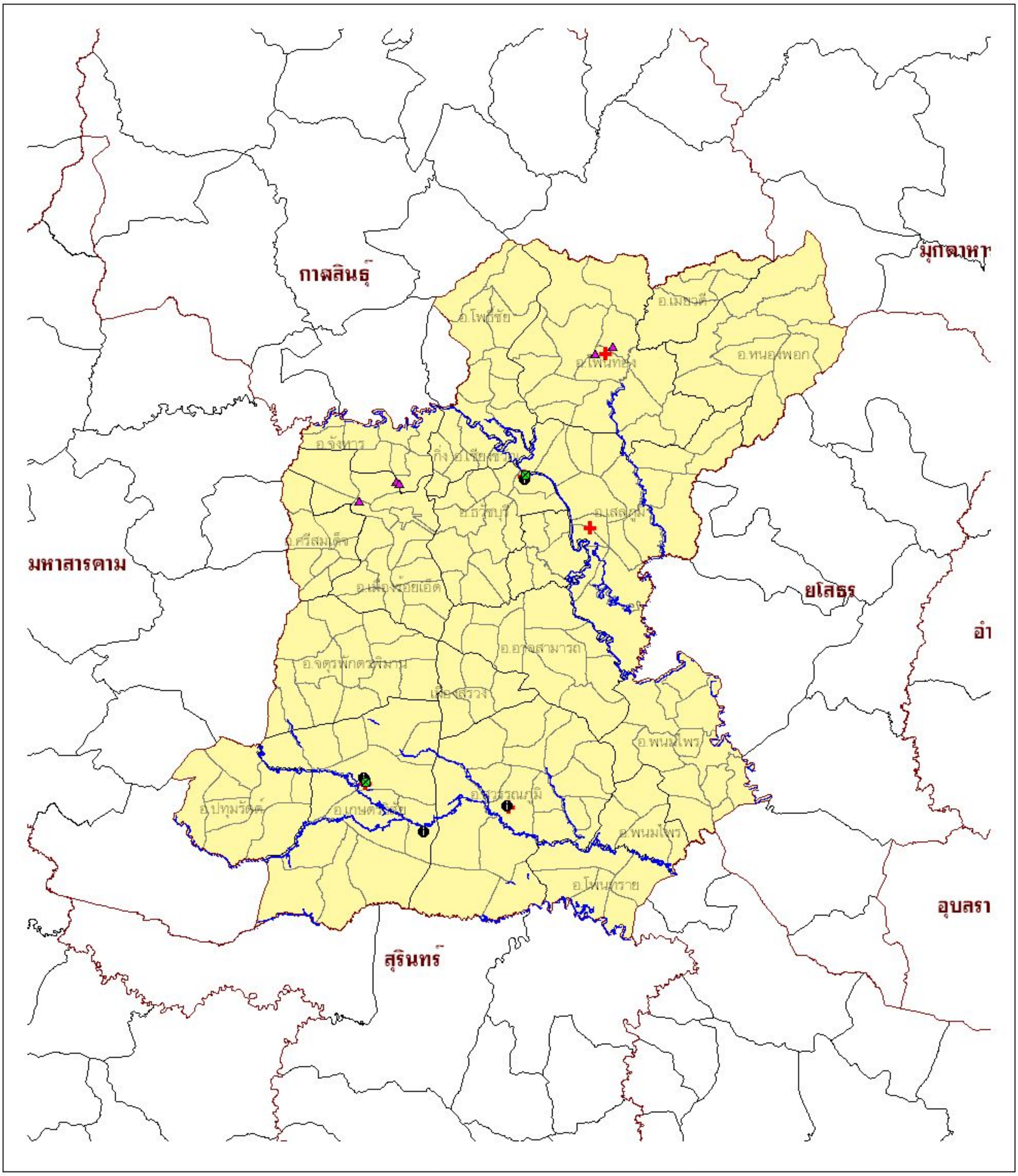

คำอธิบายสัญลักษณ์

- *เตาเผามูลฝอยติดเชื้อ*
- *โรงพยาบาลหรือสถานพยาบาล*
- *โรงงานอุตสาหกรรม*
- *โรงฆ่าสัตว์*
- *เส้นลำน้ำ*

N
W E
S

9 0 9 18
กิโลเมตร

กรมควบคุมมลพิษ
POLLUTION CONTROL DEPARTMENT
กระทรวงทรัพยากรธรรมชาติและสิ่งแวดล้อม

แผนที่แสดงจุดเสี่ยงด้านสิ่งแวดล้อมกรณีเกิดอุทกภัย จังหวัดร้อยเอ็ด

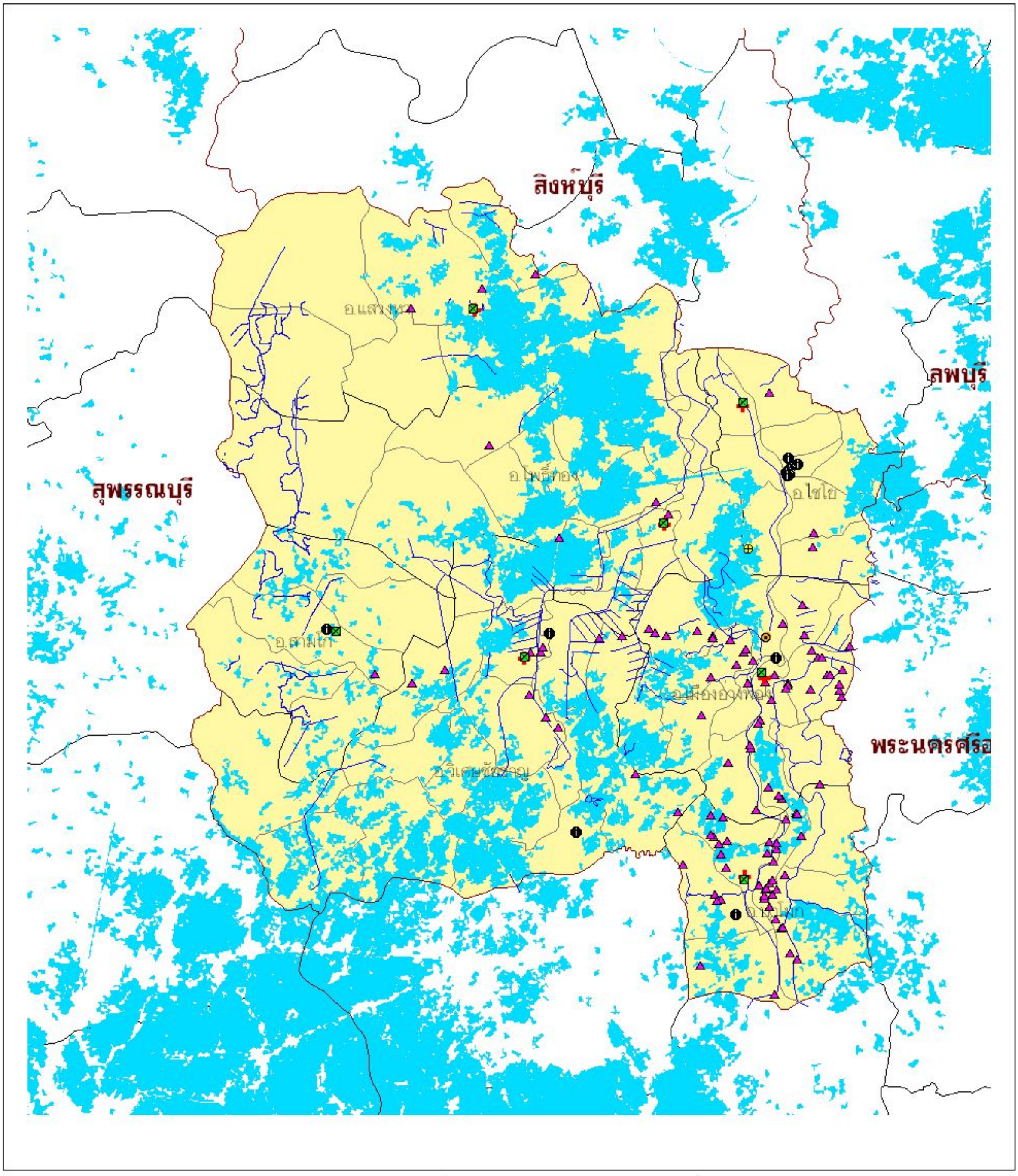

คำอธิบายสัญลักษณ์

- ระบบบำบัดน้ำเสียรวม
- เตาเผามูลฝอยติดเชื้อ
- โรงพยาบาลหรือสถานพยาบาล
- โรงงานอุตสาหกรรม
- สถานที่กำจัดขยะมูลฝอย
- โรงฆ่าสัตว์
- เส้นลำน้ำ
- พื้นที่น้ำท่วม ปี 2549

N W E S

2 0 2 4

กิโลเมตร

กรมควบคุมมลพิษ
POLLUTION CONTROL DEPARTMENT
กระทรวงทรัพยากรธรรมชาติและสิ่งแวดล้อม

แผนที่แสดงจุดเสี่ยงด้านสิ่งแวดล้อมกรณีเกิดอุทกภัย จังหวัดอ่างทอง

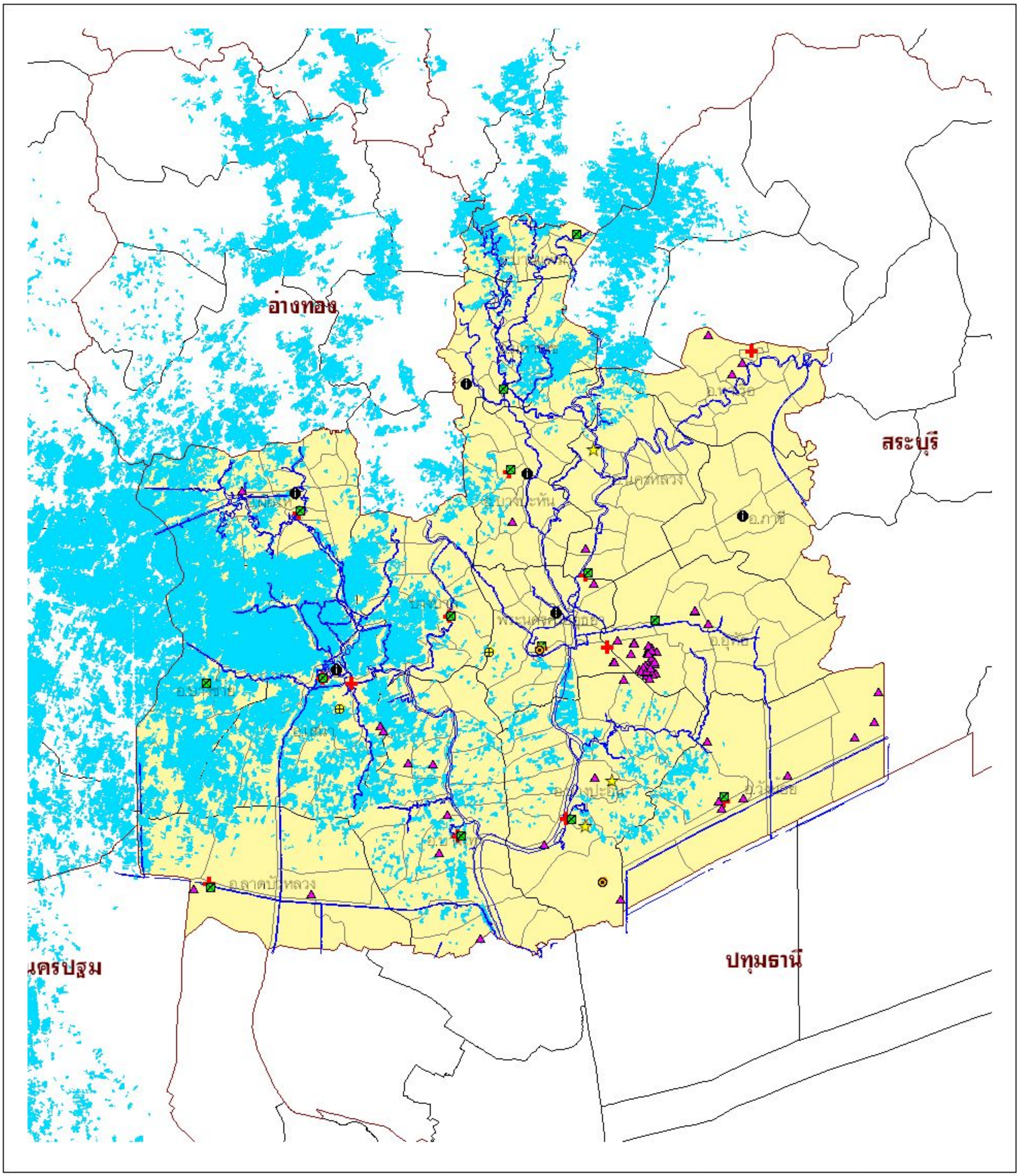

แผนที่แสดงจุดเสี่ยงด้านสิ่งแวดล้อมกรณีเกิดอุทกภัย จังหวัดพระนครศรีอยุธยา

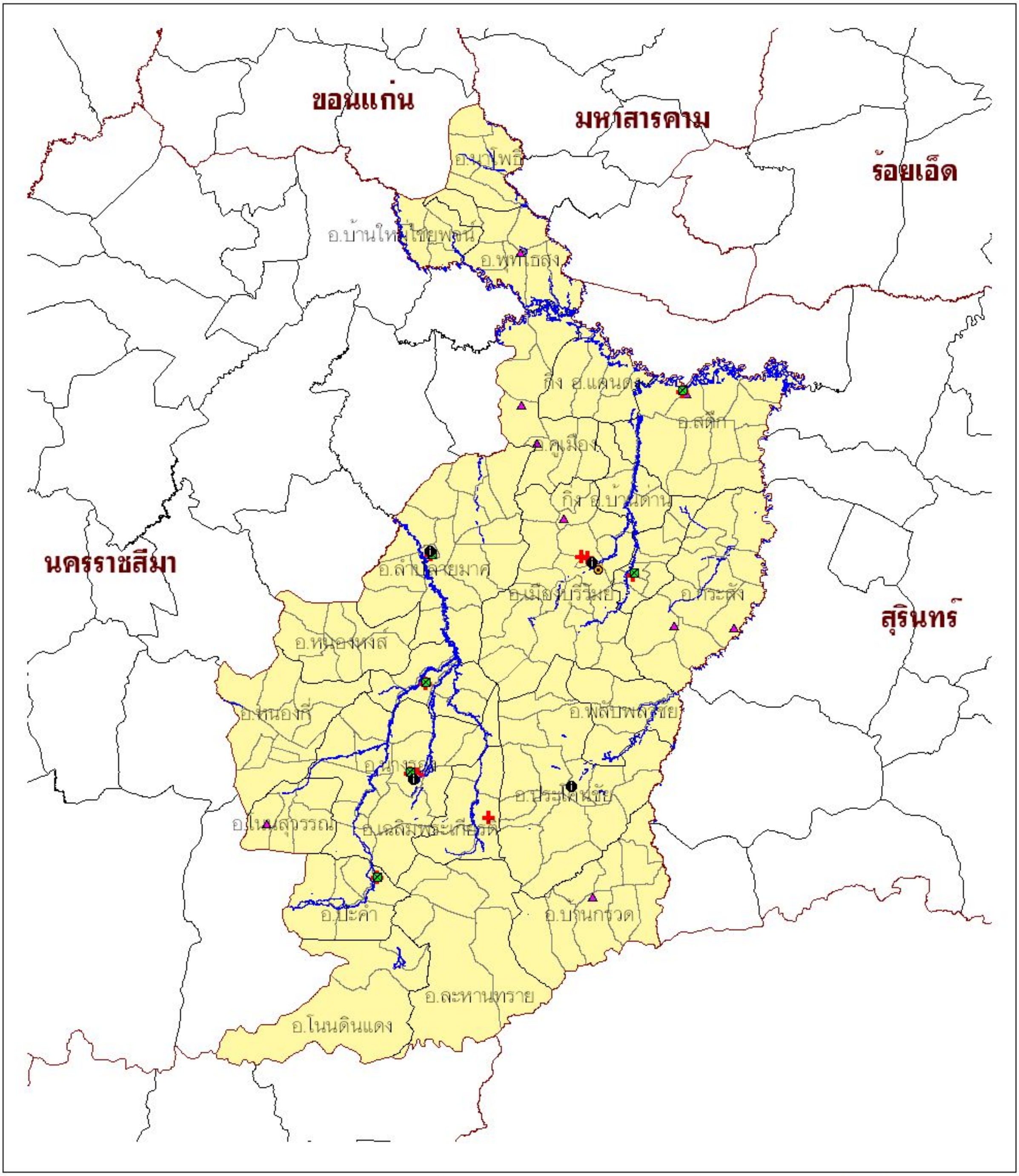

คำอธิบายสัญลักษณ์

- เตาเผามูลฝอยติดเชื้อ
- โรงพยาบาลหรือสถานพยาบาล
- โรงงานอุตสาหกรรม
- โรงฆ่าสัตว์
- ระบบบำบัดน้ำเสียรวม
- เส้นลำน้ำ

N W E S

10 0 10 20

กิโลเมตร

กรมควบคุมมลพิษ
POLLUTION CONTROL DEPARTMENT
กระทรวงทรัพยากรธรรมชาติและสิ่งแวดล้อม

แผนที่แสดงจุดเสี่ยงด้านสิ่งแวดล้อมกรณีเกิดอุทกภัย จังหวัดบุรีรัมย์

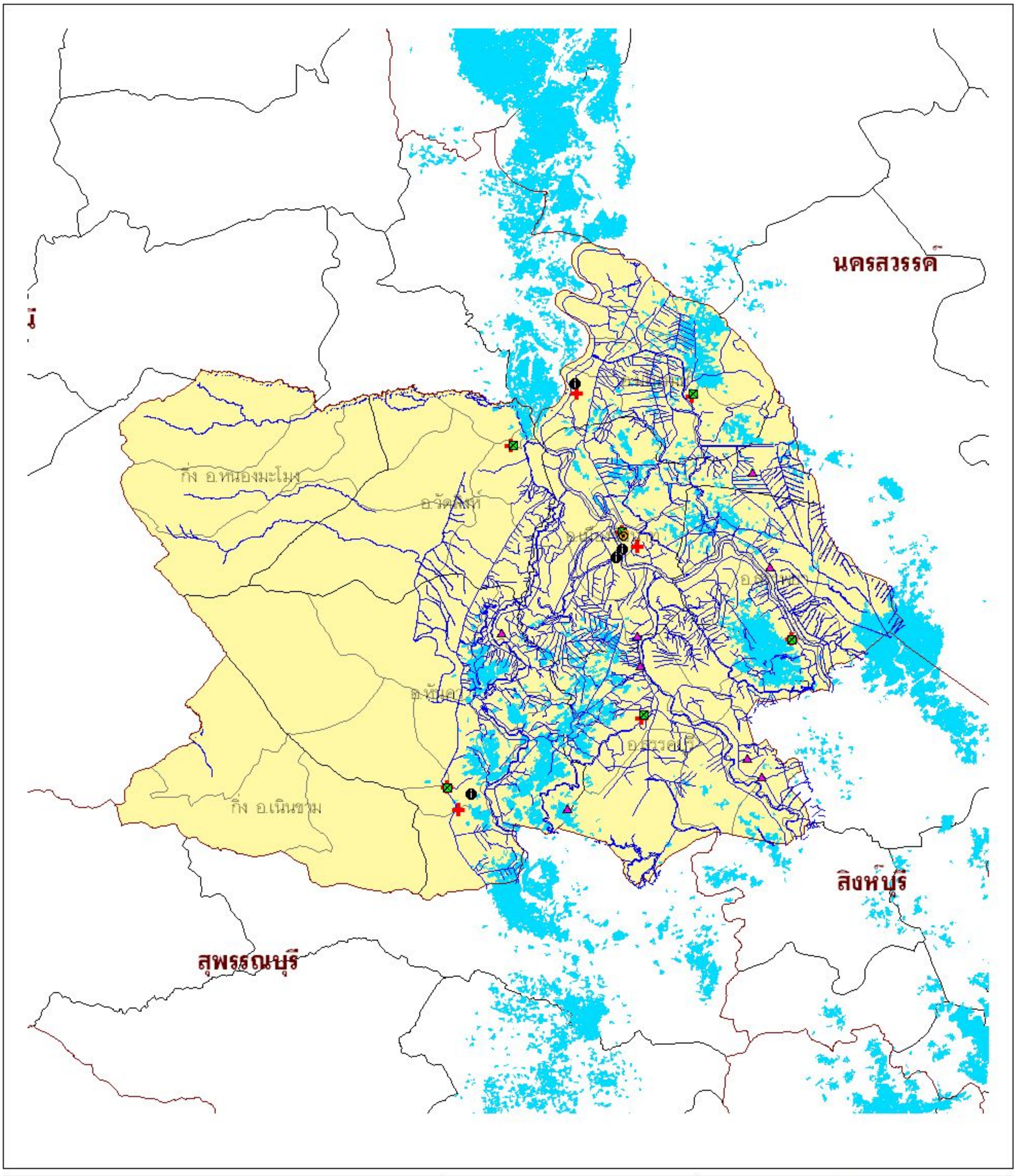

คำอธิบายสัญลักษณ์

- ระบบบำบัดน้ำเสียรวม
- เตาเผาซากสัตว์ติดเชื้อ
- โรงพยาบาลหรือสถานพยาบาล
- โรงงานอุตสาหกรรม
- โรงฆ่าสัตว์
- เส้นลำน้ำ
- พื้นที่น้ำท่วม ปี 2549

N W E S

4 0 4 8

กิโลเมตร

กรมควบคุมมลพิษ
POLLUTION CONTROL DEPARTMENT
กระทรวงทรัพยากรธรรมชาติและสิ่งแวดล้อม

แผนที่แสดงจุดเสี่ยงด้านสิ่งแวดล้อมกรณีเกิดอุทกภัย จังหวัดชัยนาท

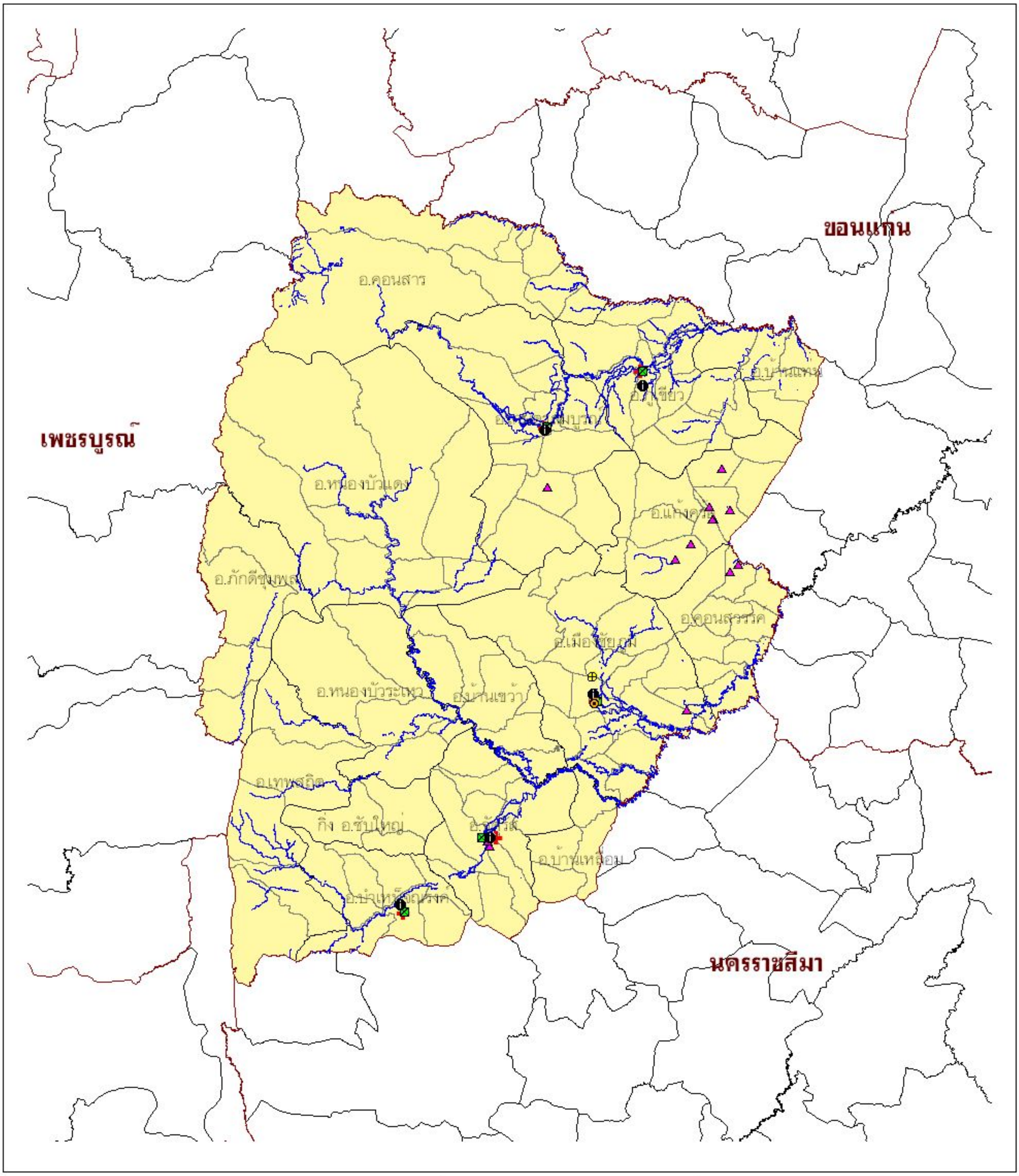

คำอธิบายสัญลักษณ์

- เตาเผามูลฝอยติดเชื้อ
- โรงพยาบาลหรือสถานพยาบาล
- โรงงานอุตสาหกรรม
- โรงฆ่าสัตว์
- ระบบบำบัดน้ำเสียรวม
- สถานที่กำจัดขยะมูลฝอย
- เส้นลำน้ำ

N W E S

9 0 9 18

กิโลเมตร

กรมควบคุมมลพิษ
POLLUTION CONTROL DEPARTMENT
กระทรวงทรัพยากรธรรมชาติและสิ่งแวดล้อม

แผนที่แสดงจุดเสี่ยงด้านสิ่งแวดล้อมกรณีเกิดอุทกภัย จังหวัดชัยภูมิ

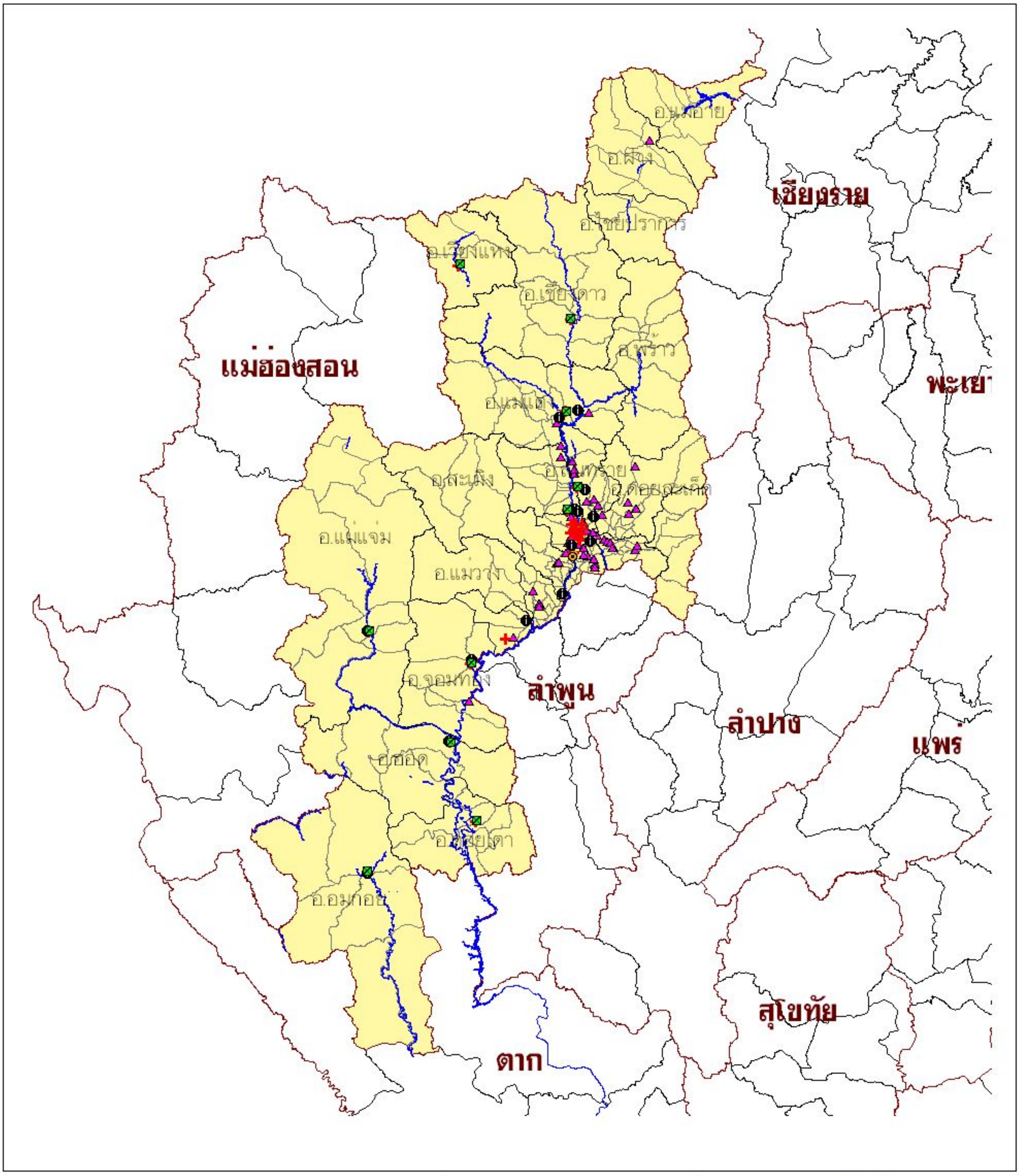

คำอธิบายสัญลักษณ์

- เตาเผามูลฝอยติดเชื้อ
- โรงพยาบาลหรือสถานพยาบาล
- โรงงานอุตสาหกรรม
- โรงฆ่าสัตว์
- ระบบบำบัดน้ำเสียรวม
- เส้นลำน้ำ

N W E S

20 0 20 40

กิโลเมตร

กรมควบคุมมลพิษ
POLLUTION CONTROL DEPARTMENT
กระทรวงทรัพยากรธรรมชาติและสิ่งแวดล้อม

แผนที่แสดงจุดเสี่ยงด้านสิ่งแวดล้อมกรณีเกิดอุทกภัย จังหวัดเชียงใหม่

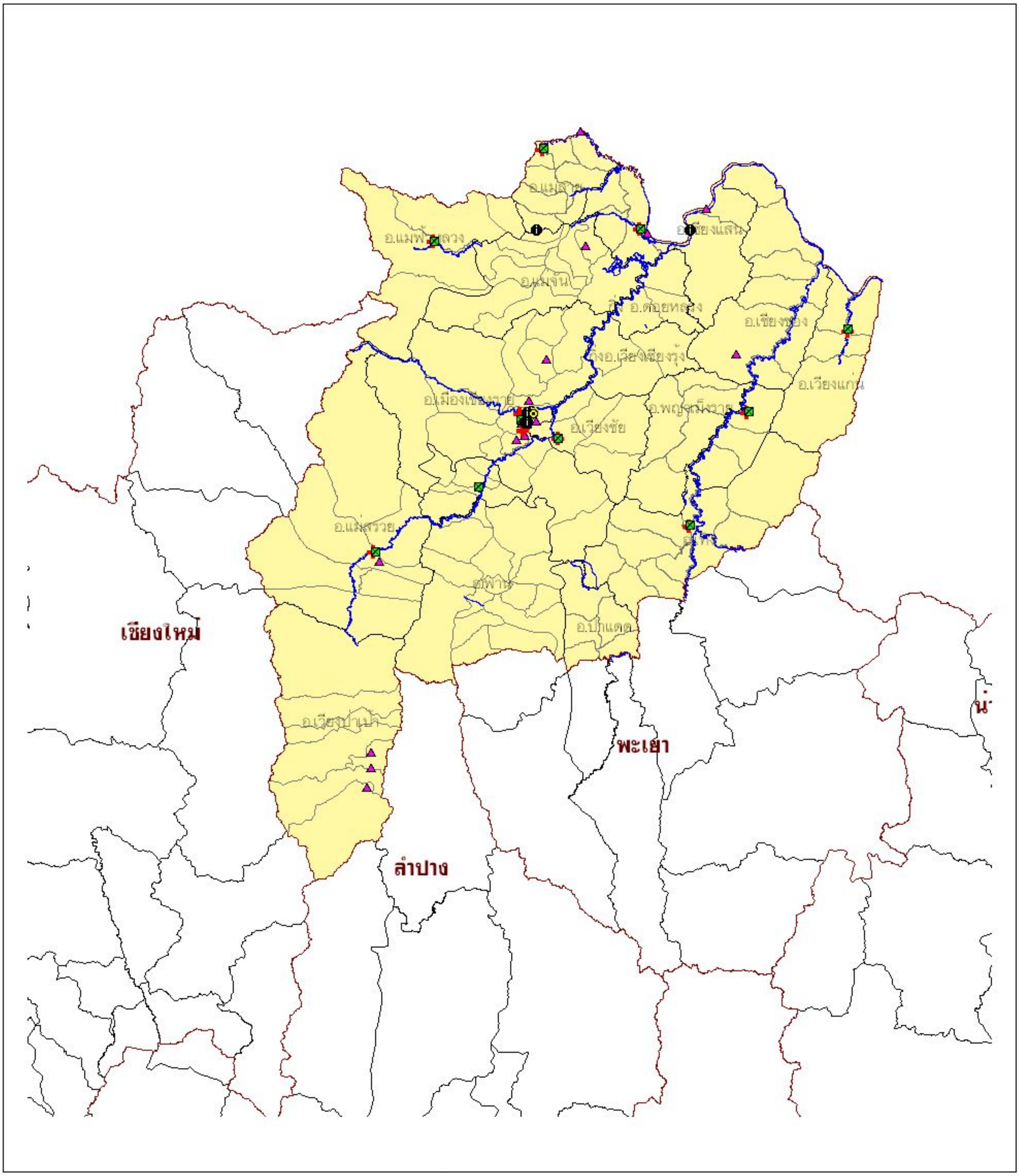

คำอธิบายสัญลักษณ์

- เตาเผามูลฝอยติดเชื้อ
- โรงพยาบาลหรือสถานพยาบาล
- โรงงานอุตสาหกรรม
- โรงฆ่าสัตว์
- ระบบบำบัดน้ำเสียรวม
- เส้นลำน้ำ

N W E S

9 0 9 18

กิโลเมตร

กรมควบคุมมลพิษ
POLLUTION CONTROL DEPARTMENT
กระทรวงทรัพยากรธรรมชาติและสิ่งแวดล้อม

แผนที่แสดงจุดเสี่ยงด้านสิ่งแวดล้อมกรณีเกิดอุทกภัย จังหวัดเชียงราย

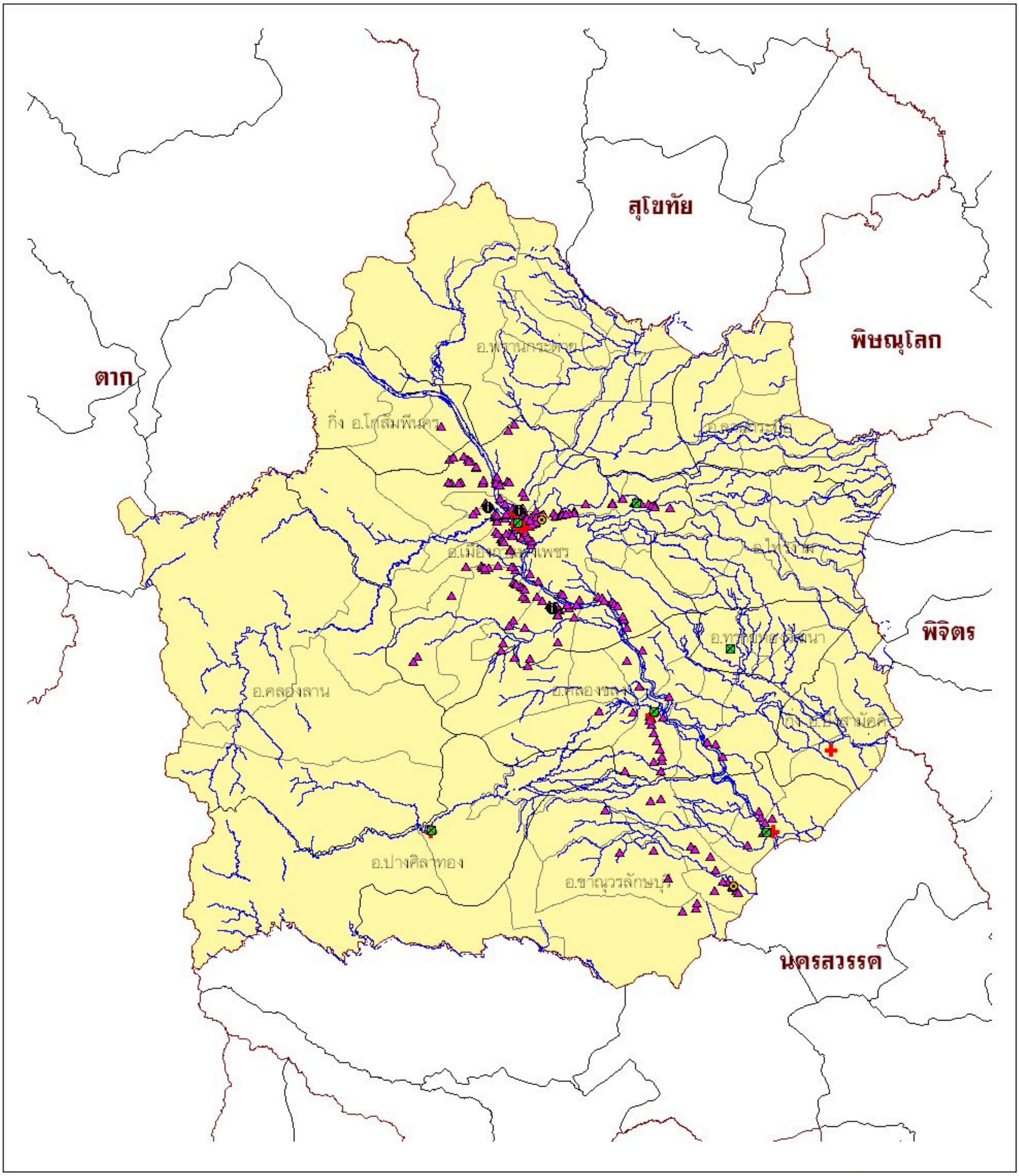

แผนที่แสดงจุดเสี่ยงด้านสิ่งแวดล้อมกรณีเกิดอุทกภัย จังหวัดกำแพงเพชร

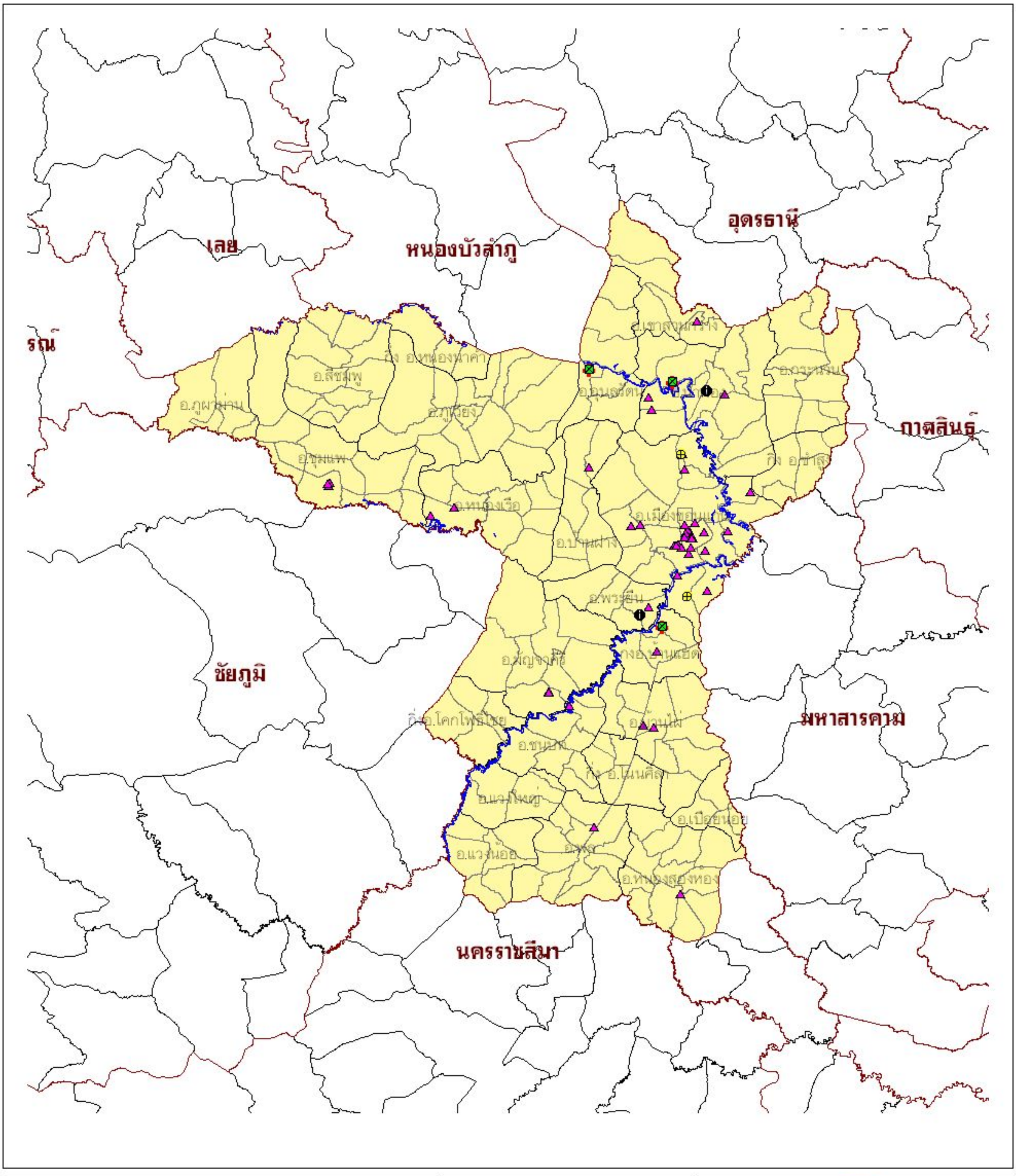

แผนที่แสดงจุดเสี่ยงด้านสิ่งแวดล้อมกรณีเกิดอุทกภัย จังหวัดขอนแก่น

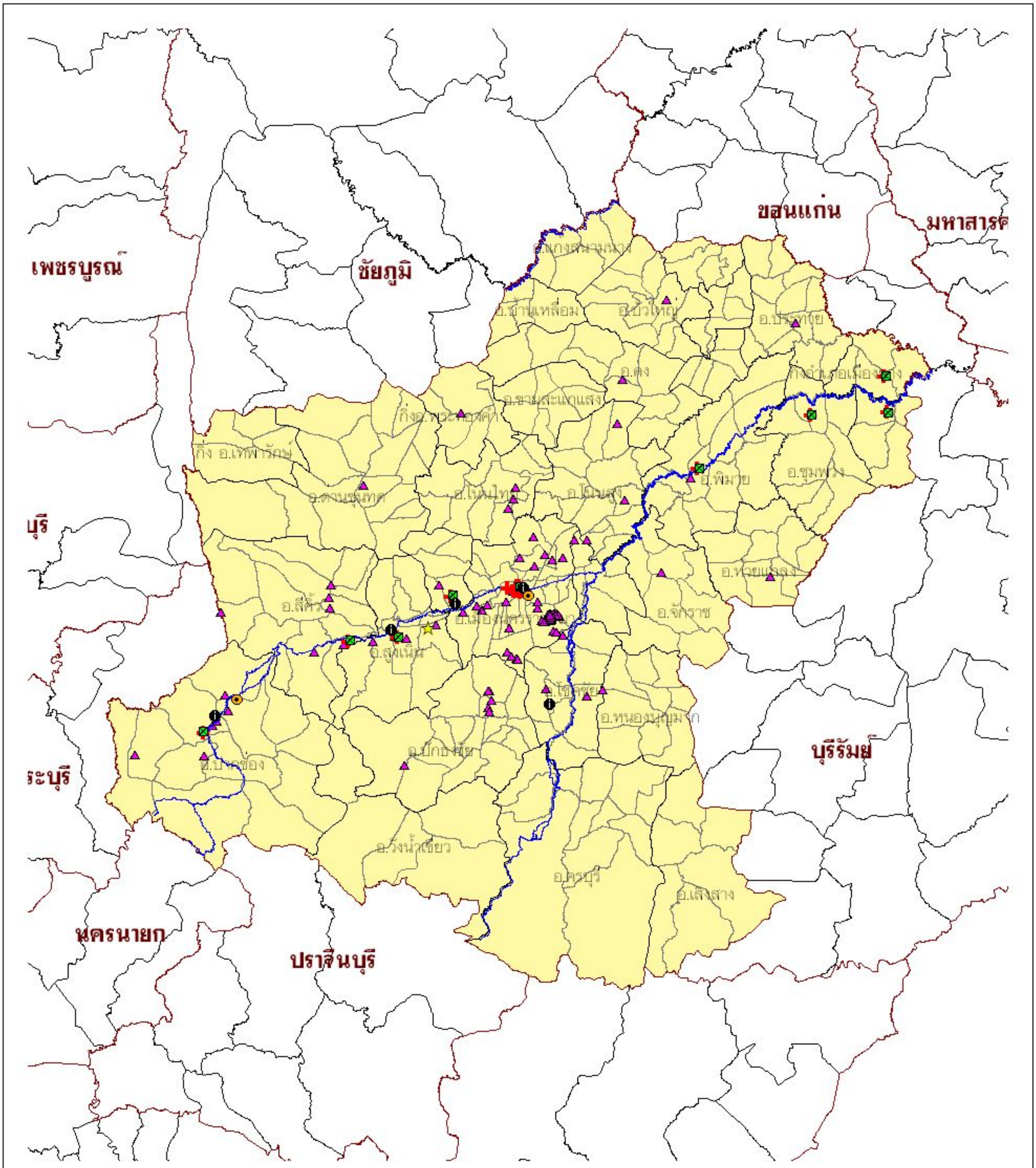

คำอธิบายสัญลักษณ์

- เตาเผาขยะติดเชื้อ
- โรงพยาบาลหรือสถานพยาบาล
- โรงงานอุตสาหกรรม
- โรงฆ่าสัตว์
- ระบบบำบัดน้ำเสียรวม
- นิคมอุตสาหกรรม
- เส้นลำน้ำ

N W E S

10 0 10 20

กิโลเมตร

กรมควบคุมมลพิษ
POLLUTION CONTROL DEPARTMENT
กระทรวงทรัพยากรธรรมชาติและสิ่งแวดล้อม

แผนที่แสดงจุดเสี่ยงด้านสิ่งแวดล้อมกรณีเกิดอุทกภัย จังหวัดนครราชสีมา

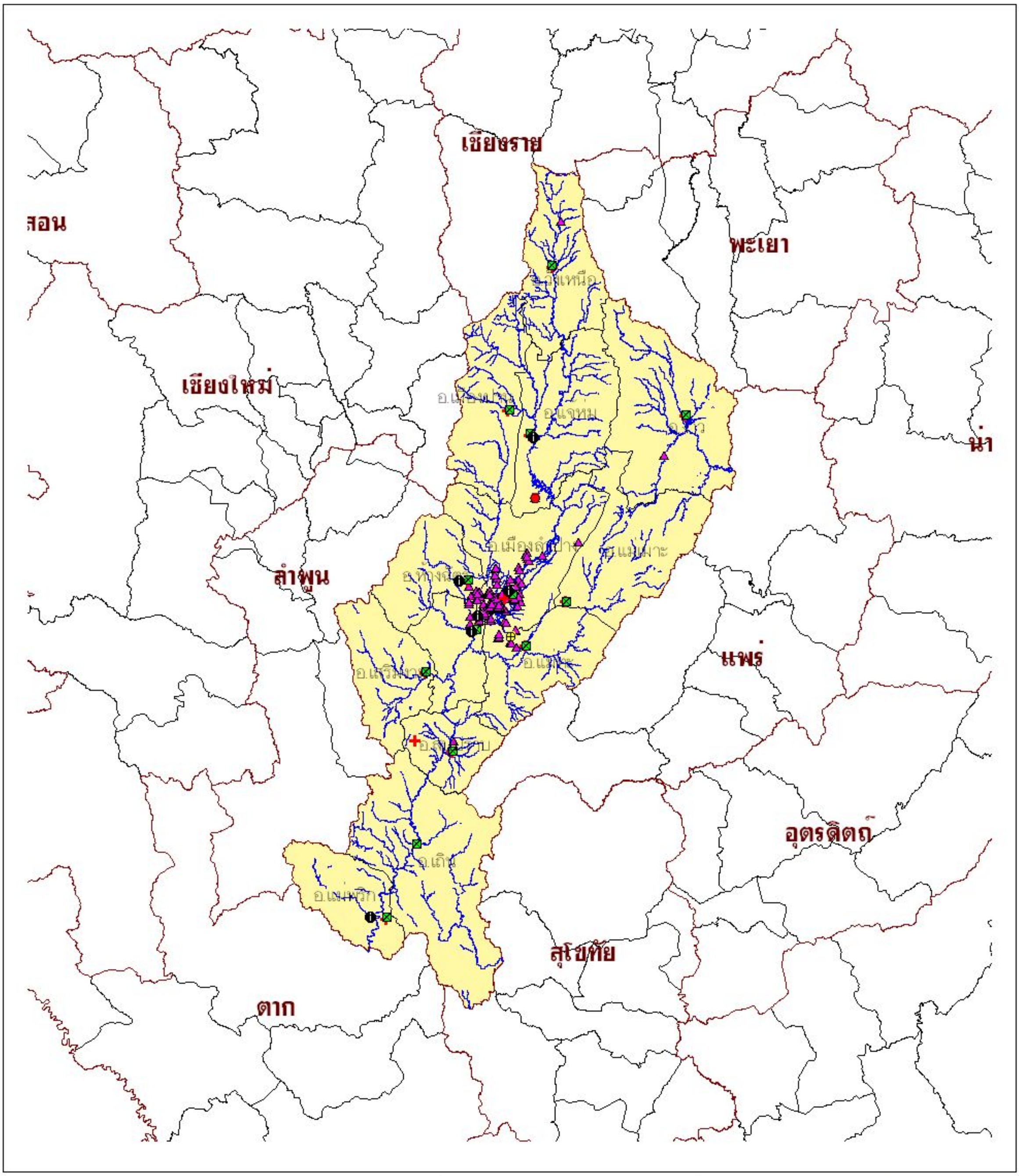

คำอธิบายสัญลักษณ์

- เตาเผามูลฝอยติดเชื้อ
- โรงพยาบาลหรือสถานพยาบาล
- โรงงานอุตสาหกรรม
- โรงฆ่าสัตว์
- สถานที่กำจัดกากของเสียอันตราย
- สถานที่กำจัดขยะมูลฝอย
- เส้นลำน้ำ

N W E S

20 0 20 40

กิโลเมตร

กรมควบคุมมลพิษ
POLLUTION CONTROL DEPARTMENT
กระทรวงทรัพยากรธรรมชาติและสิ่งแวดล้อม

แผนที่แสดงจุดเสี่ยงด้านสิ่งแวดล้อมกรณีเกิดอุทกภัย จังหวัดลำปาง

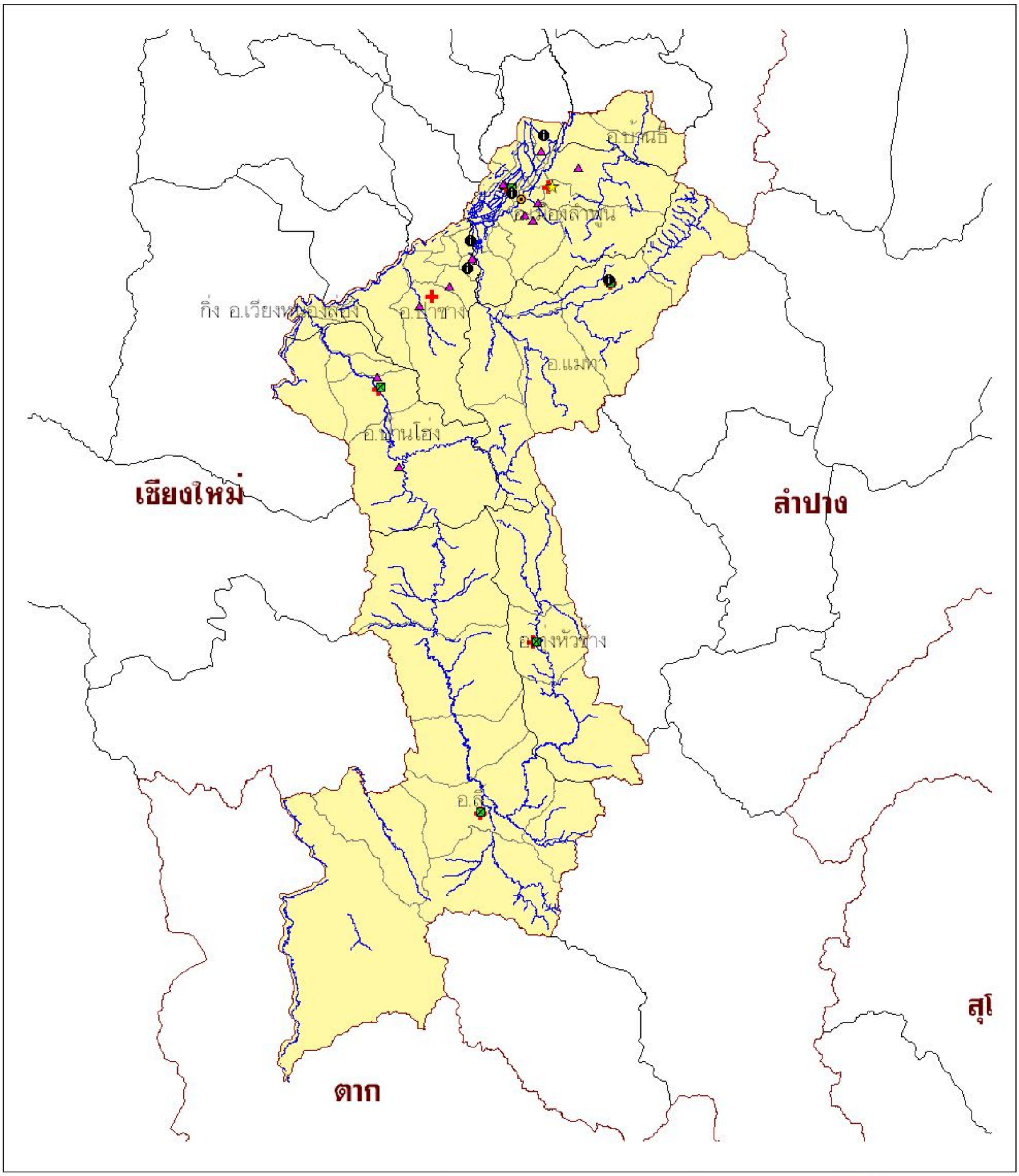

แผนที่แสดงจุดเสี่ยงด้านสิ่งแวดล้อมกรณีเกิดอุทกภัย จังหวัดลำพูน

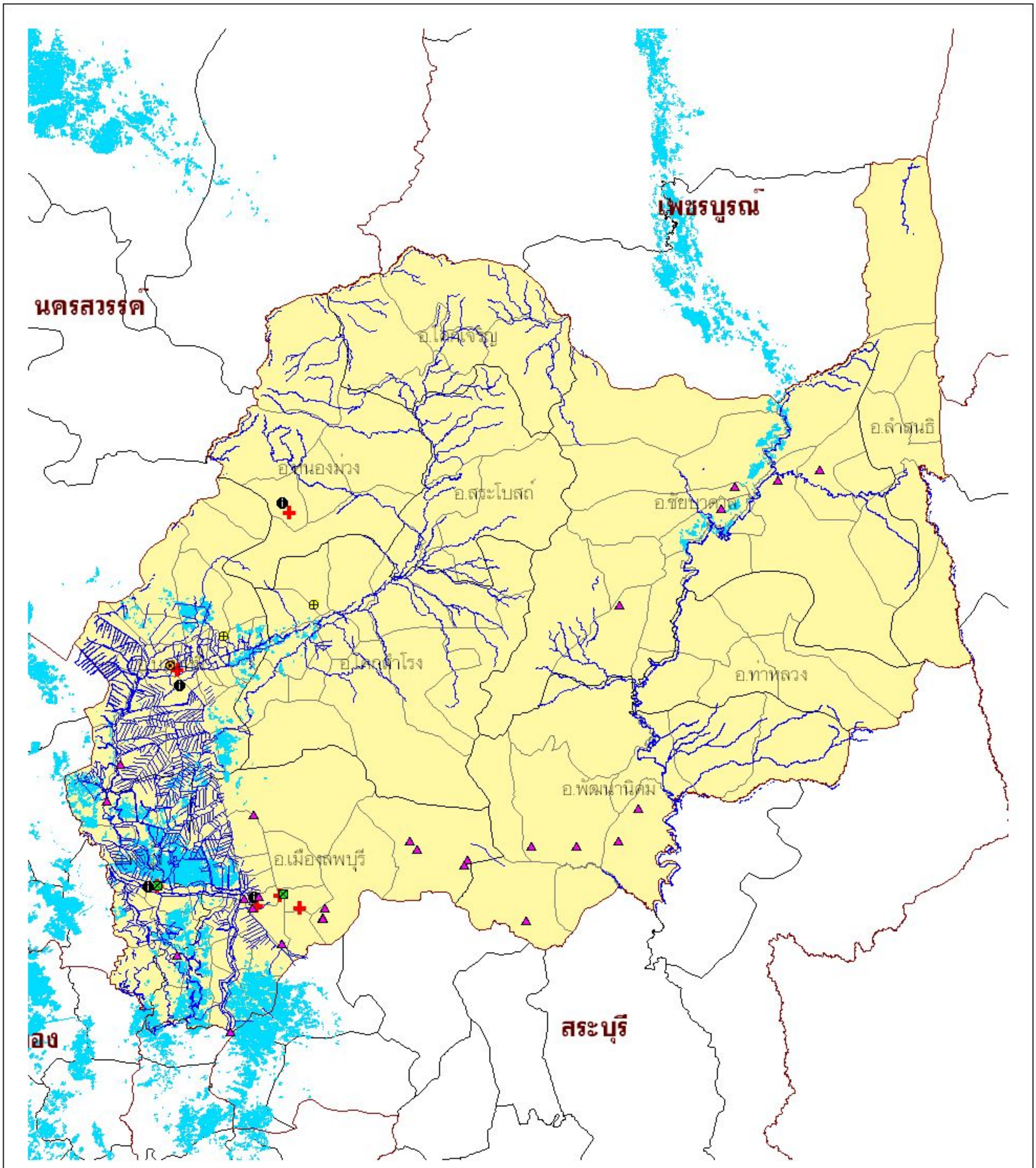

คำอธิบายสัญลักษณ์

- ระบบบำบัดน้ำเสียรวม
- เตาเผามูลฝอยติดเชื้อ
- โรงพยาบาลหรือสถานพยาบาล
- โรงงานอุตสาหกรรม
- สถานที่กำจัดขยะมูลฝอย
- โรงฆ่าสัตว์
- เส้นลำน้ำ
- พื้นที่น้ำท่วม ปี 2549

N W E S

5 0 5 10

กิโลเมตร

กรมควบคุมมลพิษ
POLLUTION CONTROL DEPARTMENT
กระทรวงทรัพยากรธรรมชาติและสิ่งแวดล้อม

แผนที่แสดงจุดเสี่ยงด้านสิ่งแวดล้อมกรณีเกิดอุทกภัย จังหวัดลพบุรี

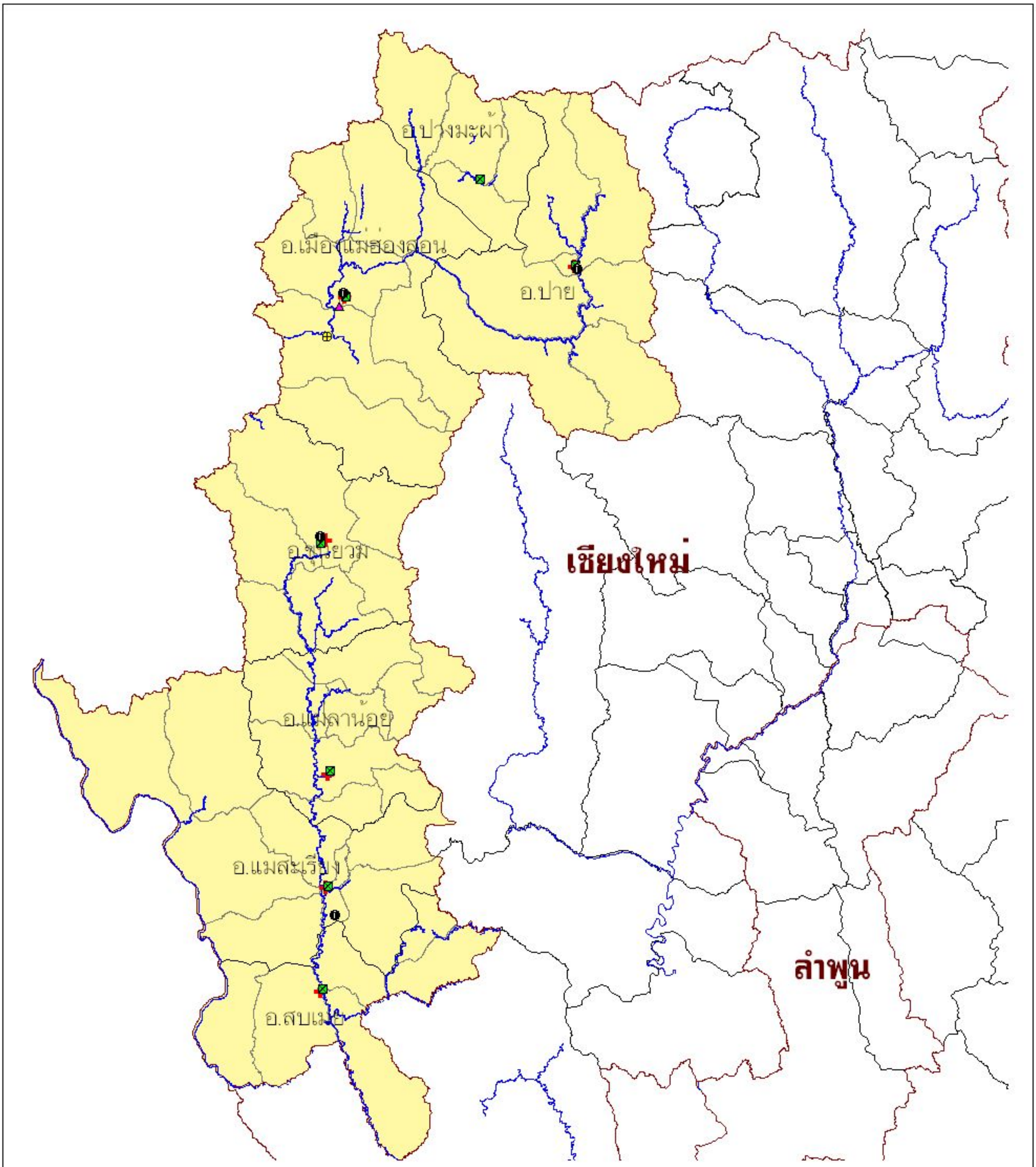

คำอธิบายสัญลักษณ์

- เตาเผามูลฝอยติดเชื้อ
- โรงพยาบาลหรือสถานพยาบาล
- โรงงานอุตสาหกรรม
- โรงฆ่าสัตว์
- สถานที่กำจัดขยะมูลฝอย
- เส้นลำน้ำ

N W E S

10 0 10 20

กิโลเมตร

กรมควบคุมมลพิษ
POLLUTION CONTROL DEPARTMENT
กระทรวงทรัพยากรธรรมชาติและสิ่งแวดล้อม

แผนที่แสดงจุดเสี่ยงด้านสิ่งแวดล้อมกรณีเกิดอุทกภัย จังหวัดแม่ฮ่องสอน

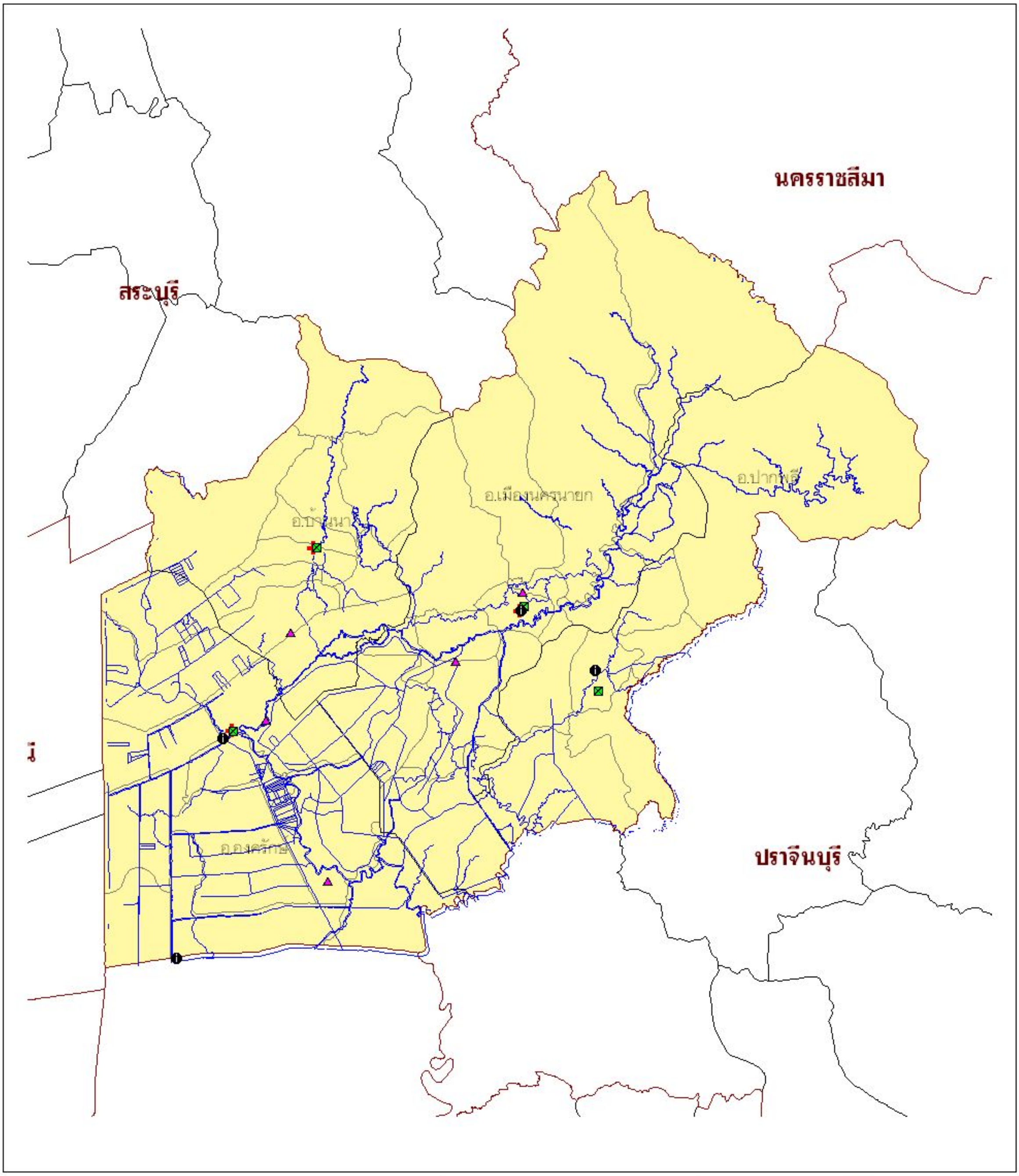

คำอธิบายสัญลักษณ์

- เตาเผามูลฝอยติดเชื้อ
- โรงพยาบาลหรือสถานพยาบาล
- โรงงานอุตสาหกรรม
- โรงฆ่าสัตว์
- เส้นลำน้ำ

N
W E
S

3 0 3 6
กิโลเมตร

กรมควบคุมมลพิษ
POLLUTION CONTROL DEPARTMENT
กระทรวงทรัพยากรธรรมชาติและสิ่งแวดล้อม

แผนที่แสดงจุดเสี่ยงด้านสิ่งแวดล้อมกรณีเกิดอุทกภัย จังหวัดนครนายก

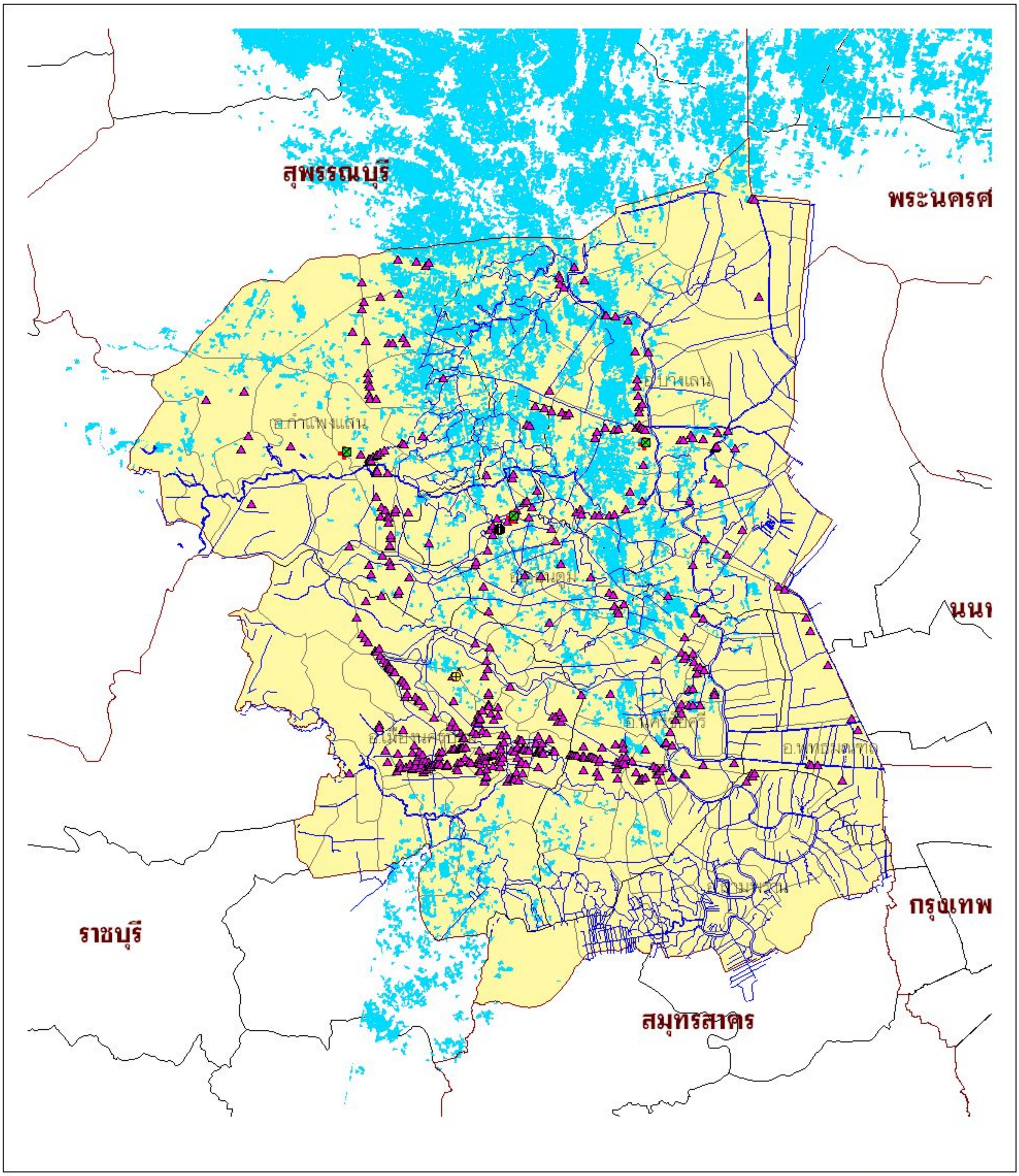

คำอธิบายสัญลักษณ์

- เตาเผามูลฝอยติดเชื้อ
- โรงพยาบาลหรือสถานพยาบาล
- โรงงานอุตสาหกรรม
- โรงฆ่าสัตว์
- สถานที่กำจัดขยะมูลฝอย
- เส้นลำน้ำ
- พื้นที่น้ำท่วม ปี 2549

N W E S

3 0 3 6

กิโลเมตร

กรมควบคุมมลพิษ
POLLUTION CONTROL DEPARTMENT
กระทรวงทรัพยากรธรรมชาติและสิ่งแวดล้อม

แผนที่แสดงจุดเสี่ยงด้านสิ่งแวดล้อมกรณีเกิดอุทกภัย จังหวัดนครปฐม

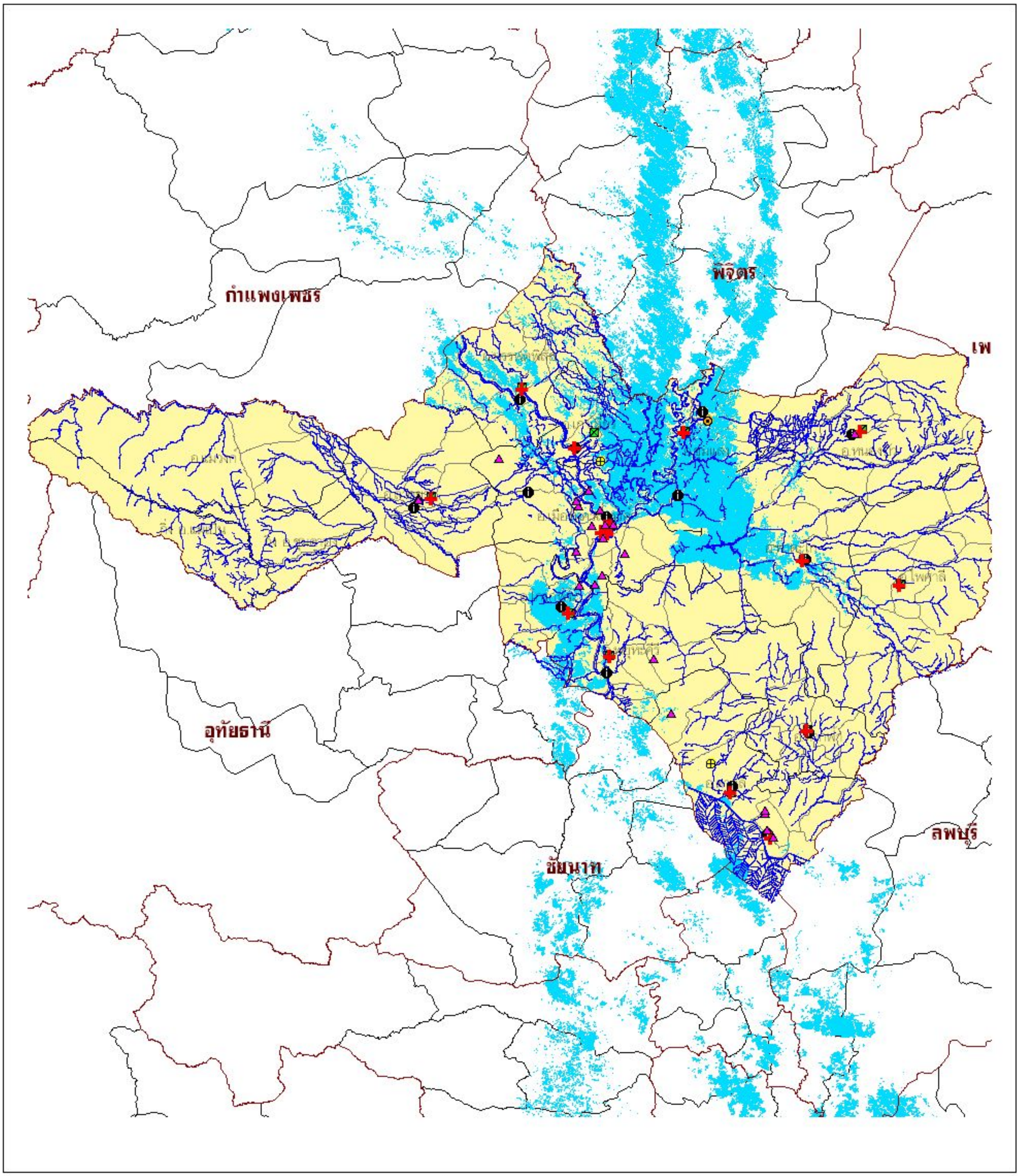

คำอธิบายสัญลักษณ์

- ระบบบำบัดน้ำเสียรวม
- เตาเผามูลฝอยติดเชื้อ
- โรงพยาบาลหรือสถานพยาบาล
- โรงงานอุตสาหกรรม
- โรงฆ่าสัตว์
- สถานที่กำจัดขยะมูลฝอย
- เส้นลำน้ำ
- พื้นที่น้ำท่วม ปี 2549

N
W E
S

7 0 7 14
กิโลเมตร

กรมควบคุมมลพิษ
POLLUTION CONTROL DEPARTMENT
กระทรวงทรัพยากรธรรมชาติและสิ่งแวดล้อม

แผนที่แสดงจุดเสี่ยงด้านสิ่งแวดล้อมกรณีเกิดอุทกภัย จังหวัดนครสวรรค์

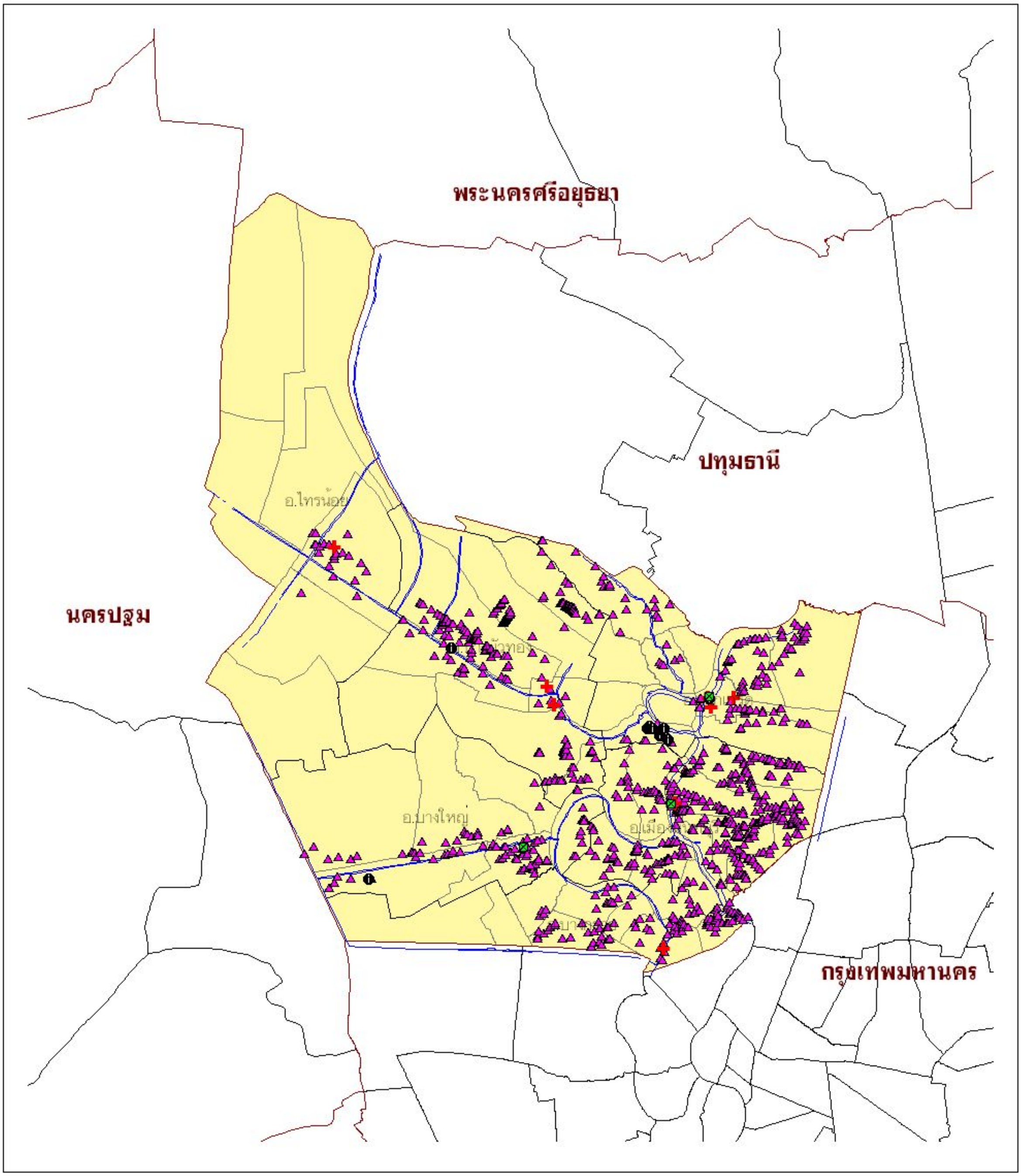

คำอธิบายสัญลักษณ์

- เตาเผามูลฝอยติดเชื้อ
- โรงพยาบาลหรือสถานพยาบาล
- โรงงานอุตสาหกรรม
- โรงฆ่าสัตว์
- เส้นลำน้ำ

N W E S

3 0 3 6

กิโลเมตร

กรมควบคุมมลพิษ
POLLUTION CONTROL DEPARTMENT
กระทรวงทรัพยากรธรรมชาติและสิ่งแวดล้อม

แผนที่แสดงจุดเสี่ยงด้านสิ่งแวดล้อมกรณีเกิดอุทกภัย จังหวัดนนทบุรี

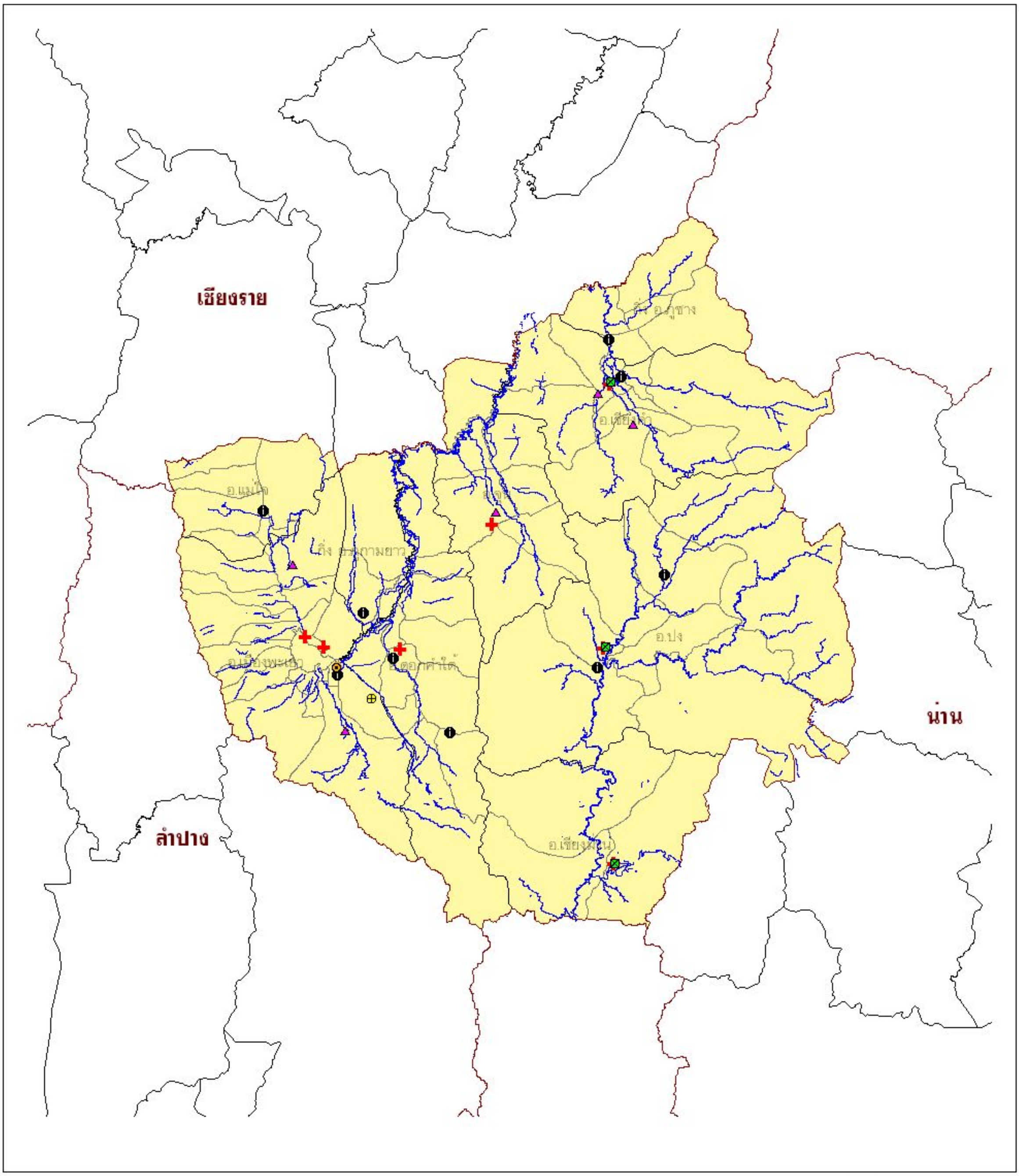

คำอธิบายสัญลักษณ์

- เตาเผามูลฝอยติดเชื้อ
- โรงพยาบาลหรือสถานพยาบาล
- โรงงานอุตสาหกรรม
- โรงฆ่าสัตว์
- ระบบบำบัดน้ำเสียรวม
- สถานที่กำจัดขยะมูลฝอย
- เส้นลำน้ำ

N W E S

7 0 7 14

กิโลเมตร

กรมควบคุมมลพิษ
POLLUTION CONTROL DEPARTMENT
กระทรวงทรัพยากรธรรมชาติและสิ่งแวดล้อม

แผนที่แสดงจุดเสี่ยงด้านสิ่งแวดล้อมกรณีเกิดอุทกภัย จังหวัดพะเยา

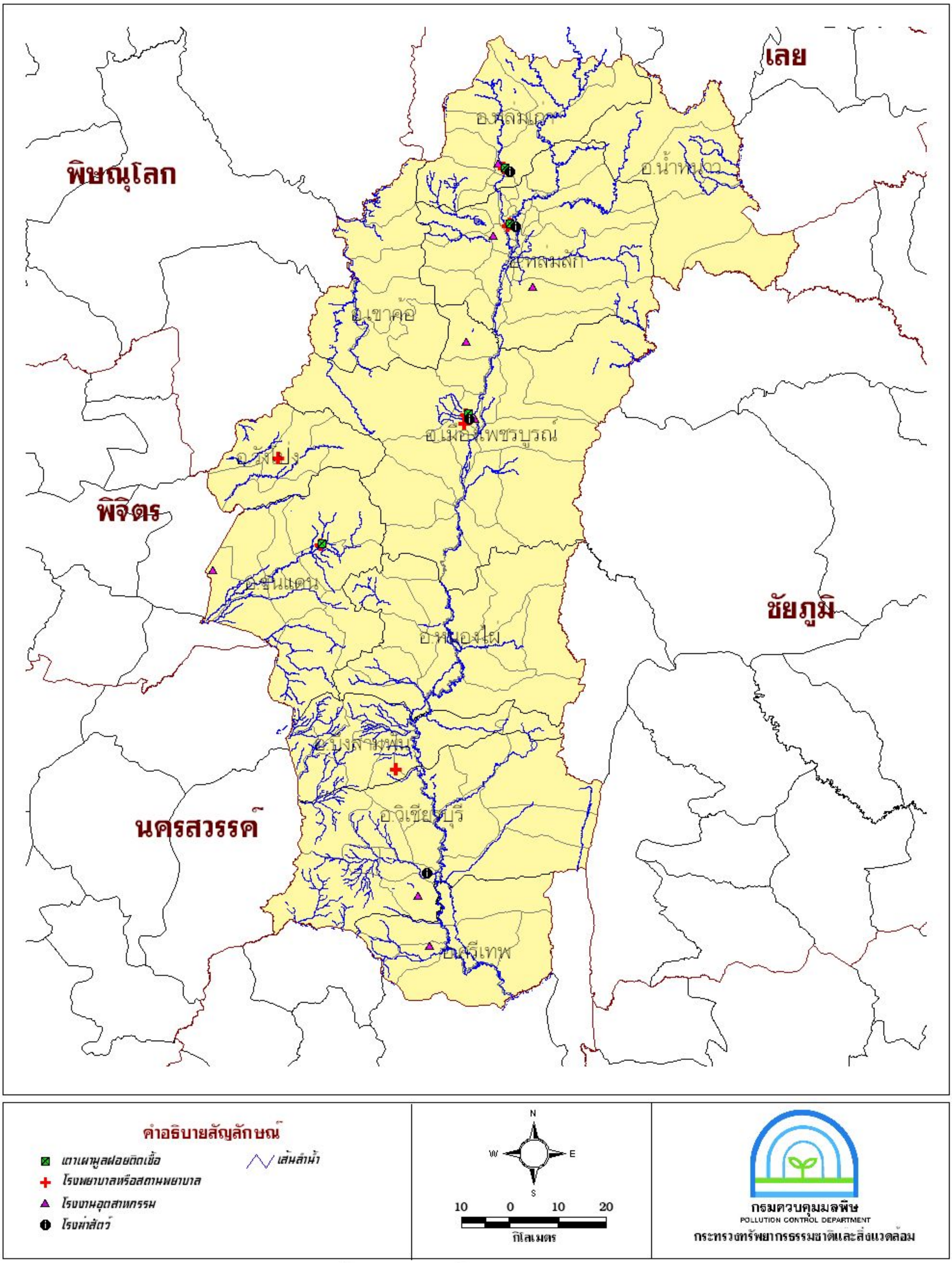

แผนที่แสดงจุดเสี่ยงด้านสิ่งแวดล้อมกรณีเกิดอุทกภัย จังหวัดเพชรบูรณ์

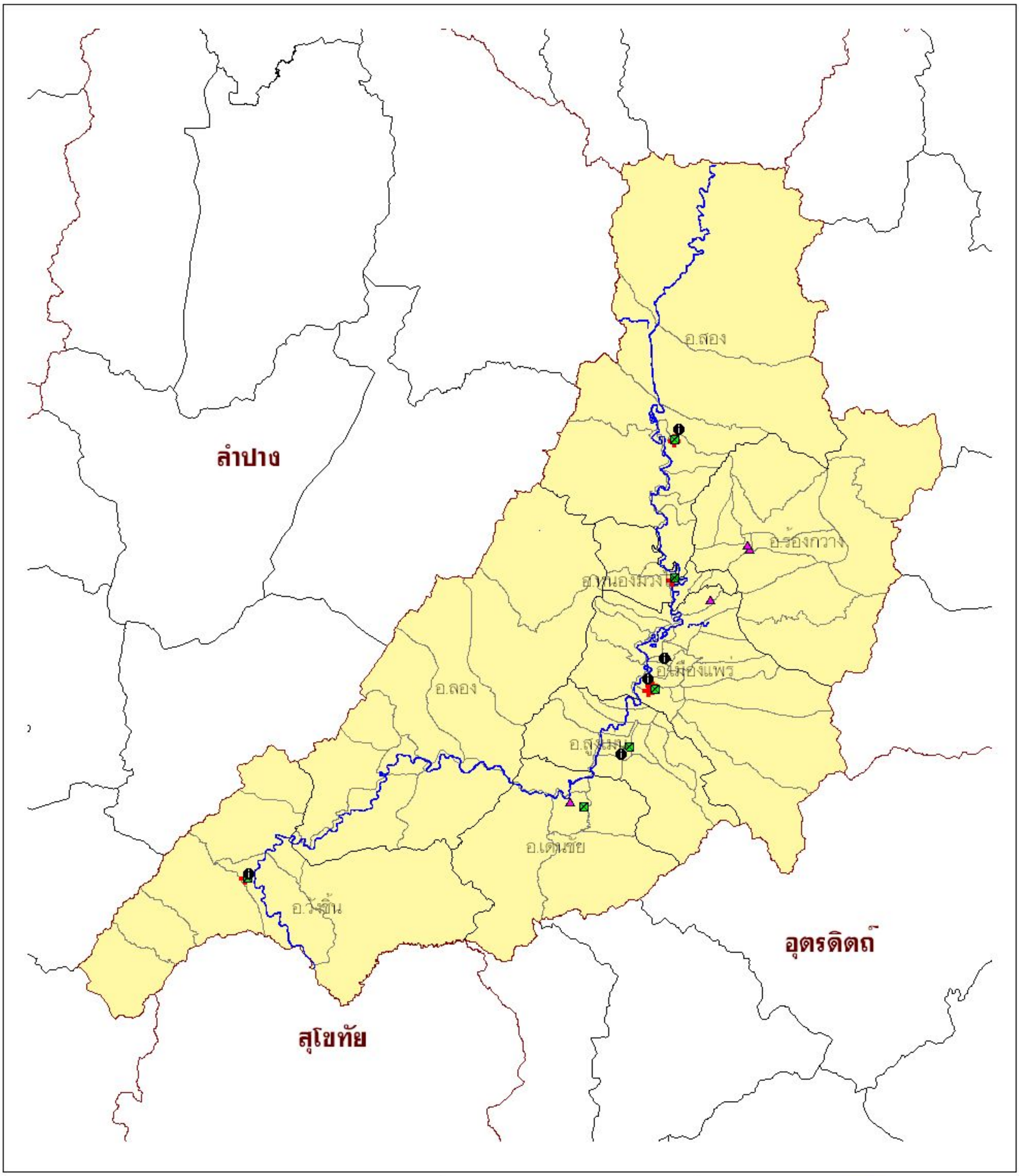

คำอธิบายสัญลักษณ์

- เตาเผามูลฝอยติดเชื้อ
- โรงพยาบาลหรือสถานพยาบาล
- โรงงานอุตสาหกรรม
- โรงฆ่าสัตว์
- เส้นลำน้ำ

N W E S

8 0 8 16

กิโลเมตร

กรมควบคุมมลพิษ
POLLUTION CONTROL DEPARTMENT
กระทรวงทรัพยากรธรรมชาติและสิ่งแวดล้อม

แผนที่แสดงจุดเสี่ยงด้านสิ่งแวดล้อมกรณีเกิดอุทกภัย จังหวัดแพร่

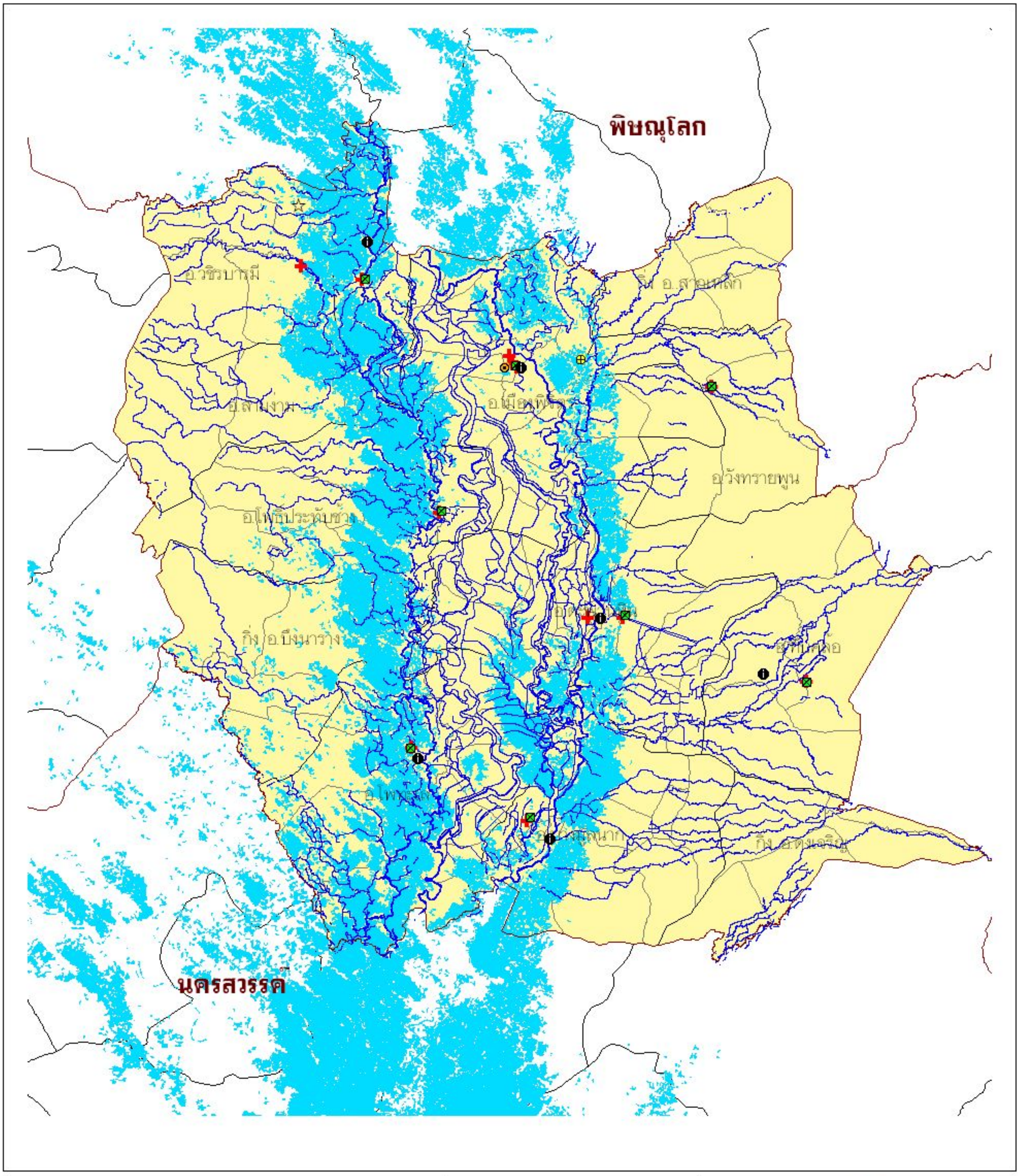

คำอธิบายสัญลักษณ์

- ระบบบำบัดน้ำเสียรวม
- เตาเผามูลฝอยติดเชื้อ
- โรงพยาบาลหรือสถานพยาบาล
- โรงงานอุตสาหกรรม
- นิคมอุตสาหกรรม
- โรงฆ่าสัตว์
- สถานที่กำจัดขยะมูลฝอย
- เส้นลำน้ำ
- พื้นที่น้ำท่วม ปี 2549

N W E S

4 0 4 8

กิโลเมตร

กรมควบคุมมลพิษ
POLLUTION CONTROL DEPARTMENT
กระทรวงทรัพยากรธรรมชาติและสิ่งแวดล้อม

แผนที่แสดงจุดเสี่ยงด้านสิ่งแวดล้อมกรณีเกิดอุทกภัย จังหวัดพิจิตร

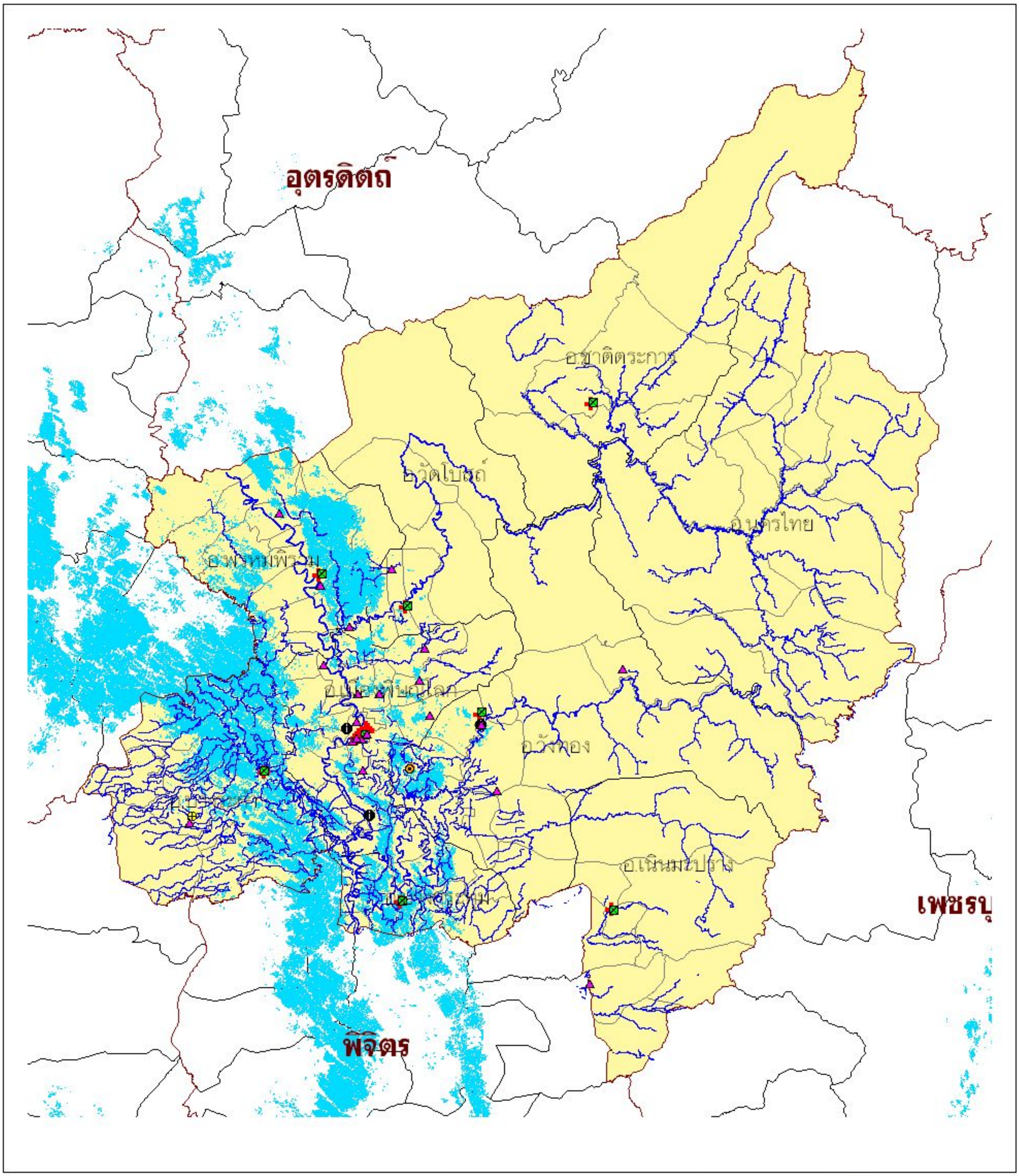

คำอธิบายสัญลักษณ์

- ระบบบำบัดน้ำเสียรวม
- เตาเผามูลฝอยติดเชื้อ
- โรงพยาบาลหรือสถานพยาบาล
- โรงงานอุตสาหกรรม
- โรงฆ่าสัตว์
- สถานที่กำจัดขยะมูลฝอย
- เส้นลำน้ำ
- พื้นที่น้ำท่วม ปี 2549

N W E S

6 0 6 12

กิโลเมตร

กรมควบคุมมลพิษ
POLLUTION CONTROL DEPARTMENT
กระทรวงทรัพยากรธรรมชาติและสิ่งแวดล้อม

แผนที่แสดงจุดเสี่ยงด้านสิ่งแวดล้อมกรณีเกิดอุทกภัย จังหวัดพิษณุโลก

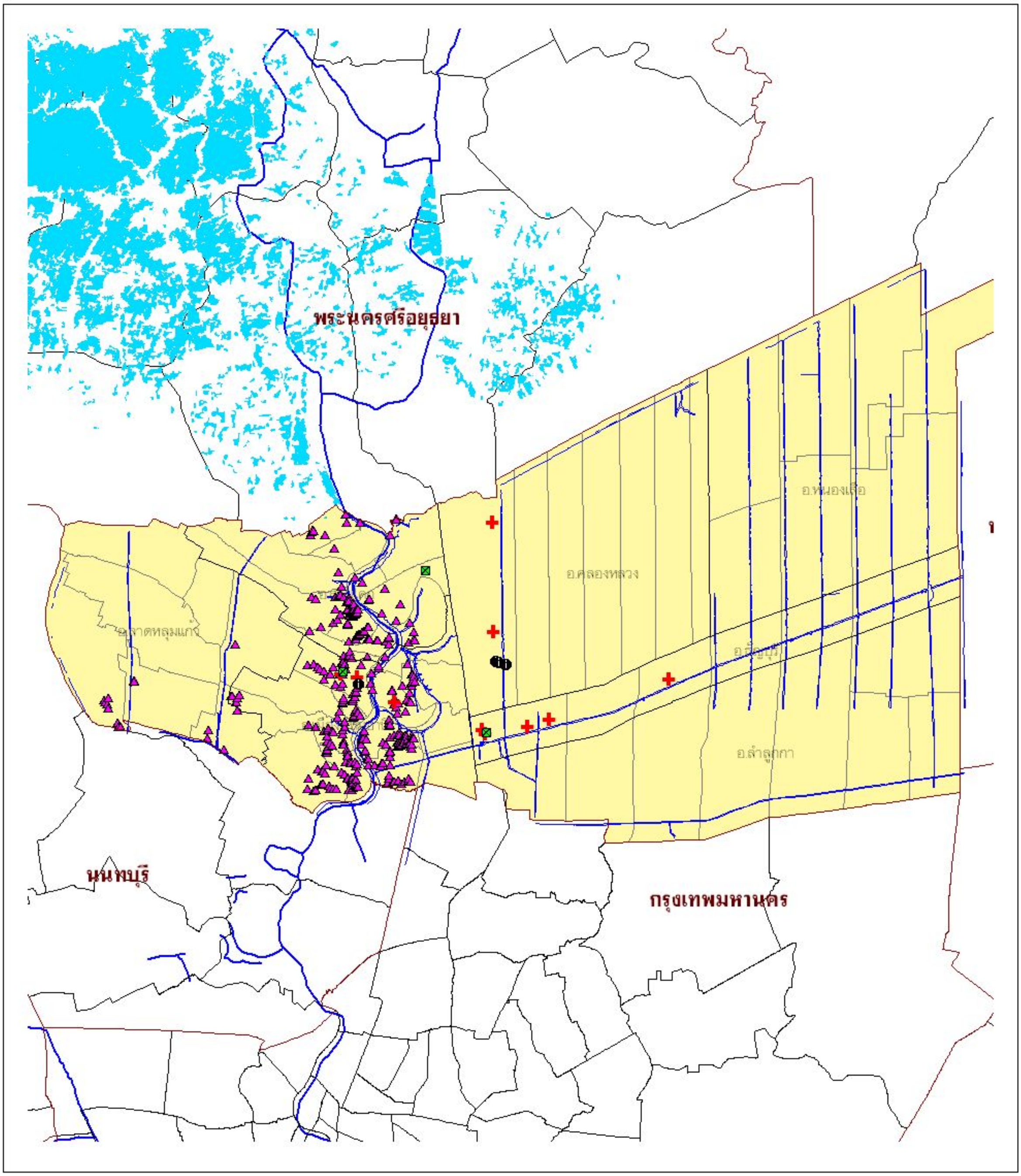

คำอธิบายสัญลักษณ์

- เตาเผามูลฝอยติดเชื้อ
- โรงพยาบาลหรือสถานพยาบาล
- โรงงานอุตสาหกรรม
- โรงฆ่าสัตว์
- เส้นลำน้ำ
- พื้นที่น้ำท่วม ปี 2549

N W E S

3 0 3 6

กิโลเมตร

กรมควบคุมมลพิษ
POLLUTION CONTROL DEPARTMENT
กระทรวงทรัพยากรธรรมชาติและสิ่งแวดล้อม

แผนที่แสดงจุดเสี่ยงด้านสิ่งแวดล้อมกรณีเกิดอุทกภัย จังหวัดปทุมธานี

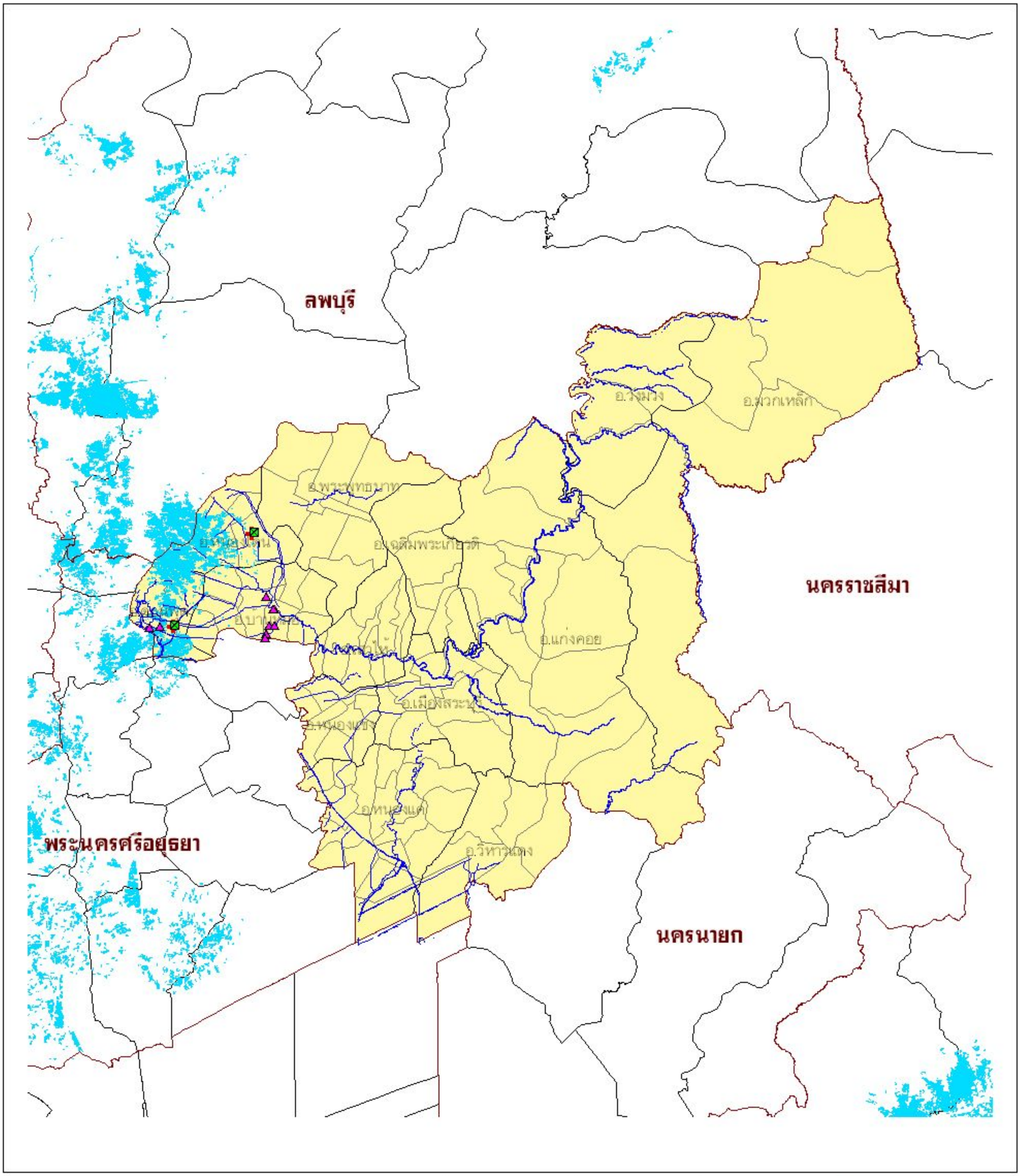

คำอธิบายสัญลักษณ์

- เตาเผาขยะติดเชื้อ
- โรงพยาบาลหรือสถานพยาบาล
- โรงงานอุตสาหกรรม
- เส้นลำน้ำ
- พื้นที่น้ำท่วม ปี 2549

N W E S

6 0 6 12

กิโลเมตร

กรมควบคุมมลพิษ
POLLUTION CONTROL DEPARTMENT
กระทรวงทรัพยากรธรรมชาติและสิ่งแวดล้อม

แผนที่แสดงจุดเสี่ยงด้านสิ่งแวดล้อมกรณีเกิดอุทกภัย จังหวัดสระบุรี

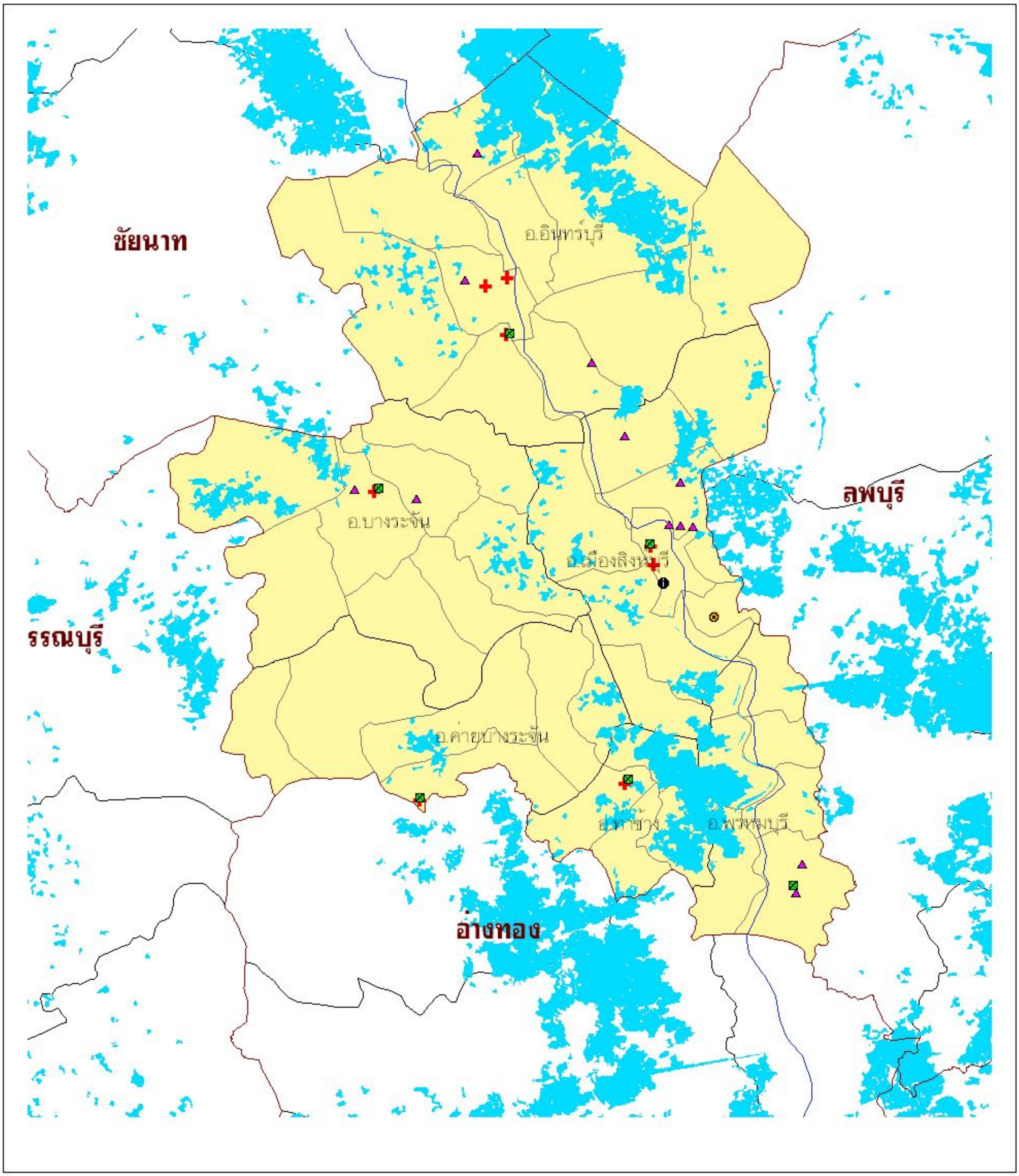

คำอธิบายสัญลักษณ์

- ระบบบำบัดน้ำเสียรวม
- เตาเผามูลฝอยติดเชื้อ
- โรงพยาบาลหรือสถานพยาบาล
- โรงงานอุตสาหกรรม
- โรงฆ่าสัตว์
- เส้นลำน้ำ
- พื้นที่น้ำท่วม ปี 2549

N
W E
S

2 0 2 4
กิโลเมตร

กรมควบคุมมลพิษ
POLLUTION CONTROL DEPARTMENT
กระทรวงทรัพยากรธรรมชาติและสิ่งแวดล้อม

แผนที่แสดงจุดเสี่ยงด้านสิ่งแวดล้อมกรณีเกิดอุทกภัย จังหวัดสิงห์บุรี

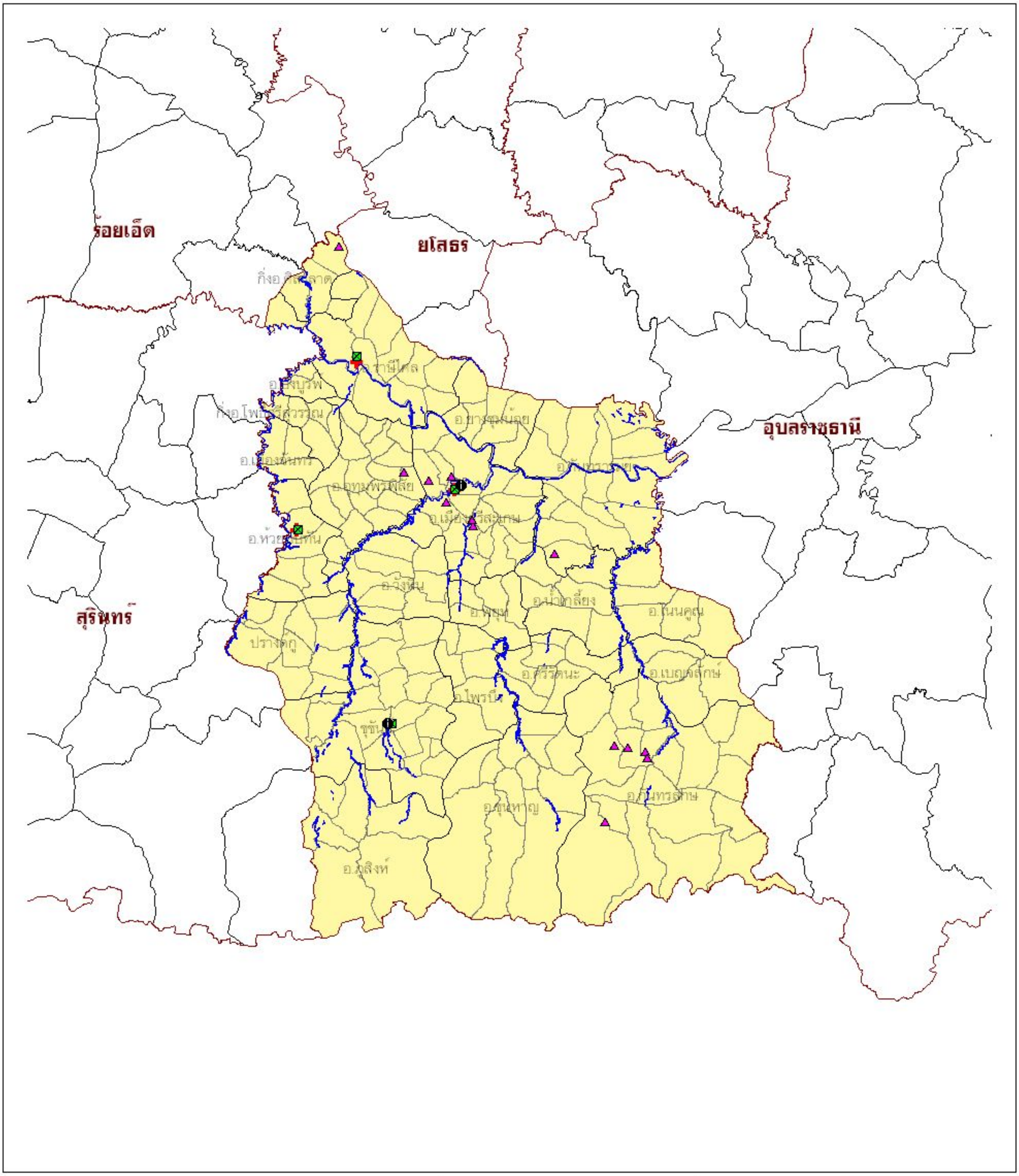

คำอธิบายสัญลักษณ์

- เตาเผามูลฝอยติดเชื้อ
- โรงพยาบาลหรือสถานพยาบาล
- โรงงานอุตสาหกรรม
- โรงฆ่าสัตว์
- เส้นลำน้ำ

N
W E
S

10 0 10 20
กิโลเมตร

กรมควบคุมมลพิษ
POLLUTION CONTROL DEPARTMENT
กระทรวงทรัพยากรธรรมชาติและสิ่งแวดล้อม

แผนที่แสดงจุดเสี่ยงด้านสิ่งแวดล้อมกรณีเกิดอุทกภัย จังหวัดศรีสะเกษ

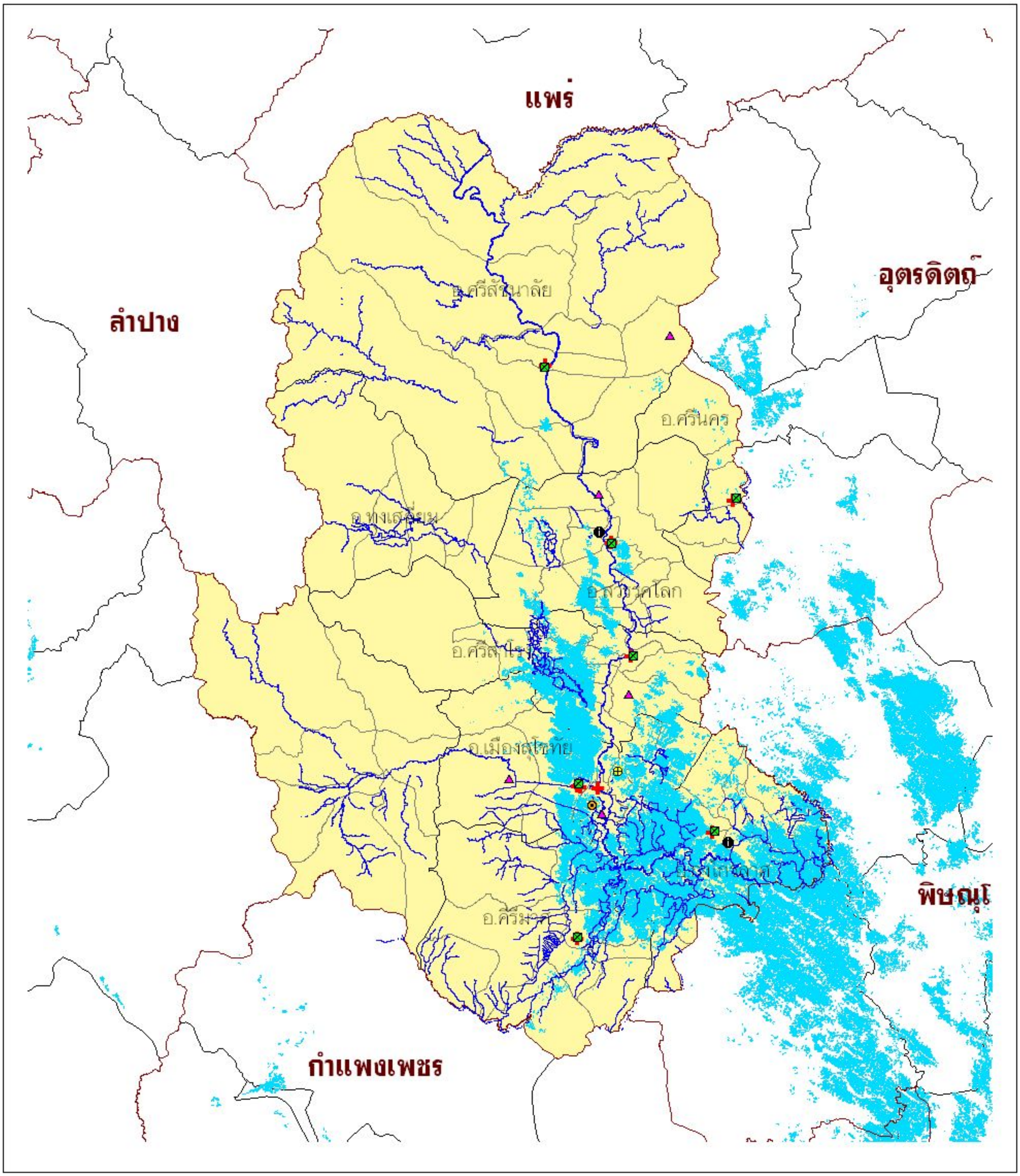

คำอธิบายสัญลักษณ์

- ระบบบำบัดน้ำเสียรวม
- เตาเผามูลฝอยติดเชื้อ
- โรงพยาบาลหรือสถานพยาบาล
- โรงงานอุตสาหกรรม
- สถานที่กำจัดขยะมูลฝอย
- โรงฆ่าสัตว์
- เส้นลำน้ำ
- พื้นที่น้ำท่วม ปี 2549

N W E S

9 0 9 18

กิโลเมตร

กรมควบคุมมลพิษ
POLLUTION CONTROL DEPARTMENT
กระทรวงทรัพยากรธรรมชาติและสิ่งแวดล้อม

แผนที่แสดงจุดเสี่ยงด้านสิ่งแวดล้อมกรณีเกิดอุทกภัย จังหวัดสุโขทัย

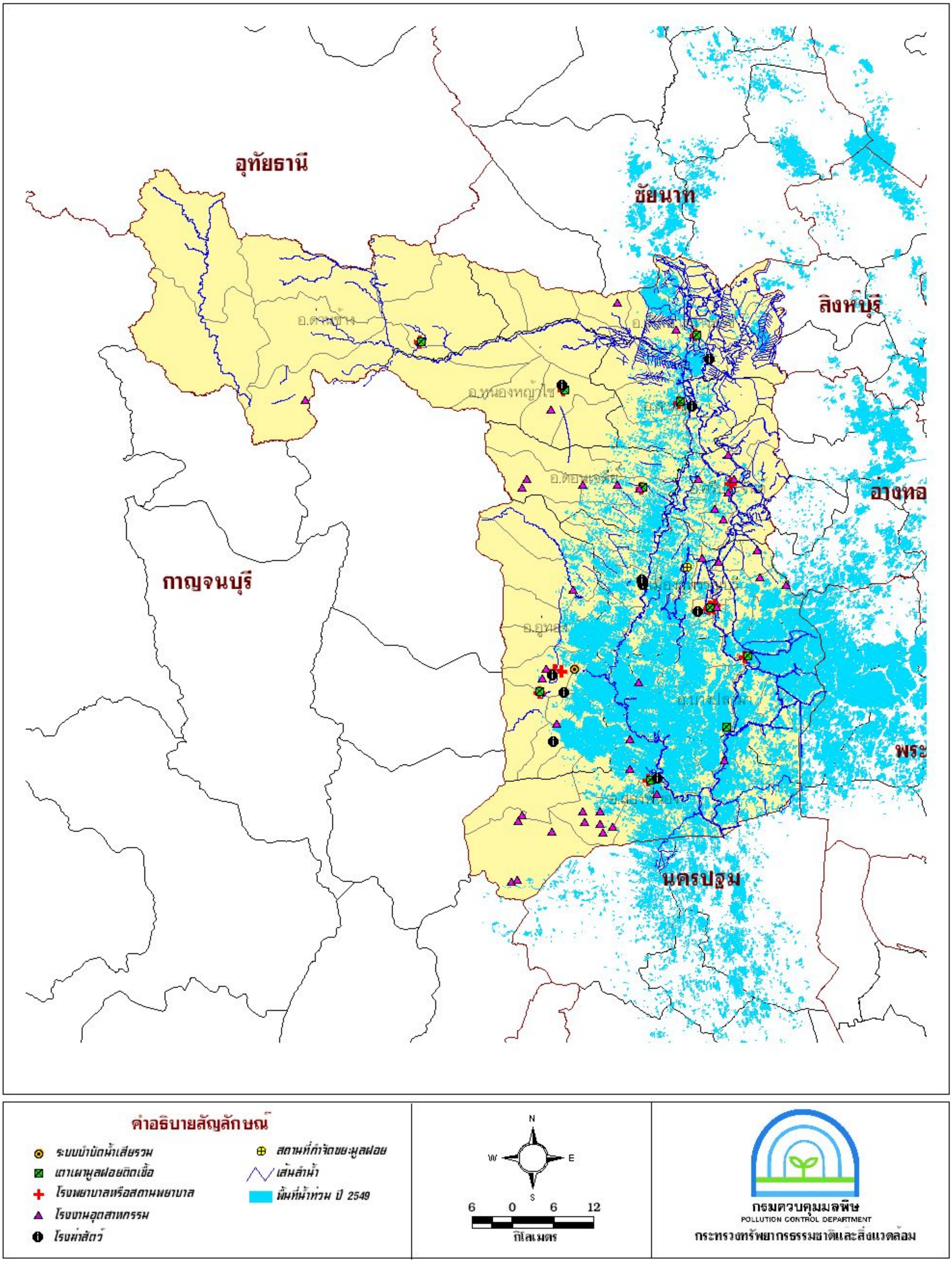

แผนที่แสดงจุดเสี่ยงด้านสิ่งแวดล้อมกรณีเกิดอุทกภัย จังหวัดสุพรรณบุรี

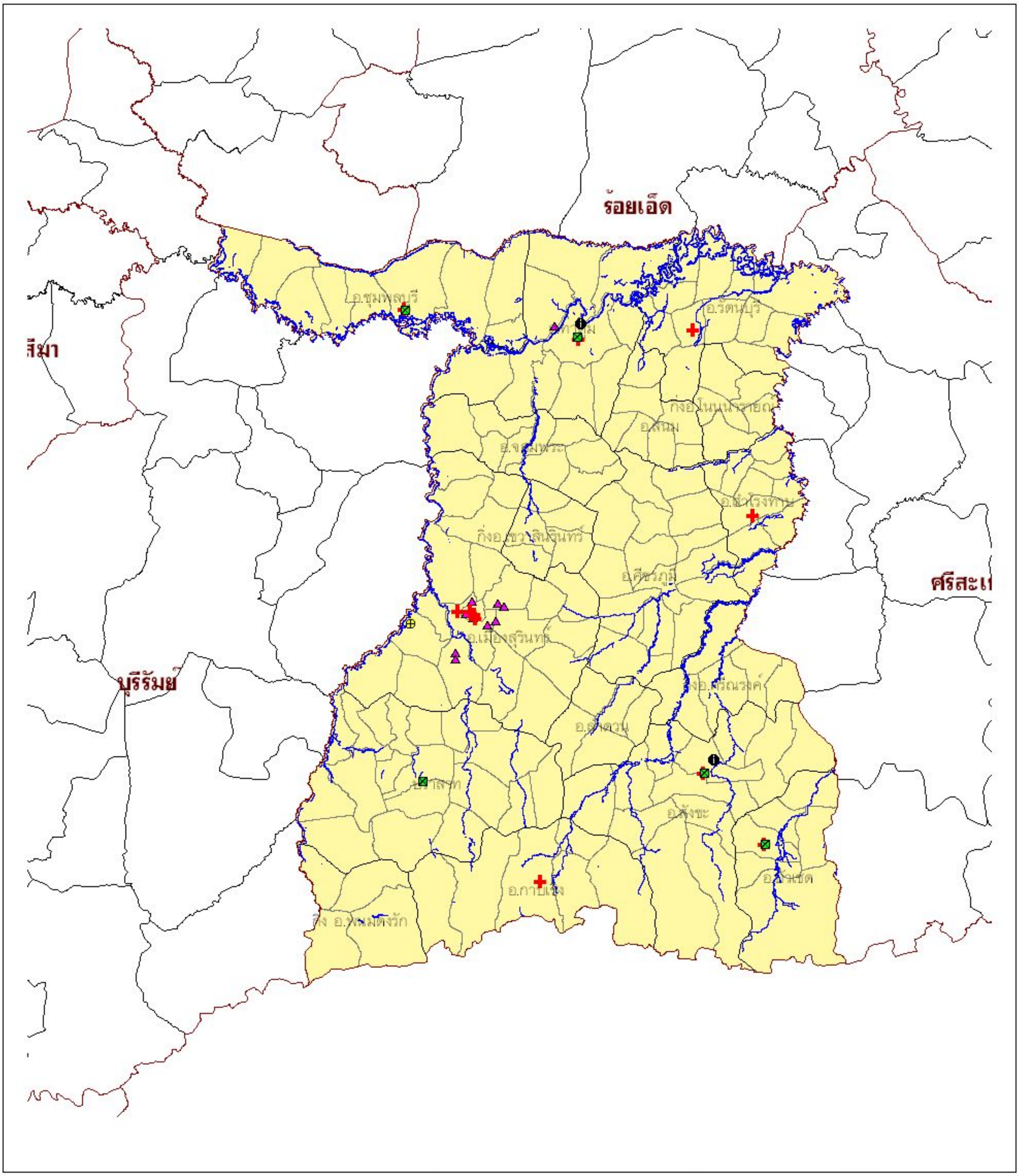

คำอธิบายสัญลักษณ์

- เตาเผามูลฝอยติดเชื้อ
- โรงพยาบาลหรือสถานพยาบาล
- โรงงานอุตสาหกรรม
- โรงฆ่าสัตว์
- สถานที่กำจัดขยะมูลฝอย
- เส้นลำน้ำ

N
W E
S

9 0 9 18
กิโลเมตร

กรมควบคุมมลพิษ
POLLUTION CONTROL DEPARTMENT
กระทรวงทรัพยากรธรรมชาติและสิ่งแวดล้อม

แผนที่แสดงจุดเสี่ยงด้านสิ่งแวดล้อมกรณีเกิดอุทกภัย จังหวัดสุรินทร์

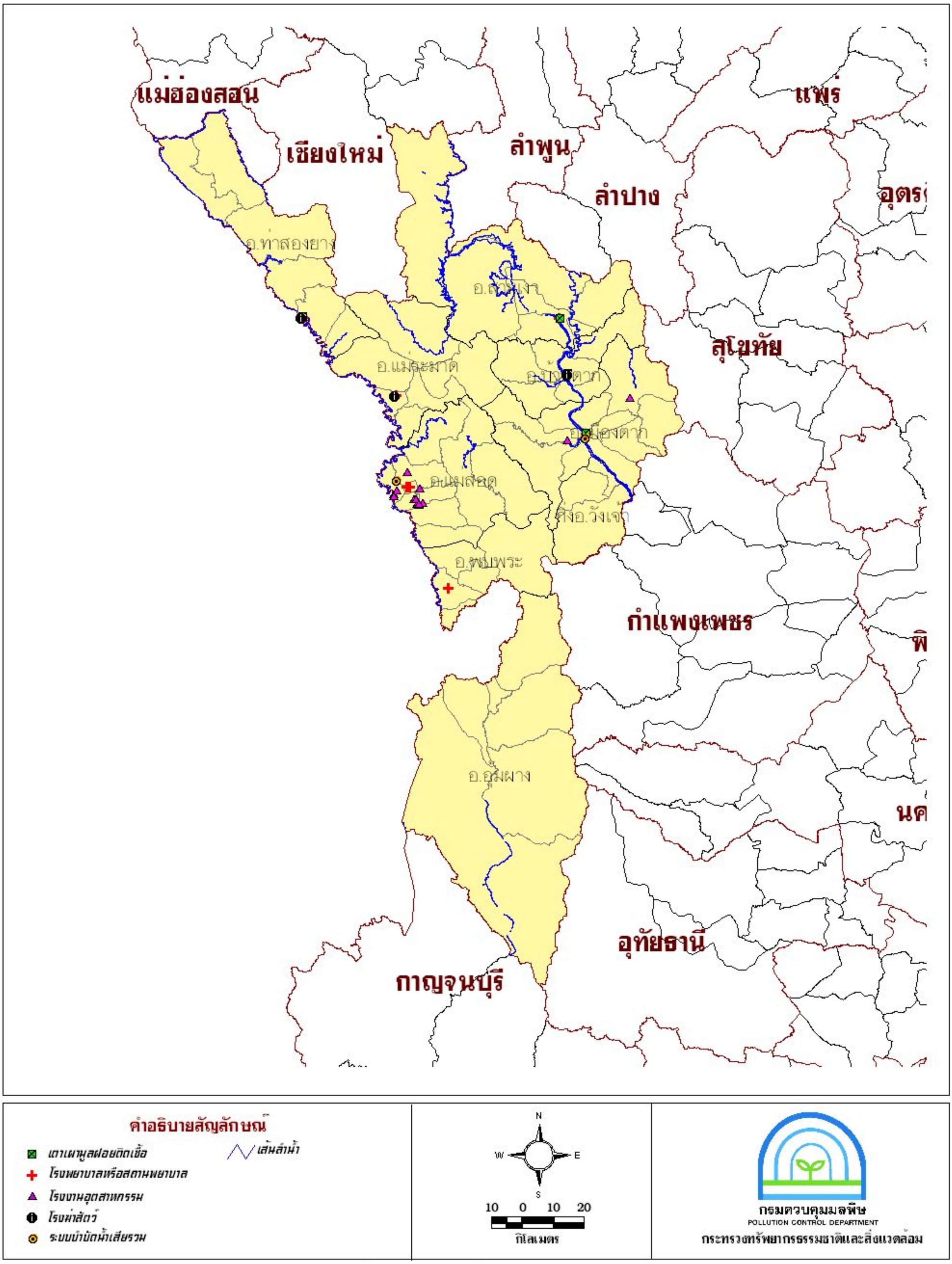

แผนที่แสดงจุดเสี่ยงด้านสิ่งแวดล้อมกรณีเกิดอุทกภัย จังหวัดตาก

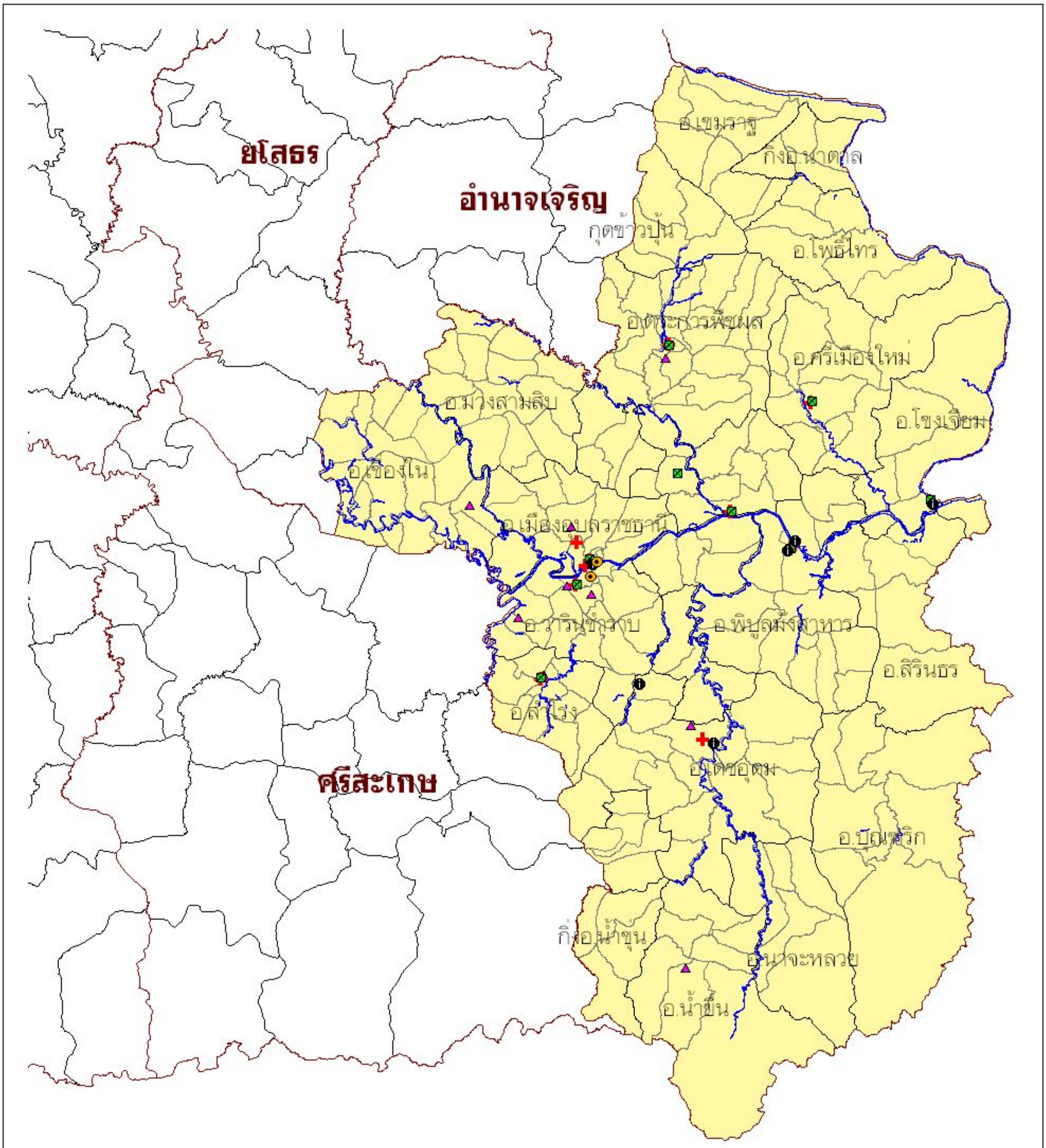

คำอธิบายสัญลักษณ์

- เตาเผาซากสัตว์ติดเชื้อ
- โรงพยาบาลหรือสถานพยาบาล
- โรงงานอุตสาหกรรม
- โรงฆ่าสัตว์
- ระบบบำบัดน้ำเสียรวม
- เส้นลำน้ำ

N W E S

10 0 10 20

กิโลเมตร

กรมควบคุมมลพิษ
POLLUTION CONTROL DEPARTMENT
กระทรวงทรัพยากรธรรมชาติและสิ่งแวดล้อม

แผนที่แสดงจุดเสี่ยงด้านสิ่งแวดล้อมกรณีเกิดอุทกภัย จังหวัดอุบลราชธานี

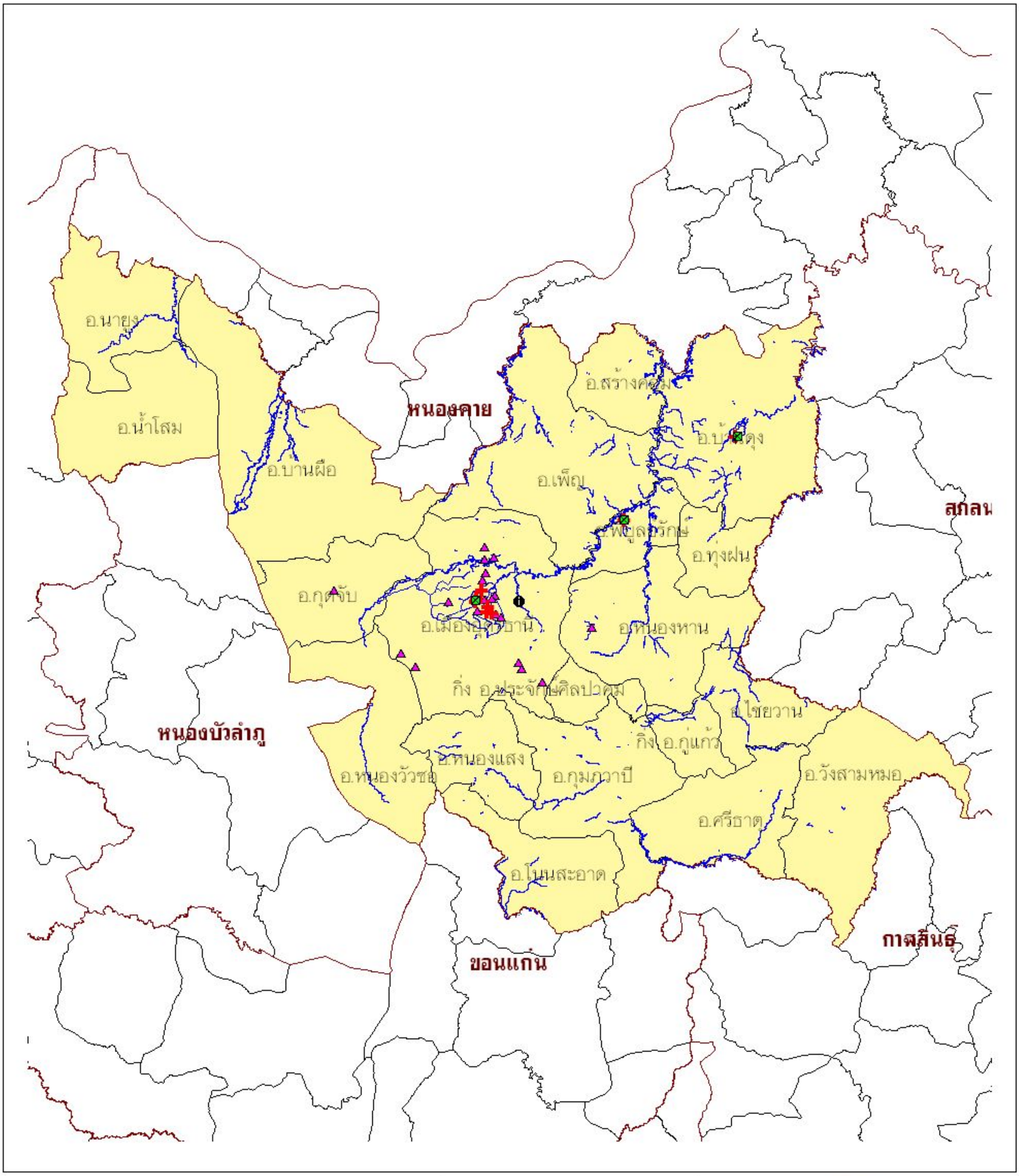

คำอธิบายสัญลักษณ์

- เตาเผาศพติดเชื้อ
- โรงพยาบาลหรือสถานพยาบาล
- โรงงานอุตสาหกรรม
- โรงฆ่าสัตว์
- เส้นลำน้ำ

N W E S

10 0 10 20

กิโลเมตร

กรมควบคุมมลพิษ
POLLUTION CONTROL DEPARTMENT
กระทรวงทรัพยากรธรรมชาติและสิ่งแวดล้อม

แผนที่แสดงจุดเสี่ยงด้านสิ่งแวดล้อมกรณีเกิดอุทกภัย จังหวัดอุดรธานี

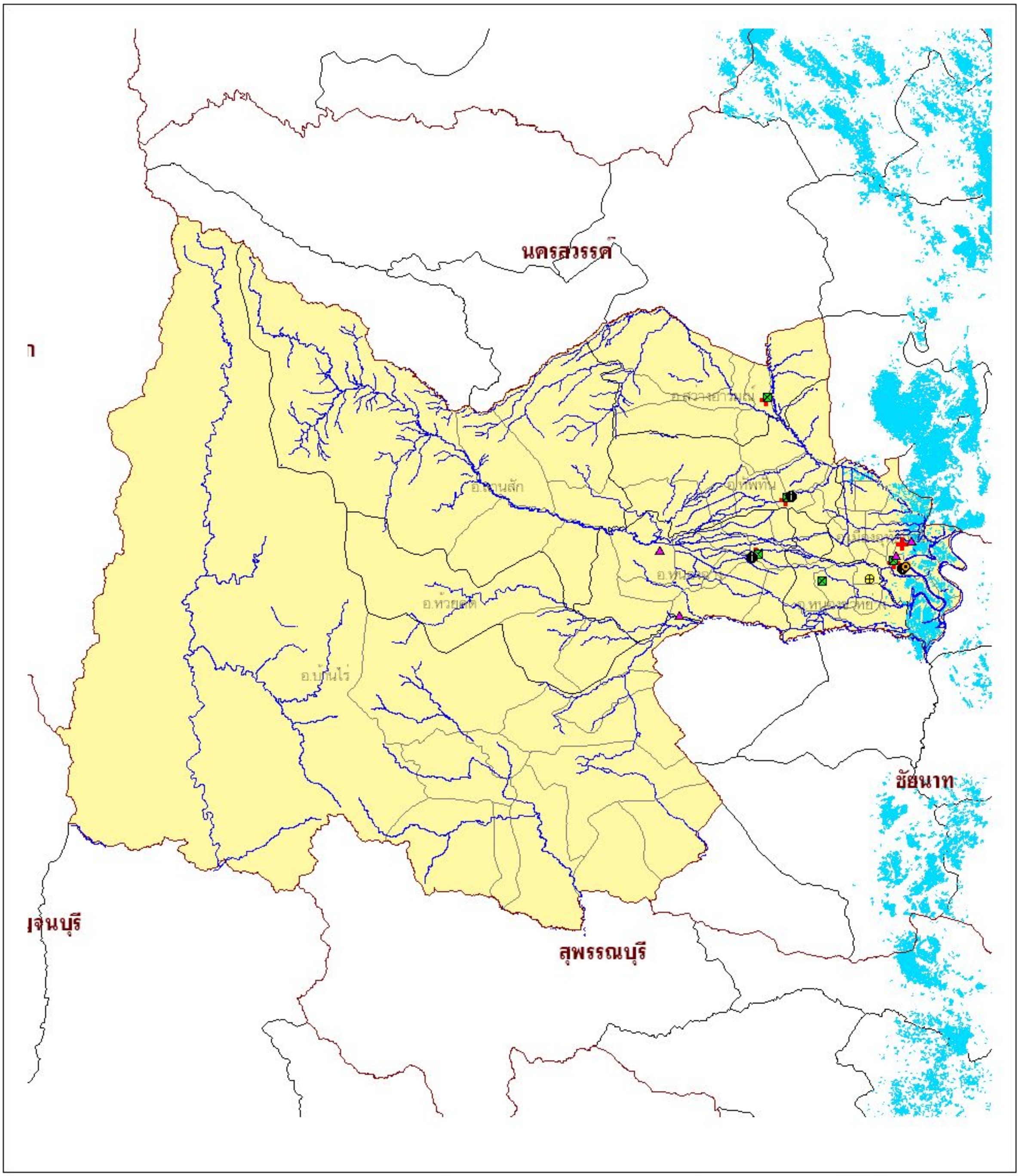

คำอธิบายสัญลักษณ์

- ระบบบำบัดน้ำเสียรวม
- เตาเผามูลฝอยติดเชื้อ
- โรงพยาบาลหรือสถานพยาบาล
- โรงงานอุตสาหกรรม
- โรงฆ่าสัตว์
- สถานที่กำจัดขยะมูลฝอย
- เส้นลำน้ำ
- พื้นที่น้ำท่วม ปี 2549

N W E S

6 0 6 12

กิโลเมตร

กรมควบคุมมลพิษ
POLLUTION CONTROL DEPARTMENT
กระทรวงทรัพยากรธรรมชาติและสิ่งแวดล้อม

แผนที่แสดงจุดเสี่ยงด้านสิ่งแวดล้อมกรณีเกิดอุทกภัย จังหวัดอุทัยธานี

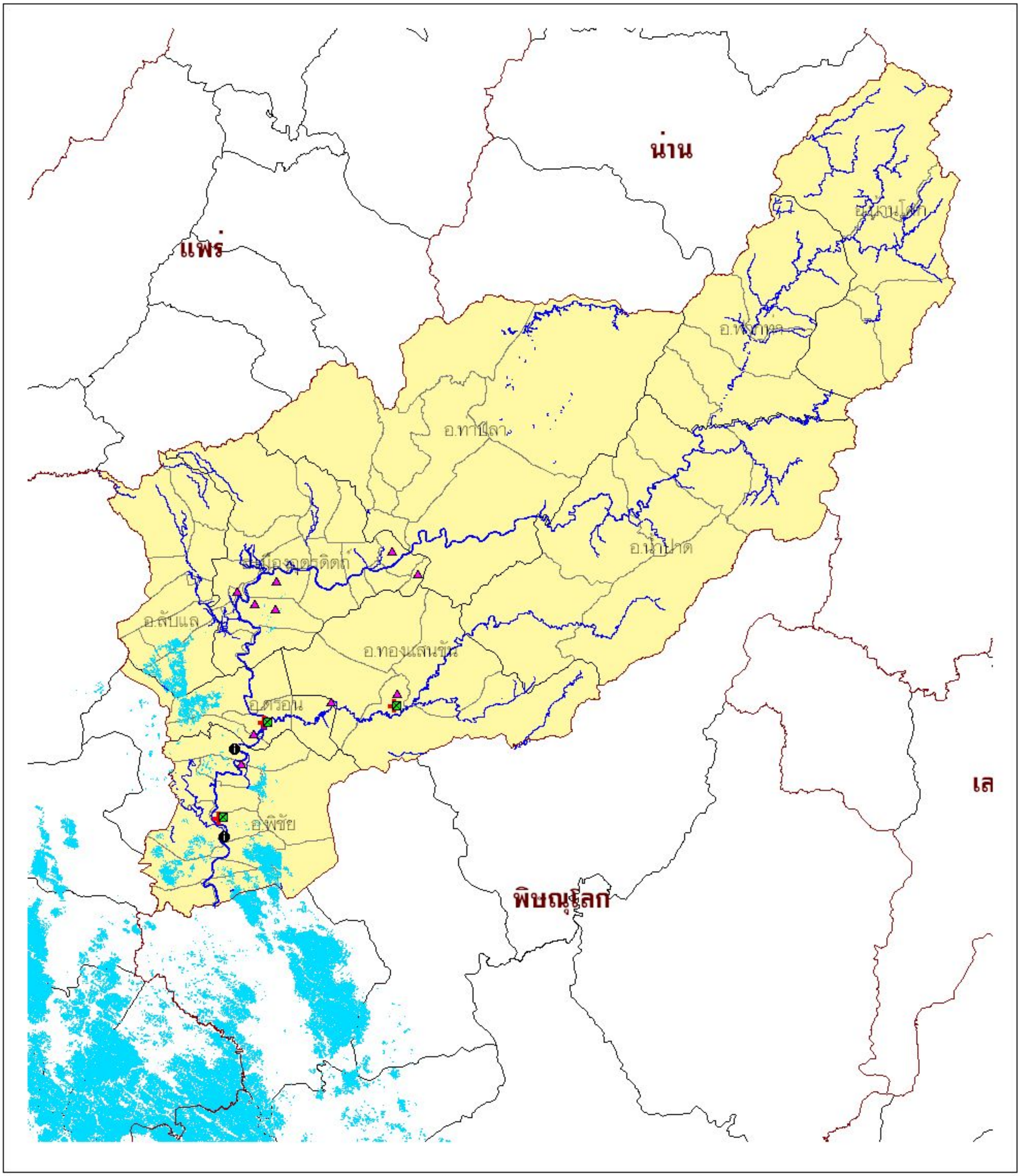

แผนที่แสดงจุดเสี่ยงด้านสิ่งแวดล้อมกรณีเกิดอุทกภัย จังหวัดอุตรดิตถ์

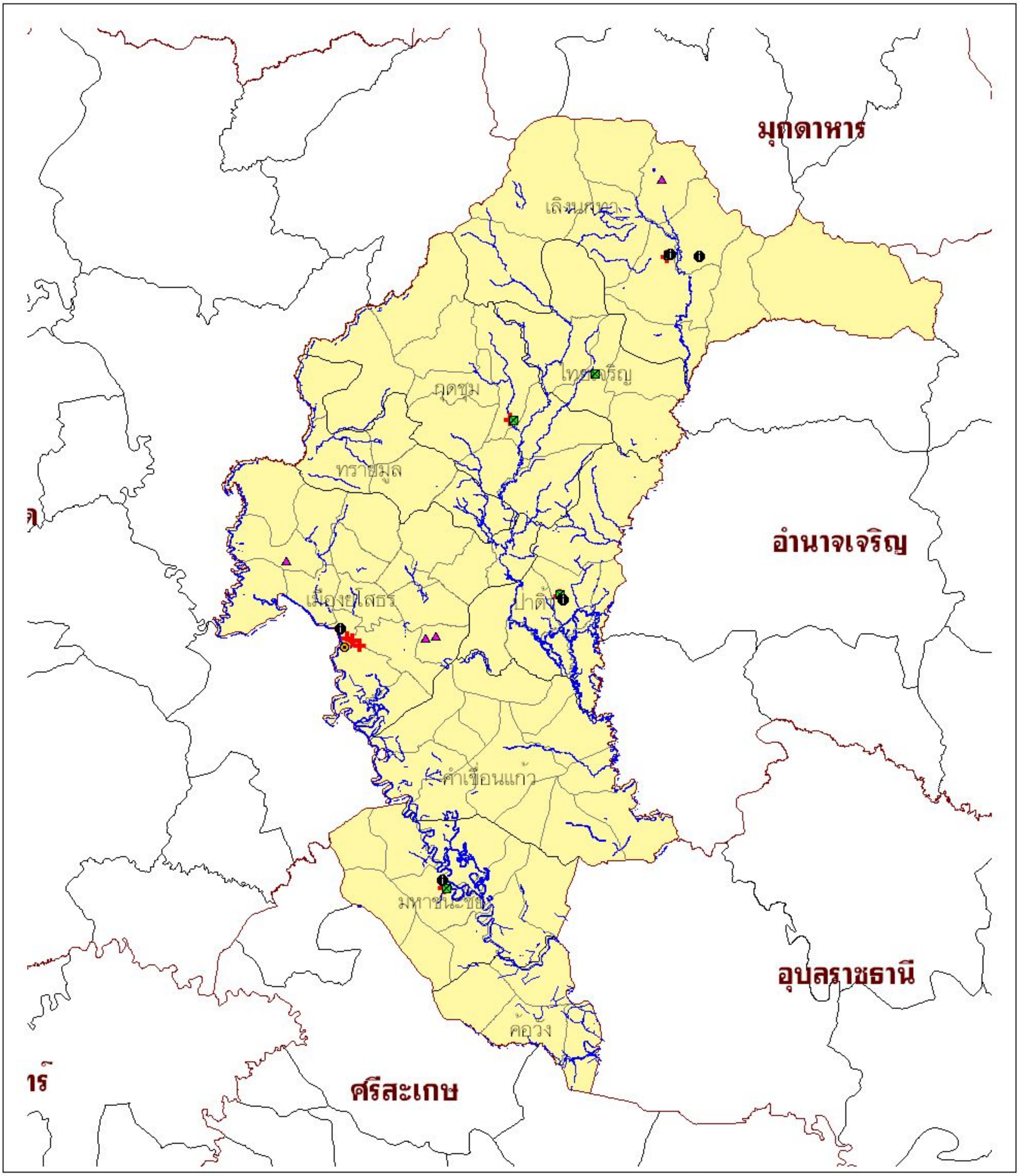

คำอธิบายสัญลักษณ์

- *เตาเผามูลฝอยติดเชื้อ*
- *โรงพยาบาลหรือสถานพยาบาล*
- *โรงงานอุตสาหกรรม*
- *โรงฆ่าสัตว์*
- *ระบบบำบัดน้ำเสียรวม*
- *เส้นลำน้ำ*

N
W E
S

8 0 8 16
กิโลเมตร

กรมควบคุมมลพิษ
POLLUTION CONTROL DEPARTMENT
กระทรวงทรัพยากรธรรมชาติและสิ่งแวดล้อม

แผนที่แสดงจุดเสี่ยงด้านสิ่งแวดล้อมกรณีเกิดอุทกภัย จังหวัดยโสธร