กรมควบคุมมลพิษ
POLLUTION CONTROL DEPARTMENT

# รายงานสถานการณ์ขยะมูลฝอยชุมชนของประเทศไทย ปี พ.ศ. 2558







ส่วนขยะมูลฝอยและสิ่งปฏิกูล

สำนักจัดการกากของเสียและสารอันตราย กรมควบคุมมลพิษ

กรกฎาคม 2558

# คำนำ

มลพิษขยะมูลฝอยชุมชน เป็นหนึ่งในมลพิษหลักที่ก่อให้เกิดปัญหาในหลาย ๆ ด้านของประเทศไทย ซึ่งต้องการความร่วมมือของทุกภาคส่วนที่จะต้องร่วมให้ความสำคัญ และร่วมมือกันแก้ไขปัญหา ปัญหาเป็นการเร่งด่วน ทั้งนี้รัฐบาลได้กำหนดให้ปัญหาด้านขยะมูลฝอยชุมชนเป็นวาระของชาติที่ทุกภาคส่วนต้องร่วมกันดำเนินการแก้ไขปัญหาให้ควบถ้วนทั้งตั้งแต่ต้นทางจนกระทั่งถึงปลายทาง ทั้งนี้ กรมควบคุมมลพิษ เป็นหน่วยงานหนึ่งที่รับผิดชอบโดยตรงในการแก้ไขปัญหามลพิษ จึงได้ดำเนินการประเมินสถานการณ์และความรุนแรงของปัญหาด้านมลพิษขยะมูลฝอยชุมชนของประเทศไทย โดยร่วมกับ สำนักงานสิ่งแวดล้อมภาคที่ 1 – 16 รวมทั้งได้รับความร่วมมือจากองค์กรปกครองส่วนท้องถิ่นทั้งเทศบาล องค์การบริหารส่วนตำบล เมืองพัทยา และกรุงเทพมหานคร ในการสนับสนุนข้อมูล จัดส่ง และตรวจสอบข้อมูล รวมทั้งร่วมอำนวยความสะดวกให้สำนักงานสิ่งแวดล้อมภาคทั้ง 16 ภาคในการลงพื้นที่เพื่อสำรวจและรวบรวมข้อมูลด้านการจัดการขยะมูลฝอยชุมชน

กรมควบคุมมลพิษ หวังเป็นอย่างยิ่งว่า ข้อมูลที่ได้จากการประเมินสถานการณ์ขยะมูลฝอยของประเทศไทย ปี พ.ศ. 2558 จะเป็นประโยชน์ต่อทุกภาคส่วนในการใช้ประกอบการพิจารณาดำเนินการที่เกี่ยวข้อง เพื่อแก้ไขปัญหาขยะมูลฝอยของประเทศ อีกทั้งยังเป็นการเผยแพร่ให้ทุกภาคส่วน รวมทั้งภาคประชาชนเห็นถึงปัญหาขยะมูลฝอย และให้ความสำคัญกับการแก้ไขปัญหาดังกล่าว เพื่อคุณภาพชีวิตและสิ่งแวดล้อมที่ดี

สำนักจัดการกากของเสียและสารอันตราย
สำนักงานสิ่งแวดล้อมภาคที่ 1 – 16

# สารบัญ

บทที่ 1
บทนำ 3

บทที่ 2
สถานการณ์ขยะมูลฝอย ปี 2558 6

บทที่ 3
สถานที่กำจัดขยะมูลฝอยที่ประสบปัญหาไม่สามารถก่อสร้างหรือเปิดดำเนินการได้ 20

บทที่ 4
จังหวัดที่มีวิกฤตปัญหาด้านขยะมูลฝอยตกค้างสะสม 24

บทที่ 5
จังหวัดที่มีวิกฤตปัญหาด้านการจัดการขยะมูลฝอย 29

ภาคผนวก ก
ข้อมูลการสำรวจขยะมูลฝอยทั่วประเทศ 36

ภาคผนวก ข
สถานที่กำจัดขยะมูลฝอยทั่วประเทศ 361

ภาคผนวก ค
สถานที่กำจัดขยะมูลฝอยแบบถูกต้อง 584

ภาคผนวก ง
สถานที่กำจัดขยะมูลฝอยแบบไม่ถูกต้อง 589

ภาคผนวก จ
สถานที่กำจัดขยะมูลฝอยที่ประสบปัญหาไม่สามารถก่อสร้างหรือเปิดดำเนินการได้ 593

ภาคผนวก ฉ
คะแนนการจัดลำดับจังหวัดที่มีวิกฤตปัญหาด้านขยะตกค้าง 623

ภาคผนวก ช
คะแนนการจัดลำดับจังหวัดที่มีวิกฤตปัญหาด้านการจัดการขยะมูลฝอย 627

ข้อแนะนำ 631

คณะผู้จัดทำ 660

# บทที่ 1

# บทนำ

# บทที่ 1
# บทนำ

## 1.1 สถานการณ์ที่ผ่านมาจนถึงปัจจุบัน

จากข้อมูลสถานการณ์ขยะมูลฝอยที่ผ่านมา พบว่า ปริมาณขยะมูลฝอยที่เกิดขึ้นทั่วประเทศ มีแนวโน้มที่เพิ่มขึ้น โดยพบว่าปริมาณขยะมูลฝอยรวมทั้งอัตราการเกิดขยะมูลฝอย (กิโลกรัม/คน/วัน) ที่มีแนวโน้มเพิ่มสูงขึ้น

**ตารางที่ 1** ปริมาณและอัตราขยะมูลฝอยที่เกิดขึ้น ปี 2551 – 2558

| ปี พ.ศ. | ปริมาณขยะมูลฝอยที่เกิดขึ้น (ล้านตัน) | อัตราการเกิดขยะมูลฝอย (กิโลกรัม/คน/วัน) |
|---|---|---|
| 2551 | 23.93 | 1.03 |
| 2552 | 24.11 | 1.04 |
| 2553 | 24.22 | 1.04 |
| 2554 | 25.35 | 1.08 |
| 2555 | 24.73 | 1.05 |
| 2556 | 26.77 | 1.15 |
| 2557 | 26.19 | 1.11 |
| 2558 | 26.85 | 1.13 |

**หมายเหตุ :** ข้อมูลปี 2551 – 2555 ได้จากการคาดการณ์ และข้อมูลปี 2556 – 2558 ได้จากการสำรวจ

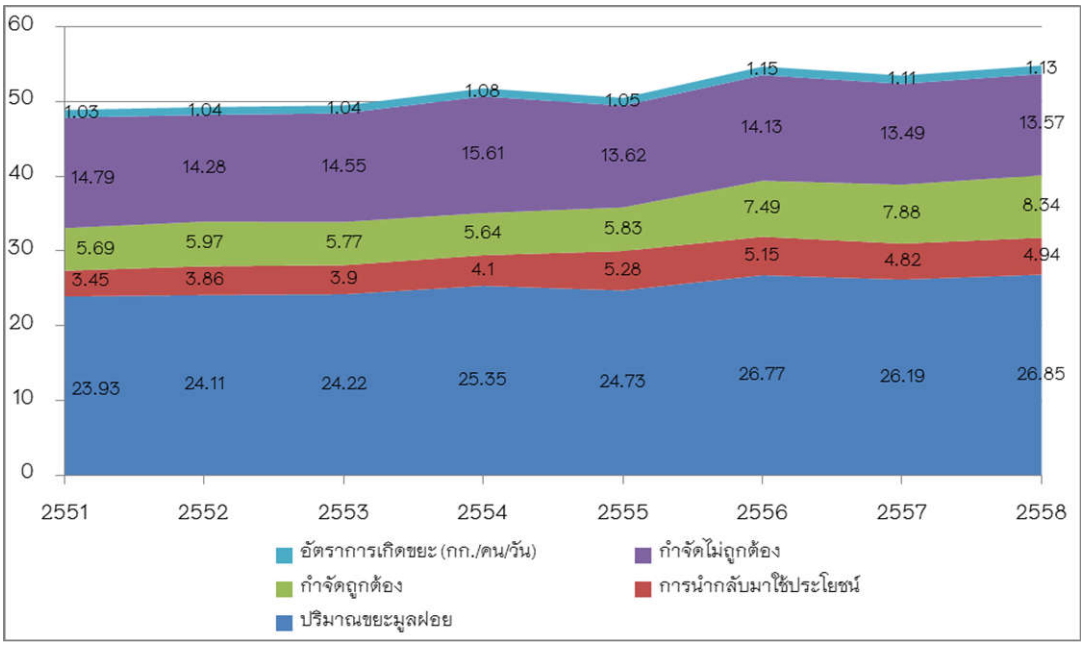


**รูปที่ 1** สถานการณ์ขยะมูลฝอย ปี 2551 – 2558

สำหรับประเทศไทย ปริมาณขยะมูลฝอยที่เกิดขึ้นทั่วประเทศ มีแนวโน้มเพิ่มสูงขึ้นทุกปี รวมทั้งปริมาณขยะมูลฝอยที่ถูกนำไปกำจัดอย่างถูกต้องตามหลักวิชาการ และปริมาณขยะมูลฝอยที่ถูกนำกลับมาใช้ประโยชน์ก็มีแนวโน้มที่เพิ่มมากขึ้น เนื่องจากองค์กรปกครองส่วนท้องถิ่น และประชาชนมีความใส่ใจในการดำเนินการคัดแยกขยะมูลฝอยเพิ่มมากขึ้น

**ตารางที่ 2** ปริมาณขยะมูลฝอยที่ถูกกำจัด และถูกนำมาใช้ประโยชน์ ปี 2551 – 2557

| ปี พ.ศ. | ปริมาณขยะมูลฝอยที่เกิดขึ้น (ล้านตัน) | ปริมาณขยะมูลฝอยที่ถูกกำจัด | | ปริมาณขยะมูลฝอยที่ถูกนำมาใช้ประโยชน์ | |
|---|---|---|---|---|---|
| | | (ล้านตัน) | (ร้อยละ) | (ล้านตัน) | (ร้อยละ) |
| 2551 | 23.93 | 5.69 | 24% | 3.45 | 14% |
| 2552 | 24.11 | 5.97 | 25% | 3.86 | 16% |
| 2553 | 24.22 | 5.77 | 24% | 3.90 | 16% |
| 2554 | 25.35 | 5.64 | 22% | 4.10 | 16% |
| 2555 | 24.73 | 5.83 | 24% | 5.28 | 21% |
| 2556 | 26.77 | 7.27 | 27% | 5.15 | 19% |
| 2557 | 26.19 | 7.88 | 30% | 4.82 | 18% |
| 2558 | 26.85 | 8.34 | 31% | 4.94 | 18% |

จากสถานการณ์ที่ผ่านมา จะเห็นได้ว่า ขยะมูลฝอยที่เกิดขึ้นมีอัตราการเพิ่มขึ้นสูงทุกปี ในขณะที่อัตราขยะมูลฝอยที่ถูกนำไปกำจัด และอัตราขยะมูลฝอยที่ถูกนำมาใช้ประโยชน์ มีแนวโน้มเพิ่มขึ้นเพียงเล็กน้อยเท่านั้น ทั้งนี้ วิกฤตปัญหาขยะมูลฝอย จึงถือเป็นหนึ่งในปัญหาสิ่งแวดล้อมที่ต้องได้รับการแก้ไขอย่างเร่งด่วน เนื่องจากปัญหาทวีความรุนแรงมากขึ้นทั้งด้านปริมาณขยะมูลฝอยที่เพิ่มมากขึ้น รวมทั้งสถานที่กำจัดขยะมูลฝอยที่ดำเนินการไม่ถูกต้องยังคงไม่ได้รับการปรับปรุง รวมทั้งในสังคมเมืองที่มีการขยายตัวสูงตามจำนวนประชากรที่เพิ่มขึ้น และการพัฒนาด้านเศรษฐกิจ สังคม รวมทั้งเทคโนโลยี ส่งผลให้เกิดการบริโภคเพิ่มสูงขึ้น ทำให้ปริมาณขยะมูลฝอยในสังคมเมืองเพิ่มขึ้นตามไป

# บทที่ 2

# สถานการณ์ขยะมูลฝอย ปี 2558

# บทที่ 2
# สถานการณ์ขยะมูลฝอย ปี 2558

## 2.1 การได้มาซึ่งข้อมูลการจัดการขยะมูลฝอย

### 2.1.1 การสำรวจข้อมูลผ่านแบบสำรวจข้อมูล

กรมควบคุมมลพิษ โดยสำนักจัดการกากของเสียและสารอันตราย ประสานแจ้ง สำนักงานสิ่งแวดล้อมภาคที่ 1 – 16 ผ่านโครงการสำรวจข้อมูลขยะมูลฝอยทั่วประเทศ เพื่อขอความร่วมมือองค์กรปกครองส่วนท้องถิ่น (เทศบาล องค์การบริหารส่วนตำบล และเมืองพัทยา) ในการสำรวจข้อมูลขยะมูลฝอย โดยขอให้องค์กรปกครองส่วนท้องถิ่นดังกล่าวกรอกข้อมูลในแบบสำรวจข้อมูลด้านการจัดการขยะมูลฝอยชุมชน แล้วส่งกลับมายัง สำนักงานสิ่งแวดล้อมภาคที่ 1 – 16 เพื่อให้สำนักงานสิ่งแวดล้อมภาคทั้ง 16 ภาค เป็นผู้รวบรวม ตรวจสอบ และส่งกลับกรมควบคุมมลพิษเพื่อดำเนินการตรวจสอบ และเผยแพร่ข้อมูลต่อไป

### 2.1.2 การสำรวจภาคสนาม

สำนักงานสิ่งแวดล้อมภาคที่ 1 – 16 ลงพื้นที่สำรวจภาคสนามร่วมกับองค์กรปกครองส่วนท้องถิ่นและเอกชนเจ้าของสถานที่กำจัดขยะมูลฝอย เพื่อประเมินปริมาณขยะมูลฝอย พร้อมทั้งดำเนินการเก็บตำแหน่งที่ตั้ง ภาพถ่าย และข้อมูลการเปลี่ยนแปลงของสถานที่กำจัดขยะมูลฝอย และพื้นที่ลักลอบทิ้งของจังหวัดนั้น ๆ พร้อมทั้งดำเนินการประเมินสถานที่กำจัดขยะมูลฝอยว่าดำเนินการได้อย่างถูกต้องตามหลักวิชาการ หรือยอมรับได้ หรือดำเนินการไม่ถูกต้องตามหลักวิชาการและจำเป็นต้องดำเนินการปรับปรุงให้ถูกต้อง

## 2.2 แผนการไหล (Flow Diagram) และคำนิยาม

### 2.2.1 แผนการไหลของขยะมูลฝอย (Flow Diagram)

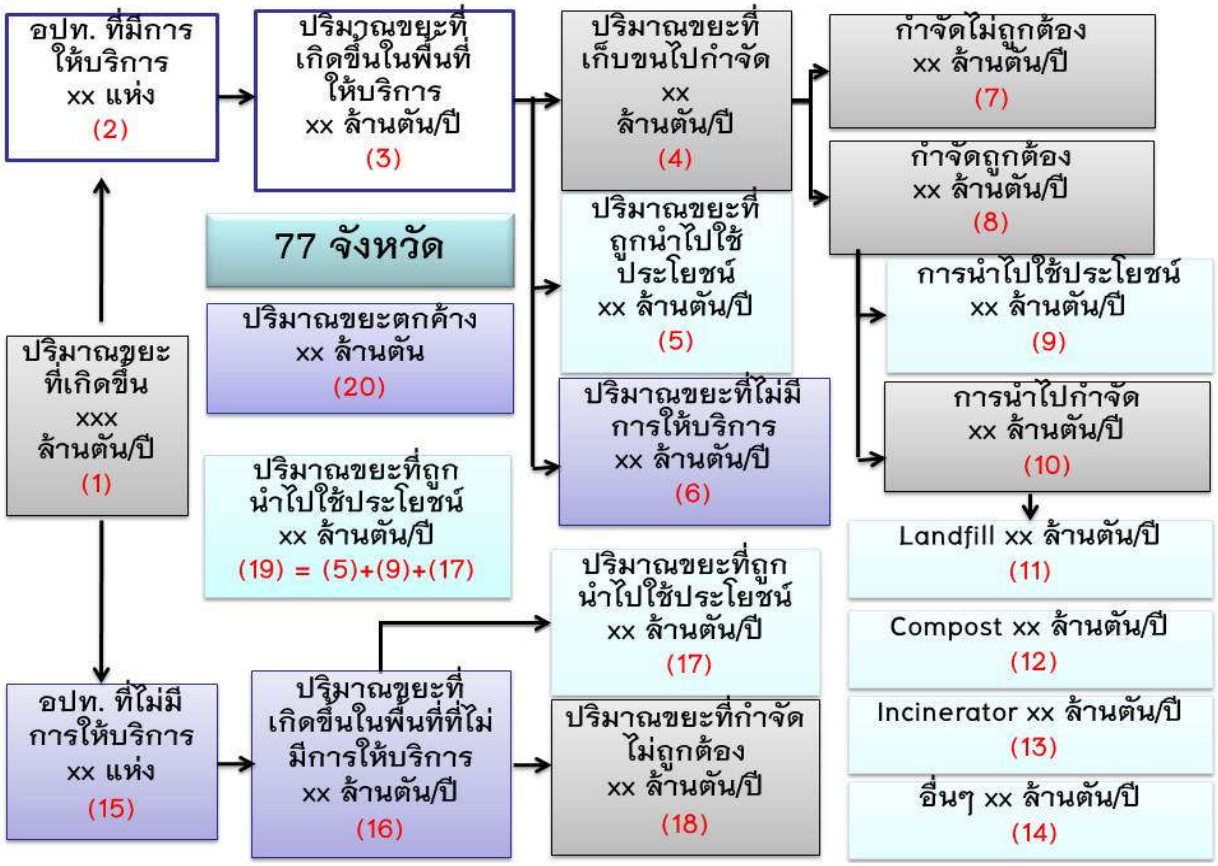


**รูปที่ 2** แสดงแผนผังการไหลของขยะมูลฝอยชุมชน

### 2.2.2 คำนิยาม

แผนการไหลของขยะมูลฝอย (Flow Diagram) ประกอบด้วย ข้อมูล 20 ช่อง (Box) โดยแบ่งการไหลของขยะมูลฝอย ออกเป็น 2 พื้นที่ (Zone) หรือ 2 กลุ่มข้อมูล ได้แก่

1. กลุ่มพื้นที่ที่มีการให้บริการ (เก็บขนไปกำจัด) ได้แก่ ข้อมูลตั้งแต่ช่องที่ 2 –14 โดยมีรายละเอียดดังนี้
   - ช่องที่ 2 คือ จำนวนองค์กรปกครองส่วนท้องถิ่นที่มีการให้บริการ (แห่ง)

   - ช่องที่ 3 คือ ปริมาณขยะมูลฝอยที่เกิดขึ้นในพื้นที่ให้บริการ (ล้านตัน/ปี) โดยข้อมูลดังกล่าวจะได้จากการสำรวจของข้อมูลโดยองค์กรปกครองส่วนท้องถิ่นจะดำเนินการสำรวจปริมาณขยะมูลฝอยที่เกิดขึ้นจริงในพื้นที่ (ไม่ใช่ขยะมูลฝอยที่นำมาทิ้งในถังขยะ) หากองค์กรปกครองส่วนท้องถิ่นนั้น ไม่สามารถดำเนินการสำรวจปริมาณขยะมูลฝอยที่เกิดขึ้นจริงได้ อาจสามารถใช้การคำนวณ อัตราการ

เกิดขยะมูลฝอย (จากการศึกษาของกรมฯ) (ตารางที่ 3) คูณด้วย จำนวนประชากรตามทะเบียนราษฎร์ในพื้นที่ให้บริการ หรือองค์กรปกครองส่วนท้องถิ่นสามารถนำเสนอข้อมูลขยะมูลฝอยที่เกิดขึ้นโดยข้อมูลดังกล่าวต้องสอดคล้องกับนิยามการเกิดขยะมูลฝอยของกรมควบคุมมลพิษ ซึ่งขยะมูลฝอยที่เกิดขึ้นต้องเกิด ณ แหล่งกำเนิดขยะมูลฝอยที่มีอยู่ในพื้นที่ โดยครอบคลุมทั้งขยะมูลฝอยที่นำมาทิ้งในถังขยะ ขยะมูลฝอยที่นำกลับมาใช้ประโยชน์ และขยะมูลฝอยที่ตกค้างจากการเก็บขน

ปริมาณขยะมูลฝอยที่เกิดขึ้น = อัตราการเกิดขยะมูลฝอย X จำนวนประชากรตามทะเบียนราษฎร์
(กิโลกรัม/คน/วัน) (คน)

**ตารางที่ 3** แสดงอัตราการเกิดขยะมูลฝอยชุมชนเฉลี่ยขององค์กรปกครองส่วนท้องถิ่น

| อัตราการเกิดขยะมูลฝอย | กิโลกรัม/คน/วัน |
|---|---|
| เทศบาลนคร | 1.89 |
| เทศบาลเมือง | 1.15 |
| เทศบาลตำบล | 1.02 |
| เมืองพัทยา | 3.90 |
| องค์การบริหารส่วนตำบล | 0.91 |

(ที่มา : โครงการการศึกษาทบทวนอัตราการเกิดขยะมูลฝอยขององค์กรปกครองส่วนท้องถิ่นทั่วประเทศของกรมควบคุมมลพิษ, เมษายน 2555)

- ช่องที่ 4 คือ ปริมาณขยะมูลฝอยที่เก็บขนไปกำจัด (ล้านตัน/ปี) คือ ปริมาณขยะมูลฝอยที่เก็บขนที่องค์กรปกครองส่วนท้องถิ่นสามารถเก็บขนได้ ไม่ว่าจะเป็นการดำเนินงานขององค์กรปกครองส่วนท้องถิ่นเอง หรือเป็นการจ้างให้เอกชนดำเนินการเก็บขน หรือเป็นการจ้างให้องค์กรปกครองส่วนท้องถิ่นข้างเคียงดำเนินการเก็บขนให้ก็ตาม โดยข้อมูลดังกล่าวจะได้จากแบบสำรวจขององค์กรปกครองส่วนท้องถิ่น

- ช่องที่ 5 คือ ปริมาณขยะมูลฝอยที่ถูกนำไปใช้ประโยชน์ (ล้านตัน/ปี) คือ ปริมาณขยะมูลฝอยที่มีการถูกดึงกลับไปใช้ประโยชน์ก่อนองค์กรปกครองส่วนท้องถิ่นเก็บขนไปกำจัด หรือก่อนเข้าสู่สถานที่กำจัดขยะมูลฝอย โดยข้อมูลดังกล่าวจะได้จากแบบสำรวจขององค์กรปกครองส่วนท้องถิ่น หรือ โดยคำนวณจาก ข้อมูลช่องที่ 3 ลบด้วย ข้อมูลช่องที่ 4 ลบด้วย ข้อมูลช่องที่ 6

- ช่องที่ 6 คือ ปริมาณขยะมูลฝอยที่ไม่มีการให้บริการ (ล้านตัน/ปี) คือ ปริมาณขยะมูลฝอยที่องค์กรปกครองส่วนท้องถิ่นไม่สามารถเก็บขนได้ในพื้นที่ให้บริการ (ปริมาณขยะมูลฝอยตกค้างในพื้นที่

ให้บริการ) อาจได้จากการประเมินปริมาณขยะมูลฝอย โดยข้อมูลดังกล่าวจะได้จากแบบสำรวจขององค์กรปกครองส่วนท้องถิ่น (จากการสำรวจขององค์กรปกครองส่วนท้องถิ่น)

- ช่องที่ 7 คือ ปริมาณขยะมูลฝอยที่กำจัดไม่ถูกต้อง (ล้านตัน/ปี) คือ ปริมาณขยะมูลฝอยที่องค์กรปกครองส่วนท้องถิ่นนำไปกำจัด โดยวิธีการกำจัดแบบไม่ถูกต้อง ประกอบด้วย การกำจัดแบบเทกอง (Open Dump) การฝังกลบแบบเทกองควบคุม (Control Dump) ขนาดตั้งแต่ 50 ตัน/วัน เผากลางแจ้ง (Open Burning) และเตาเผาที่ไม่มีระบบกำจัดมลพิษทางอากาศ โดยข้อมูลดังกล่าวจะได้จากแบบสำรวจขององค์กรปกครองส่วนท้องถิ่นและการสำรวจสถานที่กำจัดขยะมูลฝอยโดยสำนักงานสิ่งแวดล้อมภาคทั้ง 16 ภาค

- ช่องที่ 8 คือ ปริมาณขยะมูลฝอยที่กำจัดถูกต้อง (ล้านตัน/ปี) (ตารางที่ 4) คือ ปริมาณขยะมูลฝอยที่องค์กรปกครองส่วนท้องถิ่นนำไปกำจัดได้ โดยวิธีการกำจัดแบบถูกต้อง ประกอบด้วย

(1) การกำจัดแบบถูกหลักวิชาการ ประกอบด้วย การฝังกลบอย่างถูกหลักสุขาภิบาล (Sanitary Landfill) การฝังกลบเชิงวิศวกรรม (Engineer Landfill) เตาเผาที่มีระบบกำจัดมลพิษทางอากาศ การแปรรูปเพื่อผลิตพลังงาน (WTE) การหมักทำปุ๋ย (Compost) การกำจัดขยะมูลฝอยแบบเชิงกล – ชีวภาพ (MBT) และกระบวนการกำจัดแบบผสมผสาน (Integrated waste treatment)

(2) การกำจัดแบบยอมรับได้ Appropriate Landfill ประกอบด้วย การฝังกลบแบบเทกองควบคุม (Control Dump) ขนาดน้อยกว่า 50 ตัน/วัน และเตาเผา ขนาดน้อยกว่า 10 ตัน/วัน ที่มีระบบกำจัดอากาศเสีย โดยข้อมูลดังกล่าวจะได้จากแบบสำรวจขององค์กรปกครองส่วนท้องถิ่น

**ตารางที่ 4** แสดงรายการจำแนกการกำจัดขยะมูลฝอยชุมชนแบบถูกต้องและไม่ถูกต้อง

| **กำจัดแบบถูกต้อง** | | **กำจัดแบบไม่ถูกต้อง** |
|---|---|---|
| การกำจัดแบบถูกหลักวิชาการ | การกำจัดแบบยอมรับได้ | การกำจัดแบบไม่ถูกหลักวิชาการ |
| Engineer Landfill<br>Sanitary Landfill<br>เตาเผา<br>WTE<br>Compost<br>MBT<br>ผสมผสาน | Appropriate Landfill เช่น Control Dump ขนาดน้อยกว่า 50 ตัน/วัน<br>เตาเผา ขนาดน้อยกว่า 10 ตัน/วัน ที่มีระบบกำจัดอากาศเสียเบื้องต้น | Open Dump<br>Control Dump ขนาดตั้งแต่ 50 ตัน/วัน ขึ้นไป<br>Open Burning<br>เตาเผาที่ไม่มีระบบกำจัดมลพิษทางอากาศ |

- ช่องที่ 9 คือ ปริมาณขยะมูลฝอยที่ถูกนำไปใช้ประโยชน์ (ล้านตัน/ปี) คือ ปริมาณขยะมูลฝอยที่มีการถูกดึงกลับไปใช้ประโยชน์ในสถานที่กำจัดขยะมูลฝอย ซึ่งอาจได้จากระบบคัดแยกโดยเครื่องจักรหรือแรงงานคน โดยข้อมูลดังกล่าวจะได้จากแบบสำรวจขององค์กรปกครองส่วนท้องถิ่น

- ช่องที่ 10 คือ ปริมาณขยะมูลฝอยที่นำไปกำจัด (ล้านตัน/ปี) คือ ปริมาณขยะมูลฝอยที่ถูกนำไปกำจัด ภายหลังจากมีการคัดแยกขยะมูลฝอยส่วนหนึ่งในสถานที่กำจัดกลับไปใช้ประโยชน์แล้ว โดยข้อมูลดังกล่าวจะได้จากแบบสำรวจขององค์กรปกครองส่วนท้องถิ่น

- ช่องที่ 11 – 14 คือ ปริมาณขยะมูลฝอยที่นำไปกำจัด (ล้านตัน/ปี) โดยจำแนกออกเป็นวิธีการกำจัด 4 วิธี ประกอบด้วย การฝังกลบ การหมักทำปุ๋ย เตาเผา และอื่น ๆ

2. พื้นที่ที่ไม่มีการให้บริการ (เก็บขนไปกำจัด) ได้แก่ ข้อมูลตั้งแต่ช่องที่ 15 – 17

- ช่องที่ 15 คือ จำนวนองค์กรปกครองส่วนท้องถิ่นที่ไม่มีการให้บริการ (แห่ง)

- ช่องที่ 16 คือ ปริมาณขยะมูลฝอยที่เกิดขึ้นในพื้นที่ที่ไม่มีการให้บริการ (ล้านตัน/ปี) โดยข้อมูลดังกล่าวอาจได้จากการคำนวณ อัตราการเกิดขยะมูลฝอย (จากการศึกษาของกรมฯ) คูณด้วย จำนวนประชากรตามทะเบียนราษฎร์ในพื้นที่ที่ไม่มีการให้บริการ หรือจากการประเมินปริมาณขยะมูลฝอยของหน่วยงานวิชาการอื่น ๆ ที่ตรงตามนิยามการเกิดขยะมูลฝอยของกรมควบคุมมลพิษ

- ช่องที่ 17 คือ ปริมาณขยะมูลฝอยที่ถูกนำไปใช้ประโยชน์ (ล้านตัน/ปี) คือ ปริมาณขยะมูลฝอยที่มีการถูกดึงกลับไปใช้ประโยชน์ในพื้นที่ที่ไม่มีการให้บริการ ซึ่งข้อมูลดังกล่าวอาจได้จากแบบสำรวจขององค์กรปกครองส่วนท้องถิ่น หรือจากการศึกษาวิจัยเชิงพื้นที่

- ช่องที่ 18 คือ ปริมาณขยะมูลฝอยที่กำจัดไม่ถูกต้อง (ล้านตัน/ปี) คือ ปริมาณขยะมูลฝอยที่ครัวเรือน/ชุมชน/หมู่บ้าน กำจัดกันเอง ซึ่งข้อมูลดังกล่าวไม่สามารถหาได้จากแบบสำรวจขององค์กรปกครองส่วนท้องถิ่น จำเป็นจะต้องมีการศึกษาวิจัยเชิงพื้นที่ต่อไป

– ช่องที่ 19 คือ ปริมาณขยะมูลฝอยที่ถูกนำไปใช้ประโยชน์ (ล้านตัน/ปี) คือ ปริมาณขยะมูลฝอยทั้งหมดที่ถูกนำไปใช้ประโยชน์ หรือ โดยคำนวณจาก ข้อมูลช่องที่ 5 บวกด้วย ข้อมูลช่องที่ 9 บวกด้วย ข้อมูลช่องที่ 17

และช่องที่ 20 คือ ปริมาณขยะมูลฝอยตกค้าง (ตัน) คือ ปริมาณขยะมูลฝอยตกค้าง ที่ถูกทิ้งกองไว้หรืออยู่ในบ่อของสถานที่กำจัดขยะมูลฝอยแบบไม่ถูกต้อง เช่น การเทกอง (Open Dump) หรือ พื้นที่ลักลอบทิ้ง หรือพื้นที่เทกองและเผากำจัด เป็นต้น โดยสามารถคำนวณได้จาก ปริมาตรของกองขยะมูลฝอย (ขยะมูลฝอยที่ทิ้งกองหรืออยู่ในหลุม) คูณด้วย ความหนาแน่น (ความหนาแน่นเฉลี่ยของการเทกองกำจัด = 0.3 ตัน/ลบ.ม.) ดังนี้

ปริมาณขยะมูลฝอย = กว้าง x ยาว x สูง x ความหนาแน่น

## 2.3 ผลการประเมินสถานการณ์ขยะมูลฝอย

กรมควบคุมมลพิษ โดยสำนักจัดการกากของเสียและสารอันตราย และสำนักงานสิ่งแวดล้อมภาคที่ 1 – 16 ได้ดำเนินโครงการสำรวจข้อมูลขยะมูลฝอยทั่วประเทศ ปี พ.ศ. 2558 โดยมีกลุ่มเป้าหมาย คือ องค์กรปกครองส่วนท้องถิ่นทั่วประเทศ ประกอบด้วย เทศบาลและเมืองพัทยา จำนวน 2,441 แห่ง องค์การบริหารส่วนตำบล จำนวน 5,335 แห่ง และ กทม. ในการจัดทำแบบสำรวจและการลงพื้นที่เพื่อสำรวจภาคสนาม เพื่อให้ได้มาซึ่งข้อมูลการจัดการขยะมูลฝอยที่เป็นปัจจุบัน

จากการสำรวจข้อมูลด้านการจัดการขยะมูลฝอยชุมชนของประเทศไทย ทั้ง 77 จังหวัด (ตารางที่ 5) พบว่า ในปี 2558 มีปริมาณขยะมูลฝอยชุมชนเกิดขึ้น ประมาณ 26.85 ล้านตัน หรือประมาณ 73,560 ตันต่อวัน โดยพบว่า องค์กรปกครองส่วนท้องถิ่น (เทศบาลนคร เทศบาลเมือง เทศบาลตำบล องค์การบริหารส่วนตำบล กรุงเทพมหานคร และเมืองพัทยา) จำนวน 7,777 แห่ง มีองค์กรปกครองส่วนท้องถิ่นที่มีการดำเนินการให้บริการเก็บขนขยะมูลฝอยชุมชน จำนวน 4,544 แห่ง และองค์กรปกครองส่วนท้องถิ่นที่ไม่มีการดำเนินการให้บริการเก็บขนขยะมูลฝอยชุมชน จำนวน 3,233 แห่ง (ภาคผนวก ก)

องค์กรปกครองส่วนท้องถิ่นที่มีการดำเนินการให้บริการเก็บขนขยะมูลฝอยชุมชน จำนวน 4,544 แห่ง พบว่า มีปริมาณขยะมูลฝอยชุมชนเกิดขึ้นทั้งหมด ประมาณ 20.46 ล้านตัน หรือ 56,080 ตันต่อวัน คิดเป็นร้อยละ 76 ของปริมาณขยะมูลฝอยชุมชนที่เกิดขึ้นทั้งประเทศ โดยพบว่า ปริมาณขยะมูลฝอยชุมชนที่มีการดำเนินการเก็บขน เพื่อนำไปกำจัดทั้งสิ้น ประมาณ 15.49 ล้านตัน หรือ 42,441 ตันต่อวัน โดยขยะมูลฝอยชุมชนที่เก็บขนได้ สามารถนำไปกำจัดยังสถานที่กำจัดขยะมูลฝอยที่ถูกต้อง ประมาณ 8.34 ล้านตัน หรือ 22,840 ตันต่อวัน คิดเป็นร้อยละ 53.8 ของปริมาณขยะมูลฝอยชุมชนที่เก็บขนได้ โดยสถานที่กำจัดขยะมูลฝอยที่ถูกต้องและใช้งานได้ จำนวน 448 แห่ง และปริมาณขยะมูลฝอยชุมชนอีกประมาณ 7.15 ล้านตัน หรือ 19,600 ตันต่อวัน หรือคิดเป็นร้อยละ 46.2 ของปริมาณขยะมูลฝอยชุมชน

ที่เก็บขนได้ จะถูกนำไปกำจัดยังสถานที่กำจัดขยะมูลฝอยที่ไม่ถูกต้อง เช่น การเผากลางแจ้ง การเทกองทิ้งในบ่อดินเก่าหรือพื้นที่รกร้าง โดยเฉพาะองค์กรปกครองส่วนท้องถิ่นขนาดเล็กและในพื้นที่ห่างไกล พบว่ามีสถานที่กำจัดขยะมูลฝอยที่ไม่ถูกต้อง จำนวน 2,156 แห่ง (ภาคผนวก ข)

องค์กรปกครองส่วนท้องถิ่นที่ไม่มีการดำเนินการให้บริการเก็บขนขยะมูลฝอยชุมชน จำนวน 3,233 แห่ง พบว่า มีปริมาณขยะมูลฝอยชุมชนเกิดขึ้นทั้งหมด ประมาณ 6.38 ล้านตัน หรือ 17,480 ตันต่อวัน คิดเป็นร้อยละ 24 ของปริมาณขยะมูลฝอยชุมชนที่เกิดขึ้นทั้งประเทศ โดยขยะมูลฝอยที่เกิดขึ้นนี้ ประชาชนในพื้นที่จะดำเนินการกำจัดในครัวเรือน โดยการเทกองและเผาในที่โล่ง หรือลักลอบทิ้งในพื้นที่สาธารณะ ซึ่งอาจส่งผลกระทบต่อสภาพแวดล้อมในอนาคตได้

สำหรับปริมาณขยะมูลฝอยชุมชนที่สามารถคัดแยก เพื่อนำกลับมาใช้ประโยชน์ทั้งหมด ประมาณ 4.92 ล้านตัน หรือ 13,482 ตันต่อวัน คิดเป็นร้อยละ 18.4 ของปริมาณขยะมูลฝอยชุมชนที่เกิดขึ้นทั้งประเทศ

**ตารางที่ 5** ข้อมูลการสำรวจขยะมูลฝอยชุมชน ปี 2558

| ช่องที่ | รายละเอียด | 76 จังหวัด | กทม. | 77 จังหวัด |
|---|---|---|---|---|
| | เทศบาลและเมืองพัทยา (แห่ง) | 2,441 | – | 2,441 |
| | อบต. (แห่ง) | 5,335 | – | 5,335 |
| | รวม อปท. (แห่ง) | 7,776 | 1 | 7,777 |
| 1 | ปริมาณขยะมูลฝอยที่เกิดขึ้น (ล้านตัน/ปี) | 22.65 | 4.20 | 26.85 |
| 2 | จำนวน อปท. ที่มีการให้บริการ (แห่ง) | 4,540 | 1 | 4,541 |
| 3 | ปริมาณขยะมูลฝอยที่เกิดขึ้นใน อปท.ที่มีการให้บริการ (ล้านตัน/ปี) | 16.26 | 4.20 | 20.46 |
| 4 | ปริมาณขยะมูลฝอยที่ถูกเก็บขนนำไปกำจัด (ล้านตัน/ปี) | 11.77 | 3.72 | 15.49 |
| 5 | ปริมาณขยะมูลฝอยที่ถูกนำไปใช้ประโยชน์ในพื้นที่ อปท. ที่มีการให้บริการเก็บขน (ล้านตัน/ปี) | 4.25 | 0.48 | 4.73 |
| 6 | ปริมาณขยะมูลฝอยที่ไม่มีการให้บริการเก็บขน ใน อปท. ที่มีการให้บริการ (ล้านตัน/ปี) | 0.24 | – | 0.24 |

**ตารางที่ 1 ข้อมูลการสำรวจขยะมูลฝอยชุมชน ปี 2556**

| ช่องที่ | รายละเอียด | 76 จังหวัด | กทม. | 77 จังหวัด |
|---|---|---|---|---|
| 7 | ปริมาณขยะมูลฝอยที่ถูกนำไปกำจัดแบบไม่ถูกต้อง (ล้านตัน/ปี) | 7.15 | – | 7.15 |
| 8 | ปริมาณขยะมูลฝอยที่ถูกนำไปกำจัดแบบถูกต้อง (ล้านตัน/ปี) | 4.62 | 3.72 | 8.34 |
| 9 | ปริมาณขยะมูลฝอยที่ถูกนำไปใช้ประโยชน์ ในสถานที่กำจัดขยะมูลฝอยแบบถูกต้อง (ล้านตัน/ปี) | 0.05 | – | 0.05 |
| 10 | ปริมาณขยะมูลฝอยที่ถูกนำไปใช้กำจัดแบบถูกต้อง (ล้านตัน/ปี) | 4.57 | 3.72 | 8.29 |
| 11 | ปริมาณขยะมูลฝอยที่ถูกกำจัดโดยระบบ Landfill (ล้านตัน/ปี) | 3.59 | 3.28 | 6.87 |
| 12 | ปริมาณขยะมูลฝอยที่ถูกกำจัดโดยระบบ Compost (ล้านตัน/ปี) | 0.06 | 0.44 | 0.50 |
| 13 | ปริมาณขยะมูลฝอยที่ถูกกำจัดโดยระบบ Incinerator (ล้านตัน/ปี) | 0.41 | – | 0.41 |
| 14 | ปริมาณขยะมูลฝอยที่ถูกกำจัดโดยระบบอื่น ๆ (ล้านตัน/ปี) | 0.51 | – | 0.51 |
| 15 | จำนวน อปท. ที่ไม่มีการให้บริการ (แห่ง) | 3,236 | – | 3,236 |
| 16 | ปริมาณขยะมูลฝอยที่เกิดขึ้นใน อปท. ที่ไม่มีการให้บริการ (ล้านตัน/ปี) | 6.39 | – | 6.39 |
| 17 | ปริมาณขยะมูลฝอยที่ถูกนำไปใช้ประโยชน์ (ล้านตัน/ปี) | 0.16 | – | 0.16 |
| 18 | ปริมาณขยะมูลฝอยที่กำจัดแบบไม่ถูกต้อง (ล้านตัน/ปี) | 6.23 | – | 6.23 |
| 19 | ปริมาณขยะมูลฝอยที่ถูกนำไปใช้ประโยชน์ทั้งหมด (ล้านตัน/ปี) | 4.46 | 0.48 | 4.94 |
| 20 | ปริมาณขยะมูลฝอยตกค้าง (ล้านตัน) | 10.49 | – | 10.49 |

**หมายเหตุ :** และคำอธิบายรายละเอียดข้อมูล 20 ช่อง ในแผนการไหลของขยะมูลฝอย (Flow Diagram) ดังแสดงใน ภาคผนวก ค

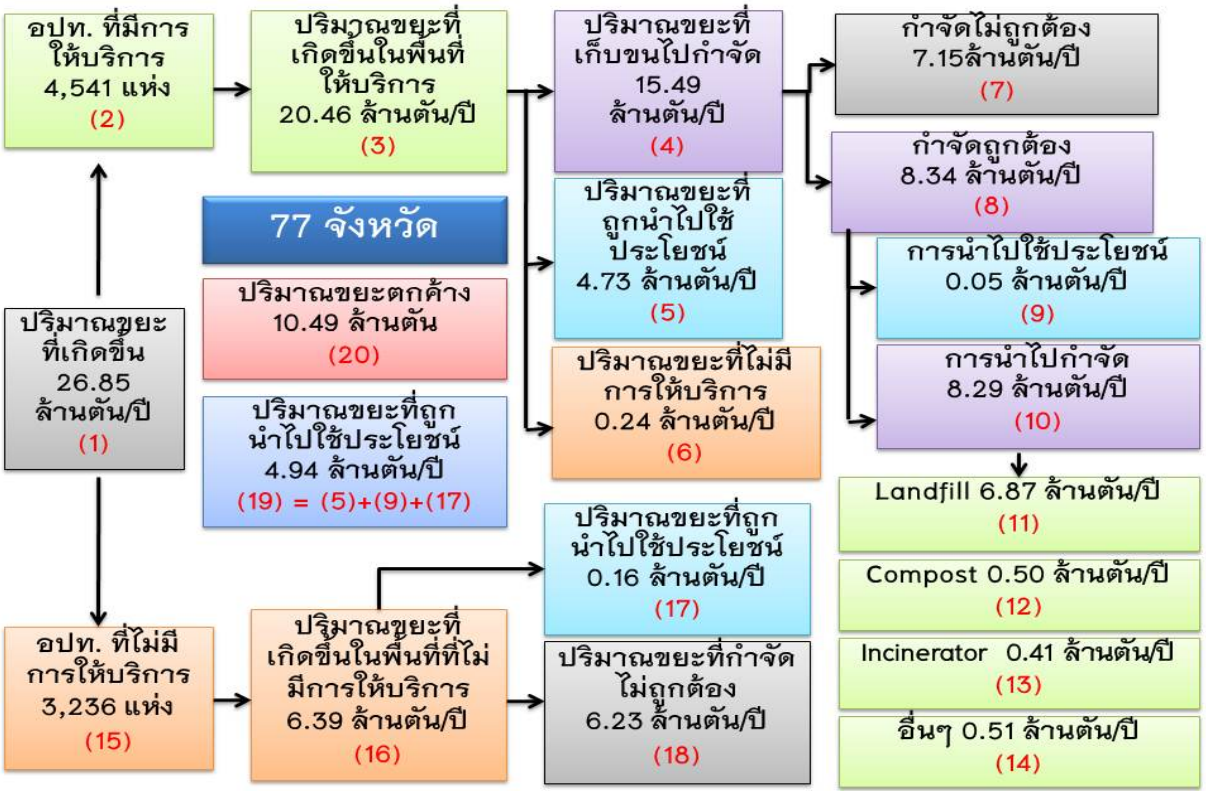


**รูปที่ 3** แผนภาพการไหลของขยะมูลฝอยชุมชน ปี 2558

| อปท. | ปริมาณขยะมูลฝอยที่เกิดขึ้น | |
|---|---|---|
| | (ล้านตัน) | (ร้อยละ) |
| กทม. | 4.2 | 16% |
| เทศบาล และเมืองพัทยา | 11.02 | 41% |
| อบต. | 11.62 | 43% |
| รวม | 26.85 | 100% |




**รูปที่ 4** ปริมาณขยะมูลฝอยที่เกิดขึ้น ปี 2558

ในปี 2558 จากการดำเนินการอย่างต่อเนื่องเพื่อผลักดันนโยบายของคณะรักษาความสงบแห่งชาติเมื่อปี 2557 ที่ผ่านมา โดยระบุให้การจัดการขยะมูลฝอยและของเสียอันตรายเป็นวาระแห่งชาติที่ทุกภาคส่วนต้องเร่งดำเนินการบริหารจัดการขยะมูลฝอยและของเสียอันตรายที่เป็นปัญหาด้านสิ่งแวดล้อมที่สำคัญของประเทศ ให้ดำเนินการได้อย่างถูกต้องเพื่อลดมลพิษที่เกิดจากการตกค้างของขยะมูลฝอยในสถานที่กำจัดขยะมูลฝอยที่ดำเนินการอย่างไม่ถูกต้องให้หมดไป รวมทั้งให้มีแผนการบริหารจัดการขยะมูลฝอยชุมชนในระดับจังหวัด และระดับประเทศ เพื่อให้การดำเนินการด้านการบริหารจัดการขยะมูลฝอยเป็นไปได้อย่างมีประสิทธิภาพและมีส่วนร่วมของทุกภาคส่วน

กรมควบคุมมลพิษ โดยสำนักจัดการกากของเสียและสารอันตราย และสำนักงานสิ่งแวดล้อมภาคที่ 1 – 16 ได้รับความร่วมมือจากสำนักงานทรัพยากรสิ่งแวดล้อมจังหวัดและองค์กรปกครองส่วนท้องถิ่นในการสำรวจข้อมูลด้านการบริหารจัดการขยะมูลฝอยในปี 2558 เป็นอย่างดี จากการสำรวจพบว่าปริมาณขยะมูลฝอยมีแนวโน้มที่เปลี่ยนแปลงไป รายละเอียดดังตารางที่ 6

**ตารางที่ 6** แสดงข้อมูลปริมาณขยะมูลฝอยระหว่างปี 2557 และปี 2558

| รายละเอียด | ปริมาณขยะมูลฝอย (ตัน/ปี) | | การเปลี่ยนแปลง (ร้อยละ) |
|---|---|---|---|
| | ปี 2557 | ปี 2558 | |
| **ขยะมูลฝอยชุมชนที่เกิดขึ้น** | 26.19 | 26.85 | +2.52 |
| **ขยะมูลฝอยชุมชนที่เก็บขนได้** | 14.81 | 15.49 | +4.59 |
| **ขยะมูลฝอยชุมชนที่กำจัดอย่างถูกต้อง** | 7.88 | 8.34 | +5.83 |
| **ขยะมูลฝอยชุมชนที่ใช้ประโยชน์** | 4.82 | 4.94 | +2.50 |
| **ขยะมูลฝอยชุมชนที่ตกค้าง** | 30.0* | 10.46 | -65.00 |

**หมายเหตุ** * ขยะมูลฝอยตกค้างในสถานที่กำจัดขยะมูลฝอยที่ดำเนินการไม่ถูกต้องได้รับการสำรวจใหม่เมื่อต้นปี 2558

จากตารางพบว่าปริมาณขยะมูลฝอยชุมชนในปี 2558 เพิ่มขึ้นจากปี 2557 เนื่องจากจำนวนประชากรที่เพิ่มขึ้น รวมทั้งสภาพเศรษฐกิจที่ฟื้นฟูขึ้นกว่าปีที่ผ่าน รวมทั้งแนวโน้มการจัดการขยะมูลฝอยที่มีแนวโน้มดีขึ้นกว่าปีที่ผ่านมา ทั้ง การเก็บขนขยะมูลฝอย การกำจัดขยะมูลฝอยอย่างถูกต้อง และการนำขยะมูลฝอยกลับมาใช้ประโยชน์ ที่ร้อยละการเปลี่ยนแปลงเป็นไปในทางที่ดีเพิ่มมากขึ้น

ในช่วงต้นปี 2558 สำนักงานทรัพยากรธรรมชาติและสิ่งแวดล้อมจังหวัด ได้ดำเนินการสำรวจปริมาณขยะมูลฝอยตกค้างในสถานที่กำจัดขยะมูลฝอยที่ดำเนินการไม่ถูกต้อง โดยพบว่ามีปริมาณขยะมูลฝอยดังกล่าวอยู่ถึงกว่า 30 ล้านตัน แต่เมื่อดำเนินการสำรวจข้อมูล ณ ปลายปี 2558 แล้วพบว่าปริมาณขยะมูลฝอยตกค้างดังกล่าวมีปริมาณลดลงกว่าร้อยละ 65 เนื่องจากองค์กรปกครองส่วน

ท้องถิ่นมีการปรับปรุงสถานที่กำจัดขยะมูลฝอยให้สามารถดำเนินการได้อย่างถูกต้อง การปรับปรุงสถานที่กำจัดขยะมูลฝอยของเอกชนให้ดำเนินการได้อย่างถูกต้อง รวมทั้งองค์กรปกครองส่วนท้องถิ่นหลายแห่งดำเนินการกำจัดขยะมูลฝอยตกค้าง ด้วยกระบวนการที่เหมาะสม เป็นต้น ส่งผลให้ปริมาณขยะมูลฝอยตกค้างมีการจัดการให้ถูกต้องและลดลง นอกจากนี้แล้วจากนโยบายของรัฐบาลในการกำจัดขยะมูลฝอยเก่าที่ตกค้างของแต่ละจังหวัด ทำให้ปริมาณขยะมูลฝอยตกค้างดังกล่าวลดลง

## 2.4 สถานที่กำจัดขยะมูลฝอยแบบถูกต้องและไม่ถูกต้อง

สำหรับปริมาณขยะมูลฝอยที่ถูกเก็บขนนำไปกำจัด จำนวน 15.49 ล้านตัน จะถูกกำจัด ณ สถานที่กำจัดขยะมูลฝอยทั้งแบบถูกต้องและไม่ถูกต้อง จำนวน 2,604 แห่ง ทั่วประเทศ ประกอบด้วยสถานที่กำจัดขยะมูลฝอยแบบถูกต้อง ได้แก่ การฝังกลบอย่างถูกหลักสุขาภิบาล (Sanitary Landfill) การกำจัดขยะมูลฝอยแบบการฝังกลบเชิงวิศวกรรม (Engineer Landfill) การฝังกลบแบบเทกองควบคุม (Control Dump) ขนาดไม่เกิน 50 ตัน/วัน เตาเผาที่มีระบบบำบัดมลพิษทางอากาศ การแปรรูปเพื่อผลิตพลังงาน (WTE) การหมักทำปุ๋ย (Compost) การกำจัดขยะมูลฝอยแบบเชิงกล – ชีวภาพ (MBT) และการกำจัดแบบผสมผสาน จำนวน 448 แห่ง (ภาคผนวก ค) และสถานที่กำจัดขยะมูลฝอยแบบไม่ถูกต้อง ได้แก่ การกำจัดขยะมูลฝอยแบบเทกอง (Open Dump) การฝังกลบแบบเทกองควบคุม (Control Dump) ขนาดมากกว่า 50 ตัน/วัน การเผากำจัดกลางแจ้ง (Open Burning) หรือการกำจัดโดยใช้เตาเผาที่ไม่มีระบบกำจัดมลพิษทางอากาศ จำนวน 2,156 แห่ง (ภาคผนวก ง) รายละเอียดดังตารางที่ 7 8 และ 9

**ตารางที่ 7** สถานที่กำจัดขยะมูลฝอยแบบถูกต้อง ปี 2558 ที่เปิดดำเนินการ

| **สถานที่กำจัดขยะมูลฝอยแบบถูกต้อง รวมทั้งสิ้น 448 แห่ง** | | | |
|---|---|---|---|
| **รัฐบาล** | | **เอกชน** | |
| **ประเภท** | **จำนวน (แห่ง)** | **ประเภท** | **จำนวน (แห่ง)** |
| การฝังกลบอย่างถูกหลักสุขาภิบาล/ การฝังกลบเชิงวิศวกรรม | 78 | การฝังกลบอย่างถูกหลักสุขาภิบาล/ การฝังกลบเชิงวิศวกรรม | 6 |
| การฝังกลบแบบเทกองควบคุม ขนาดน้อยกว่า 50 ตัน/วัน | 224 | การฝังกลบแบบเทกองควบคุมขนาดน้อยกว่า 50 ตัน/วัน | 97 |
| เตาเผาที่มีระบบกำจัดมลพิษทางอากาศ | 1 | เตาเผาที่มีระบบกำจัดมลพิษทางอากาศ | 3 |
| เตาเผาขนาดน้อยกว่า 10 ตัน/วัน ที่มีระบบกำจัดอากาศเสีย (ไซโคลน) | 14 | เตาเผาขนาดน้อยกว่า 10 ตัน/วัน ที่มีระบบกำจัดอากาศเสีย (ไซโคลน) | - |
| ระบบคัดแยก หมักทำปุ๋ย และฝังกลบอย่างถูกต้อง | 20 | ระบบคัดแยก หมักทำปุ๋ย และฝังกลบอย่างถูกต้อง | 3 |
| การกำจัดขยะมูลฝอยแบบเชิงกล – ชีวภาพ | 1 | การกำจัดขยะมูลฝอยแบบเชิงกล – ชีวภาพ | 1 |
| **รวม (รัฐบาล)** | **338** | **รวม (เอกชน)** | **110** |

**ตารางที่ 8** สถานที่กำจัดขยะมูลฝอยแบบไม่ถูกต้อง ปี 2558 ที่เปิดดำเนินการ

| **สถานที่กำจัดขยะมูลฝอยแบบไม่ถูกต้อง รวมทั้งสิ้น 2,156 แห่ง** | | | |
|---|---|---|---|
| **รัฐบาล** | | **เอกชน** | |
| **ประเภท** | **จำนวน (แห่ง)** | **ประเภท** | **จำนวน (แห่ง)** |
| การฝังกลบแบบเทกองควบคุม ขนาดมากกว่า 50 ตัน/วัน | 9 | การฝังกลบแบบเทกองควบคุม ขนาดมากกว่า 50 ตัน/วัน | 10 |
| การกำจัดแบบเทกอง | 1,902 | การกำจัดแบบเทกอง | 173 |
| เตาเผาที่ไม่มีระบบกำจัดมลพิษทางอากาศ | 50 | เตาเผาที่ไม่มีระบบกำจัดมลพิษทางอากาศ | 12 |
| **รวม (รัฐบาล)** | **1,961** | **รวม (เอกชน)** | **195** |

**ตารางที่ 9** แสดงสถานีขนถ่ายขยะมูลฝอย ปี 2558 ที่เปิดดำเนินการ

| สถานีขนถ่ายขยะมูลฝอย<br>รวมทั้งสิ้น 18 แห่ง | |
|---|---|
| **รัฐบาล** | **เอกชน** |
| **5 แห่ง** | **13 แห่ง** |

จากข้อมูลการสำรวจสถานที่กำจัดขยะมูลฝอยในปี 2558 พบว่ามีจำนวนสถานที่กำจัดขยะมูลฝอยที่ดำเนินการทั้งหมด 2,604 แห่ง และสถานีขนถ่ายขยะมูลฝอยจำนวน 18 แห่ง โดยพบว่าสถานที่กำจัดขยะมูลฝอยที่ดำเนินการอย่างถูกต้องมีจำนวนลดลง เนื่องจากสถานที่ฝังกลบขยะมูลฝอยแบบเทกองควบคุมขนาดน้อยกว่า 50 ตันต่อวัน การปรับเปลี่ยนรูปแบบการดำเนินงานจากการเทกองแบบมีการควบคุม (Control Dump) กลับเป็นการกำจัดแบบเทกองแทน เนื่องจากท้องถิ่นประสบปัญหาด้านต่าง ๆ เช่น ปัญหางบประมาณ การจัดหาดินฝังกลบ และขาดแคลนเจ้าพนักงานผู้ดูแล เป็นต้น รวมทั้งมีสถานที่กำจัดขยะมูลฝอยบางแห่งปิดดำเนินการไป จึงส่งผลให้จำนวนสถานที่กำจัดขยะมูลฝอยที่ดำเนินการอย่างถูกต้องลดลง มีจำนวนที่ลดลง

สำหรับสถานีขนถ่ายขยะมูลฝอยจำนวน 18 แห่ง พบว่าโดยส่วนมากแล้วดำเนินการโดยเอกชน เพื่อรวบรวมขยะมูลฝอยไปกำจัดยังสถานที่กำจัดขยะมูลฝอยที่ดำเนินการโดยเอกชน ซึ่งสถานที่กำจัดขยะมูลฝอยที่ดำเนินการโดยเอกชนที่มีขนาดใหญ่ อยู่ในพื้นที่กรุงเทพมหานคร ได้แก่ สถานีขนถ่ายขยะมูลฝอยอ่อนนุช ซึ่งดำเนินการรวบรวมและขนส่งขยะมูลฝอยไปกำจัดโดยกระบวนการฝังกลบอย่างถูกหลักวิชาการที่จังหวัดฉะเชิงเทรา และสถานีขนถ่ายขยะมูลฝอยท่าแร้งและหนองแขม ซึ่งซึ่งดำเนินการรวบรวมและขนส่งขยะมูลฝอยไปกำจัดโดยกระบวนการฝังกลบอย่างถูกหลักวิชาการที่จังหวัดนครปฐม ทั้งนี้ สำหรับสถานีขนถ่ายขยะมูลฝอยหนองแขมได้แบ่งพื้นที่บางส่วนดำเนินการก่อสร้างเตาเผาขยะมูลฝอยขนาด 300 ตัน/วัน ดำเนินการโดยเอกชนคาดว่าสามารถเปิดดำเนินการได้ในปลายปี 2559

นอกจากนี้แล้ว จากข้อมูลการสำรวจพบว่าจำนวนสถานที่กำจัดขยะมูลฝอยที่ดำเนินการแบบเทกองถูกสำรวจพบมากขึ้น โดยเฉพาะบ่อรองรับขยะมูลฝอยขนาดเล็กหรือบ่อหมู่บ้านมีการสำรวจพบมากขึ้นกว่าปีที่ผ่านมา

# บทที่ 3
# สถานที่กำจัดขยะมูลฝอย ที่ประสบปัญหาไม่สามารถก่อสร้างหรือเปิดดำเนินการได้

# บทที่ 3
# สถานที่กำจัดขยะมูลฝอยที่ประสบปัญหาไม่สามารถก่อสร้างหรือเปิดดำเนินการได้

จากการรวบรวมข้อมูลสถานที่กำจัดขยะมูลฝอยซึ่งได้รับการสนับสนุนงบประมาณผ่านแผนปฏิบัติการเพื่อการจัดการคุณภาพสิ่งแวดล้อมในระดับจังหวัด ซึ่งพบว่าการดำเนินการทั่วประเทศสถานที่กำจัดขยะมูลฝอยในบางพื้นที่ซึ่งได้รับงบประมาณในการก่อสร้างแล้วเสร็จซึ่งพร้อมจะดำเนินการกำจัดขยะมูลฝอยให้ได้อย่างมีถูกต้องตามหลักวิชาการจำนวน 16 แห่ง (ตารางที่ 9) ต้องหยุดดำเนินการไปเนื่องจากถูกชาวบ้านในพื้นที่ต่อต้านจนไม่สามารถดำเนินการได้ รวมทั้งสถานที่กำจัดขยะมูลฝอยในบางพื้นที่ซึ่งได้รับงบประมาณในการก่อสร้างหรืออยู่ระหว่างการดำเนินการก่อสร้าง หรือจัดหาพื้นที่พร้อมจะดำเนินการก่อสร้างสถานที่กำจัดขยะมูลฝอย แต่ถูกชาวบ้านในพื้นที่ร้องเรียนและต่อต้านจนไม่สามารถดำเนินการจัดหาพื้นที่หรือดำเนินการก่อสร้างต่อไปได้ทั้งหมด 5 แห่งทั่วประเทศ (ตารางที่ 10)

**ตารางที่** 9 สถานที่กำจัดขยะมูลฝอยที่ประสบปัญหาไม่สามารถเปิดดำเนินการได้

| ที่ | จังหวัด | หน่วยงานรับผิดชอบ | โครงการ | สถานภาพ |
|---|---|---|---|---|
| 1 | เชียงใหม่ | อบจ.เชียงใหม่ | โรงงานคัดแยกขยะและทำปุ๋ยชีวภาพ | ก่อสร้างแล้วเสร็จ แต่เปิดดำเนินการไม่ได้ |
| 2 | เชียงราย | ทน.เชียงราย | โรงงานคัดแยกขยะและทำปุ๋ยชีวภาพ | ก่อสร้างแล้วเสร็จ แต่เปิดดำเนินการไม่ได้ |
| 3 | สมุทรสาคร | ทม.อ้อมน้อย | ศูนย์กำจัดขยะมูลฝอยแบบครบวงจร (SL) | ก่อสร้างแล้วเสร็จ แต่เปิดดำเนินการไม่ได้ |
| 4 | ชัยนาท | ทม.ชัยนาท | ศูนย์กำจัดขยะมูลฝอยแบบครบวงจร (SL) | ก่อสร้างแล้วเสร็จ แต่เปิดดำเนินการไม่ได้ |
| 5 | สมุทรสาคร | ทม.สมุทรสาคร | ศูนย์กำจัดขยะมูลฝอยแบบครบวงจร (SL) | ก่อสร้างแล้วเสร็จ แต่เปิดดำเนินการไม่ได้ |
| 6 | ปทุมธานี | ทม.คูคต | ศูนย์กำจัดขยะมูลฝอยฝั่งตะวันออก (SL) | ก่อสร้างแล้วเสร็จ แต่เปิดดำเนินการไม่ได้ |
| 7 | ปทุมธานี | ทม.ปทุมธานี | ศูนย์กำจัดขยะมูลฝอยฝั่งตะวันตก (SL) | ก่อสร้างแล้วเสร็จ แต่เปิดดำเนินการไม่ได้ |
| 8 | นครนายก | ทม.นครนายก | ศูนย์กำจัดขยะมูลฝอยแบบครบวงจร (SL) | ก่อสร้างแล้วเสร็จ แต่เปิดดำเนินการไม่ได้ |
| 9 | กาญจนบุรี | ทม.กาญจนบุรี | ศูนย์กำจัดขยะมูลฝอยแบบครบวงจร (SL) | ก่อสร้างไม่เสร็จ และเปิดดำเนินการไม่ได้ |
| 10 | สมุทรสงคราม | ทม.สมุทรสงคราม | ศูนย์กำจัดขยะมูลฝอยแบบครบวงจร (SL) | ก่อสร้างแล้วเสร็จ แต่เปิดดำเนินการไม่ได้ |
| 11 | อุดรธานี | ทต.บ้านเชียง | ศูนย์กำจัดขยะมูลฝอยแบบครบวงจร (SL) | ก่อสร้างแล้วเสร็จ แต่เปิดดำเนินการไม่ได้ |
| 12 | อุบลราชธานี | ทน.อุบลราชธานี | ศูนย์กำจัดขยะมูลฝอยแบบครบวงจร (SL) | ก่อสร้างแล้วเสร็จ แต่เปิดดำเนินการไม่ได้ |
| 13 | อุบลราชธานี | ทม.เดชอุดม | ศูนย์กำจัดขยะมูลฝอยแบบครบวงจร (SL) | ก่อสร้างแล้วเสร็จ แต่เปิดดำเนินการไม่ได้ |
| 14 | ชลบุรี | อบจ.ชลบุรี | ศูนย์กำจัดขยะมูลฝอยแบบครบวงจร (SL) | ก่อสร้างแล้วเสร็จ แต่เปิดดำเนินการไม่ได้ |
| 15 | ฉะเชิงเทรา | ทม.ฉะเชิงเทรา | ศูนย์กำจัดขยะมูลฝอยแบบครบวงจร (SL) | ก่อสร้างแล้วเสร็จ แต่เปิดดำเนินการไม่ได้ |
| 16 | นครศรีธรรมราช | ทม.ทุ่งสง | ระบบรวบรวมและกำจัดขยะมูลฝอยครบวงจร (SL) | ก่อสร้างแล้วเสร็จ แต่เปิดดำเนินการไม่ได้ |

**ตารางที่** 10 สถานที่กำจัดขยะมูลฝอยที่ประสบปัญหาไม่สามารถเปิดดำเนินการได้

| ที่ | จังหวัด | หน่วยงานรับผิดชอบ | โครงการ | สถานภาพ |
|---|---|---|---|---|
| 1 | ตาก | ทม.ตาก | ศูนย์กำจัดขยะมูลฝอยแบบครบวงจร (SL) | มีพื้นที่แต่ไม่สามารถก่อสร้างได้ |
| 2 | กาญจนบุรี | ทม.กาญจนบุรี | ศูนย์กำจัดขยะมูลฝอยแบบครบวงจร (SL) | ไม่สามารถดำเนินการก่อสร้างได้ |
| 3 | ประจวบคีรีขันธ์ | ทม.ประจวบคีรีขันธ์ | ศูนย์กำจัดขยะมูลฝอยแบบครบวงจร (SL) | ไม่สามารถดำเนินการก่อสร้างได้ |
| 4 | บุรีรัมย์ | ทม.นางรอง | ศูนย์กำจัดขยะมูลฝอยแบบครบวงจร (SL) | ไม่สามารถดำเนินการก่อสร้างได้ |
| 5 | ชลบุรี | ทม.พนัสนิคม | ศูนย์กำจัดขยะมูลฝอย (LF) | ไม่สามารถดำเนินการก่อสร้างได้ |

ซึ่งปัจจัยหลักที่ส่งผลให้ไม่สามารถดำเนินการต่าง ๆ ในพื้นที่ ไม่ว่าจะเป็นการก่อสร้าง หรือการเปิดดำเนินการได้ ซึ่งอาจเนื่องมาจาก ความไม่เหมาะสมของสภาพพื้นที่ ความเข้าใจกับประชาชนโดยรอบพื้นที่ก่อสร้างสถานที่กำจัดขยะมูลฝอยรวมทั้งประชาชนที่ได้รับผลกระทบจากการดำเนินโครงการ ปัญหาการขาดศักยภาพขององค์กรปกครองส่วนท้องถิ่นในการบริหารจัดการขยะมูลฝอยไม่ว่าจะเป็นการ เก็บขน หรือการเดินระบบ และปัญหาการเมืองในท้องถิ่น จึงทำให้สถานที่กำจัดขยะมูลฝอยดังกล่าวไม่สามารถเดินระบบหรือดำเนินการก่อสร้างระบบได้ ทั้งนี้ การแก้ไขปัญหาสามารถแบ่งออกได้หลายขั้นตอน ได้แก่

1. การสร้างความเข้าใจกับประชาชนและชุมชนที่อยู่โดยรอบพื้นที่ถึงเหตุผล ความจำเป็น และการสร้างความมั่นใจในการเดินระบบให้กับประชาชน ตั้งแต่ขั้นตอนการจัดหาพื้นที่ การคัดเลือกเทคโนโลยี กระบวนการบริหารจัดการภายในสถานที่ฝังกลบขยะมูลฝอย รวมทั้ง ผลดีผลเสียของประชาชนที่อยู่โดยรอบพื้นที่หรือประชาชนที่จะได้รับผลกระทบ

2. ความเหมาะสมและความโปร่งใสในการคัดเลือกพื้นที่ เนื่องจากการก่อสร้างสถานที่กำจัดขยะมูลฝอยอาจส่งผลกระทบต่อวิถีชีวิตและความเป็นอยู่ของประชาชนโดยรอบของพื้นที่ดังนั้น ความเหมาะสมของพื้นที่จึงต้องเป็นสิ่งที่ควรคำนึงถึงเป็นอันดับแรก รวมทั้งกระบวนการได้มาซึ่งพื้นที่ควรมีความโปร่งใสในการคัดเลือกเพื่อลดผลกระทบที่อาจเกิดขึ้นได้ในอนาคต

3. ความสม่ำเสมอในการให้ข้อมูลและการสร้างความเข้าใจกับประชาชน กระบวนการนี้ควรดำเนินการอย่างมีความถี่และต่อเนื่อง สม่ำเสมอ เพื่อให้กระบวนการสร้างความเข้าในกับประชาชนเกิดผลสัมฤทธิ์ตามต้องการ

4. การเพิ่มศักยภาพของเจ้าหน้าที่องค์กรปกครองส่วนท้องถิ่นในการบริหารจัดการขยะมูลฝอยเพื่อให้กระบวนการจัดการขยะมูลฝอยในพื้นที่เกิดประสิทธิภาพ รวมทั้งสร้างความน่าเชื่อถือให้กับประชาชนในพื้นที่ว่าระบบที่ได้รับมาสามารถดำเนินการได้ตามวัตถุประสงค์

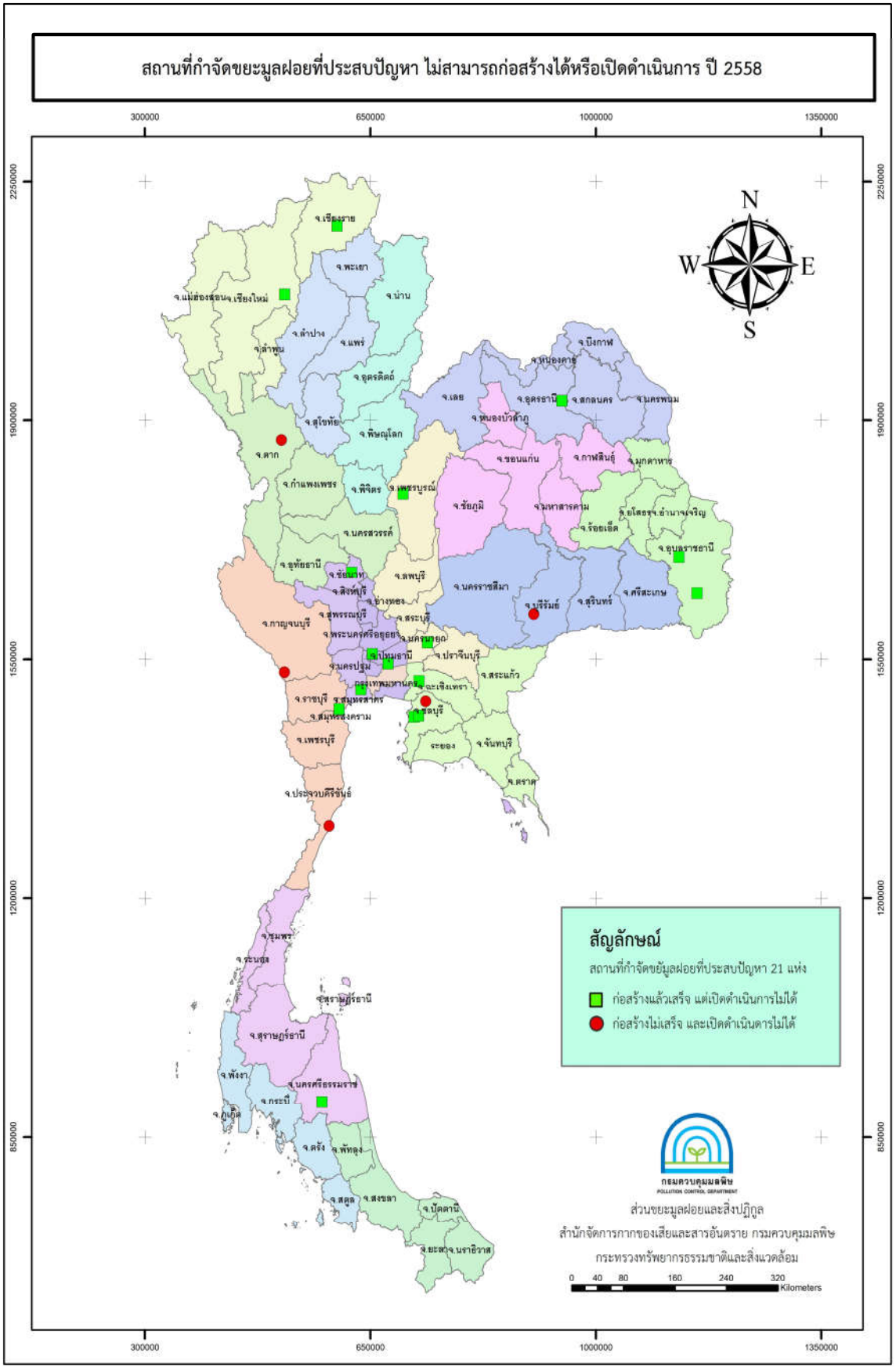
สถานที่กำจัดขยะมูลฝอยที่ประสบปัญหา ไม่สามารถก่อสร้างได้หรือเปิดดำเนินการ ปี 2558
300000
650000
1000000
1350000
2250000
1900000
1550000
1200000
850000
N
W
E
S
สัญลักษณ์
สถานที่กำจัดขยะมูลฝอยที่ประสบปัญหา 21 แห่ง
ก่อสร้างแล้วเสร็จ แต่เปิดดำเนินการไม่ได้
ก่อสร้างไม่เสร็จ และเปิดดำเนินดารไม่ได้
กรมควบคุมมลพิษ
POLLUTION CONTROL DEPARTMENT
ส่วนขยะมูลฝอยและสิ่งปฏิกูล
สำนักจัดการการกากของเสียและสารอันตราย กรมควบคุมมลพิษ
กระทรวงทรัพยากรธรรมชาติและสิ่งแวดล้อม
0 40 80 160 240 320
Kilometers

# บทที่ 4

# จังหวัดที่มีวิกฤตปัญหาด้านขยะมูลฝอยตกค้าง

# บทที่ 4
# จังหวัดที่มีวิกฤตปัญหาด้านขยะมูลฝอยตกค้าง

การจัดลำดับจังหวัดที่มีปัญหาขยะมูลฝอยตกค้างในสถานที่กำจัดขยะมูลฝอยที่ดำเนินการไม่ถูกต้องนั้น มีจัดประสงค์เพื่อแสดงลำดับของจังหวัดที่มีปริมาณขยะมูลฝอยชุมชนที่ตกค้างของแต่ละจังหวัด เพื่อเป็นการกระตุ้นให้จังหวัดเกิดความตื่นตัวในการแก้ไขปัญหาของสถานที่กำจัดขยะมูลฝอยที่ดำเนินการไม่ถูกต้อง และเพื่อเป็นการลดมลพิษของขยะมูลฝอยที่อาจจะส่งผลกระทบต่อสภาพแวดล้อมโดยรอบพื้นที่ได้ ลำดับของจังหวัดที่มีปัญหาขยะมูลฝอยตกค้างรายละเอียดดังตารางที่ 11 และภาคผนวก ฉ

**ตารางที่ 11** แสดงการจัดลำดับจังหวัดที่มีปัญหาขยะมูลฝอยตกค้างในสถานที่กำจัดขยะมูลฝอยที่ดำเนินการไม่ถูกต้อง

| ลำดับที่ | จังหวัด | ปริมาณขยะตกค้าง (ตัน) |
|---|---|---|
| 1 | สมุทรปราการ | 1,300,000.00 |
| 2 | นครศรีธรรมราช | 1,114,591.20 |
| 3 | ขอนแก่น | 754,904.00 |
| 4 | นครราชสีมา | 521,833.60 |
| 5 | พระนครศรีอยุธยา | 486,714.00 |
| 6 | กาญจนบุรี | 463,475.72 |
| 7 | ราชบุรี | 375,099.16 |
| 8 | ปราจีนบุรี | 318,962.00 |
| 9 | ชลบุรี (รวม เมืองพัทยา) | 314,770.00 |
| 10 | ลพบุรี | 274,534.00 |
| 11 | ฉะเชิงเทรา | 261,500.00 |
| 12 | สุราษฎร์ธานี | 259,588.05 |
| 13 | ประจวบคีรีขันธ์ | 257,445.00 |
| 14 | เพชรบุรี | 230,500.00 |
| 15 | พังงา | 194,289.74 |
| 16 | กระบี่ | 192,146.00 |

**ตารางที่ 11** แสดงการจัดลำดับจังหวัดที่มีปัญหาขยะมูลฝอยตกค้างในสถานที่กำจัดขยะมูลฝอยที่ดำเนินการไม่ถูกต้อง (ต่อ – 1)

| ลำดับที่ | จังหวัด | ปริมาณขยะตกค้าง (ตัน) |
|---|---|---|
| 17 | ร้อยเอ็ด | 176,522.02 |
| 18 | ตรัง | 163,080.00 |
| 19 | มหาสารคาม | 138,688.00 |
| 20 | ชัยนาท | 132,590.41 |
| 21 | นครปฐม | 131,342.54 |
| 22 | ตาก | 126,195.75 |
| 23 | ชุมพร | 122,007.30 |
| 24 | เพชรบูรณ์ | 118,232.00 |
| 25 | ปทุมธานี | 116,296.00 |
| 26 | นครพนม | 99,904.29 |
| 27 | อ่างทอง | 98,550.90 |
| 28 | ปัตตานี | 96,991.20 |
| 29 | สงขลา | 95,788.26 |
| 30 | สระแก้ว | 91,781.00 |
| 31 | สุพรรณบุรี | 87,306.24 |
| 32 | ชัยภูมิ | 84,010.00 |
| 33 | สระบุรี | 81,780.00 |
| 34 | อุบลราชธานี | 81,745.00 |
| 35 | ตราด | 80,247.00 |
| 36 | จันทบุรี | 77,105.00 |
| 37 | ลำปาง | 70,206.00 |
| 38 | ศรีสะเกษ | 67,144.20 |
| 39 | บุรีรัมย์ | 57,873.53 |
| 40 | นราธิวาส | 53,739.60 |
| 41 | พัทลุง | 48,430.59 |
| 42 | สุโขทัย | 45,909.90 |
| 43 | ยโสธร | 41,790.65 |

**ตารางที่ 11** แสดงการจัดลำดับจังหวัดที่มีปัญหาขยะมูลฝอยตกค้างในสถานที่กำจัดขยะมูลฝอยที่ดำเนินการไม่ถูกต้อง (ต่อ – 2)

| ลำดับที่ | จังหวัด | ปริมาณขยะตกค้าง (ตัน) |
|---|---|---|
| 44 | อำนาจเจริญ | 41,038.00 |
| 45 | สตูล | 38,407.00 |
| 46 | มุกดาหาร | 38,301.00 |
| 47 | พิจิตร | 36,957.00 |
| 48 | ระยอง | 35,640.00 |
| 49 | นครนายก | 35,522.00 |
| 50 | สมุทรสาคร | 30,000.00 |
| 51 | กาฬสินธุ์ | 29,502.00 |
| 52 | แพร่ | 26,384.40 |
| 53 | ระนอง | 26,003.40 |
| 54 | สกลนคร | 25,816.35 |
| 55 | หนองบัวลำภู | 21,782.00 |
| 56 | พิษณุโลก | 21,016.00 |
| 57 | พะเยา | 20,400.00 |
| 58 | อุดรธานี | 19,176.09 |
| 59 | นครสวรรค์ | 18,942.00 |
| 60 | หนองคาย | 15,838.20 |
| 61 | เชียงใหม่ | 15,572.22 |
| 62 | ยะลา | 14,718.00 |
| 63 | บึงกาฬ | 13,785.06 |
| 64 | สิงห์บุรี | 13,200.00 |
| 65 | สุรินทร์ | 10,805.30 |
| 66 | น่าน | 10,475.00 |
| 67 | เชียงราย | 10,325.12 |
| 68 | เลย | 5,444.25 |
| 69 | อุทัยธานี | 2,403.00 |
| 70 | กำแพงเพชร | 1,704.00 |

**ตารางที่ 11** แสดงการจัดลำดับจังหวัดที่มีปัญหาขยะมูลฝอยตกค้างในสถานที่กำจัดขยะมูลฝอยที่ดำเนินการไม่ถูกต้อง (ต่อ – 3)

| ลำดับที่ | จังหวัด | ปริมาณขยะตกค้าง (ตัน) |
|---|---|---|
| 71 | ลำพูน | 782.25 |
| 72 | แม่ฮ่องสอน | 732.30 |
| 73 | อุตรดิตถ์ | – |
| 73 | นนทบุรี | – |
| 73 | สมุทรสงคราม | – |
| 73 | ภูเก็ต | – |
| 73 | กทม. | – |

จากการจัดลำดับจังหวัดที่มีปริมาณขยะมูลฝอยตกค้างในสถานที่กำจัดขยะมูลฝอยที่ดำเนินการไม่ถูกต้องจากตารางที่ 11 พบว่าจังหวัดที่มีปริมาณขยะมูลฝอยตกค้างสูงที่สุดยังคงเป็นจังหวัดสมุทรปราการ โดยพบว่ายังคงมีปริมาณขยะมูลฝอยตกค้างประมาณ 1.3 ล้านตัน ทั้งนี้จังหวัดสมุทรปราการร่วมกับเอกชนผู้ดำเนินการรับกำจัดขยะมูลฝอยขององค์กรปกครองส่วนท้องถิ่นในจังหวัด อยู่ระหว่างดำเนินการปรับปรุงสถานที่กำจัดขยะมูลฝอยดังกล่าวให้สามารถดำเนินการได้อย่างถูกต้อง โดยคัดเลือกเทคโนโลยีเตาเผาเพื่อกำจัดขยะมูลฝอย ทั้งนี้คาดว่าจะสามารถปรับปรุงการดำเนินการได้อย่างถูกต้องในปี 2560 นี้ นอกจากนี้แล้ว เมื่อพิจารณา 5 ลำดับที่มีปริมาณขยะมูลฝอยตกค้างสูงสุด ได้แก่ จังหวัดสมุทรปราการ (1.30 ล้านตัน) นครศรีธรรมราช (1.11 ล้านตัน) ขอนแก่น (0.75 ล้านตัน) นครราชสีมา (0.52 ล้านตัน) และ พระนครศรีอยุธยา (0.48 ล้านตัน) ทั้งนี้ หากพิจารณา

ทั้งนี้ จากนโยบายของคณะรักษาความสงบแห่งชาติเมื่อปี 2557 ที่ระบุให้การจัดการขยะมูลฝอยและของเสียอันตรายเป็นวาระแห่งชาติ ที่ทุกภาคส่วนต้องเร่งดำเนินการบริหารจัดการขยะมูลฝอยและของเสียอันตรายที่เป็นปัญหาด้านสิ่งแวดล้อมที่สำคัญของประเทศ โดยกำหนดให้ดำเนินการจัดการขยะมูลฝอยที่ตกค้างสะสมหรือขยะเก่าเป็นหนึ่งใน Roadmap ด้านการจัดการขยะมูลฝอยและของเสียอันตราย ทั้งนี้จังหวัดพระนครศรีอยุธยา ได้ดำเนินการจัดการขยะมูลฝอยตกค้างสะสม ในพื้นที่บ่อขยะมูลฝอยของเทศบาลนครพระนครศรีอยุธยาเดิม (พื้นที่ตำบลบ้านป้อม) โดยนำไปกำจัด ณ สถานที่กำจัดขยะมูลฝอยแห่งใหม่ของเทศบาลนครพระนครศรีอยุธยา (พื้นที่ตำบลมหาพราหม) ซึ่งสามารถดำเนินการได้แล้วเสร็จในช่วงปลายปี 2558 ที่ผ่านมา

# บทที่ 5
# จังหวัดที่มีวิกฤตปัญหาด้านการจัดการขยะมูลฝอย

# บทที่ 5
# จังหวัดที่มีวิกฤตปัญหาด้านการจัดการขยะมูลฝอย

การจัดลำดับจังหวัดที่มีปัญหาวิกฤตด้านการจัดการขยะมูลฝอยโดยมีวัตถุประสงค์ เพื่อที่จะได้ทราบถึงแผนการและแนวทางในการจัดการแก้ไขปัญหาขยะมูลฝอยในลักษณะเชิงพื้นที่ (Area Approach) โดยให้เป็นไปตามสภาพปัญหาที่เป็นจริงจากข้อมูล ณ ปัจจุบัน โดยในการจัดลำดับจังหวัดที่มีปัญหาวิกฤตด้านการจัดการขยะมูลฝอย จะพิจารณาจาก 3 ปัจจัยหลัก ดังนี้

1. ปริมาณขยะมูลฝอยที่ไม่ได้รับการบริการเก็บขน
2. ปริมาณขยะมูลฝอยที่ถูกนำไปกำจัดแบบไม่ถูกต้อง
3. ปริมาณขยะมูลฝอยสะสมในสถานที่กำจัดขยะมูลฝอยที่ไม่ถูกต้อง

โดยนำปัจจัยหลักดังกล่าว มาวิเคราะห์เป็นค่า Factor 3 Factor คูณด้วย ค่าถ่วงน้ำหนักความสำคัญในแต่ละ Factor และนำผลคะแนนรวมที่ได้จากการวิเคราะห์ มาจัดเรียงลำดับความวิกฤตฯ ของแต่ละจังหวัด

## ปัจจัยที่ใช้ในการจัดลำดับจังหวัดที่มีปัญหาวิกฤตด้านการจัดการขยะมูลฝอย

### 1) Factor A

จะพิจารณาจากร้อยละ ของปริมาณขยะมูลฝอยที่ถูกนำไปกำจัดแบบไม่ถูกต้อง เทียบกับปริมาณขยะมูลฝอยที่ถูกเก็บขนนำไปกำจัด ดังนี้

$$\text{Factor A} = \frac{\text{ปริมาณขยะมูลฝอยที่ถูกนำไปกำจัดแบบไม่ถูกต้อง} \times 100}{\text{ปริมาณขยะมูลฝอยที่ถูกเก็บขนนำไปกำจัด}}$$

### 2) Factor B

จะพิจารณาจากร้อยละ ปริมาณขยะมูลฝอยที่ไม่ได้รับการบริการเก็บขน เทียบกับ ปริมาณขยะมูลฝอยที่เกิดขึ้น ดังนี้

$$\text{Factor B} = \frac{\text{ปริมาณขยะมูลฝอยที่ไม่ได้รับการบริการเก็บขน} \times 100}{\text{ปริมาณขยะมูลฝอยที่เกิดขึ้น}}$$

3) **Factor C**

จะพิจารณาจากร้อยละปริมาณขยะมูลฝอยสะสมในสถานที่กำจัดขยะมูลฝอยที่ไม่ถูกต้อง เทียบกับ ผลรวมปริมาณขยะมูลฝอยสะสมในสถานที่กำจัดขยะมูลฝอยที่ไม่ถูกต้องในจังหวัดที่มีค่าสูงสุด ดังนี้

$$\text{Factor C} = \frac{\text{ปริมาณขยะมูลฝอยสะสมในสถานที่กำจัดขยะมูลฝอยที่ไม่ถูกต้อง} \times 100}{\text{ปริมาณขยะมูลฝอยสะสมในสถานที่กำจัดขยะมูลฝอยที่ไม่ถูกต้องที่มีค่าสูงสุด}}$$

4) **คะแนนความวิกฤต**

จะพิจารณาจาก ผลรวมของ คะแนน A คะแนน B และ คะแนน C ซึ่งเกิดจากการนำค่า Factor A Factor B และ Factor C คูณด้วย ค่าถ่วงน้ำหนัก (โดยมีคะแนนเต็ม 100 คะแนน จังหวัดที่มีคะแนนสูง แสดงว่ามีปัญหาวิกฤตด้านการจัดการขยะมูลฝอยมาก และจังหวัดที่มีคะแนนต่ำ แสดงว่ามีปัญหาวิกฤตด้านการจัดการขยะมูลฝอยน้อย)

$$\text{คะแนนความวิกฤต} = \text{คะแนน A} + \text{คะแนน B} + \text{คะแนน C}$$

5) **การพิจารณาค่าถ่วงน้ำหนัก**

จากค่าคะแนนความวิกฤตแล้ว เพื่อให้ค่าคะแนนดังกล่าวสะท้อนผลกระทบต่อสภาพแวดล้อมโดยรอบ ได้แก่ ผลกระทบด้านสิ่งแวดล้อม ผลกระทบด้านสังคม และผลกระทบด้านเศรษฐกิจ โดยพิจารณาออกมาเป็นทางเลือกต่าง ๆ ตามปัจจัยในการจัดลำดับความวิกฤต โดยได้ทางเลือกค่าความถ่วงน้ำหนักที่เหมาะสม คือ **(Factor A + B + C = 0.4 / 0.2 / 0.4)**

**ผลการจัดลำดับจังหวัดที่มีปัญหาวิกฤตด้านการจัดการขยะมูลฝอย**

จากผลการพิจารณาคัดเลือกแนวทางในการจัดลำดับจังหวัดที่มีปัญหาวิกฤตด้านการจัดการขยะมูลฝอย พบว่า จังหวัดที่มีปัญหาในเรื่องของการจัดการขยะมูลฝอย ตั้งแต่กลางทางจนถึงปลายทาง คือ ตั้งแต่การเก็บขน ไปจนถึงการกำจัด จะต้องพิจารณาให้ครอบคลุมทั้ง 3 ปัจจัย ดังนั้นการเลือกใช้แนว**ทางเลือกที่ 53 (Factor A + B + C = 0.4 / 0.2 / 0.4)** ในการกล่าวถึงจังหวัดที่มีปัญหาวิกฤตด้านการจัดการขยะมูลฝอย น่าจะมีความเหมาะสม กล่าวคือ เป็นจังหวัดที่มีปัญหาในเรื่องของการเก็บขนขยะมูลฝอย การกำจัดขยะมูลฝอยที่ไม่ถูกต้อง และปริมาณขยะมูลฝอยสะสม รายละเอียดดังตารางที่ 12 และภาคผนวก ช

**ตารางที่ 12** จังหวัดที่มีวิกฤตปัญหาด้านการจัดการขยะมูลฝอย

| อันดับที่ | จังหวัดที่มีวิกฤตปัญหาการจัดการขยะมูลฝอย | |
|---|---|---|
| | จังหวัด | คะแนนประเมิน (เต็ม 100 คะแนน) |
| 1 | นครศรีธรรมราช | 81.83 |
| 2 | สมุทรปราการ | 80.00 |
| 3 | ขอนแก่น | 61.38 |
| 4 | กาญจนบุรี | 60.47 |
| 5 | ร้อยเอ็ด | 57.26 |
| 6 | พระนครศรีอยุธยา | 56.94 |
| 7 | ราชบุรี | 55.93 |
| 8 | ปราจีนบุรี | 54.41 |
| 9 | ฉะเชิงเทรา | 53.85 |
| 10 | สุราษฎร์ธานี | 53.30 |
| 11 | นครราชสีมา | 51.23 |
| 12 | ลพบุรี | 49.95 |
| 13 | มหาสารคาม | 49.65 |
| 14 | ชัยภูมิ | 48.53 |
| 15 | อ่างทอง | 48.45 |
| 16 | สิงห์บุรี | 48.35 |
| 17 | บุรีรัมย์ | 46.39 |
| 18 | ตรัง | 45.74 |
| 19 | ชุมพร | 45.58 |
| 20 | เพชรบุรี | 45.54 |
| 21 | ระนอง | 44.21 |
| 22 | ตาก | 43.41 |
| 23 | นครพนม | 42.36 |
| 24 | พะเยา | 42.25 |
| 25 | สระแก้ว | 41.34 |
| 26 | สมุทรสงคราม | 40.36 |

**ตารางที่ 12** จังหวัดที่มีวิกฤตปัญหาด้านการจัดการขยะมูลฝอย (ต่อ – 1)

| อันดับที่ | จังหวัดที่มีวิกฤตปัญหาการจัดการขยะมูลฝอย | |
|---|---|---|
| | จังหวัด | คะแนนประเมิน (เต็ม 100 คะแนน) |
| 27 | เพชรบูรณ์ | 40.61 |
| 28 | ศรีสะเกษ | 39.95 |
| 29 | สุรินทร์ | 39.65 |
| 30 | น่าน | 38.30 |
| 31 | ประจวบคีรีขันธ์ | 38.16 |
| 32 | แพร่ | 37.98 |
| 33 | ปทุมธานี | 37.34 |
| 34 | หนองบัวลำภู | 37.02 |
| 35 | บึงกาฬ | 36.88 |
| 36 | กาฬสินธุ์ | 36.42 |
| 37 | ยโสธร | 33.71 |
| 38 | พิจิตร | 33.35 |
| 39 | พัทลุง | 32.21 |
| 40 | สุพรรณบุรี | 31.35 |
| 41 | กระบี่ | 31.35 |
| 42 | ลำปาง | 31.03 |
| 43 | พังงา | 30.61 |
| 44 | สกลนคร | 30.57 |
| 45 | ชลบุรี (รวม เมืองพัทยา) | 30.45 |
| 46 | อุตรดิตถ์ | 30.39 |
| 47 | อำนาจเจริญ | 28.69 |
| 48 | สตูล | 27.45 |
| 49 | ปัตตานี | 27.26 |
| 50 | ตราด | 26.64 |
| 51 | อุดรธานี | 25.76 |
| 52 | อุบลราชธานี | 25.55 |

**ตารางที่ 12** จังหวัดที่มีวิกฤตปัญหาด้านการจัดการขยะมูลฝอย (ต่อ – 2)

| อันดับที่ | จังหวัดที่มีวิกฤตปัญหาการจัดการขยะมูลฝอย | |
|---|---|---|
| | จังหวัด | คะแนนประเมิน (เต็ม 100 คะแนน) |
| 53 | ชัยนาท | 25.35 |
| 54 | จันทบุรี | 24.30 |
| 55 | เลย | 24.10 |
| 56 | เชียงราย | 23.33 |
| 57 | พิษณุโลก | 23.04 |
| 58 | แม่ฮ่องสอน | 22.65 |
| 59 | สุโขทัย | 22.58 |
| 60 | มุกดาหาร | 22.16 |
| 61 | นครสวรรค์ | 20.84 |
| 62 | นราธิวาส | 20.38 |
| 63 | อุทัยธานี | 20.12 |
| 64 | ระยอง | 18.69 |
| 65 | หนองคาย | 17.77 |
| 66 | นครปฐม | 17.32 |
| 67 | สระบุรี | 14.96 |
| 68 | นครนายก | 14.80 |
| 69 | สงขลา | 14.38 |
| 70 | ลำพูน | 14.38 |
| 71 | เชียงใหม่ | 12.53 |
| 72 | กำแพงเพชร | 10.77 |
| 73 | สมุทรสาคร | 7.86 |
| 74 | ยะลา | 6.43 |
| 75 | ภูเก็ต | 0.60 |
| 76 | นนทบุรี | 0.00 |
| 77 | กทม. | 0.00 |

จากข้อมูลการจัดลำดับวิกฤตด้านการจัดการขยะมูลฝอยของประเทศไทยโดยพิจารณาจากปัจจัยด้านร้อยละ ของปริมาณขยะมูลฝอยที่ถูกนำไปกำจัดแบบไม่ถูกต้อง เทียบกับ ปริมาณขยะมูลฝอยที่ถูกเก็บขนนำไปกำจัด ร้อยละ ปริมาณขยะมูลฝอยที่ไม่ได้รับการบริการเก็บขน เทียบกับ ปริมาณขยะมูลฝอยที่เกิดขึ้น และร้อยละปริมาณขยะมูลฝอยตกค้างในสถานที่กำจัดขยะมูลฝอยที่ไม่ถูกต้อง เทียบกับ ผลรวมปริมาณขยะมูลฝอยตกค้างในสถานที่กำจัดขยะมูลฝอยที่ไม่ถูกต้องในจังหวัดที่มีค่าสูงสุด ซึ่งพบว่าจังหวัดสมุทรปราการมีปริมาณขยะมูลฝอยตกค้างในสถานที่กำจัดขยะมูลฝอยที่ดำเนินการไม่ถูกต้องมากที่สุด

ทั้งนี้ เมื่อพิจารณาจากคะแนนดังกล่าวแล้ว พบว่า จังหวัดที่มีคะแนนสูงที่สุด 5 อันดับ ได้แก่ จังหวัดนครศรีธรรมราชมีคะแนนสูงสุดที่ 81.83 แต้ม รองลงมาคือ จังหวัดสมุทรปราการ (80.00) จังหวัดขอนแก่น (61.38) จังหวัดกาญจนบุรี (60.47) และจังหวัดร้อยเอ็ด (57.26) เป็นต้น ซึ่งรูปแบบของปัญหาที่ส่งผลต่อค่าคะแนนวิกฤตคือ สถานที่กำจัดขยะมูลฝอยที่ดำเนินการไม่ถูกต้อง และปริมาณขยะมูลฝอยที่ตกค้างอยู่ในสถานที่กำจัดขยะมูลฝอยที่ดำเนินการไม่ถูกต้อง ดังนั้น แนวทางการแก้ไขปัญหาควรมุ่งเน้นที่การกำจัดขยะมูลฝอยเก่าที่ตกค้าง รวมทั้งดำเนินการปรับปรุงแก้ไขสถานที่กำจัดขยะมูลฝอยให้ดำเนินการได้อย่างถูกต้อง หรือดำเนินการปิดสถานที่กำจัดขยะมูลฝอยที่มีขนาดเล็กโดยมุ่งเน้นการรวมกลุ่มของพื้นที่นำขยะมูลฝอยไปกำจัดยังสถานที่กำจัดขยะมูลฝอยที่ดำเนินการได้อย่างถูกต้อง

# ภาคผนวก ก

## ข้อมูลการสำรวจขยะมูลฝอยทั่วประเทศ

ภาคผนวก ก ตารางที่ 1 ข้อมูลการสำรวจขยะมูลฝอย 77 จังหวัด ปี 2558

| | | 1 | 2 | 3 | 4 | 5 | 6 | 7 | 8 | 9 | 10 | 11 | 12 | 13 | 14 | 15 | 16 | 17 | 18 | 19 | 20 |
|---|---|---|---|---|---|---|---|---|---|---|---|---|---|---|---|---|---|---|---|---|---|
| | | | | พื้นที่ที่มีการให้บริการ | | | | | | | | | | | | | พื้นที่ที่ไม่มีการให้บริการ | | | | |
| สสภ. | จังหวัด | ปริมาณขยะตกค้าง | ปริมาณขยะที่เกิดขึ้น | จำนวน อปท. ที่มีการให้บริการ | ปริมาณขยะที่เกิดขึ้นใน อปท. พื้นที่ให้บริการ | ปริมาณขยะที่เก็บขนไปกำจัด | ปริมาณขยะที่ถูกนำไปใช้ประโยชน์ | ปริมาณขยะที่ไม่มีการให้บริการ | ปริมาณขยะที่กำจัดไม่ถูกต้อง | ปริมาณขยะที่กำจัดถูกต้อง | การนำไปใช้ประโยชน์ | การนำไปกำจัด | Landfill | Compost | Incinerator | อื่น ๆ | จำนวน อปท. ที่ไม่มีการให้บริการ | ปริมาณขยะที่เกิดขึ้นใน อปท. พื้นที่ไม่ให้บริการ | ปริมาณขยะที่ถูกนำไปใช้ประโยชน์ | ปริมาณขยะที่กำจัดไม่ถูกต้อง | ปริมาณขยะที่ถูกนำไปใช้ประโยชน์ (5)+(9)+(17) |
| | | (ตัน) | (ตัน/ปี) | (แห่ง) | (ตัน/ปี) | (ตัน/ปี) | (ตัน/ปี) | (ตัน/ปี) | (ตัน/ปี) | (ตัน/ปี) | (ตัน/ปี) | (ตัน/ปี) | (ตัน/ปี) | (ตัน/ปี) | (ตัน/ปี) | (ตัน/ปี) | (แห่ง) | (ตัน/ปี) | (ตัน/ปี) | (ตัน/ปี) | (ตัน/ปี) |
| 1 | เชียงใหม่ | 15,572.22 | 602,875.71 | 149.00 | 492,738.74 | 320,194.19 | 172,544.55 | – | 67,192.77 | 253,001.41 | 456.25 | 252,545.16 | 252,545.16 | – | – | – | 61.00 | 110,136.98 | 25,875.68 | 84,261.30 | 198,876.48 |
| | เชียงราย | 10,325.12 | 430,828.16 | 62.00 | 213,276.67 | 155,251.33 | 58,025.35 | – | 50,107.82 | 105,143.51 | 784.75 | 104,358.76 | 103,014.19 | – | 1,344.57 | – | 81.00 | 217,551.49 | 31,531.61 | 186,019.88 | 90,341.70 |
| | แม่ฮ่องสอน | 732.30 | 79,911.20 | 25.00 | 48,383.47 | 26,444.31 | 21,939.16 | – | 9,742.83 | 16,701.48 | – | 16,701.48 | 13,404.27 | – | 3,297.21 | – | 24.00 | 31,527.73 | 7,566.66 | 23,961.08 | 29,505.82 |
| | ลำพูน | 782.25 | 146,637.67 | 31.00 | 90,078.35 | 60,573.82 | 22,075.88 | 7,428.65 | 8,518.27 | 52,055.55 | – | 52,055.55 | 48,405.55 | – | 3,650.00 | – | 26.00 | 56,559.32 | 9,186.13 | 47,373.19 | 31,262.01 |
| รวม | 4 | 27,411.89 | 1,260,252.74 | 267.00 | 844,477.23 | 562,463.64 | 274,584.94 | 7,428.65 | 135,561.69 | 426,901.95 | 1,241.00 | 425,660.95 | 417,369.17 | – | 8,291.78 | – | 192.00 | 415,775.52 | 74,160.07 | 341,615.44 | 349,986.01 |
| 2 | ลำปาง | 70,206.00 | 316,185.06 | 71.0 | 255,198.90 | 183,834.47 | 64,103.24 | 7,261.19 | 112,821.41 | 71,013.06 | – | 71,013.06 | 71,013.06 | – | – | – | 32.00 | 60,986.16 | 2,806.85 | 58,179.31 | 68,910.09 |
| | พะเยา | 20,400.00 | 180,540.77 | 46.0 | 132,580.85 | 89,744.19 | 41,081.83 | 1,754.83 | 81,531.69 | 8,212.50 | - | 8,212.50 | 8,212.50 | - | - | - | 25.00 | 47,959.92 | 7,650.77 | 40,309.16 | 49,732.60 |
| | แพร่ | 26,384.40 | 163,846.14 | 69.0 | 138,084.58 | 104,864.50 | 26,511.38 | 6,708.70 | 87,037.90 | 17,826.60 | – | 17,826.60 | 17,826.60 | – | – | – | 14.00 | 25,761.56 | 3,354.53 | 22,407.03 | 29,865.91 |
| | สุโขทัย | 45,909.90 | 211,140.94 | 59.0 | 151,527.32 | 100,664.61 | 45,398.17 | 5,464.54 | 37,744.65 | 62,919.96 | - | 62,919.96 | 62,919.96 | - | - | - | 31.00 | 59,613.62 | 821.25 | 58,792.37 | 49,719.42 |
| รวม | 4 | 162,900.30 | 871,712.91 | 245.00 | 677,391.65 | 479,107.76 | 177,094.63 | 21,189.25 | 319,135.64 | 159,972.12 | – | 159,972.12 | 159,972.12 | – | – | – | 102.00 | 194,321.26 | 14,633.40 | 179,687.86 | 198,228.03 |
| 3 | พิษณุโลก | 21,016.00 | 338,300.98 | 33.00 | 169,569.37 | 101,491.90 | 68,077.47 | – | 31,517.75 | 69,974.15 | – | 69,974.15 | 18,012.75 | – | – | 51,961.40 | 69.00 | 168,731.61 | 13,837.15 | 154,894.46 | 81,914.62 |
| | น่าน | 10,475.00 | 165,337.70 | 33.00 | 67,608.95 | 39,478.40 | 19,680.80 | 8,449.75 | 24,805.40 | 14,673.00 | – | 14,673.00 | 14,673.00 | – | – | – | 66.00 | 97,728.75 | 25,283.55 | 72,445.20 | 48,964.35 |
| | พิจิตร | 36,957.00 | 197,669.40 | 44.00 | 101,159.75 | 56,253.80 | 26,531.49 | 18,374.47 | 28,951.80 | 27,302.00 | – | 27,302.00 | 27,302.00 | – | – | – | 57.00 | 96,509.65 | 10,796.70 | 85,712.95 | 38,828.19 |
| | อุตรดิตถ์ | – | 176,820.60 | 51.00 | 126,571.05 | 77,212.10 | 39,277.65 | 10,081.30 | 45,493.60 | 31,718.50 | – | 31,718.50 | 28,068.50 | – | 3,650.00 | – | 28.00 | 50,249.55 | 6,194.05 | 44,055.50 | 46,971.70 |
| รวม | 4 | 68,448.00 | 878,128.68 | 161.00 | 464,909.12 | 274,436.20 | 153,567.41 | 36,905.52 | 130,768.55 | 143,667.65 | – | 143,667.65 | 88,056.25 | – | 3,650.00 | 51,961.40 | 220.00 | 413,219.56 | 56,111.45 | 357,108.11 | 216,678.86 |
| 4 | นครสวรรค์ | 18,942.00 | 412,902.60 | 71.00 | 273,826.65 | 184,040.30 | 89,786.35 | – | 62,203.30 | 121,837.00 | – | 121,837.00 | 119,099.50 | – | – | 2,737.50 | 71.00 | 139,075.95 | – | 139,075.95 | 89,786.35 |
| | ตาก | 126,195.75 | 233,519.00 | 47.00 | 188,457.80 | 137,605.00 | 50,852.80 | – | 127,385.00 | 10,220.00 | – | 10,220.00 | – | – | 3,285.00 | 6,935.00 | 21.00 | 45,061.20 | – | 45,061.20 | 48,384.73 |
| | กำแพงเพชร | 1,704.00 | 256,739.86 | 46.00 | 150,586.78 | 95,338.00 | 55,248.78 | – | 5,840.00 | 89,498.00 | – | 89,498.00 | 55,188.00 | – | – | 34,310.00 | 43.00 | 106,153.09 | – | 106,153.09 | 55,247.64 |
| | อุทัยธานี | 2,403.00 | 115,181.00 | 23.00 | 46,636.84 | 31,390.00 | 15,246.84 | – | 6,387.50 | 25,002.50 | – | 25,002.50 | 23,542.50 | – | – | 1,460.00 | 40.00 | 68,544.16 | – | 68,544.16 | 15,245.15 |
| รวม | 4 | 149,244.75 | 1,018,342.46 | 187.00 | 659,508.06 | 448,373.30 | 211,134.76 | – | 201,815.80 | 246,557.50 | – | 246,557.50 | 197,830.00 | – | 3,285.00 | 45,442.50 | 175.00 | 358,834.39 | – | 358,834.39 | 208,663.88 |
| 5 | นครปฐม | 131,342.54 | 394,309.50 | 104.00 | 376,862.50 | 315,301.60 | 61,560.90 | – | 97,725.10 | 217,576.50 | – | 217,576.50 | 217,576.50 | – | – | – | 12.00 | 17,447.00 | – | 17,447.00 | 61,560.90 |
| | สุพรรณบุรี | 87,306.24 | 321,371.55 | 60.00 | 175,061.30 | 126,146.46 | 48,914.84 | – | 61,672.86 | 64,473.60 | 5,694.00 | 58,779.60 | 58,779.60 | – | – | – | 66.00 | 146,310.25 | – | 146,310.25 | 54,608.84 |
| | ชัยนาท | 132,590.41 | 129,691.80 | 42.00 | 102,805.90 | 47,818.65 | 54,987.25 | – | 20,465.55 | 27,353.10 | – | 27,353.10 | 27,353.10 | – | – | – | 17.00 | 26,885.90 | – | 26,885.90 | 54,987.25 |
| | สมุทรสาคร | 30,000.00 | 346,877.75 | 35.00 | 343,527.05 | 285,893.55 | 57,633.50 | – | 48,180.00 | 237,713.55 | 3,109.80 | 234,603.75 | 234,603.75 | – | – | – | 2.00 | 3,350.70 | – | 3,350.70 | 60,743.30 |
| รวม | 4 | 381,239.19 | 1,192,250.60 | 241.00 | 998,256.75 | 775,160.26 | 223,096.49 | – | 228,043.51 | 547,116.75 | 8,803.80 | 538,312.95 | 538,312.95 | – | – | – | 97.00 | 193,993.85 | – | 193,993.85 | 231,900.29 |
| 6 | นนทบุรี | – | 592,827.27 | 45.00 | 592,827.27 | 475,021.95 | 117,805.32 | – | – | 475,021.95 | – | 475,021.95 | 475,021.95 | – | – | – | – | – | – | – | 117,805.32 |
| | สมุทรปราการ | 1,300,000.00 | 747,777.73 | 48.00 | 747,777.73 | 613,320.45 | 134,457.28 | – | 613,320.45 | – | – | – | – | – | – | – | – | – | – | – | 134,457.28 |
| | ปทุมธานี | 116,296.00 | 580,576.53 | 63.00 | 578,751.53 | 510,126.18 | 68,625.35 | – | 429,778.73 | 80,347.45 | – | 80,347.45 | 1,168.00 | – | – | 79,179.45 | 1.00 | 1,825.00 | – | 1,825.00 | 68,625.35 |
| | พระนครศรีอยุธยา | 486,714.00 | 418,863.42 | 119.00 | 377,657.88 | 307,906.70 | 69,751.18 | – | 307,906.70 | – | – | – | – | – | – | – | 38.00 | 41,205.53 | – | 41,205.53 | 69,751.18 |
| | อ่างทอง | 98,550.90 | 103,380.11 | 42.00 | 75,382.15 | 59,628.43 | 15,753.72 | – | 59,628.43 | – | – | – | – | – | – | – | 22.00 | 27,997.96 | – | 27,997.96 | 15,753.72 |
| | สิงห์บุรี | 13,200.00 | 90,714.91 | 19.00 | 54,834.73 | 36,018.20 | 18,652.84 | 163.70 | 36,018.20 | – | – | – | – | – | – | – | 22.00 | 35,880.17 | – | 35,880.17 | 18,652.84 |
| รวม | 6 | 2,014,760.90 | 2,534,139.96 | 336.00 | 2,427,231.30 | 2,002,021.92 | 425,045.69 | 163.70 | 1,446,652.52 | 555,369.40 | – | 555,369.40 | 476,189.95 | – | – | 79,179.45 | 83.00 | 106,908.66 | – | 106,908.66 | 425,045.69 |
| 7 | สระบุรี | 81,780.00 | 248,587.75 | 92.00 | 227,246.76 | 203,153.76 | 24,093.00 | – | 54,495.06 | 148,658.70 | 949.00 | 147,709.70 | 27,444.37 | – | – | 120,265.33 | 16.00 | 21,341.00 | – | 21,341.00 | 25,542.00 |
| | เพชรบูรณ์ | 118,232.00 | 380,871.53 | 70.00 | 260,089.40 | 174,057.55 | 34,396.49 | 51,635.35 | 121,497.55 | 52,560.00 | – | 52,560.00 | 41,975.00 | – | – | 10,585.00 | 57.00 | 120,782.14 | – | 120,782.14 | 35,596.49 |
| | ลพบุรี | 274,534.00 | 298,672.31 | 64.00 | 212,093.19 | 159,883.44 | 52,209.75 | – | 142,728.44 | 17,155.00 | – | 17,155.00 | 17,155.00 | – | – | – | 61.00 | 86,579.12 | – | 86,579.12 | 45,883.14 |
| | นครนายก | 35,522.00 | 93,570.36 | 26.00 | 62,269.15 | 41,617.30 | 20,651.85 | – | 7,300.00 | 34,317.30 | 292.00 | 34,025.30 | – | – | – | 34,025.30 | 19.00 | 31,301.22 | – | 31,301.22 | 20,721.15 |
| | ปราจีนบุรี | 318,962.00 | 167,698.69 | 46.00 | 121,973.59 | 114,861.85 | 7,111.74 | – | 112,401.75 | 2,460.10 | 131.40 | 2,328.70 | – | – | – | 2,328.70 | 23.00 | 45,725.10 | – | 45,725.10 | 7,243.14 |
| รวม | 5 | 829,030.00 | 1,189,400.65 | 298.00 | 883,672.09 | 693,573.90 | 138,462.83 | 51,635.35 | 438,422.81 | 255,151.10 | 1,372.40 | 253,778.70 | 86,574.37 | – | – | 167,204.33 | 176.00 | 305,728.56 | – | 305,728.56 | 134,985.93 |
| 8 | ราชบุรี | 375,099.16 | 293,868.80 | 62.00 | 191,734.50 | 173,528.30 | 18,206.20 | – | 162,421.35 | 11,106.95 | 65.70 | 11,041.25 | 11,041.25 | – | – | – | 49.00 | 102,134.30 | – | 102,134.30 | 17,092.95 |
| | กาญจนบุรี | 463,475.72 | 250,495.85 | 68.00 | 140,736.70 | 133,257.85 | 7,478.85 | – | 124,746.05 | 8,511.80 | 443.11 | 8,068.69 | 1,504.90 | – | 6,563.80 | – | 54.00 | 109,759.15 | – | 109,759.15 | 7,921.96 |
| | สมุทรสงคราม | – | 58,854.32 | 32.00 | 54,912.32 | 54,651.45 | 260.87 | – | 54,651.45 | – | – | – | – | – | – | – | 3.00 | 3,942.00 | – | 3,942.00 | 260.87 |
| | เพชรบุรี | 230,500.00 | 174,828.80 | 52.00 | 132,401.20 | 125,052.65 | 7,348.55 | – | 108,627.65 | 16,425.00 | 459.90 | 15,965.10 | – | – | 15,965.10 | – | 32.00 | 42,427.60 | – | 42,427.60 | 7,809.91 |
| | ประจวบคีรีขันธ์ | 257,445.00 | 194,543.57 | 38.00 | 152,116.67 | 132,458.50 | 19,658.17 | – | 85,683.75 | 46,774.75 | 751.54 | 46,023.22 | 43,241.55 | – | 1,814.42 | 967.25 | 22.00 | 42,426.90 | – | 42,426.90 | 20,409.71 |
| รวม | 5 | 1,326,519.88 | 972,591.33 | 252.00 | 671,901.38 | 618,948.75 | 52,952.63 | – | 536,130.25 | 82,818.50 | 1,720.25 | 81,098.26 | 55,787.70 | – | 24,343.31 | 967.25 | 160.00 | 300,689.95 | – | 300,689.95 | 53,495.39 |
| 9 | อุดรธานี | 19,176.09 | 612,968.66 | 141.00 | 524,974.71 | 278,422.00 | 246,552.71 | – | 155,216.25 | 123,205.75 | 10,950.00 | 112,255.75 | 112,255.75 | – | – | – | 39.00 | 87,993.94 | 105.85 | 87,888.09 | 257,608.56 |
| | หนองคาย | 15,838.20 | 185,638.62 | 65.00 | 182,329.07 | 115,945.90 | 66,383.17 | – | 49,066.95 | 66,878.95 | 4,745.00 | 62,133.95 | 40,598.95 | – | – | 21,535.00 | 2.00 | 3,309.54 | – | 3,309.54 | 71,128.17 |
| | เลย | 5,444.25 | 230,171.39 | 76.00 | 191,708.10 | 121,577.85 | 70,130.25 | – | 62,590.20 | 58,987.65 | 730.00 | 58,257.65 | 48,351.55 | – | – | 9,906.10 | 24.00 | 38,463.28 | – | 38,463.28 | 70,860.25 |
| | นครพนม | 99,904.29 | 245,732.34 | 73.00 | 187,897.60 | 99,115.75 | 88,781.85 | – | 88,351.90 | 10,763.85 | 365.00 | 10,398.85 | 1,189.90 | – | – | 9,208.95 | 30.00 | 57,834.74 | 7.30 | 57,827.44 | 89,154.15 |
| | สกลนคร | 25,816.35 | 409,759.60 | 64.00 | 220,993.22 | 108,704.30 | 112,288.92 | – | 55,885.15 | 52,819.15 | – | 52,819.15 | 52,819.15 | – | – | – | 76.00 | 188,766.37 | 3,076.95 | 185,689.42 | 115,365.87 |
| | บึงกาฬ | 13,785.06 | 144,777.70 | 52.00 | 129,530.02 | 71,065.50 | 58,464.52 | – | 61,028.00 | 10,037.50 | – | 10,037.50 | 10,037.50 | – | – | – | 7.00 | 15,247.68 | 438.39 | 14,809.29 | 58,902.91 |
| รวม | 6 | 179,964.24 | 1,829,048.30 | 471.00 | 1,437,432.74 | 794,831.30 | 642,601.44 | – | 472,138.45 | 322,692.85 | 16,790.00 | 305,902.85 | 265,252.80 | – | – | 40,650.05 | 178.00 | 391,615.56 | 3,628.49 | 387,987.08 | 663,019.93 |
| 10 | ขอนแก่น | 754,904.00 | 682,514.91 | 171.00 | 569,918.68 | 387,305.15 | 182,613.53 | – | 337,435.20 | 49,869.95 | – | 49,869.95 | 49,869.95 | – | – | – | 53.00 | 112,596.23 | – | 112,596.23 | 182,613.53 |

ภาคผนวก ก ตารางที่ 1 ข้อมูลการสำรวจขยะมูลฝอย 77 จังหวัด ปี 2558

| | | 1 | 2 | 3 | 4 | 5 | 6 | 7 | 8 | 9 | 10 | 11 | 12 | 13 | 14 | 15 | 16 | 17 | 18 | 19 | 20 |
|---|---|---|---|---|---|---|---|---|---|---|---|---|---|---|---|---|---|---|---|---|---|
| | | | | พื้นที่ที่มีการให้บริการ | | | | | | | | | | | | | พื้นที่ที่ไม่มีการให้บริการ | | | | |
| สสภ. | จังหวัด | ปริมาณขยะตกค้าง | ปริมาณขยะที่เกิดขึ้น | จำนวน อปท. ที่มีการให้บริการ | ปริมาณขยะที่เกิดขึ้นใน อปท. พื้นที่ให้บริการ | ปริมาณขยะที่เก็บขนไปกำจัด | ปริมาณขยะที่ถูกนำไปใช้ประโยชน์ | ปริมาณขยะที่ไม่มีการให้บริการ | ปริมาณขยะที่กำจัดไม่ถูกต้อง | ปริมาณขยะที่กำจัดถูกต้อง | การนำไปใช้ประโยชน์ | การนำไปกำจัด | Landfill | Compost | Incinerator | อื่น ๆ | จำนวน อปท. ที่ไม่มีการให้บริการ | ปริมาณขยะที่เกิดขึ้นใน อปท. พื้นที่ไม่ให้บริการ | ปริมาณขยะที่ถูกนำไปใช้ประโยชน์ | ปริมาณขยะที่กำจัดไม่ถูกต้อง | ปริมาณขยะที่ถูกนำไปใช้ประโยชน์ (5)+(9)+(17) |
| | | (ตัน) | (ตัน/ปี) | (แห่ง) | (ตัน/ปี) | (ตัน/ปี) | (ตัน/ปี) | (ตัน/ปี) | (ตัน/ปี) | (ตัน/ปี) | (ตัน/ปี) | (ตัน/ปี) | (ตัน/ปี) | (ตัน/ปี) | (ตัน/ปี) | (ตัน/ปี) | (แห่ง) | (ตัน/ปี) | (ตัน/ปี) | (ตัน/ปี) | (ตัน/ปี) |
| | มหาสารคาม | 138,688.00 | 331,415.96 | 65.00 | 181,462.36 | 93,169.90 | 88,292.46 | – | 84,636.20 | 8,533.70 | – | 8,533.70 | 8,533.70 | – | – | – | 77.00 | 149,953.61 | 1,371.31 | 148,582.30 | 88,517.64 |
| | กาฬสินธุ์ | 29,502.00 | 358,918.50 | 95.00 | 254,217.39 | 133,228.65 | 120,988.74 | – | 98,842.00 | 34,386.65 | 3,748.55 | 30,638.10 | 30,638.10 | – | – | – | 56.00 | 104,701.11 | 2,146.20 | 102,554.91 | 126,883.49 |
| | ชัยภูมิ | 84,010.00 | 396,644.01 | 92.00 | 268,159.97 | 161,118.03 | 99,668.28 | 7,373.66 | 157,468.03 | 3,650.00 | – | 3,650.00 | 3,650.00 | – | – | – | 50.00 | 128,484.04 | – | 128,484.04 | 108,705.68 |
| | หนองบัวลำภู | 21,782.00 | 181,623.90 | 46.00 | 135,950.29 | 67,087.25 | 68,863.04 | – | 52,523.75 | 14,563.50 | – | 14,563.50 | 14,563.50 | – | – | – | 21.00 | 45,673.61 | – | 45,673.61 | 33,542.39 |
| รวม | 5 | 1,028,886.00 | 1,951,117.28 | 469.00 | 1,409,708.68 | 841,908.97 | 560,426.05 | 7,373.66 | 730,905.17 | 111,003.80 | 3,748.55 | 107,255.25 | 107,255.25 | – | – | – | 257.00 | 541,408.60 | 3,517.51 | 537,891.09 | 540,262.74 |
| 11 | นครราชสีมา | 521,833.60 | 837,032.60 | 144.00 | 473,554.65 | 413,012.10 | 43,257.25 | 17,285.31 | 269,256.85 | 143,755.25 | – | 143,755.25 | 68,437.50 | 38,564.08 | 36,753.68 | – | 189.00 | 363,477.95 | – | 363,477.95 | 43,257.25 |
| | สุรินทร์ | 10,805.30 | 475,077.56 | 21.00 | 72,338.16 | 53,097.00 | 12,262.36 | 6,978.80 | 29,295.35 | 23,801.65 | – | 23,801.65 | 23,801.65 | – | – | – | 151.00 | 402,739.40 | 876.00 | 401,863.40 | 13,138.36 |
| | บุรีรัมย์ | 57,873.53 | 569,184.83 | 55.00 | 192,306.24 | 133,174.29 | 58,467.52 | 664.43 | 107,770.29 | 25,404.00 | – | 25,404.00 | 25,404.00 | – | – | – | 153.00 | 376,878.59 | – | 376,878.59 | 58,467.52 |
| | ศรีสะเกษ | 67,144.20 | 504,508.44 | 40.00 | 120,038.30 | 73,420.21 | 42,783.33 | 3,834.76 | 41,285.61 | 32,134.60 | 601.81 | 31,532.79 | 18,430.49 | 11,058.30 | – | 2,044.00 | 176.00 | 384,470.14 | – | 384,470.14 | 43,385.15 |
| รวม | 4 | 657,656.63 | 2,385,803.43 | 260.00 | 858,237.35 | 672,703.60 | 156,770.45 | 28,763.30 | 447,608.10 | 225,095.50 | 601.81 | 224,493.69 | 136,073.64 | 49,622.37 | 36,753.68 | 2,044.00 | 669.00 | 1,527,566.08 | 876.00 | 1,526,690.08 | 158,248.26 |
| 12 | อุบลราชธานี | 81,745.00 | 427,957.58 | 107.00 | 237,807.18 | 199,669.45 | 33,985.60 | 4,152.13 | 69,670.32 | 129,999.13 | – | 129,999.13 | 127,750.73 | – | – | 2,248.40 | 131.00 | 190,150.40 | – | 190,150.40 | 33,985.60 |
| | อำนาจเจริญ | 41,038.00 | 98,980.70 | 36.00 | 64,050.20 | 57,246.60 | 5,234.10 | 1,569.50 | 28,696.30 | 28,550.30 | – | 28,550.30 | 26,250.80 | – | 1,460.00 | 839.50 | 27.00 | 34,930.50 | – | 34,930.50 | 5,234.10 |
| | ยโสธร | 41,790.65 | 87,983.48 | 61.00 | 60,984.43 | 54,047.53 | 5,203.57 | 1,733.33 | 34,981.60 | 19,065.93 | – | 19,065.93 | 16,784.68 | – | – | 2,281.25 | 26.00 | 26,999.05 | – | 26,999.05 | 5,203.57 |
| | มุกดาหาร | 38,301.00 | 65,356.90 | 25.00 | 42,617.40 | 39,153.55 | 3,285.00 | 178.85 | 13,676.55 | 25,477.00 | – | 25,477.00 | 25,477.00 | – | – | – | 29.00 | 22,739.50 | – | 22,739.50 | 3,285.00 |
| | ร้อยเอ็ด | 176,522.02 | 331,861.65 | 71.00 | 136,539.20 | 123,092.60 | 12,490.30 | 956.30 | 123,092.60 | – | – | – | – | – | – | – | 132.00 | 195,322.45 | – | 195,322.45 | 12,490.30 |
| รวม | 5 | 379,396.67 | 1,012,140.31 | 300.00 | 541,998.41 | 473,209.73 | 60,198.57 | 8,590.11 | 270,117.37 | 203,092.36 | – | 203,092.36 | 196,263.21 | – | 1,460.00 | 5,369.15 | 345.00 | 470,141.90 | – | 470,141.90 | 60,198.57 |
| 13 | ชลบุรี (รวม เมืองพัทย | 314,770.00 | 907,884.66 | 85.00 | 882,614.79 | 798,809.80 | 79,607.49 | 4,197.50 | 401,689.80 | 397,120.00 | – | 397,120.00 | 387,995.00 | – | 9,125.00 | – | 13.00 | 25,269.87 | – | 25,269.87 | 79,607.49 |
| | ระยอง | 35,640.00 | 354,919.20 | 67.00 | 354,919.20 | 283,659.75 | 60,206.99 | 11,052.46 | 120,340.50 | 163,319.25 | 730.00 | 162,589.25 | 135,323.75 | 7,665.00 | 1,095.00 | 18,505.50 | – | – | – | – | 60,936.99 |
| | ตราด | 80,247.00 | 97,715.20 | 30.00 | 80,984.20 | 62,400.40 | 18,583.80 | – | 32,360.90 | 30,039.50 | – | 30,039.50 | 19,381.50 | – | 365.00 | 10,293.00 | 13.00 | 16,731.00 | – | 16,731.00 | 18,583.80 |
| | จันทบุรี | 77,105.00 | 220,843.93 | 61.00 | 189,282.49 | 128,896.10 | 21,520.51 | 38,865.88 | 50,118.15 | 78,777.95 | – | 78,777.95 | 7,164.95 | – | – | 71,613.00 | 21.00 | 31,561.44 | – | 31,561.44 | 21,520.51 |
| | ฉะเชิงเทรา | 261,500.00 | 314,406.09 | 65.00 | 221,357.28 | 162,965.20 | 35,349.63 | 23,042.45 | 156,541.20 | 6,424.00 | – | 6,424.00 | 6,424.00 | – | – | – | 43.00 | 93,048.81 | – | 93,048.81 | 35,349.63 |
| | สระแก้ว | 91,781.00 | 196,106.11 | 32.00 | 120,616.07 | 71,649.50 | 48,966.57 | – | 55,224.50 | 16,425.00 | – | 16,425.00 | 16,425.00 | – | – | – | 33.00 | 75,490.04 | – | 75,490.04 | 48,966.57 |
| รวม | 6 | 861,043.00 | 2,091,875.19 | 340.00 | 1,849,774.04 | 1,508,380.75 | 264,235.00 | 77,158.29 | 816,275.05 | 692,105.70 | 730.00 | 691,375.70 | 572,714.20 | 7,665.00 | 10,585.00 | 100,411.50 | 123.00 | 242,101.15 | – | 242,101.15 | 264,965.00 |
| 14 | สุราษฎร์ธานี | 259,588.05 | 391,036.80 | 74.00 | 266,012.00 | 230,233.97 | 35,778.03 | – | 224,028.97 | 6,205.00 | – | 6,205.00 | 6,205.00 | – | – | – | 63.00 | 125,024.80 | – | 125,024.80 | 35,778.03 |
| | ชุมพร | 122,007.30 | 133,221.35 | 44.00 | 66,459.20 | 63,407.80 | 3,051.40 | – | 52,749.80 | 10,658.00 | – | 10,658.00 | 10,658.00 | – | – | – | 34.00 | 66,762.15 | – | 66,762.15 | 3,051.40 |
| | นครศรีธรรมราช | 1,114,591.20 | 400,604.36 | 105.00 | 212,257.38 | 188,872.90 | 23,384.48 | – | 180,032.60 | 8,840.30 | – | 8,840.30 | 8,840.30 | – | – | – | 79.00 | 188,346.98 | – | 188,346.98 | 23,384.48 |
| | ระนอง | 26,003.40 | 72,649.60 | 17.00 | 51,319.00 | 47,103.25 | 4,215.75 | – | 47,103.25 | – | – | – | – | – | – | – | 13.00 | 21,330.60 | – | 21,330.60 | 4,215.75 |
| รวม | 4 | 1,522,189.95 | 997,512.11 | 240.00 | 596,047.58 | 529,617.92 | 66,429.66 | – | 503,914.62 | 25,703.30 | – | 25,703.30 | 25,703.30 | – | – | – | 189.00 | 401,464.53 | – | 401,464.53 | 66,429.66 |
| 15 | ภูเก็ต | – | 271,560.00 | 18.00 | 271,560.00 | 242,173.85 | 29,386.15 | – | 3,650.00 | 238,523.85 | – | 238,523.85 | – | – | 238,523.85 | – | – | – | – | – | 29,386.15 |
| | ตรัง | 163,080.00 | 242,670.25 | 57.00 | 168,849.00 | 78,923.95 | 88,476.00 | 1,449.05 | 71,193.25 | 7,730.70 | – | 7,730.70 | 7,730.70 | – | – | – | 42.00 | 73,821.25 | – | 73,821.25 | 88,476.00 |
| | พังงา | 194,289.74 | 110,021.95 | 44.00 | 101,689.00 | 70,157.75 | 31,531.26 | – | 40,540.55 | 29,617.20 | 467.20 | 29,150.00 | 28,449.20 | 408.80 | 109.50 | 182.50 | 7.00 | 8,332.95 | – | 8,332.95 | 31,998.46 |
| | สตูล | 38,407.00 | 112,631.70 | 38.00 | 105,368.20 | 52,702.35 | 49,796.95 | 2,868.90 | 32,240.45 | 20,461.90 | 657.00 | 19,804.90 | 19,804.90 | – | – | – | 2.00 | 7,263.50 | – | 7,263.50 | 50,453.95 |
| | กระบี่ | 192,146.00 | 203,440.05 | 45.00 | 164,129.55 | 117,048.20 | 47,081.35 | – | 63,119.45 | 53,928.75 | 547.50 | 53,381.25 | 53,381.25 | – | – | – | 16.00 | 39,310.50 | – | 39,310.50 | 47,628.85 |
| รวม | 5 | 587,922.74 | 940,323.95 | 202.00 | 811,595.75 | 561,006.10 | 246,271.71 | 4,317.95 | 210,743.70 | 350,262.40 | 1,671.70 | 348,590.70 | 109,366.05 | 408.80 | 238,633.35 | 182.50 | 67.00 | 128,728.20 | – | 128,728.20 | 247,943.41 |
| 16 | สงขลา | 95,788.26 | 592,824.99 | 73.00 | 475,783.98 | 245,827.50 | 229,956.48 | – | 45,990.00 | 199,837.50 | – | 199,837.50 | 109,873.30 | – | 78,504.20 | 1,460.00 | 67.00 | 117,041.01 | – | 117,041.01 | 229,956.48 |
| | ปัตตานี | 96,991.20 | 233,707.00 | 65.00 | 162,531.18 | 86,848.53 | 75,682.65 | – | 39,482.48 | 47,366.05 | – | 47,366.05 | 47,366.05 | – | – | – | 48.00 | 71,175.82 | – | 71,175.82 | 75,682.65 |
| | นราธิวาส | 53,739.60 | 310,831.67 | 39.00 | 199,360.47 | 61,268.90 | 138,091.57 | – | 17,702.50 | 43,566.40 | – | 43,566.40 | 43,566.40 | – | – | – | 49.00 | 111,471.20 | – | 111,471.20 | 138,091.57 |
| | ยะลา | 14,718.00 | 200,257.76 | 46.00 | 166,605.13 | 72,645.95 | 93,959.18 | – | 4,745.00 | 67,900.95 | – | 67,900.95 | 67,900.95 | – | – | – | 17.00 | 33,652.64 | – | 33,652.64 | 93,959.18 |
| | พัทลุง | 48,430.59 | 190,946.10 | 48.00 | 129,312.20 | 64,955.40 | 64,356.80 | – | 39,405.40 | 25,550.00 | – | 25,550.00 | 12,775.00 | – | – | 12,775.00 | 25.00 | 61,633.90 | 2,372.50 | 59,261.40 | 66,703.75 |
| รวม | 5 | 309,667.65 | 1,528,567.53 | 271.00 | 1,133,592.95 | 531,546.28 | 602,046.67 | – | 147,325.38 | 384,220.90 | – | 384,220.90 | 291,481.70 | – | 78,504.20 | 14,235.00 | 206.00 | 394,974.57 | 2,372.50 | 392,602.07 | 604,393.62 |
| รม 76 จังหวั | 76 | 10,486,281.79 | 22,653,207.43 | 4,540.00 | 16,265,735.08 | 11,767,290.37 | 4,254,918.94 | 243,525.77 | 7,154,224.03 | 4,613,610.47 | 47,393.51 | 4,566,216.96 | 3,592,760.86 | 57,696.17 | 405,506.31 | 507,647.13 | 3,236.00 | 6,387,472.34 | 155,299.41 | 6,232,172.93 | 4,457,611.86 |
| | กทม. | – | 4,201,150.00 | 1.00 | 4,201,150.00 | 3,723,000.00 | 478,150.00 | – | – | 3,723,000.00 | | 3,723,000.00 | 3,285,000.00 | 438,000.00 | | | | – | | | 478,150.00 |
| รม 77 จังหวั | 77 | 10,486,281.79 | 26,854,357.43 | 4,541.00 | 20,466,885.08 | 15,490,290.37 | 4,733,068.94 | 243,525.77 | 7,154,224.03 | 8,336,610.47 | 47,393.51 | 8,289,216.96 | 6,877,760.86 | 495,696.17 | 405,506.31 | 507,647.13 | 3,236.00 | 6,387,472.34 | 155,299.41 | 6,232,172.93 | 4,935,761.86 |

| | | 1 | 2 | 3 | 4 | 5 | 6 | 7 | 8 | 9 | 10 | 11 | 12 | 13 | 14 | 15 | 16 | 17 | 18 | 19 | 20 |
|---|---|---|---|---|---|---|---|---|---|---|---|---|---|---|---|---|---|---|---|---|---|
| | | | | พื้นที่ที่มีการให้บริการ | | | | | | | | | | | | | พื้นที่ที่ไม่มีการให้บริการ | | | | |
| สสภ. | จังหวัด | ปริมาณขยะตกค้าง | ปริมาณขยะที่เกิดขึ้น | จำนวน อปท. ที่มีการให้บริการ | ปริมาณขยะที่เกิดขึ้นใน อปท. พื้นที่ให้บริการ | ปริมาณขยะที่เก็บขนไปกำจัด | ปริมาณขยะที่ถูกนำไปใช้ประโยชน์ | ปริมาณขยะที่ไม่มีการให้บริการ | ปริมาณขยะที่กำจัดไม่ถูกต้อง | ปริมาณขยะที่กำจัดถูกต้อง | การนำไปใช้ประโยชน์ | การนำไปกำจัด | Landfill | Compost | Incinerator | อื่น ๆ | จำนวน อปท. ที่ไม่มีการให้บริการ | ปริมาณขยะที่เกิดขึ้นใน อปท. พื้นที่ไม่ให้บริการ | ปริมาณขยะที่ถูกนำไปใช้ประโยชน์ | ปริมาณขยะที่กำจัดไม่ถูกต้อง | ปริมาณขยะที่ถูกนำไปใช้ประโยชน์ (5)+(9)+(17) |
| | | (ตัน) | (ตัน/ปี) | (แห่ง) | (ตัน/ปี) | (ตัน/ปี) | (ตัน/ปี) | (ตัน/ปี) | (ตัน/ปี) | (ตัน/ปี) | (ตัน/ปี) | (ตัน/ปี) | (ตัน/ปี) | (ตัน/ปี) | (ตัน/ปี) | (ตัน/ปี) | (แห่ง) | (ตัน/ปี) | (ตัน/ปี) | (ตัน/ปี) | (ตัน/ปี) |

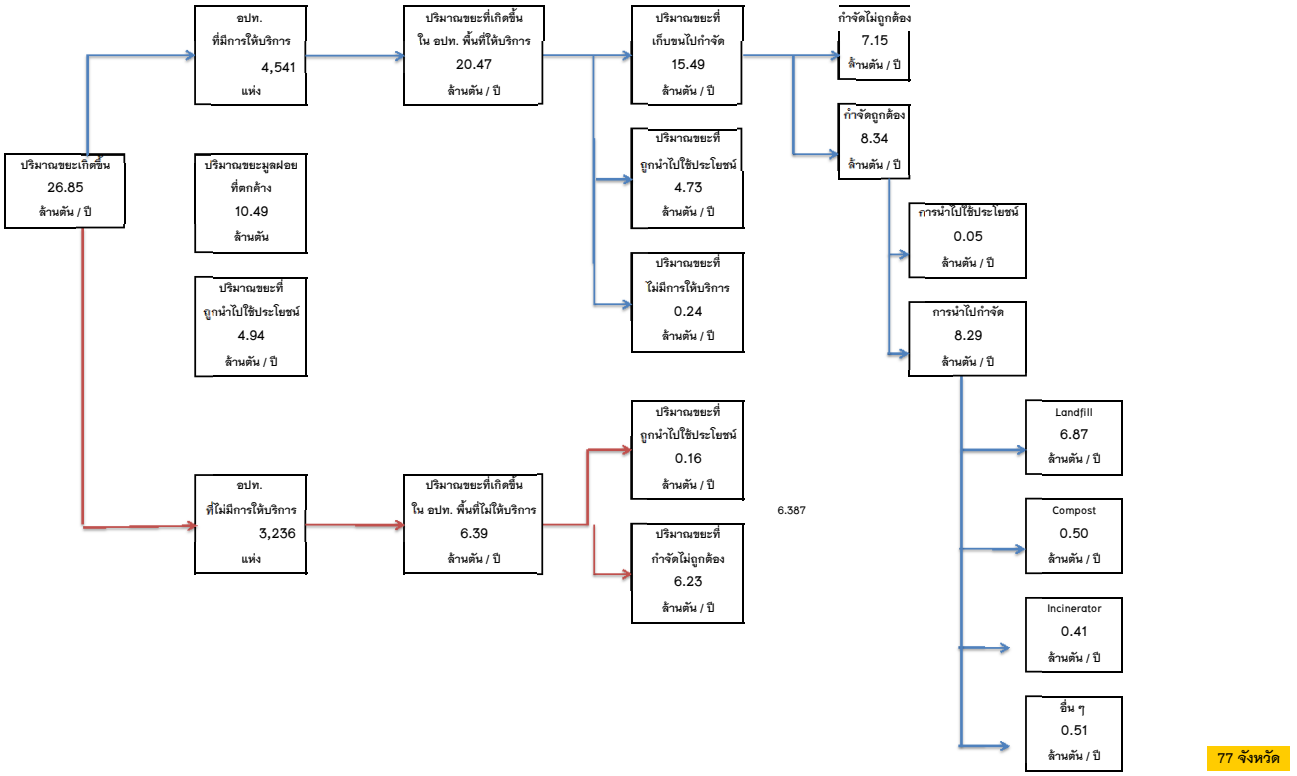

# ภาคผนวก ก – 1

## ข้อมูลการสำรวจขยะมูลฝอย

## สสภ. 1

ตารางที่ 1 ข้อมูลการสำรวจขยะมูลฝอย สสภ. 1 ปี 2558

| | | | | | 1 | 2 | 3 | 4 | 5 | 6 | 7 | 8 | 9 | 10 | 11 | 12 | 13 | 14 | 15 | 16 | 17 | 18 | 19 | 20 |
|---|---|---|---|---|---|---|---|---|---|---|---|---|---|---|---|---|---|---|---|---|---|---|---|---|
| | | | | | | พื้นที่ที่มีการให้บริการ | | | | | | | | | | | | | พื้นที่ที่ไม่มีการให้บริการ | | | | | |
| จังหวัด | เทศบาล | อบต. | อบจ. ที่มี site | รวม อปท. | ปริมาณขยะที่เกิดขึ้น | จำนวน อปท. ที่มีการให้บริการ | ปริมาณขยะที่เกิดขึ้นใน อปท. พื้นที่ให้บริการ | ปริมาณขยะที่เก็บขนไปกำจัด | ปริมาณขยะที่ถูกนำไปใช้ประโยชน์ | ปริมาณขยะที่ไม่มีการให้บริการ | ปริมาณขยะที่กำจัดไม่ถูกต้อง | ปริมาณขยะที่กำจัดถูกต้อง | การนำไปใช้ประโยชน์ | การนำไปกำจัด | Landfill | Compost | Incinerator | อื่น ๆ | จำนวน อปท. ที่ไม่มีการให้บริการ | ปริมาณขยะที่เกิดขึ้นใน อปท. พื้นที่ไม่ให้บริการ | ปริมาณขยะที่ถูกนำไปใช้ประโยชน์ | ปริมาณขยะที่กำจัดไม่ถูกต้อง | ปริมาณขยะที่ถูกนำไปใช้ประโยชน์ (5)+(9)+(17) | ปริมาณขยะสะสม |
| สสภ. 1 | (แห่ง) | (แห่ง) | (แห่ง) | (แห่ง) | (ตัน/วัน) | (แห่ง) | (ตัน/วัน) | (ตัน/วัน) | (ตัน/วัน) | (ตัน/วัน) | (ตัน/วัน) | (ตัน/วัน) | (ตัน/วัน) | (ตัน/วัน) | (ตัน/วัน) | (ตัน/วัน) | (ตัน/วัน) | (ตัน/วัน) | (แห่ง) | (ตัน/วัน) | (ตัน/วัน) | (ตัน/วัน) | (ตัน/วัน) | (ตัน) |
| เชียงใหม่ | 105 | 105 | - | 210 | 602,875.71 | 149 | 492,738.74 | 320,194.19 | 172,544.55 | - | 67,192.77 | 253,001.41 | 456.25 | 252,545.16 | 252,545.16 | - | - | - | 61 | 110,136.98 | 25,875.68 | 84,261.30 | 198,876.48 | 15,572.22 |
| เชียงราย | 65 | 78 | - | 143 | 430,828.16 | 62 | 213,276.67 | 155,251.33 | 58,025.35 | - | 50,107.82 | 105,143.51 | 784.75 | 104,358.76 | 103,014.19 | - | 1,344.57 | - | 81 | 217,551.49 | 31,532.75 | 186,018.73 | 90,342.85 | 9,484.22 |
| แม่ฮ่องสอน | 6 | 43 | - | 49 | 79,911.20 | 25 | 48,383.47 | 26,444.31 | 21,939.16 | - | 9,742.83 | 16,701.48 | - | 16,701.48 | 13,404.27 | - | 3,297.21 | - | 24 | 31,527.73 | 7,566.66 | 23,961.08 | 29,505.82 | 732.30 |
| ลำพูน | 37 | 20 | - | 57 | 146,637.67 | 31 | 90,078.35 | 60,573.82 | 22,075.88 | 7,427 | 8,518.27 | 52,055.55 | - | 52,055.55 | 48,405.55 | - | 3,650.00 | - | 26 | 56,559.32 | 9,186.13 | 47,373.19 | 31,262.01 | 782.25 |
| รวม | 213.00 | 246.00 | - | 459.00 | 1,260,252.74 | 267.00 | 844,477.23 | 562,463.64 | 274,584.94 | 7,426.82 | 135,561.69 | 426,901.95 | 1,241.00 | 425,660.95 | 417,369.17 | - | 8,291.78 | - | 192.00 | 415,775.52 | 74,161.22 | 341,614.29 | 349,987.16 | 26,570.99 |

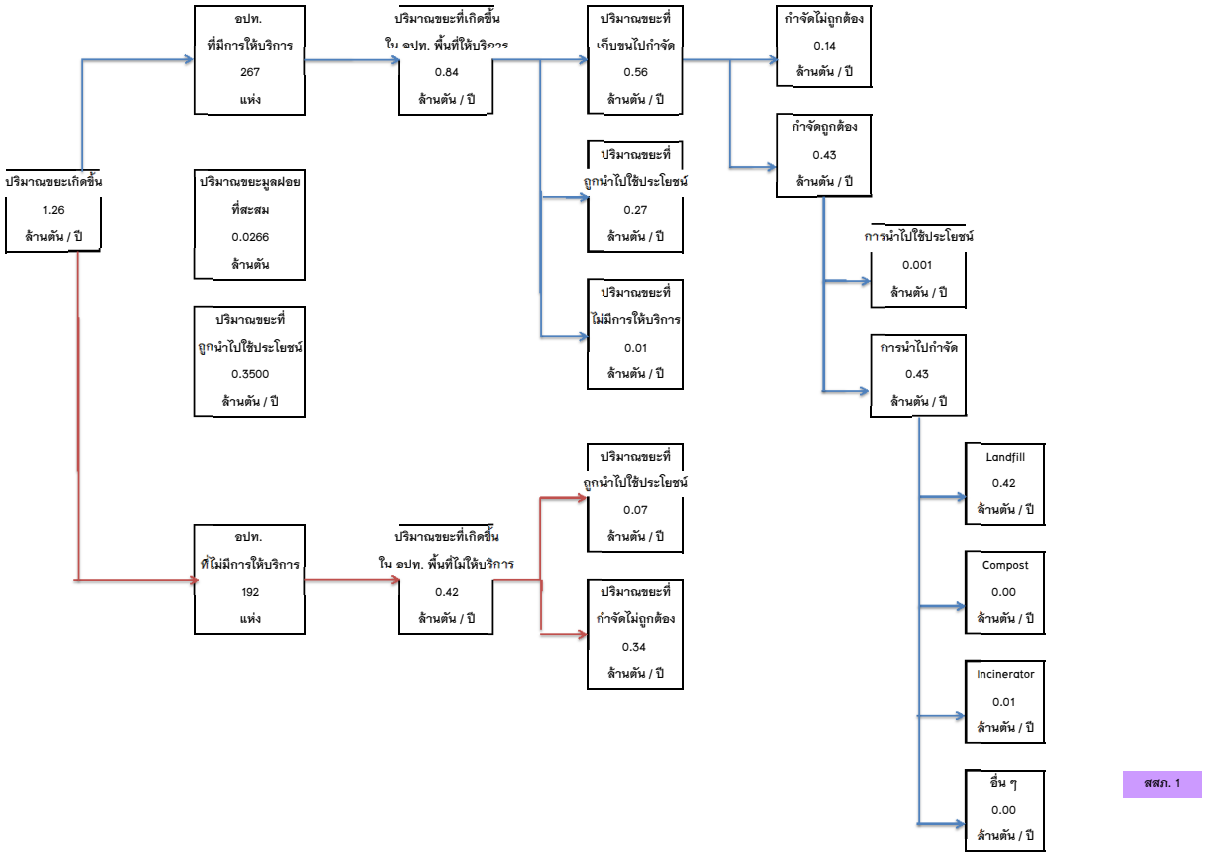

ข้อมูลการสำรวจขยะมูลฝอย จ.เชียงใหม่ สสภ. 1 ปี 2558

| | | 1 | 2 | 3 | 4 | 5 | 6 | 7 | 8 | 9 | 10 | 11 | 12 | 13 | 14 | 15 | 16 | 17 | 18 | 19 | 20 |
|---|---|---|---|---|---|---|---|---|---|---|---|---|---|---|---|---|---|---|---|---|---|
| | | | พื้นที่ที่มีการให้บริการ | | | | | | | | | | | | | พื้นที่ที่ไม่มีการให้บริการ | | | | | |
| จังหวัด<br>จ.เชียงใหม่ | อำเภอ | ปริมาณขยะที่เกิดขึ้น ปี 58<br>(ตัน/วัน) | จำนวน อปท. ที่มีการให้บริการ<br>(แห่ง) | ปริมาณขยะที่เกิดขึ้นใน อปท. พื้นที่ให้บริการ<br>(ตัน/วัน) | ปริมาณขยะที่เก็บขนไปกำจัด<br>(ตัน/วัน) | ปริมาณขยะที่ถูกนำไปใช้ประโยชน์<br>(ตัน/วัน) | ปริมาณขยะที่ไม่มีการให้บริการ<br>(ตัน/วัน) | ปริมาณขยะที่กำจัดไม่ถูกต้อง<br>(ตัน/วัน) | ปริมาณขยะที่กำจัดถูกต้อง<br>(ตัน/วัน) | การนำไปใช้ประโยชน์ site<br>(ตัน/วัน) | การนำไปกำจัด<br>(ตัน/วัน) | Landfill<br>(ตัน/วัน) | Compost<br>(ตัน/วัน) | Incinerator<br>(ตัน/วัน) | อื่น ๆ<br>(ตัน/วัน) | จำนวน อปท. ที่ไม่มีการให้บริการ<br>(แห่ง) | ปริมาณขยะที่เกิดขึ้นใน อปท. พื้นที่ไม่ให้บริการ<br>(ตัน/วัน) | ปริมาณขยะที่ถูกนำไปใช้ประโยชน์<br>(ตัน/วัน) | ปริมาณขยะที่กำจัดไม่ถูกต้อง<br>(ตัน/วัน) | ปริมาณขยะที่ถูกนำไปใช้ประโยชน์ (5)+(9)+(17)<br>(ตัน/วัน) | ปริมาณขยะสะสม<br>(ตัน) |
| ทน.เชียงใหม่ | เมืองเชียงใหม่ | 258.00 | 1 | 258.00 | 160.00 | 98.00 | | | 160.00 | | 160.00 | 160.00 | | | | 0 | | | - | 98.00 | - |
| ทม.แม่เหียะ | เมืองเชียงใหม่ | 30.00 | 1 | 30.00 | 12.00 | 18.00 | | | 12.00 | | 12.00 | 12.00 | | | | 0 | | | - | 18.00 | - |
| ทต.ช้างเผือก | เมืองเชียงใหม่ | 19.81 | 1 | 19.81 | 6.00 | 13.81 | | | 6.00 | | 6.00 | 6.00 | | | | 0 | | | - | 13.81 | - |
| ทต.หนองหอย | เมืองเชียงใหม่ | 16.00 | 1 | 16.00 | 6.00 | 10.00 | | | 6.00 | | 6.00 | 6.00 | | | | 0 | | | - | 10.00 | - |
| ทต.ฟ้าฮ่าม | เมืองเชียงใหม่ | 15.00 | 1 | 15.00 | 3.71 | 11.29 | | | 3.71 | | 3.71 | 3.71 | | | | 0 | | | - | 11.29 | - |
| ทต.ท่าศาลา | เมืองเชียงใหม่ | 15.00 | 1 | 15.00 | 3.22 | 11.78 | | | 3.22 | | 3.22 | 3.22 | | | | 0 | | | - | 11.78 | - |
| ทต.สุเทพ | เมืองเชียงใหม่ | 23.00 | 1 | 23.00 | 9.67 | 13.33 | | | 9.67 | | 9.67 | 9.67 | | | | 0 | | | - | 13.33 | - |
| ทต.ป่าแดด | เมืองเชียงใหม่ | 30.00 | 1 | 30.00 | 8.99 | 21.01 | | | 8.99 | | 8.99 | 8.99 | | | | 0 | | | - | 21.01 | - |
| ทต.หนองป่าครั่ง | เมืองเชียงใหม่ | 7.03 | 1 | 7.03 | 3.94 | 3.09 | | | 3.94 | | 3.94 | 3.94 | | | | 0 | | | - | 3.09 | - |
| ทต.สันผีเสื้อ | เมืองเชียงใหม่ | 11.00 | 1 | 11.00 | 5.75 | 5.25 | | | 5.75 | | 5.75 | 5.75 | | | | 0 | | | - | 5.25 | - |
| อบต.ช้างเผือก | เมืองเชียงใหม่ | 4.83 | 1 | 4.83 | 2.00 | 2.83 | | | 2.00 | | 2.00 | 2.00 | | | | 0 | | | - | 2.83 | - |
| | | | | | | 0.00 | | | | | | | | | | | | | - | | |
| ทม.เมืองแกนพัฒนา | แม่แตง | 12.00 | 1 | 12.00 | 8.60 | 3.40 | | 8.60 | | | | | | | | 0 | | | - | 3.40 | 6,000.00 |
| ทต.สันมหาพน | แม่แตง | 9.00 | 1 | 9.00 | 4.83 | 4.17 | | 4.83 | | | | | | | | 0 | | | - | 4.17 | 4,500.00 |
| ทต.อินทขิล | แม่แตง | 3.84 | | | | 0.00 | | | | | | | | | | 1 | 3.84 | 0.84 | 2.99 | 0.84 | - |
| ทต.แม่หอพระ | แม่แตง | 5.53 | 1 | 5.53 | 3.10 | 2.43 | | 3.10 | | | | | | | | 0 | | | - | 2.43 | 8.76 |
| อบต.กื้ดช้าง | แม่แตง | 4.76 | | | | 0.00 | | | | | | | | | | 1 | 4.76 | 1.05 | 3.71 | 1.05 | - |
| อบต.ขี้เหล็ก | แม่แตง | 4.00 | 1 | 4.00 | 3.65 | 0.35 | | | 3.65 | | 3.65 | 3.65 | | | | 0 | | | - | 0.35 | - |
| อบต.บ้านช้าง | แม่แตง | 4.60 | | | | 0.00 | | | | | | | | | | 1 | 4.60 | 0.78 | 3.82 | 0.78 | - |
| อบต.บ้านเป้า | แม่แตง | 3.00 | 1 | 3.00 | 1.38 | 1.62 | | 1.38 | | | | | | | | 0 | | | - | 1.62 | 54.00 |
| อบต.ป่าแป๋ | แม่แตง | 5.60 | 1 | 5.60 | 4.36 | 1.23 | | 4.36 | | | | | | | | 0 | | | - | 1.23 | 21.60 |
| อบต.เมืองก๋าย | แม่แตง | 2.00 | | | | 0.00 | | | | | | | | | | 1 | 2.00 | 0.33 | 1.67 | 0.33 | - |
| อบต.แม่แตง | แม่แตง | 4.10 | | | | 0.00 | | | | | | | | | | 1 | 4.10 | 0.89 | 3.21 | 0.89 | - |
| อบต.สบเปิง | แม่แตง | 7.03 | | | | 0.00 | | | | | | | | | | 1 | 7.03 | 1.55 | 5.48 | 1.55 | - |
| อบต.สันป่ายาง | แม่แตง | 3.20 | 1 | 3.20 | 1.88 | 1.32 | | 1.88 | | | | | | | | | | | - | 1.32 | 36.00 |
| | | | | | | 0.00 | | | | | | | | | | | | | - | | |
| ทม.แม่โจ้ | สันทราย | 43.00 | 1 | 43.00 | 28.00 | 15.00 | | | 28.00 | | 28.00 | 28.00 | | | | 0 | | | - | 15.00 | - |
| ทต.สันทรายหลวง | สันทราย | 23.00 | 1 | 23.00 | 18.00 | 5.00 | | | 18.00 | | 18.00 | 18.00 | | | | 0 | | | - | 5.00 | - |
| ทต.แม่แฝก | สันทราย | 9.00 | 1 | 9.00 | 5.29 | 3.71 | | | 5.29 | | 5.29 | 5.29 | | | | 0 | | | - | 3.71 | - |
| ทต.หนองจ๊อม | สันทราย | 15.00 | 1 | 15.00 | 8.66 | 6.34 | | | 8.66 | | 8.66 | 8.66 | | | | 0 | | | - | 6.34 | - |
| ทต.เจดีย์แม่ครัว* | สันทราย | 8.20 | 1 | 8.20 | 4.46 | 3.74 | | | 4.46 | | 4.46 | 4.46 | | | | 0 | | | - | 3.74 | - |
| ทต.ป่าไผ่ | สันทราย | 9.68 | 1 | 9.68 | 5.42 | 4.26 | | | 5.42 | | 5.42 | 5.42 | | | | 0 | | | - | 4.26 | - |
| ทต.สันนาเม็ง | สันทราย | 13.00 | 1 | 13.00 | 5.71 | 7.29 | | | 5.71 | | 5.71 | 5.71 | | | | 0 | | | - | 7.29 | - |
| ทต.สันพระเนตร | สันทราย | 5.70 | | | | | | | | | | | | | | 1 | 5.70 | 1.26 | 4.44 | 1.26 | - |
| ทต.เมืองเล็น | สันทราย | 3.30 | 1 | 3.30 | 2.30 | 1.00 | | | 2.30 | | 2.30 | 2.30 | | | | 0 | | | - | 1.00 | - |
| ทต.สันป่าเปา | สันทราย | 4.40 | 1 | 4.40 | 2.48 | 1.92 | | | 2.48 | | 2.48 | 2.48 | | | | 0 | | | - | 1.92 | - |
| ทต.หนองหาร | สันทราย | 4.10 | 1 | 4.10 | 2.31 | 1.79 | | | 2.31 | | 2.31 | 2.31 | | | | 0 | | | - | 1.79 | - |
| ทต.หนองแหย่ง | สันทราย | 3.40 | 1 | 3.40 | 3.04 | 0.36 | | | 3.04 | | 3.04 | 3.04 | | | | 0 | | | - | 0.36 | - |
| | | | | | | 0.00 | | | | | | | | | | | | | - | | |
| ทม.ต้นเปา | สันกำแพง | 12.00 | 1 | 12.00 | 9.50 | 2.50 | | | 9.50 | | 9.50 | 9.50 | | | | 0 | | | - | 2.50 | - |
| ทต.สันกำแพง | สันกำแพง | 15.00 | 1 | 15.00 | 10.15 | 4.85 | | | 10.15 | | 10.15 | 10.15 | | | | 0 | | | - | 4.85 | - |
| ทต.แม่ปูคา | สันกำแพง | 5.80 | 1 | 5.80 | 3.30 | 2.50 | | | 3.30 | | 3.30 | 3.30 | | | | 0 | | | - | 2.50 | - |
| ทต.บวกค้าง | สันกำแพง | 6.00 | 1 | 6.00 | 4.50 | 1.50 | | | 4.50 | | 4.50 | 4.50 | | | | 0 | | | - | 1.50 | - |
| ทต.ออนใต้ | สันกำแพง | 5.00 | 1 | 5.00 | 3.02 | 1.98 | | | 3.02 | | 3.02 | 3.02 | | | | 0 | | | - | 1.98 | - |
| ทต.สันกลาง | สันกำแพง | 7.50 | 1 | 7.50 | 4.21 | 3.29 | | | 4.21 | | 4.21 | 4.21 | | | | 0 | | | - | 3.29 | - |
| อบต.แช่ช้าง | สันกำแพง | 3.00 | 1 | 3.00 | 2.51 | 0.49 | | | 2.51 | | 2.51 | 2.51 | | | | 0 | | | - | 0.49 | - |
| อบต.ร้องวัวแดง | สันกำแพง | 3.50 | 1 | 3.50 | 2.86 | 0.64 | | | 2.86 | | 2.86 | 2.86 | | | | 0 | | | - | 0.64 | - |
| อบต.สันกำแพง | สันกำแพง | 9.00 | 1 | 9.00 | 1.97 | 7.03 | | | 1.97 | | 1.97 | 1.97 | | | | 0 | | | - | 7.03 | - |
| ทต.ห้วยทราย | สันกำแพง | 3.60 | 1 | 3.60 | 3.07 | 0.53 | | | 3.07 | | 3.07 | 3.07 | | | | 0 | | | - | 0.53 | - |
| | | | | | | 0.00 | | | 0.00 | | | | | | | | | | - | | |

ข้อมูลการสำรวจขยะมูลฝอย จ.เชียงใหม่ สสภ. 1 ปี 2558

| | | 1 | 2 | 3 | 4 | 5 | 6 | 7 | 8 | 9 | 10 | 11 | 12 | 13 | 14 | 15 | 16 | 17 | 18 | 19 | 20 |
|---|---|---|---|---|---|---|---|---|---|---|---|---|---|---|---|---|---|---|---|---|---|
| | | | พื้นที่ที่มีการให้บริการ | | | | | | | | | | | | | พื้นที่ที่ไม่มีการให้บริการ | | | | | |
| จังหวัด | อำเภอ | ปริมาณขยะที่เกิดขึ้น ปี 58 | จำนวน อปท. ที่มีการให้บริการ | ปริมาณขยะที่เกิดขึ้นใน อปท. พื้นที่ให้บริการ | ปริมาณขยะที่เก็บขนไปกำจัด | ปริมาณขยะที่ถูกนำไปใช้ประโยชน์ | ปริมาณขยะที่ไม่มีการให้บริการ | ปริมาณขยะที่กำจัดไม่ถูกต้อง | ปริมาณขยะที่กำจัดถูกต้อง | การนำไปใช้ประโยชน์ site | การนำไปกำจัด | Landfill | Compost | Incinerator | อื่น ๆ | จำนวน อปท. ที่ไม่มีการให้บริการ | ปริมาณขยะที่เกิดขึ้นใน อปท. พื้นที่ไม่ให้บริการ | ปริมาณขยะที่ถูกนำไปใช้ประโยชน์ | ปริมาณขยะที่กำจัดไม่ถูกต้อง | ปริมาณขยะที่ถูกนำไปใช้ประโยชน์ (5)+(9)+(17) | ปริมาณขยะสะสม |
| จ.เชียงใหม่ | | (ตัน/วัน) | (แห่ง) | (ตัน/วัน) | (ตัน/วัน) | (ตัน/วัน) | (ตัน/วัน) | (ตัน/วัน) | (ตัน/วัน) | (ตัน/วัน) | (ตัน/วัน) | (ตัน/วัน) | (ตัน/วัน) | (ตัน/วัน) | (ตัน/วัน) | (แห่ง) | (ตัน/วัน) | (ตัน/วัน) | (ตัน/วัน) | (ตัน/วัน) | (ตัน) |
| ทต.เชียงดาว | เชียงดาว | 3.00 | 1 | 3.00 | 2.57 | 0.43 | | | 2.57 | | 2.57 | 2.57 | | | | 0 | | | – | 0.43 | – |
| ทต.เมืองงาย | เชียงดาว | 4.00 | 1 | 4.00 | 2.26 | 1.74 | | | 2.26 | | 2.26 | 2.26 | | | | 0 | | | – | 1.74 | 150.00 |
| ทต.เมืองนะ | เชียงดาว | 28.72 | 1 | 28.72 | 22.40 | 6.32 | | 22.40 | | | | | | | | 0 | | | – | 6.32 | 729.60 |
| ทต.พระธาตุปูก่ำ* | เชียงดาว | 1.90 | 1 | 1.90 | 1.42 | 0.48 | | | 1.42 | | 1.42 | 1.42 | | | | 0 | | | – | 0.48 | – |
| ทต.ทุ่งข้าวพวง | เชียงดาว | 6.00 | 1 | 6.00 | 4.67 | 1.33 | | 4.67 | | | | | | | | 0 | | | – | 1.33 | 54.15 |
| ทต.ปิงโค้ง | เชียงดาว | 3.00 | | | | | | | | | | | | | | 1 | 3.00 | 2.72 | 0.28 | 2.72 | – |
| ทต.แม่นะ | เชียงดาว | 9.50 | | | | | | | | | | | | | | 1 | 9.50 | 2.13 | 7.37 | 2.13 | – |
| อบต.เชียงดาว | เชียงดาว | 10.00 | | | | | | | | | | | | | | 1 | 10.00 | 2.08 | 7.92 | 2.08 | – |
| อบต.เมืองคอง | เชียงดาว | 3.30 | 1 | 3.30 | 2.24 | 1.06 | | | 2.24 | | 2.24 | 2.24 | | | | 0 | | | – | 1.06 | – |
| | | | | | | | | | | | | | | | | | | | – | | |
| ทต.แม่แจ่ม | แม่แจ่ม | 2.82 | 1 | 2.82 | 2.20 | 0.62 | | 2.20 | | | | | | | | 0 | | | – | 0.62 | 81.00 |
| ทต.ท่าผา | แม่แจ่ม | 5.05 | 1 | 5.05 | 3.94 | 1.11 | | 3.94 | | | | | | | | 0 | | | – | 1.11 | 130.80 |
| อบต.กองแขก | แม่แจ่ม | 5.88 | 1 | 5.88 | 4.59 | 1.29 | | 4.59 | | | | | | | | 0 | | | – | 1.29 | 18.00 |
| อบต.ช่างเคิ่ง | แม่แจ่ม | 7.38 | 1 | 7.38 | 5.76 | 1.62 | | 5.76 | | | | | | | | 0 | | | – | 1.62 | 300.75 |
| อบต.บ้านทับ | แม่แจ่ม | 5.55 | 1 | 5.55 | 4.33 | 1.22 | | | 4.33 | | 4.33 | 4.33 | | | | 0 | | | – | 1.22 | 1.20 |
| อบต.ปางหินฝน | แม่แจ่ม | 6.30 | | | | | | | | | | | | | | 1 | 6.30 | 1.39 | 4.92 | 1.39 | – |
| อบต.แม่นาจร | แม่แจ่ม | 9.51 | | | | | | | | | | | | | | 1 | 9.51 | 2.09 | 7.42 | 2.09 | – |
| อบต.แม่ศึก | แม่แจ่ม | 10.86 | 1 | 10.86 | 8.47 | 2.39 | | | 8.47 | | 8.47 | 8.47 | | | | 0 | | | – | 2.39 | – |
| | | | | | | 0.00 | | | | | | | | | | | | | – | | |
| ทต.แม่ริม | แม่ริม | 14.00 | 1 | 14.00 | 5.62 | 8.38 | | | 5.62 | | 5.62 | 5.62 | | | | 0 | | | – | 8.38 | – |
| ทต.ขี้เหล็ก | แม่ริม | 5.50 | 1 | 5.50 | 4.26 | 1.24 | | | 4.26 | | 4.26 | 4.26 | | | | 0 | | | – | 1.24 | – |
| ทต.ริมเหนือ | แม่ริม | 3.00 | 1 | 3.00 | 1.92 | 1.08 | | | 1.92 | | 1.92 | 1.92 | | | | 0 | | | – | 1.08 | – |
| ทต.สันโป่ง | แม่ริม | 7.00 | 1 | 7.00 | 5.65 | 1.35 | | | 5.65 | | 5.65 | 5.65 | | | | 0 | | | – | 1.35 | – |
| ทต.แม่แรม | แม่ริม | 11.00 | 1 | 11.00 | 8.75 | 2.25 | | | 8.75 | | 8.75 | 8.75 | | | | 0 | | | – | 2.25 | – |
| อบต.ดอนแก้ว | แม่ริม | 13.00 | 1 | 13.00 | 9.94 | 3.06 | | 9.94 | | | | | | | | 0 | | | – | 3.06 | – |
| อบต.โป่งแยง | แม่ริม | 9.58 | 1 | 9.58 | 7.47 | 2.11 | | 7.47 | | | | | | | | 0 | | | – | 2.11 | 56.10 |
| อบต.แม่สา | แม่ริม | 6.25 | 1 | 6.25 | 2.83 | 3.42 | | | 2.83 | | 2.83 | 2.83 | | | | 0 | | | – | 3.42 | – |
| อบต.สะลวง | แม่ริม | 4.50 | 1 | 4.50 | 3.30 | 1.20 | | 3.30 | | | | | | | | 0 | | | – | 1.20 | 37.20 |
| อบต.ห้วยทราย | แม่ริม | 1.50 | | | | | | | | | | | | | | 1 | 1.50 | 0.90 | 0.60 | 0.90 | – |
| อบต.เหมืองแก้ว | แม่ริม | 3.40 | 1 | 3.40 | 2.98 | 0.42 | | | 2.98 | | 2.98 | 2.98 | | | | 0 | | | – | 0.42 | – |
| | | | | | | | | | | | | | | | | | | | – | | |
| ทต.แม่วาง * | แม่วาง | 3.70 | 1 | 3.70 | 2.85 | 0.85 | | | 2.85 | | 2.85 | 2.85 | | | | 0 | | | – | 0.85 | – |
| อบต.ดอนเปา | แม่วาง | 1.20 | | | | | | | | | | | | | | 1 | 1.20 | 1.04 | 0.16 | 1.04 | – |
| อบต.ทุ่งปี้ | แม่วาง | 3.62 | | | | | | | | | | | | | | 1 | 3.62 | 0.80 | 2.82 | 0.80 | – |
| อบต.ทุ่งรวงทอง | แม่วาง | 2.00 | | | | | | | | | | | | | | 1 | 2.00 | 0.49 | 1.51 | 0.49 | – |
| อบต.บ้านกาศ | แม่วาง | 2.00 | | | | | | | | | | | | | | 1 | 2.00 | 0.52 | 1.48 | 0.52 | – |
| อบต.แม่วิน | แม่วาง | 3.00 | | | | | | | | | | | | | | 1 | 3.00 | 2.37 | 0.63 | 2.37 | – |
| | | | | | | | | | | | | | | | | | | | – | | |
| ทต.แม่อาย | แม่อาย | 10.00 | 1 | 10.00 | 5.55 | 4.45 | | | 5.55 | | 5.55 | 5.55 | | | | 0 | | | – | 4.45 | – |
| อบต.ท่าตอน | แม่อาย | 14.50 | 1 | 14.50 | 13.73 | 0.77 | | | 13.73 | | 13.73 | 13.73 | | | | 0 | | | – | 0.77 | – |
| อบต.บ้านหลวง | แม่อาย | 6.77 | | | | | | | | | | | | | | 1 | 6.77 | 1.49 | 5.28 | 1.49 | – |
| อบต.แม่นาวาง | แม่อาย | 13.00 | | | | | | | | | | | | | | 1 | 13.00 | 2.89 | 10.11 | 2.89 | – |
| อบต.แม่สาว | แม่อาย | 6.00 | 1 | 6.00 | 5.48 | 0.52 | | | 5.48 | | 5.48 | 5.48 | | | | 0 | | | – | 0.52 | – |
| อบต.แม่อาย | แม่อาย | 5.50 | 1 | 5.50 | 1.80 | 3.70 | | | 1.80 | | 1.80 | 1.80 | | | | 0 | | | – | 3.70 | – |
| อบต.สันต้นหมื้อ | แม่อาย | 3.70 | 1 | 3.70 | 3.27 | 0.43 | | | 3.27 | | 3.27 | 3.27 | | | | 0 | | | – | 0.43 | – |
| | | | | | | | | | | | | | | | | | | | – | | |
| ทต.ไชยปราการ | ไชยปราการ | 10.00 | 1 | 10.00 | 9.26 | 0.74 | | | 9.26 | | 9.26 | 9.26 | | | | 0 | | | – | 0.74 | – |
| ทต.หนองบัว | ไชยปราการ | 7.80 | 1 | 7.80 | 6.73 | 1.07 | | | 6.73 | | 6.73 | 6.73 | | | | 0 | | | – | 1.07 | – |
| อบต.แม่ทะลบ | ไชยปราการ | 6.70 | 1 | 6.70 | 5.28 | 1.42 | | 5.28 | | | | | | | | 0 | | | – | 1.42 | – |
| อบต.ศรีดงเย็น | ไชยปราการ | 8.28 | 1 | 8.28 | 6.46 | 1.82 | | 6.46 | | | | | | | | 0 | | | – | 1.82 | – |

ข้อมูลการสำรวจขยะมูลฝอย จ.เชียงใหม่ สสภ. 1 ปี 2558

| | | 1 | 2 | 3 | 4 | 5 | 6 | 7 | 8 | 9 | 10 | 11 | 12 | 13 | 14 | 15 | 16 | 17 | 18 | 19 | 20 |
|---|---|---|---|---|---|---|---|---|---|---|---|---|---|---|---|---|---|---|---|---|---|
| | | | พื้นที่ที่มีการให้บริการ | | | | | | | | | | | | | พื้นที่ที่ไม่มีการให้บริการ | | | | | |
| จังหวัด<br>จ.เชียงใหม่ | อำเภอ | ปริมาณขยะที่เกิดขึ้น ปี 58<br>(ตัน/วัน) | จำนวน อปท. ที่มีการให้บริการ<br>(แห่ง) | ปริมาณขยะที่เกิดขึ้นใน อปท. พื้นที่ที่ให้บริการ<br>(ตัน/วัน) | ปริมาณขยะที่เก็บขนไปกำจัด<br>(ตัน/วัน) | ปริมาณขยะที่ถูกนำไปใช้ประโยชน์<br>(ตัน/วัน) | ปริมาณขยะที่ไม่มีการให้บริการ<br>(ตัน/วัน) | ปริมาณขยะที่กำจัดไม่ถูกต้อง<br>(ตัน/วัน) | ปริมาณขยะที่กำจัดถูกต้อง<br>(ตัน/วัน) | การนำไปใช้ประโยชน์ site<br>(ตัน/วัน) | การนำไปกำจัด<br>(ตัน/วัน) | Landfill<br>(ตัน/วัน) | Compost<br>(ตัน/วัน) | Incinerator<br>(ตัน/วัน) | อื่น ๆ<br>(ตัน/วัน) | จำนวน อปท. ที่ไม่มีการให้บริการ<br>(แห่ง) | ปริมาณขยะที่เกิดขึ้นใน อปท. พื้นที่ไม่ให้บริการ<br>(ตัน/วัน) | ปริมาณขยะที่ถูกนำไปใช้ประโยชน์<br>(ตัน/วัน) | ปริมาณขยะที่กำจัดไม่ถูกต้อง<br>(ตัน/วัน) | ปริมาณขยะที่ถูกนำไปใช้ประโยชน์ (5)+(9)+(17)<br>(ตัน/วัน) | ปริมาณขยะสะสม<br>(ตัน) |
| | | | | | | | | | | | | | | | | | | | - | | |
| ทต.จอมทอง | จอมทอง | 10.00 | 1 | 10.00 | 9.69 | 0.31 | | 9.69 | | | | | | | | 0 | | | - | 0.31 | 900.00 |
| ทต.ดอยแก้ว | จอมทอง | 3.12 | | | | | | | | | | | | | | 1 | 3.12 | 0.88 | 2.24 | 0.88 | - |
| ทต.บ้านแปะ | จอมทอง | 7.70 | 1 | 7.70 | 6.85 | 0.85 | | | 6.85 | | 6.85 | 6.85 | | | | 0 | | | - | 0.85 | - |
| ทต.บ้านหลวง | จอมทอง | 8.60 | 1 | 8.60 | 7.16 | 1.44 | | 7.16 | | | | | | | | 0 | | | - | 1.44 | 120.00 |
| ทต.สบเตี๊ยะ | จอมทอง | 7.90 | 1 | 7.90 | 7.13 | 0.77 | | 7.13 | | | | | | | | 0 | | | - | 0.77 | - |
| อบต.ข่วงเปา | จอมทอง | 6.00 | 1 | 6.00 | 4.56 | 1.44 | | 4.56 | | | | | | | | 0 | | | - | 1.44 | 150.00 |
| อบต.แม่สอย | จอมทอง | 7.60 | 1 | 7.60 | 6.36 | 1.24 | | 6.36 | | | | | | | | 0 | | | - | 1.24 | 32.40 |
| | | | | | | | | | | | | | | | | | | | - | | |
| ทต.ยางคราม | ดอยหล่อ | 5.25 | | | | | | | | | | | | | | 1 | 5.25 | 1.16 | 4.09 | 1.16 | - |
| ทต.สองแคว | ดอยหล่อ | 3.40 | 1 | 3.40 | 2.90 | 0.50 | | | 2.90 | | 2.90 | 2.90 | | | | 0 | | | - | 0.50 | - |
| ทต.สันติสุข | ดอยหล่อ | 3.00 | 1 | 3.00 | 2.25 | 0.75 | | | 2.25 | | 2.25 | 2.25 | | | | 0 | | | - | 0.75 | - |
| อบต.ดอยหล่อ | ดอยหล่อ | 12.00 | 1 | 12.00 | 9.67 | 2.33 | | | 9.67 | | 9.67 | 9.67 | | | | 0 | | | - | 2.33 | - |
| | | | | | | | | | | | | | | | | | | | - | | |
| ทต.ท่าเดื่อ | ดอยเต่า | 3.50 | 1 | 3.50 | 2.46 | 1.04 | | | 2.46 | | 2.46 | 2.46 | | | | 0 | | | - | 1.04 | - |
| อบต.ดอยเต่า | ดอยเต่า | 3.50 | 1 | 3.50 | 3.30 | 0.20 | | | 3.30 | | 3.30 | 3.30 | | | | 0 | | | - | 0.20 | 16.11 |
| อบต.ท่าเดื่อ | ดอยเต่า | 2.08 | | | | 0.00 | | | | | | | | | | 1 | 2.08 | 0.46 | 1.62 | 0.46 | - |
| อบต.บงตัน | ดอยเต่า | 4.60 | 1 | 4.60 | 3.40 | 1.20 | | 3.40 | | | | | | | | 0 | | | - | 1.20 | 89.70 |
| อบต.บ้านแอ่น | ดอยเต่า | 2.41 | | | | 0.00 | | | | | | | | | | 1 | 2.41 | 0.53 | 1.88 | 0.53 | - |
| อบต.โป่งทุ่ง | ดอยเต่า | 6.01 | 1 | 6.01 | 3.37 | 2.65 | | 3.37 | | | | | | | | 0 | | | - | 2.65 | 32.10 |
| | | | | | | 0.00 | | | | | | | | | | | | | - | | |
| ทต.ดอยสะเก็ด | ดอยสะเก็ด | 3.75 | 1 | 3.75 | 2.36 | 1.39 | | | 2.36 | | 2.36 | 2.36 | | | | 0 | | | - | 1.39 | - |
| ทต.เชิงดอย | ดอยสะเก็ด | 5.20 | 1 | 5.20 | 4.22 | 0.98 | | | 4.22 | | 4.22 | 4.22 | | | | 0 | | | - | 0.98 | - |
| ทต.สง่าบ้าน | ดอยสะเก็ด | 3.30 | 1 | 3.30 | 2.35 | 0.95 | | | 2.35 | | 2.35 | 2.35 | | | | 0 | | | - | 0.95 | - |
| ทต.ลวงเหนือ | ดอยสะเก็ด | 3.60 | 1 | 3.60 | 3.47 | 0.13 | | | 3.47 | | 3.47 | 3.47 | | | | 0 | | | - | 0.13 | - |
| ทต.สันปูเลย | ดอยสะเก็ด | 7.80 | 1 | 7.80 | 7.04 | 0.76 | | | 7.04 | | 7.04 | 7.04 | | | | 0 | | | - | 0.76 | - |
| ทต.แม่โป่ง | ดอยสะเก็ด | 4.60 | 1 | 4.60 | 3.16 | 1.44 | | | 3.16 | | 3.16 | 3.16 | | | | 0 | | | - | 1.44 | - |
| ทต.ป่าเมี่ยง | ดอยสะเก็ด | 3.80 | 1 | 3.80 | 3.05 | 0.75 | | | 3.05 | | 3.05 | 3.05 | | | | 0 | | | - | 0.75 | - |
| ทต.แม่ตีอ | ดอยสะเก็ด | 3.60 | 1 | 3.60 | 3.03 | 0.57 | | | 3.03 | | 3.03 | 3.03 | | | | 0 | | | - | 0.57 | - |
| ทต.แม่ฮ้อยเงิน | ดอยสะเก็ด | 2.80 | 1 | 2.80 | 2.15 | 0.65 | | | 2.15 | | 2.15 | 2.15 | | | | 0 | | | - | 0.65 | - |
| ทต.ตลาดใหญ่ | ดอยสะเก็ด | 3.00 | 1 | 3.00 | 2.09 | 0.91 | | | 2.09 | | 2.09 | 2.09 | | | | 0 | | | - | 0.91 | - |
| ทต.ป่าป้อง | ดอยสะเก็ด | 2.50 | 1 | 2.50 | 2.20 | 0.30 | | | 2.20 | | 2.20 | 2.20 | | | | 0 | | | - | 0.30 | - |
| ทต.สำราญราษฎร์ | ดอยสะเก็ด | 2.00 | 1 | 2.00 | 1.97 | 0.03 | | | 1.97 | | 1.97 | 1.97 | | | | 0 | | | - | 0.03 | - |
| ทต.ตลาดชัญ | ดอยสะเก็ด | 3.98 | | | | | | | | | | | | | | 1 | 3.98 | 0.88 | 3.10 | 0.88 | - |
| อบต.เทพเสด็จ | ดอยสะเก็ด | 1.51 | | | | | | | | | | | | | | 1 | 1.51 | 0.33 | 1.18 | 0.33 | - |
| | | | | | | | | | | | | | | | | | | | - | | |
| ทต.แสนไห | เวียงแหง | 10.00 | 1 | 10.00 | 2.28 | 7.72 | | 2.28 | | | | | | | | 0 | | | - | 7.72 | 225.00 |
| อบต.เปียงหลวง | เวียงแหง | 8.60 | 1 | 8.60 | 7.51 | 1.09 | | 7.51 | | | | | | | | 0 | | | - | 1.09 | 270.00 |
| อบต.เมืองแหง | เวียงแหง | 7.91 | | | | | | | | | | | | | | 1 | 7.91 | 1.74 | 6.17 | 1.74 | 91.50 |
| | | | | | | | | | | | | | | | | | | | - | | |
| ทต.บ้านกลาง | สันป่าตอง | 6.00 | 1 | 6.00 | 5.95 | 0.05 | | | 5.95 | | 5.95 | 5.95 | | | | 0 | | | - | 0.05 | - |
| ทต.สันป่าตอง | สันป่าตอง | 4.00 | 1 | 4.00 | 2.73 | 1.27 | | | 2.73 | | 2.73 | 2.73 | | | | 0 | | | - | 1.27 | - |
| ทต.ทุ่งต้อม | สันป่าตอง | 3.50 | 1 | 3.50 | 3.16 | 0.34 | | | 3.16 | | 3.16 | 3.16 | | | | 0 | | | - | 0.34 | - |
| อบต.ท่าวังพร้าว | สันป่าตอง | 1.50 | 1 | 1.50 | 1.00 | 0.50 | | | 1.00 | | 1.00 | 1.00 | | | | 0 | | | - | 0.50 | - |
| อบต.ทุ่งสะโตก | สันป่าตอง | 5.77 | | | | 0.00 | | | | | | | | | | 1 | 5.77 | 1.27 | 4.50 | 1.27 | - |
| อบต.น้ำบ่อหลวง | สันป่าตอง | 3.00 | 1 | 3.00 | 2.48 | 0.52 | | | 2.48 | | 2.48 | 2.48 | | | | | | | - | 0.52 | 6.30 |
| อบต.บ้านกลาง | สันป่าตอง | 2.40 | 1 | 2.40 | 1.88 | 0.52 | | | 1.88 | | 1.88 | 1.88 | | | | | | | - | 0.52 | - |
| อบต.บ้านแม | สันป่าตอง | 6.07 | | | | | | | | | | | | | | 1 | 6.07 | 1.34 | 4.74 | 1.34 | - |
| อบต.มะขามหลวง | สันป่าตอง | 4.64 | | | | | | | | | | | | | | 1 | 4.64 | 1.04 | 3.60 | 1.04 | - |
| อบต.มะขุนหวาน | สันป่าตอง | 3.18 | | | | | | | | | | | | | | 1 | 3.18 | 0.70 | 2.48 | 0.70 | - |

ข้อมูลการสำรวจขยะมูลฝอย จ.เชียงใหม่ สสภ. 1 ปี 2558

| | | 1 | 2 | 3 | 4 | 5 | 6 | 7 | 8 | 9 | 10 | 11 | 12 | 13 | 14 | 15 | 16 | 17 | 18 | 19 | 20 |
|---|---|---|---|---|---|---|---|---|---|---|---|---|---|---|---|---|---|---|---|---|---|
| | | | พื้นที่ที่มีการให้บริการ | | | | | | | | | | | | | พื้นที่ที่ไม่มีการให้บริการ | | | | | |
| จังหวัด | อำเภอ | ปริมาณขยะที่เกิดขึ้น ปี 58 | จำนวน อปท. ที่มีการให้บริการ | ปริมาณขยะที่เกิดขึ้นใน อปท. พื้นที่ให้บริการ | ปริมาณขยะที่เก็บขนไปกำจัด | ปริมาณขยะที่ถูกนำไปใช้ประโยชน์ | ปริมาณขยะที่ไม่มีการให้บริการ | ปริมาณขยะที่กำจัดไม่ถูกต้อง | ปริมาณขยะที่กำจัดถูกต้อง | การนำไปใช้ประโยชน์ site | การนำไปกำจัด | Landfill | Compost | Incinerator | อื่น ๆ | จำนวน อปท. ที่ไม่มีการให้บริการ | ปริมาณขยะที่เกิดขึ้นใน อปท. พื้นที่ไม่ให้บริการ | ปริมาณขยะที่ถูกนำไปใช้ประโยชน์ | ปริมาณขยะที่กำจัดไม่ถูกต้อง | ปริมาณขยะที่ถูกนำไปใช้ประโยชน์ (5)+(9)+(17) | ปริมาณขยะสะสม |
| จ.เชียงใหม่ | | (ตัน/วัน) | (แห่ง) | (ตัน/วัน) | (ตัน/วัน) | (ตัน/วัน) | (ตัน/วัน) | (ตัน/วัน) | (ตัน/วัน) | (ตัน/วัน) | (ตัน/วัน) | (ตัน/วัน) | (ตัน/วัน) | (ตัน/วัน) | (ตัน/วัน) | (แห่ง) | (ตัน/วัน) | (ตัน/วัน) | (ตัน/วัน) | (ตัน/วัน) | (ตัน) |
| อบต.แม่ก๊า | สันป่าตอง | 6.62 | | | | | | | | | | | | | | 1 | 6.62 | 1.46 | 5.16 | 1.46 | _ |
| อบต.ยุหว่า | สันป่าตอง | 6.00 | 1 | 6.00 | 5.26 | 0.74 | | | 5.26 | | 5.26 | 5.26 | | | | | | | – | 0.74 | _ |
| อบต.สันกลาง | สันป่าตอง | 3.00 | 1 | 3.00 | 2.45 | 0.55 | | | 2.45 | | 2.45 | 2.45 | | | | | | | – | 0.55 | _ |
| | | | | | | 0.00 | | | | | | | | | | | | | – | | |
| ทต.บ้านแม่ข่า | ฝาง | 2.00 | 1 | 2.00 | 1.60 | 0.40 | | | 1.60 | | 1.60 | 1.60 | | | | 0 | | | – | 0.40 | _ |
| ทต.เวียงฝาง | ฝาง | 10.12 | 1 | 10.12 | 5.98 | 4.14 | | | 5.98 | 1.25 | 4.73 | 4.73 | | | | 0 | | | – | 5.39 | _ |
| อบต.โป่งน้ำร้อน | ฝาง | 3.50 | 1 | 3.50 | 2.85 | 0.65 | | | 2.85 | | 2.85 | 2.85 | | | | 0 | | | – | 0.65 | _ |
| อบต.ม่อนปิน | ฝาง | 3.90 | 1 | 3.90 | 3.71 | 0.19 | | | 3.71 | | 3.71 | 3.71 | | | | 0 | | | – | 0.19 | _ |
| อบต.แม่ข่า | ฝาง | 10.00 | 1 | 10.00 | 1.36 | 8.64 | | | 1.36 | | 1.36 | 1.36 | | | | 0 | | | – | 8.64 | _ |
| อบต.แม่คะ | ฝาง | 7.50 | 1 | 7.50 | 6.80 | 0.70 | | | 6.80 | | 6.80 | 6.80 | | | | 0 | | | – | 0.70 | _ |
| อบต.แม่งอน | ฝาง | 9.50 | 1 | 9.50 | 8.14 | 1.36 | | | 8.14 | | 8.14 | 8.14 | | | | 0 | | | – | 1.36 | _ |
| อบต.แม่สูน | ฝาง | 7.90 | 1 | 7.90 | 7.31 | 0.59 | | | 7.31 | | 7.31 | 7.31 | | | | 0 | | | – | 0.59 | _ |
| อบต.เวียง | ฝาง | 11.00 | 1 | 11.00 | 9.27 | 1.73 | | | 9.27 | | 9.27 | 9.27 | | | | 0 | | | – | 1.73 | _ |
| อบต.สันทราย | ฝาง | 7.50 | 1 | 7.50 | 5.92 | 1.58 | | | 5.92 | | 5.92 | 5.92 | | | | 0 | | | – | 1.58 | _ |
| | | | | | | | | | 0.00 | | | | | | | | | | – | | |
| ทต.ยางเนิ้ง | สารภี | 10.56 | 1 | 10.56 | 5.49 | 5.07 | | | 5.49 | | 5.49 | 5.49 | | | | 0 | | | – | 5.07 | _ |
| ทต.หนองผึ้ง | สารภี | 10.00 | 1 | 10.00 | 7.32 | 2.68 | | | 7.32 | | 7.32 | 7.32 | | | | 0 | | | – | 2.68 | _ |
| ทต.ชมภู | สารภี | 7.20 | 1 | 7.20 | 4.04 | 3.16 | | | 4.04 | | 4.04 | 4.04 | | | | 0 | | | – | 3.16 | _ |
| ทต.สารภี | สารภี | 6.38 | 1 | 6.38 | 3.57 | 2.81 | | | 3.57 | | 3.57 | 3.57 | | | | 0 | | | – | 2.81 | _ |
| ทต.ไชยสถาน | สารภี | 3.00 | 1 | 3.00 | 2.99 | 0.01 | | | 2.99 | | 2.99 | 2.99 | | | | 0 | | | – | 0.01 | _ |
| ทต.ขัวมุง | สารภี | 3.50 | 1 | 3.50 | 3.13 | 0.37 | | | 3.13 | | 3.13 | 3.13 | | | | 0 | | | – | 0.37 | _ |
| ทต.ดอนแก้ว | สารภี | 2.80 | 1 | 2.80 | 2.24 | 0.56 | | | 2.24 | | 2.24 | 2.24 | | | | 0 | | | – | 0.56 | _ |
| ทต.ท่ากว้าง | สารภี | 3.00 | 1 | 3.00 | 1.58 | 1.42 | | | 1.58 | | 1.58 | 1.58 | | | | 0 | | | – | 1.42 | _ |
| ทต.ท่าวังตาล | สารภี | 7.00 | 1 | 7.00 | 5.71 | 1.29 | | | 5.71 | | 5.71 | 5.71 | | | | 0 | | | – | 1.29 | _ |
| อบต.สันทรายมหาวงศ์(สำ | สารภี | 4.60 | 1 | 4.60 | 3.07 | 1.53 | | | 3.07 | | 3.07 | 3.07 | | | | 0 | | | – | 1.53 | _ |
| ทต.หนองแฝก | สารภี | 4.70 | 1 | 4.70 | 3.04 | 1.66 | | | 3.04 | | 3.04 | 3.04 | | | | 0 | | | – | 1.66 | _ |
| อบต.ป่าบง | สารภี | 4.50 | 1 | 4.50 | 2.06 | 2.44 | | | 2.06 | | 2.06 | 2.06 | | | | 0 | | | – | 2.44 | _ |
| | | | | | | 0.00 | | | 0.00 | | | | | | | | | | – | | |
| ทต.หนองตองพัฒนา | หางดง | 6.00 | 1 | 6.00 | 5.04 | 0.96 | | | 5.04 | | 5.04 | 5.04 | | | | 0 | | | – | 0.96 | _ |
| ทต.หางดง | หางดง | 12.00 | 1 | 12.00 | 3.24 | 8.76 | | | 3.24 | | 3.24 | 3.24 | | | | 0 | | | – | 8.76 | _ |
| ทต.บ้านแหวน | หางดง | 6.50 | 1 | 6.50 | 5.88 | 0.62 | | | 5.88 | | 5.88 | 5.88 | | | | 0 | | | – | 0.62 | _ |
| ทต.สันผักหวาน | หางดง | 7.58 | 1 | 7.58 | 7.32 | 0.26 | | | 7.32 | | 7.32 | 7.32 | | | | 0 | | | – | 0.26 | _ |
| ทต.หารแก้ว | หางดง | 3.32 | 1 | 3.32 | 3.32 | 0.00 | | | 3.32 | | 3.32 | 3.32 | | | | 0 | | | – | 0.00 | _ |
| อบต.ขุนคง | หางดง | 4.54 | | | | | | | 0.00 | | | | | | | 1 | 4.54 | 1.00 | 3.54 | 1.00 | _ |
| อบต.น้ำแพร่ | หางดง | 3.34 | 1 | 3.34 | 3.34 | 0.00 | | | 3.34 | | 3.34 | 3.34 | | | | 0 | | | – | 0.00 | _ |
| อบต.บ้านปง | หางดง | 2.50 | | | | | | | 0.00 | | | | | | | 1 | 2.50 | 0.87 | 1.63 | 0.87 | _ |
| อบต.สบแม่ข่า | หางดง | 1.50 | 1 | 1.50 | 1.24 | 0.26 | | | 1.24 | | 1.24 | 1.24 | | | | 0 | | | – | 0.26 | _ |
| อบต.หนองแก๋ว | หางดง | 3.00 | 1 | 3.00 | 2.70 | 0.30 | | | 2.70 | | 2.70 | 2.70 | | | | 0 | | | – | 0.30 | _ |
| อบต.หนองควาย | หางดง | 15.00 | 1 | 15.00 | 6.18 | 8.82 | | | 6.18 | | 6.18 | 6.18 | | | | 0 | | | – | 8.82 | _ |
| อบต.แม่ท่าช้าง (หางดง* | หางดง | 2.99 | 1 | 2.99 | 1.68 | 1.32 | | | 1.68 | | 1.68 | 1.68 | | | | 0 | | | – | 1.32 | _ |
| | | | | | | | | | | | | | | | | | | | – | | |
| ทต.เวียงพร้าว | พร้าว | 5.50 | 1 | 5.50 | 2.97 | 2.53 | | 2.97 | | | | | | | | 0 | | | – | 2.53 | _ |
| ทต.แม่ปั๋ง | พร้าว | 4.70 | | | | | | | | | | | | | | 1 | 4.70 | 1.39 | 3.31 | 1.39 | _ |
| ทต.น้ำแพร่ | พร้าว | 3.00 | | | | | | | | | | | | | | 1 | 3.00 | 0.74 | 2.26 | 0.74 | _ |
| ทต.บ้านโป่ง | พร้าว | 3.00 | | | | | | | | | | | | | | 1 | 3.00 | 0.86 | 2.14 | 0.86 | _ |

ข้อมูลการสำรวจขยะมูลฝอย จ.เชียงใหม่ สสภ. 1 ปี 2558

| | | 1 | 2 | 3 | 4 | 5 | 6 | 7 | 8 | 9 | 10 | 11 | 12 | 13 | 14 | 15 | 16 | 17 | 18 | 19 | 20 |
|---|---|---|---|---|---|---|---|---|---|---|---|---|---|---|---|---|---|---|---|---|---|
| | | | พื้นที่ที่มีการให้บริการ | | | | | | | | | | | | | พื้นที่ที่ไม่มีการให้บริการ | | | | | |
| จังหวัด<br>จ.เชียงใหม่ | อำเภอ | ปริมาณขยะที่เกิดขึ้น ปี 58<br>(ตัน/วัน) | จำนวน อปท. ที่มีการให้บริการ<br>(แห่ง) | ปริมาณขยะที่เกิดขึ้นใน อปท. พื้นที่ให้บริการ<br>(ตัน/วัน) | ปริมาณขยะที่เก็บขนไปกำจัด<br>(ตัน/วัน) | ปริมาณขยะที่ถูกนำไปใช้ประโยชน์<br>(ตัน/วัน) | ปริมาณขยะที่ไม่มีการให้บริการ<br>(ตัน/วัน) | ปริมาณขยะที่กำจัดไม่ถูกต้อง<br>(ตัน/วัน) | ปริมาณขยะที่กำจัดถูกต้อง<br>(ตัน/วัน) | การนำไปใช้ประโยชน์ site<br>(ตัน/วัน) | การนำไปกำจัด<br>(ตัน/วัน) | Landfill<br>(ตัน/วัน) | Compost<br>(ตัน/วัน) | Incinerator<br>(ตัน/วัน) | อื่น ๆ<br>(ตัน/วัน) | จำนวน อปท. ที่ไม่มีการให้บริการ<br>(แห่ง) | ปริมาณขยะที่เกิดขึ้นใน อปท. พื้นที่ไม่ให้บริการ<br>(ตัน/วัน) | ปริมาณขยะที่ถูกนำไปใช้ประโยชน์<br>(ตัน/วัน) | ปริมาณขยะที่กำจัดไม่ถูกต้อง<br>(ตัน/วัน) | ปริมาณขยะที่ถูกนำไปใช้ประโยชน์ (5)+(9)+(17)<br>(ตัน/วัน) | ปริมาณขยะสะสม<br>(ตัน) |
| ทต.ป่าตุ้ม | พร้าว | 9.00 | | | | | | | | | | | | | | 1 | 9.00 | 1.20 | 7.80 | 1.20 | - |
| ทต.ป่าไหน | พร้าว | 4.00 | | | | | | | | | | | | | | 1 | 4.00 | 1.00 | 3.00 | 1.00 | - |
| อบต.เชื่อนผาก | พร้าว | 3.60 | | | | | | | | | | | | | | 1 | 3.60 | 0.96 | 2.64 | 0.96 | - |
| อบต.แม่แวน | พร้าว | 11.00 | | | | | | | | | | | | | | 1 | 11.00 | 1.07 | 9.93 | 1.07 | - |
| อบต.สันทราย | พร้าว | 5.95 | | | | | | | | | | | | | | 1 | 5.95 | 1.31 | 4.64 | 1.31 | - |
| อบต.โหล่งขอด | พร้าว | 2.30 | | | | | | | | | | | | | | 1 | 2.30 | 0.94 | 1.36 | 0.94 | - |
| | | | | | | | | | | | | | | | | | | | - | | |
| ทต.อมก๋อย | อมก๋อย | 2.50 | 1 | 2.50 | 1.00 | 1.50 | | 1.00 | | | | | | | | 0 | | | - | 1.50 | - |
| อบต.นาเกียน | อมก๋อย | 9.43 | | | | | | | | | | | | | | 1 | 9.43 | 2.07 | 7.35 | 2.07 | - |
| อบต.ม่อนจอง | อมก๋อย | 5.17 | | | | | | | | | | | | | | 1 | 5.17 | 1.14 | 4.03 | 1.14 | - |
| อบต.แม่ตื่น | อมก๋อย | 8.93 | | | | | | | | | | | | | | 1 | 8.93 | 1.96 | 6.96 | 1.96 | - |
| อบต.ยางเปียง | อมก๋อย | 7.00 | 1 | 7.00 | 6.30 | 0.70 | | 6.30 | | | | | | | | 0 | | | - | 0.70 | 4.62 |
| อบต.สบโขง | อมก๋อย | 1.52 | | | | | | | | | | | | | | 1 | 1.52 | 1.51 | 0.01 | 1.51 | - |
| อบต.อมก๋อย | อมก๋อย | 14.78 | | | | | | | | | | | | | | 1 | 14.78 | 3.25 | 11.53 | 3.25 | - |
| | | | | | | | | | | | | | | | | | | | - | | |
| ทต.ท่าข้าม | ฮอด | 6.04 | 1 | 6.04 | 4.71 | 1.33 | | | 4.71 | | 4.71 | 4.71 | | | | | | | - | 1.33 | - |
| ทต.บ่อหลวง | ฮอด | 7.50 | 1 | 7.50 | 6.79 | 0.71 | | 6.79 | | | | | | | | 0 | | | - | 0.71 | 87.63 |
| ทต.บ้านตาล | ฮอด | 5.39 | 1 | 5.39 | 4.21 | 1.19 | | | 4.21 | | 4.21 | 4.21 | | | | 0 | | | - | 1.19 | - |
| อบต.นาคอเรือ | ฮอด | 4.35 | | | | | | | | | | | | | | 1 | 4.35 | 0.96 | 3.39 | 0.96 | - |
| อบต.บ่อสลี | ฮอด | 7.18 | | | | | | | | | | | | | | 1 | 7.18 | 1.58 | 5.60 | 1.58 | - |
| อบต.หางดง | ฮอด | 3.65 | | | | | | | | | | | | | | 1 | 3.65 | 0.80 | 2.84 | 0.80 | - |
| อบต.ฮอด | ฮอด | 3.01 | | | | | | | | | | | | | | 1 | 3.01 | 0.66 | 2.34 | 0.66 | - |
| | | | | | | | | | | | | | | | | | | | - | | |
| ทต.สะเมิงใต้ | สะเมิง | 2.95 | 1 | 2.95 | 2.93 | 0.02 | | 2.93 | | | | | | | | 0 | | | - | 0.02 | 1,260.00 |
| อบต.บ่อแก้ว | สะเมิง | 6.60 | 1 | 6.60 | 5.44 | 1.16 | | 5.44 | | | | | | | | 0 | | | - | 1.16 | - |
| อบต.แม่สาบ | สะเมิง | 3.07 | 1 | 3.07 | 2.39 | 0.68 | | 2.39 | | | | | | | | 0 | | | - | 0.68 | - |
| อบต.ยั้งเมิน | สะเมิง | 3.20 | | | | | | | | | | | | | | 1 | 3.20 | 0.70 | 2.50 | 0.70 | - |
| อบต.สะเมิงเหนือ | สะเมิง | 2.00 | | | | | | | | | | | | | | 1 | 2.00 | 0.65 | 1.35 | 0.65 | - |
| | | | | | | | | | | | | | | | | | | | - | | |
| อบต.ทาเหนือ | แม่ออน | 2.16 | | | | | | | | | | | | | | 1 | 2.16 | 0.48 | 1.68 | 0.48 | - |
| อบต.บ้านสหกรณ์ | แม่ออน | 10.00 | | | | | | | | | | | | | | 1 | 10.00 | 0.64 | 9.36 | 0.64 | - |
| อบต.แม่ทา | แม่ออน | 4.10 | | | | | | | | | | | | | | 1 | 4.10 | 0.95 | 3.15 | 0.95 | - |
| อบต.ห้วยแก้ว | แม่ออน | 2.54 | | | | | | | | | | | | | | 1 | 2.54 | 0.56 | 1.98 | 0.56 | - |
| อบต.ออนกลาง | แม่ออน | 4.41 | 1 | 4.41 | 2.47 | 1.94 | | 2.47 | | | | | | | | | | | - | 1.94 | 76.20 |
| อบต.ออนเหนือ | แม่ออน | 3.50 | 1 | 3.50 | 2.18 | 1.32 | | 2.18 | | | | | | | | | | | - | 1.32 | 31.50 |
| | | | | | | | | | | | | | | | | | | | - | | |
| อบต.บ้านจันทร์ | กัลยาณิวัฒนา | 3.63 | | | | | | | | | | | | | | 1 | 3.63 | 0.80 | 2.83 | 0.80 | - |
| อบต.แจ่มหลวง | กัลยาณิวัฒนา | 3.30 | | | | | | | | | | | | | | 1 | 3.30 | 0.74 | 2.56 | 0.74 | - |
| อบต.แม่แดด | กัลยาณิวัฒนา | 3.25 | | | | | | | | | | | | | | 1 | 3.25 | 0.72 | 2.54 | 0.72 | - |
| | | | | | | | | | | | | | | | | | | | - | | |
| รวม (ตัน/วัน) | | 1,651.71 | 149.00 | 1,349.97 | 877.24 | 472.72 | - | 184.09 | 693.15 | 1.25 | 691.90 | 691.90 | - | - | - | 61.00 | 301.75 | 70.89 | 230.85 | 544.87 | 15,572.2 |
| รวม (ตัน/ปี) | | 602,875.71 | 149.00 | 492,738.74 | 320,194.19 | 172,544.55 | - | 67,192.77 | 253,001.41 | 456.25 | 252,545.16 | 252,545.16 | - | - | - | 61.00 | 110,136.98 | 25,875.68 | 84,261.30 | 198,876.48 | 15,572.22 |

ข้อมูลการสำรวจขยะมูลฝอย จ.เชียงใหม่ สสภ. 1 ปี 2558

| | | 1 | 2 | 3 | 4 | 5 | 6 | 7 | 8 | 9 | 10 | 11 | 12 | 13 | 14 | 15 | 16 | 17 | 18 | 19 | 20 |
|---|---|---|---|---|---|---|---|---|---|---|---|---|---|---|---|---|---|---|---|---|---|
| | | | พื้นที่ที่มีการให้บริการ | | | | | | | | | | | | | พื้นที่ที่ไม่มีการให้บริการ | | | | | |
| จังหวัด | อำเภอ | ปริมาณขยะที่เกิดขึ้น ปี 58 | จำนวน อปท. ที่มีการให้บริการ | ปริมาณขยะที่เกิดขึ้นใน อปท. พื้นที่ให้บริการ | ปริมาณขยะที่เก็บขนไปกำจัด | ปริมาณขยะที่ถูกนำไปใช้ประโยชน์ | ปริมาณขยะที่ไม่มีการให้บริการ | ปริมาณขยะที่กำจัดไม่ถูกต้อง | ปริมาณขยะที่กำจัดถูกต้อง | การนำไปใช้ประโยชน์ site | การนำไปกำจัด | Landfill | Compost | Incinerator | อื่น ๆ | จำนวน อปท. ที่ไม่มีการให้บริการ | ปริมาณขยะที่เกิดขึ้นใน อปท. พื้นที่ไม่ให้บริการ | ปริมาณขยะที่ถูกนำไปใช้ประโยชน์ | ปริมาณขยะที่กำจัดไม่ถูกต้อง | ปริมาณขยะที่ถูกนำไปใช้ประโยชน์ (5)+(9)+(17) | ปริมาณขยะสะสม |
| จ.เชียงใหม่ | | (ตัน/วัน) | (แห่ง) | (ตัน/วัน) | (ตัน/วัน) | (ตัน/วัน) | (ตัน/วัน) | (ตัน/วัน) | (ตัน/วัน) | (ตัน/วัน) | (ตัน/วัน) | (ตัน/วัน) | (ตัน/วัน) | (ตัน/วัน) | (ตัน/วัน) | (แห่ง) | (ตัน/วัน) | (ตัน/วัน) | (ตัน/วัน) | (ตัน/วัน) | (ตัน) |

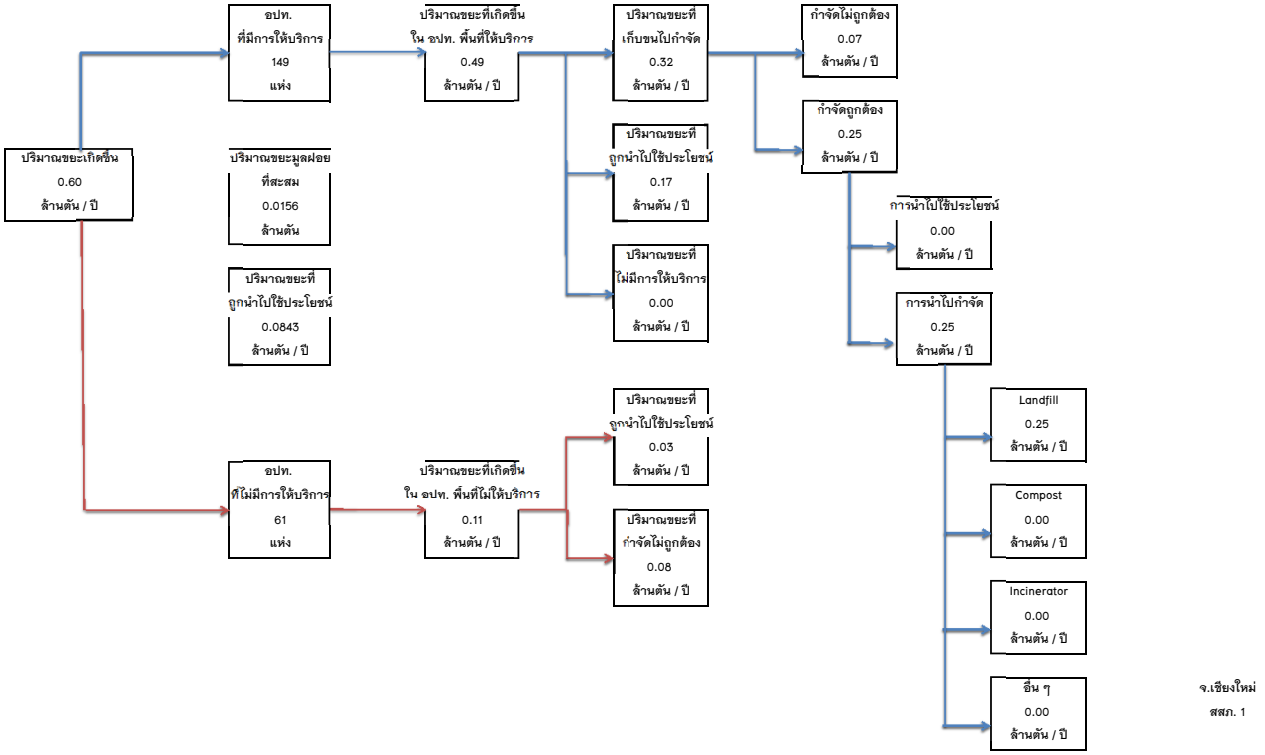

ข้อมูลการสำรวจขยะมูลฝอย จ.เชียงราย สสภ. 1 ปี 2558

| | | 1 | 2 | 3 | 4 | 5 | 6 | 7 | 8 | 9 | 10 | 11 | 12 | 13 | 14 | 15 | 16 | 17 | 18 | 19 | 20 |
|---|---|---|---|---|---|---|---|---|---|---|---|---|---|---|---|---|---|---|---|---|---|
| | | | พื้นที่มีการให้บริการ | | | | | | | | | | | | | พื้นที่ไม่มีการให้บริการ | | | | | |
| จังหวัด<br><br>จ.เชียงราย | อำเภอ | ปริมาณขยะที่เกิดขึ้น ปี 58<br><br>(ตัน/วัน) | จำนวน อปท. ที่มีการให้บริการ<br><br>(แห่ง) | ปริมาณขยะที่เกิดขึ้นใน อปท. พื้นที่ให้บริการ<br><br>(ตัน/วัน) | ปริมาณขยะที่เก็บขนไปกำจัด<br><br>(ตัน/วัน) | ปริมาณขยะที่ถูกนำไปใช้ประโยชน์<br><br>(ตัน/วัน) | ปริมาณขยะที่ไม่มีการให้บริการ<br><br>(ตัน/วัน) | ปริมาณขยะที่กำจัดไม่ถูกต้อง<br><br>(ตัน/วัน) | ปริมาณขยะที่กำจัดถูกต้อง<br><br>(ตัน/วัน) | การนำไปใช้ประโยชน์ site<br><br>(ตัน/วัน) | การนำไปกำจัด<br><br>(ตัน/วัน) | Landfill<br><br>(ตัน/วัน) | Compost<br><br>(ตัน/วัน) | Incinerator<br><br>(ตัน/วัน) | อื่น ๆ<br><br>(ตัน/วัน) | จำนวน อปท. ที่ไม่มีการให้บริการ<br><br>(แห่ง) | ปริมาณขยะที่เกิดขึ้นใน อปท. พื้นที่ไม่ให้บริการ<br><br>(ตัน/วัน) | ปริมาณขยะที่ถูกนำไปใช้ประโยชน์<br><br>(ตัน/วัน) | ปริมาณขยะที่กำจัดไม่ถูกต้อง<br><br>(ตัน/วัน) | ปริมาณขยะที่ถูกนำไปใช้ประโยชน์ (5)+(9)+(17)<br><br>(ตัน/วัน) | ปริมาณขยะสะสม<br><br>(ตัน) |
| ทน.เชียงราย | เมืองเชียงราย | 120.00 | 1 | 120.00 | 95.00 | 25.00 | | | 95.00 | | 95.00 | 95.00 | | | | 0 | | | | 25.00 | – |
| ทต.นางแล | เมืองเชียงราย | 10.59 | 1 | 10.59 | 7.62 | 2.96 | | 7.62 | | | | | | | | 0 | | | | 2.96 | – |
| ทต.ป่าอ้อดอนชัย | เมืองเชียงราย | 10.23 | 1 | 10.23 | 7.36 | 2.86 | | | 7.36 | | 7.36 | 7.36 | | | | 0 | | | | 2.86 | – |
| ทต.บ้านดู่ | เมืองเชียงราย | 16.84 | 1 | 16.84 | 12.12 | 4.71 | | 12.12 | | | | | | | | 0 | | | | 4.71 | 2,000.00 |
| ทต.แม่ยาว | เมืองเชียงราย | 18.09 | | | | | | | | | | | | | | 1 | 18.09 | 2.53 | 15.56 | 2.53 | – |
| ทต.สันทราย | เมืองเชียงราย | 9.49 | 1 | 9.49 | 6.83 | 2.66 | | | 6.83 | | 6.83 | 6.83 | | | | 0 | | | | 2.66 | – |
| ทต.ท่าสุด | เมืองเชียงราย | 13.69 | 1 | 13.69 | 9.86 | 3.83 | | | 9.86 | | 9.86 | 9.86 | | | | 0 | | | | 3.83 | – |
| ทต.ท่าสาย | เมืองเชียงราย | 9.03 | 1 | 9.03 | 6.50 | 2.53 | | 6.50 | | | | | | | | 0 | | | | 2.53 | – |
| ทต.ห้วยสัก | เมืองเชียงราย | 17.54 | 1 | 17.54 | 12.63 | 4.91 | | | 12.63 | | 12.63 | 12.63 | | | | 0 | | | | 4.91 | – |
| ทต.ดอยลาน | เมืองเชียงราย | 10.65 | | | | | | | | | | | | | | 1 | 10.65 | 1.49 | 9.16 | 1.49 | – |
| อบต.แม่ข้าวต้ม | เมืองเชียงราย | 10.98 | | | | | | | | | | | | | | 1 | 10.98 | 1.54 | 9.44 | 1.54 | – |
| อบต.รอบเวียง | เมืองเชียงราย | 2.75 | | | | | | | | | | | | | | 1 | 2.75 | 0.38 | 2.36 | 0.38 | – |
| อบต.ริมกก | เมืองเชียงราย | 4.21 | | | | | | | | | | | | | | 1 | 4.21 | 0.59 | 3.62 | 0.59 | – |
| อบต.แม่กรณ์ | เมืองเชียงราย | 5.72 | | | | | | | | | | | | | | 1 | 5.72 | 0.80 | 4.92 | 0.80 | – |
| อบต.ห้วยชมภู | เมืองเชียงราย | 9.69 | | | | | | | | | | | | | | 1 | 9.69 | 1.36 | 8.33 | 1.36 | – |
| ทต.ดอยฮาง | เมืองเชียงราย | 4.08 | | | | | | | | | | | | | | 1 | 4.08 | 0.57 | 3.51 | 0.57 | – |
| | | | | – | | | | | | | | | | | | | | | | – | |
| ทต. เวียงเชียงแสน | เชียงแสน | 5.03 | 1 | 5.03 | 3.62 | 1.41 | | 3.62 | | | | | | | | | | | | 1.41 | 270.00 |
| ทต. เวียง | เชียงแสน | 6.61 | 1 | 6.61 | 4.76 | 1.85 | | | 4.76 | | 4.76 | 4.76 | | | | | | | | 1.85 | – |
| ทต. โยนก | เชียงแสน | 4.73 | | | | | | | | | | | | | | 1 | 4.73 | 0.66 | 4.06 | 0.66 | – |
| อบต.ป่าสัก | เชียงแสน | 6.95 | | | | | | | | | | | | | | 1 | 6.95 | 0.97 | 5.98 | 0.97 | – |
| อบต.ศรีดอนมูล | เชียงแสน | 5.21 | | | | | | | | | | | | | | 1 | 5.21 | 0.73 | 4.48 | 0.73 | – |
| ทต.บ้านแซว | เชียงแสน | 9.55 | | | | | | | | | | | | | | 1 | 9.55 | 1.34 | 8.21 | 1.34 | – |
| ทต.แม่เงิน | เชียงแสน | 7.52 | | | | | | | | | | | | | | 1 | 7.52 | 1.05 | 6.47 | 1.05 | – |
| | | | | – | | | | | | | | | | | | | | | | – | |
| ทต. บุญเรือง | เชียงของ | 6.43 | 1 | 6.43 | 4.63 | 1.80 | | 4.63 | | | | | | | | 0 | | | | 1.80 | 288.00 |
| ทต.เวียงเชียงของ | เชียงของ | 4.25 | 1 | 4.25 | 3.06 | 1.19 | | | 3.06 | | 3.06 | 3.06 | | | | 0 | | | | 1.19 | – |
| ทต.ครึ่ง | เชียงของ | 6.72 | | | | | | | | | | | | | | 1 | 6.72 | 0.94 | 5.78 | 0.94 | 3.60 |
| ทต.เวียง | เชียงของ | 8.57 | 1 | 8.57 | 6.17 | 2.40 | | | 6.17 | | 6.17 | 6.17 | | | | 0 | | | | 2.40 | 1,800.00 |
| ทต.ห้วยซ้อ | เชียงของ | 12.54 | 1 | 12.54 | 9.03 | 3.51 | | 9.03 | | | | | | | | 0 | | | | 3.51 | 135.00 |
| ทต.ศรีดอนชัย | เชียงของ | 8.95 | | | | | | | | | | | | | | 1 | 8.95 | 1.76 | 7.19 | 1.76 | – |
| ทต.สถาน | เชียงของ | 9.53 | | | | | | | | | | | | | | 1 | 9.53 | 1.25 | 8.28 | 1.25 | – |
| อบต.ริมโขง | เชียงของ | 5.64 | | | | | | | | | | | | | | 1 | 5.64 | 1.33 | 4.31 | 1.33 | – |
| | | | | – | | | | | | | | | | | | | | | | – | |
| ทต.ม่วงยาย | เวียงแก่น | 7.26 | 1 | 7.26 | 5.22 | 2.03 | | 5.22 | | | | | | | | 0 | | | | 2.03 | 252.00 |
| ทต.หล่ายงาว | เวียงแก่น | 3.49 | 1 | 3.49 | 2.51 | 0.98 | | 2.51 | | | | | | | | 0 | | | | 0.98 | 57.60 |
| ทต.ท่าข้าม | เวียงแก่น | 5.68 | 1 | 5.68 | 4.09 | 1.59 | | 4.09 | | | | | | | | 0 | | | | 1.59 | 68.40 |
| อบต.ปอ | เวียงแก่น | 14.10 | | | | | | | | | | | | | | 1 | 14.10 | 3.95 | 10.15 | 3.95 | 10.80 |
| | | | | – | | | | | | | | | | | | | | | | – | |
| ทต. บ้านปล้อง | เทิง | 4.30 | 1 | 4.30 | 3.09 | 1.20 | | | 3.09 | | 3.09 | 3.09 | | | | 0 | | | | 1.20 | – |
| ทต. เวียงเทิง | เทิง | 5.12 | 1 | 5.12 | 3.68 | 1.43 | | | 3.68 | | 3.68 | | | 3.68 | | 0 | | | | 1.43 | – |
| ทต. จ๋วิ | เทิง | 12.40 | 1 | 12.40 | 8.93 | 3.47 | | | 8.93 | | 8.93 | 8.93 | | | | 0 | | | | 3.47 | – |

ข้อมูลการสำรวจขยะมูลฝอย จ.เชียงราย สสภ. 1 ปี 2558

| | | 1 | 2 | 3 | 4 | 5 | 6 | 7 | 8 | 9 | 10 | 11 | 12 | 13 | 14 | 15 | 16 | 17 | 18 | 19 | 20 |
|---|---|---|---|---|---|---|---|---|---|---|---|---|---|---|---|---|---|---|---|---|---|
| | | | พื้นที่มีการให้บริการ | | | | | | | | | | | | | พื้นที่ไม่มีการให้บริการ | | | | | |
| จังหวัด<br>จ.เชียงราย | อำเภอ | ปริมาณขยะที่เกิดขึ้น ปี 58<br>(ตัน/วัน) | จำนวน อปท. ที่มีการให้บริการ<br>(แห่ง) | ปริมาณขยะที่เกิดขึ้นใน อปท. พื้นที่ให้บริการ<br>(ตัน/วัน) | ปริมาณขยะที่เก็บขนไปกำจัด<br>(ตัน/วัน) | ปริมาณขยะที่ถูกนำไปใช้ประโยชน์<br>(ตัน/วัน) | ปริมาณขยะที่ไม่มีการให้บริการ<br>(ตัน/วัน) | ปริมาณขยะที่กำจัดไม่ถูกต้อง<br>(ตัน/วัน) | ปริมาณขยะที่กำจัดถูกต้อง<br>(ตัน/วัน) | การนำไปใช้ประโยชน์ site<br>(ตัน/วัน) | การนำไปกำจัด<br>(ตัน/วัน) | Landfill<br>(ตัน/วัน) | Compost<br>(ตัน/วัน) | Incinerator<br>(ตัน/วัน) | อื่น ๆ<br>(ตัน/วัน) | จำนวน อปท. ที่ไม่มีการให้บริการ<br>(แห่ง) | ปริมาณขยะที่เกิดขึ้นใน อปท. พื้นที่ไม่ให้บริการ<br>(ตัน/วัน) | ปริมาณขยะที่ถูกนำไปใช้ประโยชน์<br>(ตัน/วัน) | ปริมาณขยะที่กำจัดไม่ถูกต้อง<br>(ตัน/วัน) | ปริมาณขยะที่ถูกนำไปใช้ประโยชน์<br>(5)+(9)+(17)<br>(ตัน/วัน) | ปริมาณขยะสะสม<br>(ตัน) |
| ทต. สันทรายงาม | เทิง | 4.34 | | | | | | | | | | | | | | 1 | 4.34 | 0.61 | 3.73 | 0.61 | – |
| ทต. หงาว | เทิง | 9.78 | | | | | | | | | | | | | | 1 | 9.78 | 1.37 | 8.41 | 1.37 | – |
| อบต.เวียง | เทิง | 9.76 | | | | | | | | | | | | | | 1 | 9.76 | 1.37 | 8.39 | 1.37 | – |
| อบต.ศรีดอนไชย | เทิง | 4.24 | | | | | | | | | | | | | | 1 | 4.24 | 0.59 | 3.65 | 0.59 | – |
| อบต.ตับเต่า | เทิง | 11.90 | | | | | | | | | | | | | | 1 | 11.90 | 1.67 | 10.23 | 1.67 | – |
| อบต.แม่ลอย | เทิง | 6.18 | | | | | | | | | | | | | | 1 | 6.18 | 0.86 | 5.31 | 0.86 | 34.20 |
| อบต.ปล้อง | เทิง | 3.85 | | | | | | | | | | | | | | 1 | 3.85 | 0.54 | 3.32 | 0.54 | – |
| อบต.เชียงเคี่ยน | เทิง | 4.03 | | | | | | | | | | | | | | 1 | 4.03 | 0.56 | 3.47 | 0.56 | – |
| อบต.หนองแรด | เทิง | 3.81 | | | | | | | | | | | | | | 1 | 3.81 | 0.53 | 3.28 | 0.53 | 12.00 |
| | | | | – | | | | | | | | | | | | | | | | – | |
| ทต.ดงมะดะ | แม่ลาว | 7.60 | 1 | 7.60 | 5.47 | 2.13 | | 5.47 | | | | | | | | 0 | | | | 2.13 | 108.00 |
| ทต.ป่าก่อดำ | แม่ลาว | 4.38 | 1 | 4.38 | 3.15 | 1.23 | | 3.15 | | | | | | | | 0 | | | | 1.23 | 420.00 |
| ทต. แม่ลาว | แม่ลาว | 2.00 | 1 | 2.00 | 1.44 | 0.56 | | 1.44 | | | | | | | | 0 | | | | 0.56 | – |
| อบต.จอมหมอกแก้ว | แม่ลาว | 4.74 | | | | | | | | | | | | | | 1 | 4.74 | 0.66 | 4.07 | 0.66 | – |
| อบต.ป่าก่อดำ | แม่ลาว | 2.75 | | | | | | | | | | | | | | 1 | 2.75 | 0.38 | 2.36 | 0.38 | – |
| อบต.โป่งแพร่ | แม่ลาว | 4.07 | | | | | | | | | | | | | | 1 | 4.07 | 0.57 | 3.50 | 0.57 | – |
| อบต.บัวสลี | แม่ลาว | 3.96 | | | | | | | | | | | | | | 1 | 3.96 | 0.55 | 3.41 | 0.55 | 21.42 |
| | | | | – | | | | | | | | | | | | | | | | – | |
| ทต.บ้านเหล่า | เวียงเชียงรุ้ง | 4.27 | 1 | 4.27 | 3.07 | 1.19 | | 3.07 | | | | | | | | 0 | | | | 1.19 | 300.00 |
| อบต.ทุ่งก่อ | เวียงเชียงรุ้ง | 5.92 | | | | | | | | | | | | | | 1 | 5.92 | 0.83 | 5.09 | 0.83 | 7.20 |
| อบต.ป่าชาง | เวียงเชียงรุ้ง | 8.95 | | | | | | | | | | | | | | 1 | 8.95 | 1.25 | 7.70 | 1.25 | – |
| อบต.ดงมหาวัน | เวียงเชียงรุ้ง | 6.02 | | | | | | | | | | | | | | 1 | 6.02 | 0.84 | 5.18 | 0.84 | – |
| | | | | – | | | | | | | | | | | | | | | | – | |
| ทต.เวียงชัย | เวียงชัย | 6.53 | 1 | 6.53 | 4.70 | 1.83 | | | 4.70 | | 4.70 | 4.70 | | | | 0 | | | | 1.83 | – |
| ทต.สิริเวียงชัย | เวียงชัย | 6.93 | | | | | | | | | | | | | | 1 | 6.93 | 0.97 | 5.96 | 0.97 | – |
| ทต.เมืองชุม | เวียงชัย | 4.30 | | | | | | | | | | | | | | 1 | 4.30 | 0.60 | 3.70 | 0.60 | – |
| ทต.เวียงเหนือ | เวียงชัย | 6.03 | | | | | | | | | | | | | | 1 | 6.03 | 0.84 | 5.18 | 0.84 | – |
| อบต.ผางาม | เวียงชัย | 8.23 | | | | | | | | | | | | | | 1 | 8.23 | 1.15 | 7.08 | 1.15 | 36.00 |
| ทต.ดอนศิลา | เวียงชัย | 8.95 | | | | | | | | | | | | | | 1 | 8.95 | 1.25 | 7.70 | 1.25 | – |
| | | | | – | | | | | | | | | | | | | | | | – | |
| ทต.แม่ขะจาน | เวียงป่าเป้า | 3.17 | 1 | 3.17 | 2.28 | 0.89 | | | 2.28 | | 2.28 | 2.28 | | | | 0 | | | | 0.89 | – |
| ทต.เวียงป่าเป้า | เวียงป่าเป้า | 4.67 | 1 | 4.67 | 3.37 | 1.31 | | | 3.37 | | 3.37 | 3.37 | | | | 0 | | | | 1.31 | – |
| ทต.ป่าจี้ | เวียงป่าเป้า | 9.30 | 1 | 9.30 | 6.70 | 2.60 | | 6.70 | | | | | | | | 0 | | | | 2.60 | – |
| ทต.เวียงกาหลง | เวียงป่าเป้า | 9.53 | | | | | | | | | | | | | | 1 | 9.53 | 1.33 | 8.19 | 1.33 | – |
| อบต.เวียง | เวียงป่าเป้า | 9.28 | | | | | | | | | | | | | | 1 | 9.28 | 1.30 | 7.98 | 1.30 | – |
| อบต.บ้านโป่ง | เวียงป่าเป้า | 4.78 | | | | | | | | | | | | | | 1 | 4.78 | 0.67 | 4.11 | 0.67 | – |
| อบต.แม่เจดีย์ | เวียงป่าเป้า | 5.50 | | | | | | | | | | | | | | 1 | 5.50 | 0.77 | 4.73 | 0.77 | 12.00 |
| อบต.แม่เจดีย์ใหม่ | เวียงป่าเป้า | 8.73 | | | | | | | | | | | | | | 1 | 8.73 | 1.22 | 7.51 | 1.22 | – |
| อบต.สันสลี | เวียงป่าเป้า | 8.29 | | | | | | | | | | | | | | 1 | 8.29 | 1.16 | 7.13 | 1.16 | – |
| | | | | – | | | | | | | | | | | | | | | | – | |
| ทต. สันมะค่า | ป่าแดด | 5.24 | 1 | 5.24 | 3.77 | 1.47 | | 3.77 | | | | | | | | 0 | | | | 1.47 | 187.50 |
| ทต. ศรีโพธิ์เงิน | ป่าแดด | 2.07 | 1 | 2.07 | 1.49 | 0.58 | | 1.49 | | | | | | | | 0 | | | | 0.58 | 1.50 |

ข้อมูลการสำรวจขยะมูลฝอย จ.เชียงราย สสภ. 1 ปี 2558

| | | 1 | 2 | 3 | 4 | 5 | 6 | 7 | 8 | 9 | 10 | 11 | 12 | 13 | 14 | 15 | 16 | 17 | 18 | 19 | 20 |
|---|---|---|---|---|---|---|---|---|---|---|---|---|---|---|---|---|---|---|---|---|---|
| | | | พื้นที่ที่มีการให้บริการ | | | | | | | | | | | | | พื้นที่ที่ไม่มีการให้บริการ | | | | | |
| จังหวัด<br>จ.เชียงราย | อำเภอ | ปริมาณขยะที่เกิดขึ้น ปี 58<br>(ตัน/วัน) | จำนวน อปท. ที่มีการให้บริการ<br>(แห่ง) | ปริมาณขยะที่เกิดขึ้นใน อปท. พื้นที่ให้บริการ<br>(ตัน/วัน) | ปริมาณขยะที่เก็บขนไปกำจัด<br>(ตัน/วัน) | ปริมาณขยะที่ถูกนำไปใช้ประโยชน์<br>(ตัน/วัน) | ปริมาณขยะที่ไม่มีการให้บริการ<br>(ตัน/วัน) | ปริมาณขยะที่กำจัดไม่ถูกต้อง<br>(ตัน/วัน) | ปริมาณขยะที่กำจัดถูกต้อง<br>(ตัน/วัน) | การนำไปใช้ประโยชน์ site<br>(ตัน/วัน) | การนำไปกำจัด<br>(ตัน/วัน) | Landfill<br>(ตัน/วัน) | Compost<br>(ตัน/วัน) | Incinerator<br>(ตัน/วัน) | อื่น ๆ<br>(ตัน/วัน) | จำนวน อปท. ที่ไม่มีการให้บริการ<br>(แห่ง) | ปริมาณขยะที่เกิดขึ้นใน อปท. พื้นที่ไม่ให้บริการ<br>(ตัน/วัน) | ปริมาณขยะที่ถูกนำไปใช้ประโยชน์<br>(ตัน/วัน) | ปริมาณขยะที่กำจัดไม่ถูกต้อง<br>(ตัน/วัน) | ปริมาณขยะที่ถูกนำไปใช้ประโยชน์ (5)+(9)+(17)<br>(ตัน/วัน) | ปริมาณขยะสะสม<br>(ตัน) |
| ทต. ทต.ป่าแงะ | ป่าแดด | 8.03 | 1 | 8.03 | 5.78 | 2.25 | | 5.78 | | | | | | | | 0 | | | | 2.25 | 45.00 |
| ทต. ทต.ป่าแดด | ป่าแดด | 6.54 | 1 | 6.54 | 4.71 | 1.83 | | 4.71 | | | | | | | | 0 | | | | 1.83 | 150.00 |
| อบต.โรงช้าง | ป่าแดด | 4.35 | 1 | 4.35 | 3.13 | 1.22 | | 3.13 | | | | | | | | 0 | | | | 1.22 | 135.00 |
| | | | | - | | | | | | | | | | | | | | | | - | |
| ทต.จันจว้า | แม่จัน | 15.66 | 1 | 15.66 | 11.28 | 4.38 | | | 11.28 | | 11.28 | 11.28 | | | | 0 | | | | 4.38 | - |
| ทต.แม่คำ | แม่จัน | 5.07 | 1 | 5.07 | 3.65 | 1.42 | | 3.65 | | | | | | | | 0 | | | | 1.42 | - |
| ทต.แม่จัน | แม่จัน | 3.79 | 1 | 3.79 | 2.73 | 1.06 | | | 2.73 | | 2.73 | 2.73 | | | | 0 | | | | 1.06 | 375.00 |
| ทต.สันทราย | แม่จัน | 2.55 | 1 | 2.55 | 1.84 | 0.71 | | | 1.84 | | 1.84 | 1.84 | | | | 0 | | | | 0.71 | - |
| ทต.ป่าซาง | แม่จัน | 10.56 | 1 | 10.56 | 7.60 | 2.96 | | 7.60 | | | | | | | | 0 | | | | 2.96 | - |
| ทต.ท่าข้าวเปลือก | แม่จัน | 7.57 | | | | | | | | | | | | | | 1 | 7.57 | 1.06 | 6.51 | 1.06 | - |
| ทต.สายน้ำคำ * | แม่จัน | 5.73 | | | | | | | | | | | | | | 1 | 5.73 | 0.80 | 4.93 | 0.80 | - |
| ทต.แม่ไร่ | แม่จัน | 8.63 | | | | | | | | | | | | | | 1 | 8.63 | 1.21 | 7.42 | 1.21 | - |
| อบต.จอมสวรรค์ | แม่จัน | 3.61 | | | | | | | | | | | | | | 1 | 3.61 | 0.51 | 3.11 | 0.51 | - |
| อบต.ป่าตึง | แม่จัน | 9.42 | | | | | | | | | | | | | | 1 | 9.42 | 1.32 | 8.11 | 1.32 | 6.90 |
| อบต.ศรีค้ำ | แม่จัน | 5.43 | 1 | 5.43 | 3.91 | 1.52 | | | 3.91 | | 3.91 | 3.91 | | | | 0 | | | | 1.52 | - |
| อบต.สันทราย | แม่จัน | 2.22 | | | | | | | | | | | | | | 1 | 2.22 | 0.31 | 1.91 | 0.31 | - |
| อบต.แม่จัน | แม่จัน | 6.35 | 1 | 6.35 | 4.57 | 1.78 | | | 4.57 | | 4.57 | 4.57 | | | | 0 | | | | 1.78 | - |
| | | | | - | | | | | | | | | | | | | | | | - | |
| ทต.แม่สรวย | แม่สรวย | 1.49 | 1 | 1.49 | 1.07 | 0.42 | | | 1.07 | | 1.07 | 1.07 | | | | 0 | | | | 0.42 | 720.00 |
| ทต.เจดีย์หลวง | แม่สรวย | 5.13 | 1 | 5.13 | 3.69 | 1.44 | | | 3.69 | | 3.69 | 3.69 | | | | 0 | | | | 1.44 | - |
| ทต.เวียงสรวย(แม่สรว | แม่สรวย | 7.00 | 1 | 7.00 | 5.04 | 1.96 | | | 5.04 | | 5.04 | 5.04 | | | | 0 | | | | 1.96 | - |
| อบต.ท่าก๊อ | แม่สรวย | 16.06 | | | | | | | | | | | | | | 1 | 16.06 | 2.25 | 13.82 | 2.25 | - |
| อบต.ป่าแดด | แม่สรวย | 10.11 | | | | | | | | | | | | | | 1 | 10.11 | 1.42 | 8.70 | 1.42 | - |
| อบต.แม่พริก | แม่สรวย | 5.26 | | | | | | | | | | | | | | 1 | 5.26 | 0.74 | 4.53 | 0.74 | - |
| อบต.วาวี | แม่สรวย | 20.96 | | | | | | | | | | | | | | 1 | 20.96 | 2.93 | 18.02 | 2.93 | 51.00 |
| อบต.ศรีถ้อย | แม่สรวย | 5.64 | | | | | | | | | | | | | | 1 | 5.64 | 0.79 | 4.85 | 0.79 | 5.04 |
| อบต.เจดีย์หลวง | แม่สรวย | 1.98 | | | | | | | | | | | | | | 1 | 1.98 | 0.28 | 1.70 | 0.28 | - |
| | | | | - | | | | | | | | | | | | | | | | - | |
| ทต.แม่สาย | แม่สาย | 20.14 | 1 | 20.14 | 8.14 | 12.00 | | | 8.14 | 2.15 | 5.99 | 5.99 | | | | 0 | | | | 14.15 | - |
| ทต.ห้วยไคร้ | แม่สาย | 4.79 | 1 | 4.79 | 3.45 | 1.34 | | | 3.45 | | 3.45 | 3.45 | | | | 0 | | | | 1.34 | - |
| ทต.เวียงพางคำ | แม่สาย | 11.59 | 1 | 11.59 | 8.35 | 3.25 | | | 8.35 | | 8.35 | 8.35 | | | | 0 | | | | 3.25 | - |
| ทต.แม่สายมิตรภาพ(แ | แม่สาย | 9.49 | 1 | 9.49 | 6.83 | 2.66 | | | 6.83 | | 6.83 | 6.83 | | | | 0 | | | | 2.66 | - |
| อบต.เกาะช้าง | แม่สาย | 8.61 | 1 | 8.61 | 6.20 | 2.41 | | | 6.20 | | 6.20 | 6.20 | | | | 0 | | | | 2.41 | - |
| อบต.บ้านด้าย | แม่สาย | 3.51 | 1 | 3.51 | 2.53 | 0.98 | | | 2.53 | | 2.53 | 2.53 | | | | 0 | | | | 0.98 | - |
| อบต.โป่งผา | แม่สาย | 8.05 | 1 | 8.05 | 5.79 | 2.25 | | | 5.79 | | 5.79 | 5.79 | | | | 0 | | | | 2.25 | - |
| อบต.ศรีเมืองชุม | แม่สาย | 4.45 | 1 | 4.45 | 3.20 | 1.25 | | | 3.20 | | 3.20 | 3.20 | | | | 0 | | | | 1.25 | - |
| อบต.โป่งงาม | แม่สาย | 7.71 | 1 | 7.71 | 5.55 | 2.16 | | | 5.55 | | 5.55 | 5.55 | | | | 0 | | | | 2.16 | - |
| อบต.ห้วยไคร้ | แม่สาย | 2.23 | 1 | 2.23 | 1.61 | 0.62 | | | 1.61 | | 1.61 | 1.61 | | | | 0 | | | | 0.62 | - |
| | | | | - | | | | | | | | | | | | | | | | - | |
| ทต.บ้านต้า | ขุนตาล | 6.52 | 1 | 6.52 | 6.52 | | | 6.52 | | | | | | | | 0 | | | | - | 54.00 |
| ทต.ป่าตาล | ขุนตาล | 7.99 | | | | | | | | | | | | | | 1 | 7.99 | 1.12 | 6.87 | 1.12 | - |
| ทต.ยางฮอม | ขุนตาล | 11.61 | | | | | | | | | | | | | | 1 | 11.61 | 1.63 | 9.98 | 1.63 | - |

ข้อมูลการสำรวจขยะมูลฝอย จ.เชียงราย สสภ. 1 ปี 2558

| | | 1 | 2 | 3 | 4 | 5 | 6 | 7 | 8 | 9 | 10 | 11 | 12 | 13 | 14 | 15 | 16 | 17 | 18 | 19 | 20 |
|---|---|---|---|---|---|---|---|---|---|---|---|---|---|---|---|---|---|---|---|---|---|
| | | | พื้นที่ที่มีการให้บริการ | | | | | | | | | | | | | พื้นที่ที่ไม่มีการให้บริการ | | | | | |
| จังหวัด<br>จ.เชียงราย | อำเภอ | ปริมาณขยะที่เกิดขึ้น ปี 58<br>(ตัน/วัน) | จำนวน อปท. ที่มีการให้บริการ<br>(แห่ง) | ปริมาณขยะที่เกิดขึ้นใน อปท. พื้นที่ให้บริการ<br>(ตัน/วัน) | ปริมาณขยะที่เก็บขนไปกำจัด<br>(ตัน/วัน) | ปริมาณขยะที่ถูกนำไปใช้ประโยชน์<br>(ตัน/วัน) | ปริมาณขยะที่ไม่มีการให้บริการ<br>(ตัน/วัน) | ปริมาณขยะที่กำจัดไม่ถูกต้อง<br>(ตัน/วัน) | ปริมาณขยะที่กำจัดถูกต้อง<br>(ตัน/วัน) | การนำไปใช้ประโยชน์ site<br>(ตัน/วัน) | การนำไปกำจัด<br>(ตัน/วัน) | Landfill<br>(ตัน/วัน) | Compost<br>(ตัน/วัน) | Incinerator<br>(ตัน/วัน) | อื่น ๆ<br>(ตัน/วัน) | จำนวน อปท. ที่ไม่มีการให้บริการ<br>(แห่ง) | ปริมาณขยะที่เกิดขึ้นใน อปท. พื้นที่ไม่ให้บริการ<br>(ตัน/วัน) | ปริมาณขยะที่ถูกนำไปใช้ประโยชน์<br>(ตัน/วัน) | ปริมาณขยะที่กำจัดไม่ถูกต้อง<br>(ตัน/วัน) | ปริมาณขยะที่ถูกนำไปใช้ประโยชน์ (5)+(9)+(17)<br>(ตัน/วัน) | ปริมาณขยะสะสม<br>(ตัน) |
| อบต.ต้า | ขุนตาล | 5.89 | | | | | | | | | | | | | | 1 | 5.89 | 0.83 | 5.07 | 0.83 | – |
| | | | | – | | | | | | | | | | | | | | | | – | |
| ทต.พญาเม็งราย | พญาเม็งราย | 4.43 | 1 | 4.43 | 3.19 | 1.24 | | 3.19 | | | | | | | | 0 | | | | 1.24 | 60.00 |
| ทต.ไม้ยา | พญาเม็งราย | 11.06 | | | | | | | | | | | | | | 1 | 11.06 | 1.55 | 9.51 | 1.55 | 211.50 |
| ทต. เม็งราย | พญาเม็งราย | 6.48 | | | | | | | | | | | | | | 1 | 6.48 | 0.91 | 5.58 | 0.91 | – |
| อบต.แม่เปา | พญาเม็งราย | 9.78 | | | | | | | | | | | | | | 1 | 9.78 | 1.37 | 8.41 | 1.37 | 90.00 |
| อบต.แม่ต๋ำ | พญาเม็งราย | 4.53 | | | | | | | | | | | | | | 1 | 4.53 | 0.63 | 3.89 | 0.63 | 118.50 |
| อบต.ตาดควัน | พญาเม็งราย | 4.22 | 1 | 4.22 | 3.04 | 1.18 | | | 3.04 | | 3.04 | 3.04 | | | | 0 | | | | 1.18 | – |
| | | | | – | | | | | | | | | | | | | | | | – | |
| ทต. เมืองพาน | พาน | 6.96 | 1 | 6.96 | 5.01 | 1.95 | | | 5.01 | | 5.01 | 5.01 | | | | 0 | | | | 1.95 | – |
| ทต. สันมะเค็ด | พาน | 10.65 | | | | | | | | | | | | | | 1 | 10.65 | 1.49 | 9.16 | 1.49 | – |
| อบต.เจริญเมือง | พาน | 7.60 | | | | | | | | | | | | | | 1 | 7.60 | 1.06 | 6.53 | 1.06 | – |
| อบต.ดอยงาม | พาน | 5.75 | | | | | | | | | | | | | | 1 | 5.75 | 0.81 | 4.95 | 0.81 | – |
| อบต.ทรายขาว | พาน | 8.99 | 1 | 8.99 | 7.05 | 1.95 | | | 7.05 | | 7.05 | 7.05 | | | | 0 | | | | 1.95 | 190.80 |
| อบต.ป่าหุ่ง | พาน | 8.57 | | | | | | | | | | | | | | 1 | 8.57 | 1.20 | 7.37 | 1.20 | – |
| อบต.ม่วงคำ | พาน | 7.53 | | | | | | | | | | | | | | 1 | 7.53 | 1.05 | 6.48 | 1.05 | – |
| อบต.เมืองพาน | พาน | 11.23 | 1 | 11.23 | 8.08 | 3.14 | | | 8.08 | | 8.08 | 8.08 | | | | 0 | | | | 3.14 | – |
| อบต.แม่อ้อ | พาน | 8.56 | | | | | | | | | | | | | | 1 | 8.56 | 1.20 | 7.37 | 1.20 | – |
| อบต.สันกลาง | พาน | 7.67 | | | | | | | | | | | | | | 1 | 7.67 | 1.07 | 6.59 | 1.07 | – |
| อบต.หัวง้ม | พาน | 5.95 | | | | | | | | | | | | | | 1 | 5.95 | 0.83 | 5.11 | 0.83 | – |
| อบต.เวียงห้าว | พาน | 3.13 | | | | | | | | | | | | | | 1 | 3.13 | 0.44 | 2.69 | 0.44 | – |
| อบต.สันติสุข | พาน | 4.82 | | | | | | | | | | | | | | 1 | 4.82 | 0.67 | 4.14 | 0.67 | – |
| อบต.ธารทอง | พาน | 4.65 | | | | | | | | | | | | | | 1 | 4.65 | 0.65 | 4.00 | 0.65 | – |
| อบต.แม่เย็น | พาน | 5.02 | | | | | | | | | | | | | | 1 | 5.02 | 0.70 | 4.31 | 0.70 | – |
| อบต.ทานตะวัน | พาน | 5.65 | | | | | | | | | | | | | | 1 | 5.65 | 0.79 | 4.86 | 0.79 | – |
| | | | | – | | | | | | | | | | | | | | | | – | |
| อบต.เทอดไทย | แม่ฟ้าหลวง | 18.77 | 1 | 18.77 | 13.52 | 5.26 | | 13.52 | | | | | | | | 0 | | | | 5.26 | 1,042.50 |
| อบต.แม่สลองใน | แม่ฟ้าหลวง | 22.14 | | | | | | | | | | | | | | 1 | 22.14 | 3.10 | 19.04 | 3.10 | 113.76 |
| อบต.แม่สลองนอก | แม่ฟ้าหลวง | 12.12 | 1 | 12.12 | 8.73 | 3.39 | | 8.73 | | | | | | | | 0 | | | | 3.39 | 90.00 |
| อบต.แม่ฟ้าหลวง | แม่ฟ้าหลวง | 10.24 | 1 | 10.24 | 7.37 | 2.87 | | | 7.37 | | 7.37 | 7.37 | | | | 0 | | | | 2.87 | – |
| | | | | – | | | | | | | | | | | | | | | | – | |
| อบต.โชคชัย | ดอยหลวง | 4.12 | | | | | | | | | | | | | | 1 | 4.12 | 0.58 | 3.54 | 0.58 | – |
| อบต.ปงน้อย | ดอยหลวง | 5.66 | | | | | | | | | | | | | | 1 | 5.66 | 0.79 | 4.87 | 0.79 | – |
| อบต.หนองป่าก่อ | ดอยหลวง | 4.12 | | | | | | | | | | | | | | 1 | 4.12 | 0.58 | 3.54 | 0.58 | – |
| | | 0.00 | | – | | | | | | | | | | | | | | | | | |
| รวม (ตัน/วัน) | | 1,180.35 | 62.00 | 584.32 | 425.35 | 158.97 | – | 137.28 | 288.06 | 2.15 | 285.91 | 282.23 | – | 3.68 | – | 81.00 | 596.03 | 86.39 | 509.64 | 247.51 | 9,484.22 |
| รวม (ตัน/ปี) | | 430,828.16 | 62.00 | 213,276.67 | 155,251.33 | 58,025.35 | – | 50,107.82 | 105,143.51 | 784.75 | 104,358.76 | 103,014.19 | – | 1,344.57 | – | 81.00 | 217,551.49 | 31,532.75 | 186,018.73 | 90,342.85 | 9,484.22 |

ข้อมูลการสำรวจขยะมูลฝอย จ.เชียงราย สสภ. 1 ปี 2558

| | | 1 | 2 | 3 | 4 | 5 | 6 | 7 | 8 | 9 | 10 | 11 | 12 | 13 | 14 | 15 | 16 | 17 | 18 | 19 | 20 |
|---|---|---|---|---|---|---|---|---|---|---|---|---|---|---|---|---|---|---|---|---|---|
| | | | พื้นที่ที่มีการให้บริการ | | | | | | | | | | | | | พื้นที่ที่ไม่มีการให้บริการ | | | | | |
| จังหวัด | อำเภอ | ปริมาณขยะที่เกิดขึ้น ปี 58 | จำนวน อปท. ที่มีการให้บริการ | ปริมาณขยะที่เกิดขึ้นใน อปท. พื้นที่ให้บริการ | ปริมาณขยะที่เก็บขนไปกำจัด | ปริมาณขยะที่ถูกนำไปใช้ประโยชน์ | ปริมาณขยะที่ไม่มีการให้บริการ | ปริมาณขยะที่กำจัดไม่ถูกต้อง | ปริมาณขยะที่กำจัดถูกต้อง | การนำไปใช้ประโยชน์ site | การนำไปกำจัด | Landfill | Compost | Incinerator | อื่น ๆ | จำนวน อปท. ที่ไม่มีการให้บริการ | ปริมาณขยะที่เกิดขึ้นใน อปท. พื้นที่ไม่ให้บริการ | ปริมาณขยะที่ถูกนำไปใช้ประโยชน์ | ปริมาณขยะที่กำจัดไม่ถูกต้อง | ปริมาณขยะที่ถูกนำไปใช้ประโยชน์ (5)+(9)+(17) | ปริมาณขยะสะสม |
| จ.เชียงราย | | (ตัน/วัน) | (แห่ง) | (ตัน/วัน) | (ตัน/วัน) | (ตัน/วัน) | (ตัน/วัน) | (ตัน/วัน) | (ตัน/วัน) | (ตัน/วัน) | (ตัน/วัน) | (ตัน/วัน) | (ตัน/วัน) | (ตัน/วัน) | (ตัน/วัน) | (แห่ง) | (ตัน/วัน) | (ตัน/วัน) | (ตัน/วัน) | (ตัน/วัน) | (ตัน) |

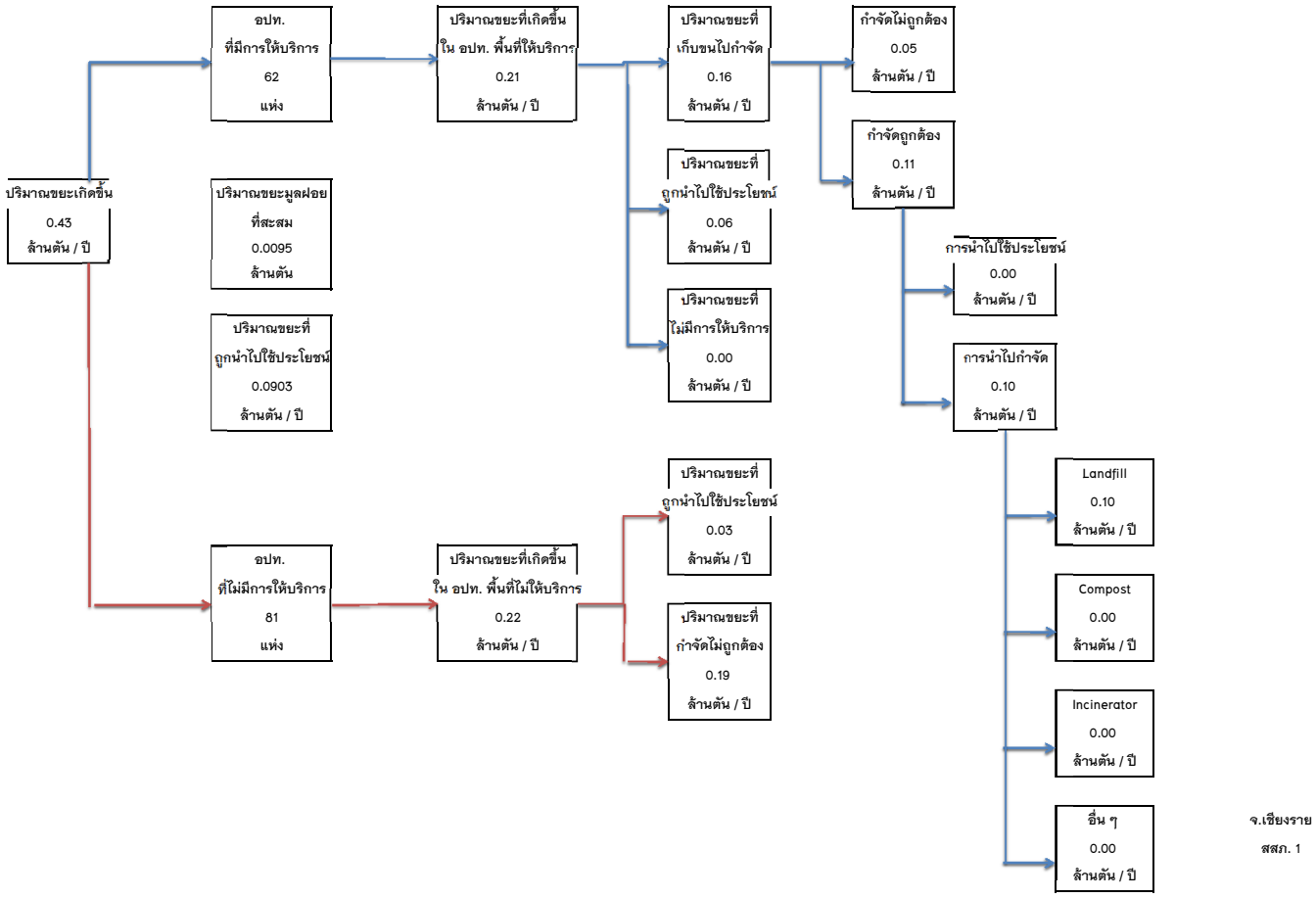

ข้อมูลการสำรวจขยะมูลฝอย จ.แม่ฮ่องสอน สสภ. 1 ปี 2558

| | | | 1 | 2 | 3 | 4 | 5 | 6 | 7 | 8 | 9 | 10 | 11 | 12 | 13 | 14 | 15 | 16 | 17 | 18 | 19 | 20 |
|---|---|---|---|---|---|---|---|---|---|---|---|---|---|---|---|---|---|---|---|---|---|---|
| | | | | พื้นที่ที่มีการให้บริการ | | | | | | | | | | | | | พื้นที่ที่ไม่มีการให้บริการ | | | | | |
| | จังหวัด | อำเภอ | ปริมาณขยะที่เกิดขึ้น ปี 58 | จำนวน อปท. ที่มีการให้บริการ | ปริมาณขยะที่เกิดขึ้นใน อปท. พื้นที่ให้บริการ | ปริมาณขยะที่เก็บขนไปกำจัด | ปริมาณขยะที่ถูกนำไปใช้ประโยชน์ | ปริมาณขยะที่ไม่มีการให้บริการ | ปริมาณขยะที่กำจัดไม่ถูกต้อง | ปริมาณขยะที่กำจัดถูกต้อง | การนำไปใช้ประโยชน์ site | การนำไปกำจัด | Landfill | Compost | Incinerator | อื่น ๆ | จำนวน อปท. ที่ไม่มีการให้บริการ | ปริมาณขยะที่เกิดขึ้นใน อปท. พื้นที่ไม่ | ปริมาณขยะที่ถูกนำไปใช้ประโยชน์ | ปริมาณขยะที่กำจัดไม่ถูกต้อง | ปริมาณขยะที่ถูกนำไปใช้ประโยชน์ (5)+(9)+(17) | ปริมาณขยะสะสม |
| | จ.แม่ฮ่องสอน | | (ตัน/วัน) | (แห่ง) | (ตัน/วัน) | (ตัน/วัน) | (ตัน/วัน) | (ตัน/วัน) | (ตัน/วัน) | (ตัน/วัน) | (ตัน/วัน) | (ตัน/วัน) | (ตัน/วัน) | (ตัน/วัน) | (ตัน/วัน) | (ตัน/วัน) | (แห่ง) | (ตัน/วัน) | (ตัน/วัน) | (ตัน/วัน) | (ตัน/วัน) | (ตัน/ปี) |
| 1 | ทม.แม่ฮ่องสอน | เมืองแม่ฮ่อง | 11.00 | 1 | 11.00 | 6.00 | 5.00 | | | 6.00 | | 6.00 | 6.00 | | | | 0 | | | | 5.00 | 0 |
| 2 | อบต.ปางหมู | เมืองแม่ฮ่อง | 13.62 | 1 | 13.62 | 7.08 | 6.54 | | | 7.08 | | 7.08 | 7.08 | | | | 0 | | | | 6.54 | 0 |
| 3 | อบต.ผาบ่อง | เมืองแม่ฮ่อง | 7.00 | 1 | 7.00 | 3.87 | 3.13 | | | 3.87 | | 3.87 | 3.87 | | | | 0 | | | | 3.13 | 0 |
| 4 | อบต.หมอกจำแป่ | เมืองแม่ฮ่อง | 6.31 | 0 | | | | | | | | | | | | | 1 | 6.31 | 1.51 | 4.79 | 1.51 | 18.3 |
| 5 | อบต.ห้วยปูลิง | เมืองแม่ฮ่อง | 2.88 | 0 | | | | | | | | | | | | | 1 | 2.88 | 0.69 | 2.19 | 0.69 | 0 |
| 6 | อบต.ห้วยโป่ง | เมืองแม่ฮ่อง | 7.00 | 0 | | | | | | | | | | | | | 1 | 7.00 | 1.68 | 5.32 | 1.68 | 0 |
| 7 | อบต.ห้วยผา | เมืองแม่ฮ่อง | 4.93 | 0 | | | | | | | | | | | | | 1 | 4.93 | 1.18 | 3.74 | 1.18 | 0 |
| | | | | | | | | | | | | | | | | | | | | | | |
| 8 | ทต.แม่ลาน้อย | แม่ลาน้อย | 3.84 | 1 | 3.84 | 2.00 | 1.84 | | 2.00 | | | | | | | | 0 | | | | 1.84 | 108 |
| 9 | อบต.ขุนแม่ลาน้อย | แม่ลาน้อย | 2.63 | 0 | | | | | | | | | | | | | 1 | 2.63 | 0.63 | 2.00 | 0.63 | 29.4 |
| 10 | อบต.ท่าผาปุ้ม | แม่ลาน้อย | 3.53 | 1 | 3.53 | 1.83 | 1.69 | | 1.83 | | | | | | | | 0 | | | | 1.69 | 27.9 |
| 11 | อบต.แม่โถ | แม่ลาน้อย | 3.24 | 0 | | | | | | | | | | | | | 1 | 3.24 | 0.78 | 2.46 | 0.78 | 0 |
| 12 | อบต.แม่นาจาง | แม่ลาน้อย | 2.98 | 0 | | | | | | | | | | | | | 1 | 2.98 | 0.72 | 2.27 | 0.72 | 0 |
| 13 | อบต.แม่ลาน้อย | แม่ลาน้อย | 4.58 | 1 | 4.58 | 2.38 | 2.20 | | 2.38 | | | | | | | | 0 | | | | 2.20 | 0 |
| 14 | อบต.แม่ลาหลวง | แม่ลาน้อย | 4.71 | 1 | 4.71 | 2.45 | 2.26 | | 2.45 | | | | | | | | 0 | | | | 2.26 | 339 |
| 15 | อบต.สันติคีรี | แม่ลาน้อย | 2.43 | 1 | 2.43 | 1.26 | 1.17 | | 1.26 | | | | | | | | 0 | | | | 1.17 | 0 |
| 16 | อบต.ห้วยห้อม | แม่ลาน้อย | 4.02 | 0 | | | | | | | | | | | | | 1 | 4.02 | 0.96 | 3.06 | 0.96 | 0 |
| | | | | | | | | | | | | | | | | | | | | | | |
| 17 | ทต.แม่สะเรียง | แม่สะเรียง | 4.00 | 1 | 4.00 | 2.60 | 1.40 | | | 2.60 | | 2.60 | | | 2.60 | | 0 | | | | 1.40 | 0 |
| 18 | ทต.แม่ยวม | แม่สะเรียง | 1.50 | 0 | | | | | | | | | | | | | 1 | 1.50 | 0.36 | 1.14 | 0.36 | 0 |
| 19 | อบต.เมืองยวมใต้(แม่สะเรียง)* | แม่สะเรียง | 7.70 | 1 | 7.70 | 4.00 | 3.69 | | | 4.00 | | 4.00 | 4.00 | | | | 0 | | | | 3.69 | 0 |
| 20 | อบต.บ้านกาศ | แม่สะเรียง | 8.61 | 1 | 8.61 | 4.48 | 4.13 | | | 4.48 | | 4.48 | | | 4.48 | | 0 | | | | 4.13 | 0 |
| 21 | อบต.ป่าแป๋ | แม่สะเรียง | 5.27 | 0 | | | | | | | | | | | | | 1 | 5.27 | 1.26 | 4.01 | 1.26 | 0 |
| 22 | อบต.แม่คง | แม่สะเรียง | 3.76 | 1 | 3.76 | 1.95 | 1.80 | | | 1.95 | | 1.95 | | | 1.95 | | 0 | | | | 1.80 | 0 |
| 23 | อบต.แม่เหาะ | แม่สะเรียง | 5.23 | 1 | 5.23 | 2.72 | 2.51 | | 2.72 | | | | | | | | 0 | | | | 2.51 | 0 |
| 24 | อบต.เสาหิน | แม่สะเรียง | 2.47 | 0 | | | | | | | | | | | | | 1 | 2.47 | 0.59 | 1.88 | 0.59 | 0 |
| | | | | | | | | | | | | | | | | | | | | | | |
| 25 | ทต.ขุนยวม | ขุนยวม | 3.66 | 1 | 3.66 | 1.90 | 1.76 | | | 1.90 | | 1.90 | 1.90 | | | | 0 | | | | 1.76 | 0 |
| 26 | อบต.เมืองปอน | ขุนยวม | 3.95 | 1 | 3.95 | 2.05 | 1.89 | | 2.05 | | | | | | | | 0 | | | | 1.89 | 18 |
| 27 | อบต.แม่เงา | ขุนยวม | 2.75 | 1 | 2.75 | 1.43 | 1.32 | | 1.43 | | | | | | | | 0 | | | | 1.32 | 432 |
| 28 | อบต.แม่ยวมน้อย | ขุนยวม | 2.23 | 0 | | | | | | | | | | | | | 1 | 2.23 | 0.54 | 1.70 | 0.54 | 0 |
| 29 | อบต.แม่อูคอ | ขุนยวม | 1.00 | 0 | | | | | | | | | | | | | 1 | 1.00 | 0.24 | 0.76 | 0.24 | 45.6 |
| 30 | อบต.ขุนยวม | ขุนยวม | 3.28 | 0 | | | | | | | | | | | | | 1 | 3.28 | 0.79 | 2.49 | 0.79 | 0 |
| 31 | อบต.แม่กิ๊ | ขุนยวม | 3.00 | 0 | | | | | | | | | | | | | 1 | 3.00 | 0.72 | 2.28 | 0.72 | 0 |
| | | | | | | | | | | | | | | | | | | | | | | |
| 32 | ทต.ปาย | ปาย | 5.00 | 1 | 5.00 | 3.90 | 1.10 | | | 3.90 | | 3.90 | 3.90 | | | | 0 | | | | 1.10 | 18 |
| 33 | อบต.ทุ่งยาว | ปาย | 4.45 | 1 | 4.45 | 2.66 | 1.79 | | | 2.66 | | 2.66 | 2.66 | | | | 0 | | | | 1.79 | 0 |
| 34 | อบต.โป่งสา | ปาย | 2.81 | 0 | | | | | | | | | | | | | 1 | 2.81 | 0.68 | 2.14 | 0.68 | 0 |
| 35 | อบต.เมืองแปง | ปาย | 3.02 | 0 | | | | | | | | | | | | | 1 | 3.02 | 0.73 | 2.30 | 0.73 | 0 |
| 36 | อบต.แม่นาเติง | ปาย | 5.68 | 0 | | | | | | | | | | | | | 1 | 5.68 | 1.36 | 4.32 | 1.36 | 18 |
| 37 | อบต.แม่ฮี้ | ปาย | 2.66 | 1 | 2.66 | 1.39 | 1.28 | | 1.39 | | | | | | | | 0 | | | | 1.28 | 0 |
| 38 | อบต.เวียงใต้ | ปาย | 1.00 | 0 | | | | | | | | | | | | | 1 | 1.00 | 0.24 | 0.76 | 0.24 | 0 |
| 39 | อบต.เวียงเหนือ | ปาย | 2.19 | 1 | 2.19 | 1.14 | 1.05 | | | 1.14 | | 1.14 | 1.14 | | | | 0 | | | | 1.05 | 0 |
| | | | | | | | | | | | | | | | | | | | | | | |
| 40 | อบต.ถ้ำลอด | ปางมะผ้า | 5.00 | 1 | 5.00 | 3.46 | 1.54 | | | 3.46 | | 3.46 | 3.46 | | | | 0 | | | | 1.54 | 0 |
| 41 | อบต.นาปู่ป้อม | ปางมะผ้า | 3.69 | 0 | | | | | | | | | | | | | 1 | 3.69 | 0.89 | 2.81 | 0.89 | 0 |

ข้อมูลการสำรวจขยะมูลฝอย จ.แม่ฮ่องสอน สสภ. 1 ปี 2558

| | | | 1 | 2 | 3 | 4 | 5 | 6 | 7 | 8 | 9 | 10 | 11 | 12 | 13 | 14 | 15 | 16 | 17 | 18 | 19 | 20 |
|---|---|---|---|---|---|---|---|---|---|---|---|---|---|---|---|---|---|---|---|---|---|---|
| | | | | พื้นที่ที่มีการให้บริการ | | | | | | | | | | | | | พื้นที่ที่ไม่มีการให้บริการ | | | | | |
| | จังหวัด<br>จ.แม่ฮ่องสอน | อำเภอ | ปริมาณขยะที่เกิดขึ้น ปี 58<br>(ตัน/วัน) | จำนวน อปท. ที่มีการให้บริการ<br>(แห่ง) | ปริมาณขยะที่เกิดขึ้นใน อปท. พื้นที่ให้บริการ<br>(ตัน/วัน) | ปริมาณขยะที่เก็บขนไปกำจัด<br>(ตัน/วัน) | ปริมาณขยะที่ถูกนำไปใช้ประโยชน์<br>(ตัน/วัน) | ปริมาณขยะที่ไม่มีการให้บริการ<br>(ตัน/วัน) | ปริมาณขยะที่กำจัดไม่ถูกต้อง<br>(ตัน/วัน) | ปริมาณขยะที่กำจัดถูกต้อง<br>(ตัน/วัน) | การนำไปใช้ประโยชน์ site<br>(ตัน/วัน) | การนำไปกำจัด<br>(ตัน/วัน) | Landfill<br>(ตัน/วัน) | Compost<br>(ตัน/วัน) | Incinerator<br>(ตัน/วัน) | อื่น ๆ<br>(ตัน/วัน) | จำนวน อปท. ที่ไม่มีการให้บริการ<br>(แห่ง) | ปริมาณขยะที่เกิดขึ้นใน อปท. พื้นที่ไม่<br>(ตัน/วัน) | ปริมาณขยะที่ถูกนำไปใช้ประโยชน์<br>(ตัน/วัน) | ปริมาณขยะที่กำจัดไม่ถูกต้อง<br>(ตัน/วัน) | ปริมาณขยะที่ถูกนำไปใช้ประโยชน์ (5)+(9)+(17)<br>(ตัน/วัน) | ปริมาณขยะสะสม<br>(ตัน/ปี) |
| 42 | อบต.ปางมะผ้า | ปางมะผ้า | 3.52 | 0 | | | | | | | | | | | | | 1 | 3.52 | 0.85 | 2.68 | 0.85 | 0 |
| 43 | อบต.สบป่อง | ปางมะผ้า | 6.38 | 1 | 6.38 | 3.32 | 3.06 | | 3.32 | | | | | | | | 0 | | | | 3.06 | 14.4 |
| | | | | | | | | | | | | | | | | | | | | | | |
| 44 | อบต.กองก๋อย | สบเมย | 4.69 | 0 | | | | | | | | | | | | | 1 | 4.69 | 1.13 | 3.56 | 1.13 | 0 |
| 45 | อบต.ป่าโป่ง | สบเมย | 3.49 | 0 | | | | | | | | | | | | | 1 | 3.49 | 0.84 | 2.65 | 0.84 | 0 |
| 46 | อบต.แม่คะตวน | สบเมย | 5.15 | 1 | 5.15 | 2.68 | 2.47 | | 2.68 | | | | | | | | 0 | | | | 2.47 | 8.64 |
| 47 | อบต.แม่สวด | สบเมย | 6.13 | 1 | 6.13 | 3.19 | 2.94 | | 3.19 | | | | | | | | 0 | | | | 2.94 | 4.32 |
| 48 | อบต.แม่สามแลบ | สบเมย | 5.74 | 0 | | | | | | | | | | | | | 1 | 5.74 | 1.38 | 4.36 | 1.38 | 0 |
| 49 | อบต.สบเมย | สบเมย | 5.24 | 1 | 5.24 | 2.73 | 2.52 | | | 2.73 | | 2.73 | 2.73 | | | | 0 | | | | 2.52 | 0 |
| | | | | | | | | | | | | | | | | | | | | | | |
| | รวม (ตัน/วัน) | | 218.93 | 25.00 | 132.56 | 72.4502 | 60.11 | - | 26.6927 | 45.7575 | - | 45.76 | 36.72 | - | 9.03 | - | 24.00 | 86.38 | 20.73 | 65.65 | 80.84 | 732.30 |
| | รวม (ตัน/ปี) | | 79,911.20 | 25.00 | 48,383.47 | 26,444.31 | 21,939.16 | - | 9,742.83 | 16,701.48 | - | 16,701.48 | 13,404.27 | - | 3,297.21 | - | 24.00 | 31,527.73 | 7,566.66 | 23,961.08 | 29,505.82 | 732.30 |

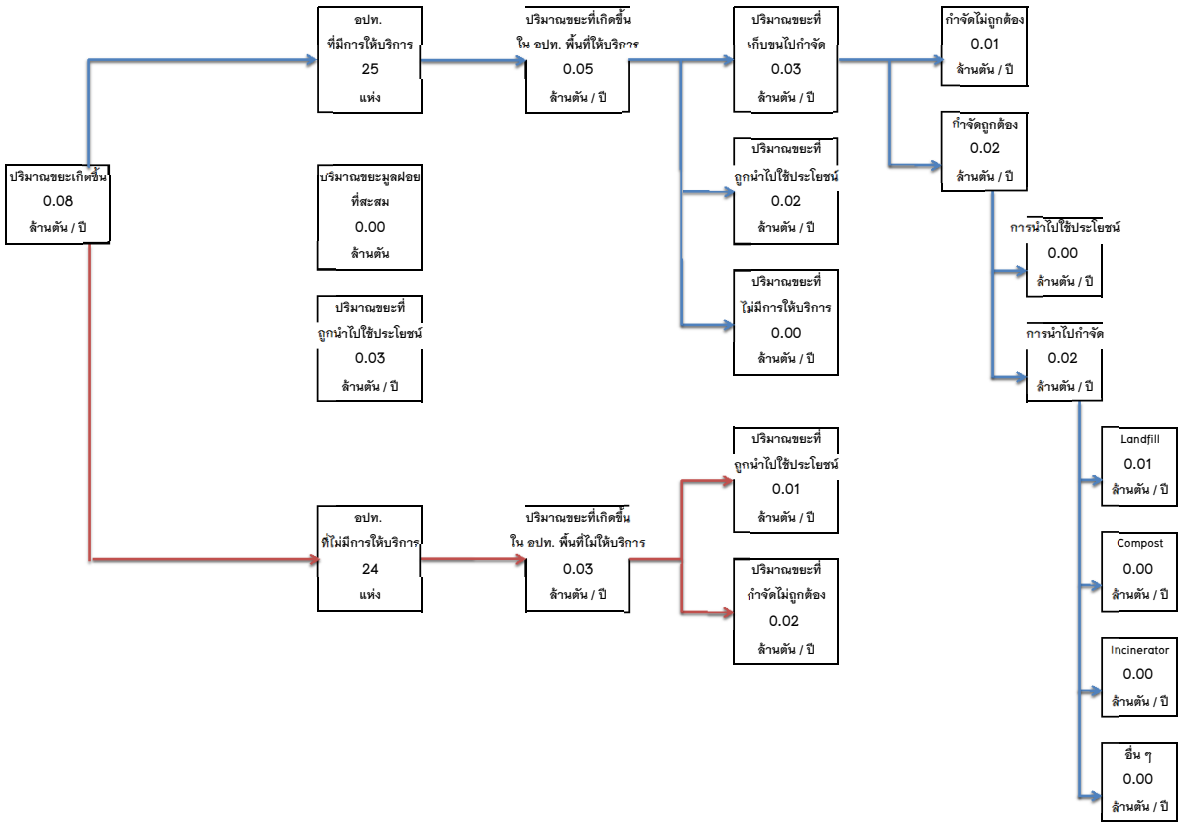

ข้อมูลการสำรวจขยะมูลฝอย จ.ลำพูน สสภ. 1 ปี 2558

| | | | 1 | 2 | 3 | 4 | 5 | 6 | 7 | 8 | 9 | 10 | 11 | 12 | 13 | 14 | 15 | 16 | 17 | 18 | 19 | 20 |
|---|---|---|---|---|---|---|---|---|---|---|---|---|---|---|---|---|---|---|---|---|---|---|
| | | | | พื้นที่ที่มีการให้บริการ | | | | | | | | | | | | | พื้นที่ที่ไม่มีการให้บริการ | | | | | |
| | จังหวัด<br>จ.ลำพูน | อำเภอ | ปริมาณขยะที่เกิดขึ้น 58 (ตัน/วัน) | จำนวน อปท. ที่มีการให้บริการ (แห่ง) | ปริมาณขยะที่เกิดขึ้นใน อปท. พื้นที่ให้บริการ (ตัน/วัน) | ปริมาณขยะที่เก็บขนไปกำจัด (ตัน/วัน) | ปริมาณขยะที่ถูกนำไปใช้ประโยชน์ (ตัน/วัน) | ปริมาณขยะที่ไม่มีการให้บริการ (ตัน/วัน) | ปริมาณขยะที่กำจัดไม่ถูกต้อง (ตัน/วัน) | ปริมาณขยะที่กำจัดถูกต้อง (ตัน/วัน) | การนำไปใช้ประโยชน์ site (ตัน/วัน) | การนำไปกำจัด (ตัน/วัน) | Landfill (ตัน/วัน) | Compost (ตัน/วัน) | Incinerator (ตัน/วัน) | อื่น ๆ คือวิธีกำจัด (ตัน/วัน) | จำนวน อปท. ที่ไม่มีการให้บริการ (แห่ง) | ปริมาณขยะที่เกิดขึ้นใน อปท. พื้นที่ไม่ (ตัน/วัน) | ปริมาณขยะที่ถูกนำไปใช้ประโยชน์ (ตัน/วัน) | ปริมาณขยะที่กำจัดไม่ถูกต้อง (ตัน/วัน) | ปริมาณขยะที่ถูกนำไปใช้ประโยชน์ (ตัน/วัน) | ปริมาณขยะสะสม (ตัน) |
| 1 | ทม.ลำพูน | เมืองลำพูน | 18.00 | 1 | 18.00 | 10.00 | 6.86 | 1.14 | | 10.00 | | 10.00 | 0.00 | | 10.00 | | | | | | 6.86 | – |
| 2 | ทต.บ้านแป้น | เมืองลำพูน | 6.00 | 1 | 6.00 | 4.60 | 1.40 | | | 4.60 | | 4.60 | 4.60 | | | | | | | | 1.40 | – |
| 3 | ทต.ริมปิง | เมืองลำพูน | 5.00 | 1 | 5.00 | 4.70 | 0.11 | 0.19 | | 4.70 | | 4.70 | 4.70 | | | | | | | | 0.11 | – |
| 4 | ทต.อุโมงค์ | เมืองลำพูน | 13.80 | 1 | 13.80 | 11.94 | 1.61 | 0.25 | | 11.94 | | 11.94 | 11.94 | | | | | | | | 1.61 | – |
| 5 | ทต.มะเขือแจ้ | เมืองลำพูน | 12.00 | 1 | 12.00 | 11.05 | 0.50 | 0.45 | | 11.05 | | 11.05 | 11.05 | | | | | | | | 0.50 | – |
| 6 | ทต.บ้านกลาง | เมืองลำพูน | 9.00 | 1 | 9.00 | 6.85 | 1.20 | 0.95 | | 6.85 | | 6.85 | 6.85 | | | | | | | | 1.20 | – |
| 7 | ทต.เวียงยอง | เมืองลำพูน | 7.20 | 1 | 7.20 | 4.40 | 1.89 | 0.91 | | 4.40 | | 4.40 | 4.40 | | | | | | | | 1.89 | – |
| 8 | ทต.เหมืองง่า | เมืองลำพูน | 16.00 | 1 | 16.00 | 10.82 | 4.64 | 0.54 | | 10.82 | | 10.82 | 10.82 | | | | | | | | 4.64 | – |
| 9 | ทต.ต้นธง | เมืองลำพูน | 13.30 | 1 | 13.30 | 8.98 | 3.85 | 0.47 | | 8.98 | | 8.98 | 8.98 | | | | | | | | 3.85 | – |
| 10 | ทต.ประตูป่า | เมืองลำพูน | 6.00 | 1 | 6.00 | 4.04 | 1.73 | 0.23 | | 4.04 | | 4.04 | 4.04 | | | | | | | | 1.73 | – |
| 11 | ทต.หนองช้างคืน | เมืองลำพูน | 4.50 | 1 | 4.50 | 2.70 | 1.16 | 0.64 | | 2.70 | | 2.70 | 2.70 | | | | | | | | 1.16 | – |
| 12 | ทต.เหมืองจี้ | เมืองลำพูน | 8.80 | 1 | 8.80 | 6.39 | 2.20 | 0.21 | | 6.39 | | 6.39 | 6.39 | | | | | | | | 2.20 | – |
| 13 | ทต.ท่าเยี่ยงทอง | เมืองลำพูน | 2.16 | 1 | 2.16 | 1.51 | 0.65 | | | 1.51 | | 1.51 | 1.51 | | | | | | | | 0.65 | – |
| 14 | อบต.ป่าสัก | เมืองลำพูน | 11.06 | 1 | 11.06 | 7.76 | 3.30 | | | 7.76 | | 7.76 | 7.76 | | | | | | | | 3.30 | – |
| 15 | อบต.ศรีบัวบาน | เมืองลำพูน | 13.00 | | | | | | | | | | | | | | 1 | 13.00 | 1.95 | 11.05 | 1.95 | 84.00 |
| 16 | อบต.หนองหนาม | เมืองลำพูน | 2.00 | | | | | | | | | | | | | | 1 | 2.00 | 0.33 | 1.67 | 0.33 | – |
| | | | | | | | | | | | | | | | | | | | | | | |
| 17 | ทต.วังผาง | เวียงหนองล่อ | 8.50 | 1 | 8.50 | 5.70 | 2.44 | 0.36 | | 5.70 | | 5.70 | 5.70 | | | | | | | | 2.44 | – |
| 18 | ทต.หนองล่อง | เวียงหนองล่อ | 6.70 | 1 | 6.70 | 4.23 | 1.81 | 0.65 | 4.23 | | | | | | | | | | | | 1.81 | – |
| 19 | ทต.หนองยวง | เวียงหนองล่อ | 1.50 | | | | | | | | | | | | | | 1 | 1.50 | 0.58 | 0.92 | 0.58 | – |
| | | | | | | | | | | | | | | | | | | | | | | |
| 20 | ทต.ทากาศ | แม่ทา | 4.00 | 1 | 4.00 | 2.21 | 0.95 | 0.84 | 2.21 | | | | | | | | | | | | 0.95 | 120.00 |
| 21 | ทต.ทาสบเส้า | แม่ทา | 5.80 | 1 | 5.80 | 3.87 | 1.66 | 0.27 | 3.87 | | | | | | | | | | | | 1.66 | – |
| 22 | ทต.ทาสบชัย* | แม่ทา | 6.30 | 1 | 6.30 | 3.55 | 1.52 | 1.23 | 3.55 | | | | | | | | | | | | 1.52 | 150.00 |
| 23 | ทต.ทากาศ(ทากาศเหนือ)* | แม่ทา | 5.90 | 1 | 5.90 | 3.70 | 1.58 | 0.62 | | 3.70 | | 3.70 | 3.70 | | | | | | | | 1.58 | – |
| 24 | ทต.ทาขุมเงิน | แม่ทา | 6.30 | | | | | | | | | | | | | | 1 | 6.30 | 0.95 | 5.35 | 0.95 | – |
| 25 | ทต.ทาทุ่งหลวง | แม่ทา | 4.40 | 1 | 4.40 | 2.75 | 1.18 | 0.47 | 2.75 | | | | | | | | | | | | 1.18 | 60.00 |
| 26 | ทต.ทาปลาตุก | แม่ทา | 2.00 | | | | | | | | | | | | | | 1 | 2.00 | 1.11 | 0.89 | 1.11 | – |
| 27 | อบต.ทาแม่ลอบ | แม่ทา | 2.00 | | | | | | | | | | | | | | 1 | 2.00 | 0.44 | 1.56 | 0.44 | – |
| | | | | | | | | | | | | | | | | | | | | | | |
| 28 | ทต.ทุ่งหัวช้าง | ทุ่งหัวช้าง | 2.80 | | | | | | | | | | | | | | 1 | 2.80 | 0.39 | 2.41 | 0.39 | – |
| 29 | อบต.ตะเคียนปม | ทุ่งหัวช้าง | 6.80 | | | | | | | | | | | | | | 1 | 6.80 | 0.94 | 5.86 | 0.94 | – |
| 30 | อบต.ทุ่งหัวช้าง | ทุ่งหัวช้าง | 6.30 | | | | | | | | | | | | | | 1 | 6.30 | 0.84 | 5.46 | 0.84 | – |
| 31 | อบต.บ้านปวง | ทุ่งหัวช้าง | 4.10 | | | | | | | | | | | | | | 1 | 4.10 | 0.59 | 3.51 | 0.59 | – |
| | | | | | | | | | | | | | | | | | | | | | | |
| 32 | ทต.บ้านโฮ่ง | บ้านโฮ่ง | 8.55 | 1 | 8.55 | 5.96 | 2.56 | 0.03 | | 5.96 | | 5.96 | 5.96 | | | | | | | | 2.56 | – |
| 33 | ทต.ศรีเตี้ย | บ้านโฮ่ง | 6.01 | | | | | | | | | | | | | | 1 | 6.01 | 0.90 | 5.11 | 0.90 | 198.51 |
| 34 | อบต.บ้านโฮ่ง(เวียงกานต์)* | บ้านโฮ่ง | 6.36 | | | | | | | | | | | | | | 1 | 6.36 | 0.96 | 5.40 | 0.96 | – |
| 35 | อบต.ป่าพลู | บ้านโฮ่ง | 6.97 | | | | | | | | | | | | | | 1 | 6.97 | 1.05 | 5.92 | 1.05 | – |
| 36 | อบต.หนองปลาสะวาย | บ้านโฮ่ง | 2.20 | | | | | | | | | | | | | | 1 | 2.20 | 0.55 | 1.65 | 0.55 | 9.00 |
| 37 | อบต.เหล่ายาว | บ้านโฮ่ง | 8.50 | 1 | 8.50 | 5.91 | 2.53 | 0.06 | | 5.91 | | 5.91 | 5.91 | | | | | | | | 2.53 | – |
| | | | | | | | | | | | | | | | | | | | | | | |
| 38 | ทต.บ้านธิ | บ้านธิ | 8.80 | 1 | 8.80 | 6.65 | 2.15 | 0.00 | | 6.65 | | 6.65 | 6.65 | | | | | | | | 2.15 | – |
| 39 | อบต.ห้วยยาบ | บ้านธิ | 7.00 | | | | | | | | | | | | | | 1 | 7.00 | 1.10 | 5.90 | 1.10 | – |
| | | | | | | | | | | | | | | | | | | | | | | |
| 40 | ทต.ป่าซาง | ป่าซาง | 9.26 | 1 | 9.26 | 6.48 | 2.78 | 0.00 | | 6.48 | | 6.48 | 6.48 | | | | | | | | 2.78 | – |
| 41 | ทต.ม่วงน้อย | ป่าซาง | 6.60 | 1 | 6.60 | 3.23 | 1.39 | 1.98 | | 3.23 | | 3.23 | 3.23 | | | | | | | | 1.39 | – |
| 42 | ทต.แม่แรง | ป่าซาง | 7.65 | 1 | 7.65 | 5.35 | 2.29 | 0.00 | | 5.35 | | 5.35 | 5.35 | | | | | | | | 2.29 | – |
| 43 | ทต.มะกอก | ป่าซาง | 7.00 | 1 | 7.00 | 3.89 | 1.67 | 1.45 | | 3.89 | | 3.89 | 3.89 | | | | | | | | 1.67 | – |
| 44 | อบต.นครเจดีย์ | ป่าซาง | 12.00 | | | | | | | | | | | | | | 1 | 12.00 | 1.14 | 10.86 | 1.14 | – |
| 45 | อบต.ท่าตุ้ม | ป่าซาง | 2.00 | | | | | | | | | | | | | | 1 | 2.00 | 1.02 | 0.98 | 1.02 | – |
| 46 | อบต.น้ำดิบ | ป่าซาง | 2.00 | | | | | | | | | | | | | | 1 | 2.00 | 1.32 | 0.68 | 1.32 | – |
| 47 | อบต.บ้านเรือน | ป่าซาง | 2.00 | | | | | | | | | | | | | | 1 | 2.00 | 0.56 | 1.44 | 0.56 | – |

ข้อมูลการสำรวจขยะมูลฝอย จ.ลำพูน สสภ. 1 ปี 2558

| | | | 1 | 2 | 3 | 4 | 5 | 6 | 7 | 8 | 9 | 10 | 11 | 12 | 13 | 14 | 15 | 16 | 17 | 18 | 19 | 20 |
|---|---|---|---|---|---|---|---|---|---|---|---|---|---|---|---|---|---|---|---|---|---|---|
| | | | | พื้นที่ที่มีการให้บริการ | | | | | | | | | | | | | พื้นที่ที่ไม่มีการให้บริการ | | | | | |
| | จังหวัด<br>จ.ลำพูน | อำเภอ | ปริมาณขยะที่เกิดขึ้น 58<br>(ตัน/วัน) | จำนวน อปท. ที่มีการให้บริการ<br>(แห่ง) | ปริมาณขยะที่เกิดขึ้นใน อปท. พื้นที่ให้บริการ<br>(ตัน/วัน) | ปริมาณขยะที่เก็บขนไปกำจัด<br>(ตัน/วัน) | ปริมาณขยะที่ถูกนำไปใช้ประโยชน์<br>(ตัน/วัน) | ปริมาณขยะที่ไม่มีการให้บริการ<br>(ตัน/วัน) | ปริมาณขยะที่กำจัดไม่ถูกต้อง<br>(ตัน/วัน) | ปริมาณขยะที่กำจัดถูกต้อง<br>(ตัน/วัน) | การนำไปใช้ประโยชน์ site<br>(ตัน/วัน) | การนำไปกำจัด<br>(ตัน/วัน) | Landfill<br>(ตัน/วัน) | Compost<br>(ตัน/วัน) | Incinerator<br>(ตัน/วัน) | อื่น ๆ คือวิธีกำจัด<br>(ตัน/วัน) | จำนวน อปท. ที่ไม่มีการให้บริการ<br>(แห่ง) | ปริมาณขยะที่เกิดขึ้นใน อปท. พื้นที่ไม่ให้บริการ<br>(ตัน/วัน) | ปริมาณขยะที่ถูกนำไปใช้ประโยชน์<br>(ตัน/วัน) | ปริมาณขยะที่กำจัดไม่ถูกต้อง<br>(ตัน/วัน) | ปริมาณขยะที่ถูกนำไปใช้ประโยชน์<br>(ตัน/วัน) | ปริมาณขยะสะสม<br>(ตัน) |
| 48 | ทต.แม่ตืน | ลี้ | 4.50 | 1 | 4.50 | 2.51 | 1.08 | 0.91 | 2.51 | | | | | | | | | | | | 1.08 | 22.50 |
| 49 | ทต.วังดิน | ลี้ | 3.51 | 1 | 3.51 | 2.46 | 1.05 | 0.00 | 2.46 | | | | | | | | | | | | 1.05 | - |
| 50 | ทต.ดงดำ | ลี้ | 3.17 | | | | | | | | | | | | | | 1 | 3.17 | 0.48 | 2.69 | 0.48 | - |
| 51 | ทต.ลี้ | ลี้ | 9.78 | | | | | | | | | | | | | | 1 | 9.78 | 1.47 | 8.31 | 1.47 | 3.75 |
| 52 | ทต.ศรีวิชัย | ลี้ | 13.00 | | | | | | | | | | | | | | 1 | 13.00 | 1.17 | 11.83 | 1.17 | - |
| 53 | ทต.ก้อ | ลี้ | 8.00 | 1 | 8.00 | 1.75 | 0.75 | 5.50 | 1.75 | | | | | | | | | | | | 0.75 | 48.00 |
| 54 | อบต.นาทราย | ลี้ | 16.71 | | | | | | | | | | | | | | 1 | 16.71 | 2.51 | 14.21 | 2.51 | 39.48 |
| 55 | อบต.ป่าไผ่ | ลี้ | 8.53 | | | | | | | | | | | | | | 1 | 8.53 | 1.28 | 7.25 | 1.28 | 17.76 |
| 56 | อบต.แม่ตืน | ลี้ | 7.66 | | | | | | | | | | | | | | 1 | 7.66 | 1.15 | 6.51 | 1.15 | - |
| 57 | อบต.แม่ลาน | ลี้ | 2.76 | | | | | | | | | | | | | | 1 | 2.76 | 0.41 | 2.35 | 0.41 | 29.25 |
| | รวม (ตัน/วัน) | | 401.75 | 31.00 | 246.79 | 165.96 | 60.48 | 20.35 | 23.34 | 142.62 | - | 142.62 | 132.62 | - | 10.00 | - | 26.00 | 154.96 | 25.17 | 129.79 | 85.65 | 782.25 |
| | รวม (ตัน/ปี) | | 146,637.67 | 31.00 | 90,078.35 | 60,573.82 | 22,075.88 | 7,426.82 | 8,518.27 | 52,055.55 | - | 52,055.55 | 48,405.55 | - | 3,650.00 | - | 26.00 | 56,559.32 | 9,186.13 | 47,373.19 | 31,262.01 | 782.25 |

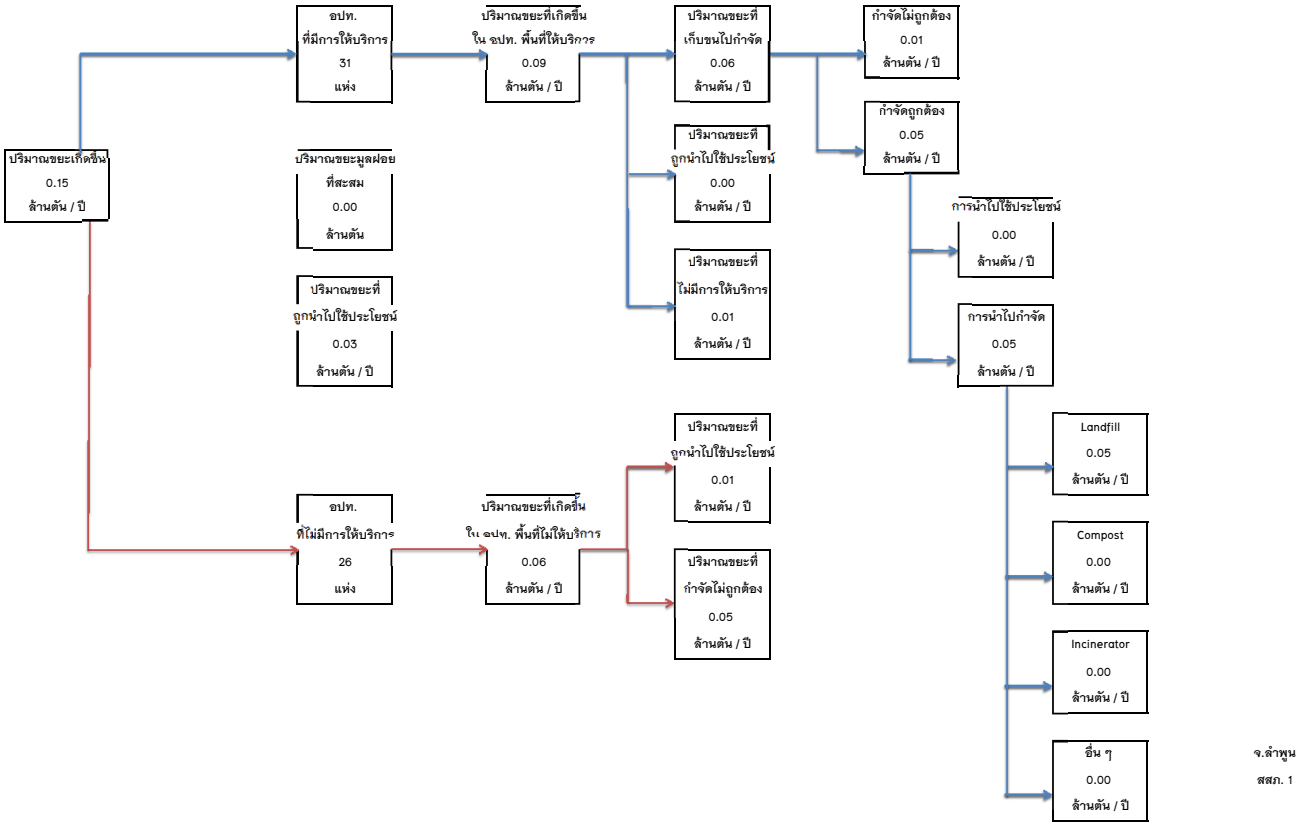

# ภาคผนวก ก – 2

## ข้อมูลการสำรวจขยะมูลฝอย

## สสภ. 2

ข้อมูลการสำรวจขยะมูลฝอย สสภ. 2 ปี 2558

| | 1 | 2 | 3 | 4 | 5 | 6 | 7 | 8 | 9 | 10 | 11 | 12 | 13 | 14 | 15 | 16 | 17 | 18 | 19 | 20 |
|---|---|---|---|---|---|---|---|---|---|---|---|---|---|---|---|---|---|---|---|---|
| | | พื้นที่ที่มีการให้บริการ | | | | | | | | | | | | | พื้นที่ที่ไม่มีการให้บริการ | | | | | |
| จังหวัด | เทศบาล | อบต. | อบจ. ที่มี site | รวม อปท. | ปริมาณขยะที่เกิดขึ้น | จำนวน อปท. ที่มีการให้บริการ | ปริมาณขยะที่เกิดขึ้นใน อปท. พื้นที่ให้บริการ | ปริมาณขยะที่เก็บขนไปกำจัด | ปริมาณขยะที่ถูกนำไปใช้ประโยชน์ | ปริมาณขยะที่ไม่มีการให้บริการ | ปริมาณขยะที่กำจัดไม่ถูกต้อง | ปริมาณขยะที่กำจัดถูกต้อง | การนำไปใช้ประโยชน์ | การนำไปกำจัด | Landfill | Compost | Incinerator | อื่นๆ | จำนวน อปท. ที่ไม่มีการให้บริการ | ปริมาณขยะที่เกิดขึ้นใน อปท. พื้นที่ไม่ให้บริการ | ปริมาณขยะที่ถูกนำไปใช้ประโยชน์ | ปริมาณขยะที่กำจัดไม่ถูกต้อง | ปริมาณขยะที่ถูกนำไปใช้ประโยชน์ (5)+(9)+(17) | ปริมาณขยะสะสม |
| สสภ. 2 | (แห่ง) | (แห่ง) | (แห่ง) | (แห่ง) | (ตัน/ปี) | (แห่ง) | (ตัน/ปี) | (ตัน/ปี) | (ตัน/ปี) | (ตัน/ปี) | (ตัน/ปี) | (ตัน/ปี) | (ตัน/ปี) | (ตัน/ปี) | (ตัน/ปี) | (ตัน/ปี) | (ตัน/ปี) | (ตัน/ปี) | (แห่ง) | (ตัน/ปี) | (ตัน/ปี) | (ตัน/ปี) | (ตัน/ปี) | (ตัน) |
| ลำปาง | 40 | 63 | - | 103 | 316,185.06 | 71 | 255,198.90 | 183,834.47 | 64,103.24 | 7,261.19 | 112,821.41 | 71,013.06 | 0.00 | 71,013.06 | 71,013.06 | 0.00 | 0.00 | 0.00 | 32 | 60,986.16 | 2,806.85 | 58,179.31 | 68,908.35 | 70,206.00 |
| พะเยา | 35 | 36 | - | 71 | 180,540.77 | 46 | 132,580.85 | 89,744.19 | 41,081.83 | 1,754.83 | 81,531.69 | 8,212.50 | 0.00 | 8,212.50 | 8,212.50 | 0.00 | 0.00 | 0.00 | 25 | 47,959.92 | 7,650.77 | 40,309.16 | 49,731.25 | 20,400.00 |
| แพร่ | 25 | 58 | - | 83 | 163,846.14 | 69 | 138,084.58 | 104,864.50 | 26,511.38 | 6,708.70 | 87,037.90 | 17,826.60 | 0.00 | 17,826.60 | 17,826.60 | 0.00 | 0.00 | 0.00 | 14.00 | 25,761.56 | 3,354.53 | 22,407.03 | 29,865.91 | 26,384.40 |
| สุโขทัย | 20 | 70 | - | 90 | 211,140.94 | 59 | 151,527.32 | 100,664.61 | 45,398.17 | 5,464.54 | 37,744.65 | 62,919.96 | 0.00 | 62,919.96 | 62,919.96 | 0.00 | 0.00 | 0.00 | 31 | 59,613.62 | 821.25 | 58,792.37 | 49,720.30 | 45,909.90 |
| **รวม** | **120** | **227** | **-** | **347** | **871,712.91** | **245** | **677,391.65** | **479,107.76** | **177,094.63** | **21,189.25** | **319,135.64** | **159,972.12** | **0.00** | **159,972.12** | **159,972.12** | **0.00** | **0.00** | **0.00** | **102** | **194,321.26** | **14,633.40** | **179,687.86** | **198,225.81** | **162,900.30** |

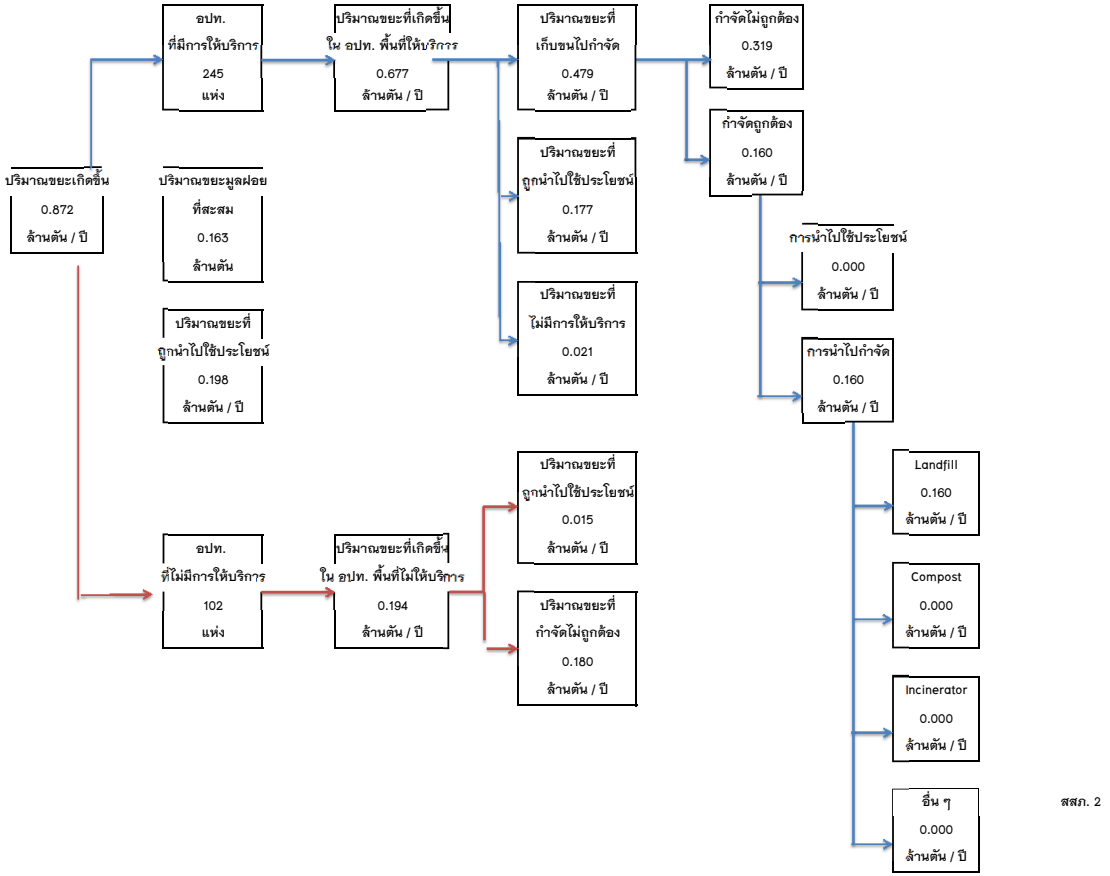

ข้อมูลการสำรวจขยะมูลฝอย จ.ลำปาง สสภ. 2 ปี 2558

| | 1 | 2 | 3 | 4 | 5 | 6 | 7 | 8 | 9 | 10 | 11 | 12 | 13 | 14 | 15 | 16 | 17 | 18 | 19 | 20 |
|---|---|---|---|---|---|---|---|---|---|---|---|---|---|---|---|---|---|---|---|---|
| | | พื้นที่ที่มีการให้บริการ | | | | | | | | | | | | | พื้นที่ที่ไม่มีการให้บริการ | | | | | |
| จังหวัด | ปริมาณขยะที่เกิดขึ้น 58 | จำนวน อปท. ที่มีการให้บริการ | ปริมาณขยะที่เกิดขึ้นใน อปท. พื้นที่ให้บริการ | ปริมาณขยะที่เก็บขนไปกำจัด | ปริมาณขยะที่ถูกนำไปใช้ประโยชน์ | ปริมาณขยะที่ไม่มีการให้บริการ | ปริมาณขยะที่กำจัดไม่ถูกต้อง | ปริมาณขยะที่กำจัดถูกต้อง | การนำไปใช้ประโยชน์ | การนำไปกำจัด | Landfill | Compost | Incinerator | อื่นๆ | จำนวน อปท. ที่ไม่มีการให้บริการ | ปริมาณขยะที่เกิดขึ้นใน อปท. พื้นที่ไม่ให้บริการ | ปริมาณขยะที่ถูกนำไปใช้ประโยชน์ | ปริมาณขยะที่กำจัดไม่ถูกต้อง | ปริมาณขยะที่ถูกนำไปใช้ประโยชน์ (5)+(9)+(17) | ปริมาณขยะสะสม |
| จ.ลำปาง | (ตัน/วัน) | (แห่ง) | (ตัน/วัน) | (ตัน/วัน) | (ตัน/วัน) | (ตัน/วัน) | (ตัน/วัน) | (ตัน/วัน) | (ตัน/วัน) | (ตัน/วัน) | (ตัน/วัน) | (ตัน/วัน) | (ตัน/วัน) | (ตัน/วัน) | (แห่ง) | (ตัน/วัน) | (ตัน/วัน) | (ตัน/วัน) | (ตัน/วัน) | (ตัน) |
| ทน.ลำปาง | 110.00 | 1 | 110.00 | 97.50 | 12.50 | | | 97.50 | | 97.50 | 97.50 | | | | | | | | 12.50 | 0.00 |
| ทม.เขลางค์นคร | 115.00 | 1 | 115.00 | 80.00 | 35.00 | | | 80.00 | | 80.00 | 80.00 | | | | | | | | 35.00 | |
| ทต.บ่อแฮ้ว | 9.00 | 1 | 9.00 | 6.00 | 3.00 | | 6.00 | | | | | | | | | | | | 3.00 | |
| ทม.พิชัย | 15.00 | 1 | 15.00 | 7.80 | 7.20 | | 7.80 | | | | | | | | | | | | 7.20 | |
| ทต.ต้นธงชัย | 16.00 | 1 | 16.00 | 10.00 | 6.00 | | 10.00 | | | | | | | | | | | | 6.00 | 540.00 |
| อบต.ทุ่งฝาย | 15.00 | 1 | 15.00 | 5.00 | 6.00 | 4.00 | 5.00 | | | | | | | | | | | | 6.00 | |
| อบต.นิคมพัฒนา | 5.00 | | | | | | | | | | | | | | 1 | 5.00 | | 5.00 | 0.00 | |
| อบต.บ่อแฮ้ว | 9.50 | 1 | 9.50 | 9.00 | 0.50 | | 9.00 | | | | | | | | | | | | 0.50 | |
| อบต.บ้านค่า | 5.20 | | | | | | | | | | | | | | 1 | 5.20 | | 5.20 | 0.00 | |
| อบต.บ้านเป้า | 6.00 | 1 | 6.00 | 2.67 | 1.33 | 2.00 | 2.67 | | | | | | | | | | | | 1.33 | |
| อบต.บ้านแลง | 6.50 | 1 | 6.50 | 3.00 | 3.50 | | 3.00 | | | | | | | | | | | | 3.50 | |
| อบต.บ้านเสด็จ | 9.85 | 1 | 9.85 | 7.88 | 1.97 | | 7.88 | | | | | | | | | | | | 1.97 | |
| อบต.บ้านเอื้อม | 9.50 | 1 | 9.50 | 6.00 | 3.50 | | 6.00 | | | | | | | | | | | | 3.50 | |
| อบต.บุญนาคพัฒนา | 5.50 | 1 | 5.50 | 4.59 | 0.91 | | 4.59 | | | | | | | | | | | | 0.91 | |
| อบต.พิชัย | 8.00 | 1 | 8.00 | 7.14 | 0.86 | | 7.14 | | | | | | | | | | | | 0.86 | |
| ทต.เกาะคา | 5.20 | 1 | 5.20 | 3.50 | 1.70 | | 3.50 | | | | | | | | | | | | 1.70 | 0 |
| ทต.ลำปางหลวง | 10.05 | 1 | 10.05 | 5.70 | 4.35 | | 5.70 | | | | | | | | | | | | 4.35 | 15,795.00 |
| ทต.ศาลา | 5.50 | 1 | 5.50 | 3.00 | 2.50 | | 3.00 | | | | | | | | | | | | 2.50 | |
| อบต.เกาะคาแม่ยาว (สบ | 3.60 | 1 | 3.60 | 1.00 | 2.60 | | 1.00 | | | | | | | | | | | | 2.60 | |
| ทต.นาแก้ว | 10.00 | 1 | 10.00 | 9.00 | 1.00 | | 9.00 | | | | | | | | | | | | 1.00 | 457.50 |
| ทต.ไหล่หิน | 6.20 | 1 | 6.20 | 3.00 | 3.20 | | 3.00 | | | | | | | | | | | | 3.20 | 1,350.00 |
| ทต.วังพร้าว | 7.00 | 1 | 7.00 | 0.86 | 4.14 | 2.00 | 0.86 | | | | | | | | | | | | 4.14 | |
| ทต.ท่าผา | 6.30 | 1 | 6.30 | 2.90 | 3.40 | | 2.90 | | | | | | | | | | | | 3.40 | |
| อบต.นาแส่ง | 4.80 | 1 | 4.80 | 3.00 | 1.80 | | 3.00 | | | | | | | | | | | | 1.80 | 120.00 |
| อบต.ใหม่พัฒนา | 4.55 | | | | | | | | | | | | | | 1 | 4.55 | | 4.55 | 0.00 | |
| ทม.ล้อมแรด | 18.50 | 1 | 18.50 | 17.30 | 1.20 | | 17.30 | | | | | | | | | | | | 1.20 | 6,000.00 |
| ทต.เวียงมอก | 11.00 | 1 | 11.00 | 5.00 | 3.00 | 3.00 | 5.00 | | | | | | | | | | | | 3.00 | 18,000.00 |
| ทต.เถินบุรี | 7.00 | 1 | 7.00 | 6.92 | 0.08 | | 6.92 | | | | | | | | | | | | 0.08 | 48.00 |
| ทต.แม่มอก | 5.37 | | | | | | | | | | | | | | 1 | 5.37 | | 5.37 | 0.00 | |
| อบต.นาโป่ง | 5.50 | 1 | 5.50 | 4.00 | 1.50 | | 4.00 | | | | | | | | | | | | 1.50 | 140.40 |
| อบต.แม่ถอด | 7.20 | 1 | 7.20 | 6.00 | 1.20 | | 6.00 | | | | | | | | | | | | 1.20 | |
| อบต.แม่ปะ | 5.00 | 1 | 5.00 | 4.16 | 0.84 | | 4.16 | | | | | | | | | | | | 0.84 | 60.00 |
| อบต.แม่วะ | 4.60 | 1 | 4.60 | 3.64 | 0.96 | | 3.64 | | | | | | | | | | | | 0.96 | |
| ทต.เสริมงาม | 11.70 | 1 | 11.70 | 6.75 | 2.95 | 2.00 | 6.75 | | | | | | | | | | | | 2.95 | 720.00 |
| ทต.ทุ่งงาม | 3.46 | | | | | | | | | | | | | | 1 | 3.46 | | 3.46 | 0.00 | |

| | 1 | 2 | 3 | 4 | 5 | 6 | 7 | 8 | 9 | 10 | 11 | 12 | 13 | 14 | 15 | 16 | 17 | 18 | 19 | 20 |
|---|---|---|---|---|---|---|---|---|---|---|---|---|---|---|---|---|---|---|---|---|
| | | พื้นที่ที่มีการให้บริการ | | | | | | | | | | | | | พื้นที่ที่ไม่มีการให้บริการ | | | | | |
| จังหวัด<br><br>จ.ลำปาง | ปริมาณขยะที่เกิดขึ้น 58<br><br>(ตัน/วัน) | จำนวน อปท. ที่มีการให้บริการ<br><br>(แห่ง) | ปริมาณขยะที่เกิดขึ้นใน อปท. พื้นที่ให้บริการ<br><br>(ตัน/วัน) | ปริมาณขยะที่เก็บขนไปกำจัด<br><br>(ตัน/วัน) | ปริมาณขยะที่ถูกนำไปใช้ประโยชน์<br><br>(ตัน/วัน) | ปริมาณขยะที่ไม่มีการให้บริการ<br><br>(ตัน/วัน) | ปริมาณขยะที่กำจัดไม่ถูกต้อง<br><br>(ตัน/วัน) | ปริมาณขยะที่กำจัดถูกต้อง<br><br>(ตัน/วัน) | การนำไปใช้ประโยชน์<br><br>(ตัน/วัน) | การนำไปกำจัด<br><br>(ตัน/วัน) | Landfill<br><br>(ตัน/วัน) | Compost<br><br>(ตัน/วัน) | Incinerator<br><br>(ตัน/วัน) | อื่นๆ<br><br>(ตัน/วัน) | จำนวน อปท. ที่ไม่มีการให้บริการ<br><br>(แห่ง) | ปริมาณขยะที่เกิดขึ้นใน อปท. พื้นที่ไม่ให้บริการ<br><br>(ตัน/วัน) | ปริมาณขยะที่ถูกนำไปใช้ประโยชน์<br><br>(ตัน/วัน) | ปริมาณขยะที่กำจัดไม่ถูกต้อง<br><br>(ตัน/วัน) | ปริมาณขยะที่ถูกนำไปใช้ประโยชน์ (5)+(9)+(17)<br><br>(ตัน/วัน) | ปริมาณขยะสะสม<br><br>(ตัน) |
| ทต.เสริมซ้าย | 8.30 | | | | | | | | | | | | | | 1 | 8.30 | | 8.30 | 0.00 | |
| อบต.เสริมกลาง | 3.70 | | | | | | | | | | | | | | 1 | 3.70 | | 3.70 | 0.00 | |
| อบต.เสริมขวา | 7.38 | | | | | | | | | | | | | | 1 | 7.38 | | 7.38 | 0.00 | |
| ทต.แจ้ห่ม | 4.80 | 1 | 4.80 | 4.37 | 0.43 | | 4.37 | | | | | | | | | | | | 0.43 | |
| ทต.บ้านสา | 5.19 | 1 | 5.19 | 4.89 | 0.30 | | 4.89 | | | | | | | | | | | | 0.30 | |
| ทต.ทุ่งผึ้ง | 4.12 | 1 | 4.12 | 1.53 | 2.59 | | 1.53 | | | | | | | | | | | | 2.59 | |
| อบต.แจ้ห่ม | 4.00 | 1 | 4.00 | 3.90 | 0.10 | | 3.90 | | | | | | | | | | | | 0.10 | |
| อบต.ปงดอน | 5.80 | 1 | 5.80 | 4.37 | 1.43 | | 4.37 | | | | | | | | | | | | 1.43 | |
| อบต.เมืองมาย | 3.20 | 1 | 3.20 | 3.04 | 0.16 | | 3.04 | | | | | | | | | | | | 0.16 | |
| อบต.แม่สุก | 3.00 | 1 | 3.00 | 0.91 | 0.09 | 2.00 | 0.91 | | | | | | | | | | | | 0.09 | 90.00 |
| อบต.วิเชตนคร | 4.80 | 1 | 4.80 | 2.50 | 2.30 | | 2.50 | | | | | | | | | | | | 2.30 | |
| ทต.แม่เมาะ | 18.00 | 1 | 18.00 | 10.00 | 8.00 | | 10.00 | | | | | | | | | | | | 8.00 | - |
| อบต.จางเหนือ | 4.96 | 1 | 4.96 | 2.00 | 2.96 | | | 2.00 | | 2.00 | 2.00 | | | | | | | | 2.96 | |
| อบต.นาสัก | 5.80 | 1 | 5.80 | 5.61 | 0.19 | | 5.61 | | | | | | | | | | | | 0.19 | |
| อบต.บ้านดง | 5.00 | 1 | 5.00 | 4.51 | 0.49 | | | 4.51 | | 4.51 | 4.51 | | | | | | | | 0.49 | |
| อบต.สบป้าด | 6.61 | 1 | 6.61 | 4.00 | 2.61 | | | 4.00 | | 4.00 | 4.00 | | | | | | | | 2.61 | |
| ทต.สิริราช | 5.28 | 1 | 5.28 | 4.85 | 0.43 | | 4.85 | | | | | | | | | | | | 0.43 | |
| ทต.ป่าตันนาครัว | 13.00 | 1 | 13.00 | 10.00 | 3.00 | | 10.00 | | | | | | | | | | | | 3.00 | |
| ทต.แม่ทะ | 12.00 | 1 | 12.00 | 12.00 | 0.00 | | 12.00 | | | | | | | | | | | | 0.00 | 81.00 |
| ทต.น้ำโจ้ | 5.01 | | | | | | | | | | | | | | 1 | 5.01 | | 5.01 | 0.00 | |
| ทต.นาครัว | 8.03 | 1 | 8.03 | 4.00 | 4.03 | 0.00 | 4.00 | | | | | | | | | | | | 4.03 | |
| อบต.ดอนไฟ | 3.89 | | | | | | | | | | | | | | 1 | 3.89 | | 3.89 | 0.00 | |
| อบต.บ้านกิ่ว | 4.09 | | | | | | | | | | | | | | 1 | 4.09 | | 4.09 | 0.00 | |
| อบต.บ้านบอม | 2.46 | | | | | | | | | | | | | | 1 | 2.46 | | 2.46 | 0.00 | |
| อบต.วังเงิน | 3.42 | | | | | | | | | | | | | | 1 | 3.42 | | 3.42 | 0.00 | |
| อบต.หัวเสือ | 5.94 | | | | | | | | | | | | | | 1 | 5.94 | | 5.94 | 0.00 | |
| ทต.แม่ปุ | 4.26 | 1 | 4.26 | 2.01 | 2.25 | | | 2.01 | | 2.01 | 2.01 | | | | | | | | 2.25 | 90.00 |
| ทต.แม่พริก | 3.00 | 1 | 3.00 | 2.82 | 0.18 | | 2.82 | | | | | | | | | | | | 0.18 | 720.00 |
| ทต.พระบาทวังตวง | 3.96 | 1 | 3.96 | 3.00 | 0.96 | | 3.00 | | | | | | | | | | | | 0.96 | 1,500.00 |
| อบต.แม่พริก | 5.29 | | | | | | | | | | | | | | 1 | 5.29 | 1.00 | 4.29 | 1.00 | |
| ทต.หลวงเหนือ | 4.58 | 1 | 4.58 | 3.00 | 1.58 | | 3.00 | | | | | | | | | | | | 1.58 | |
| ทต.หลวงใต้ | 5.88 | 1 | 5.88 | 3.40 | 1.48 | 1.00 | 3.40 | | | | | | | | | | | | 1.48 | 720.00 |
| อบต.นาแก | 4.36 | | | | | | | | | | | | | | 1 | 4.36 | 0.04 | 4.32 | 0.04 | |
| อบต.บ้านโป่ง | 7.30 | 1 | 7.30 | 6.26 | 1.04 | | 6.26 | | | | | | | | | | | | 1.04 | 576.00 |
| อบต.บ้านร้อง | 5.96 | | | | | | | | | | | | | | 1 | 5.96 | | 5.96 | 0.00 | |
| อบต.บ้านหวด | 4.47 | | | | | | | | | | | | | | 1 | 4.47 | | 4.47 | 0.00 | |
| อบต.บ้านแหง | 5.84 | 1 | 5.84 | 3.00 | 2.84 | | 3.00 | | | | | | | | | | | | 2.84 | |

| | 1 | 2 | 3 | 4 | 5 | 6 | 7 | 8 | 9 | 10 | 11 | 12 | 13 | 14 | 15 | 16 | 17 | 18 | 19 | 20 |
|---|---|---|---|---|---|---|---|---|---|---|---|---|---|---|---|---|---|---|---|---|
| | | พื้นที่ที่มีการให้บริการ | | | | | | | | | | | | | พื้นที่ที่ไม่มีการให้บริการ | | | | | |
| จังหวัด<br><br>จ.ลำปาง | ปริมาณขยะที่เกิดขึ้น 58<br><br>(ตัน/วัน) | จำนวน อปท. ที่มีการให้บริการ<br><br>(แห่ง) | ปริมาณขยะที่เกิดขึ้นใน อปท. พื้นที่ให้บริการ<br><br>(ตัน/วัน) | ปริมาณขยะที่เก็บขนไปกำจัด<br><br>(ตัน/วัน) | ปริมาณขยะที่ถูกนำไปใช้ประโยชน์<br><br>(ตัน/วัน) | ปริมาณขยะที่ไม่มีการให้บริการ<br><br>(ตัน/วัน) | ปริมาณขยะที่กำจัดไม่ถูกต้อง<br><br>(ตัน/วัน) | ปริมาณขยะที่กำจัดถูกต้อง<br><br>(ตัน/วัน) | การนำไปใช้ประโยชน์<br><br>(ตัน/วัน) | การนำไปกำจัด<br><br>(ตัน/วัน) | Landfill<br><br>(ตัน/วัน) | Compost<br><br>(ตัน/วัน) | Incinerator<br><br>(ตัน/วัน) | อื่นๆ<br><br>(ตัน/วัน) | จำนวน อปท. ที่ไม่มีการให้บริการ<br><br>(แห่ง) | ปริมาณขยะที่เกิดขึ้นใน อปท. พื้นที่ไม่ให้บริการ<br><br>(ตัน/วัน) | ปริมาณขยะที่ถูกนำไปใช้ประโยชน์<br><br>(ตัน/วัน) | ปริมาณขยะที่กำจัดไม่ถูกต้อง<br><br>(ตัน/วัน) | ปริมาณขยะที่ถูกนำไปใช้ประโยชน์ (5)+(9)+(17)<br><br>(ตัน/วัน) | ปริมาณขยะสะสม<br><br>(ตัน) |
| อบต.บ้านอ้อน | 3.90 | | | | | | | | | | | | | | 1 | 3.90 | | 3.90 | 0.00 | |
| อบต.ปงเตา | 6.98 | | | | | | | | | | | | | | 1 | 6.98 | | 6.98 | 0.00 | |
| อบต.แม่ตีบ | 4.22 | 1 | 4.22 | 3.99 | 0.23 | | 3.99 | | | | | | | | | | | | 0.23 | |
| ทต.เมืองปาน | 5.52 | 1 | 5.52 | 5.52 | 0.00 | | 5.52 | | | | | | | | | | | | 0.00 | 576.00 |
| อบต.แจ้ซ้อน | 6.65 | 1 | 6.65 | 5.01 | 0.05 | 1.58 | 5.01 | | | | | | | | | | | | 0.05 | |
| อบต.ทุ่งกว๋าว | 8.18 | | | | | | | | | | | | | | 1 | 8.18 | | 8.18 | 0.00 | |
| อบต.บ้านขอ | 4.00 | 1 | 4.00 | 1.52 | 2.48 | | 1.52 | | | | | | | | | | | | 2.48 | 10,800.00 |
| อบต.หัวเมือง | 3.77 | | | | | | | | | | | | | | 1 | 3.77 | | 3.77 | 0.00 | |
| ทต.บ้านใหม่ | 4.30 | 1 | 4.30 | 3.50 | 0.80 | | 3.50 | | | | | | | | | | | | 0.80 | |
| ทต.วังเหนือ | 3.00 | 1 | 3.00 | 2.24 | 0.76 | | 2.24 | | | | | | | | | | | | 0.76 | |
| อบต.ทุ่งฮั้ว | 5.11 | | | | | | | | | | | | | | 1 | 5.11 | | 5.11 | 0.00 | |
| อบต.ร่องเคาะ | 12.00 | 1 | 12.00 | 10.00 | 2.00 | | 10.00 | | | | | | | | | | | | 2.00 | |
| อบต.วังแก้ว | 4.10 | 1 | 4.10 | 3.15 | 0.95 | | 3.15 | | | | | | | | | | | | 0.95 | |
| อบต.วังซ้าย | 4.63 | 1 | 4.63 | 2.00 | 0.32 | 2.31 | 2.00 | | | | | | | | | | | | 0.32 | |
| อบต.วังใต้ | 3.08 | | | | | | | | | | | | | | 1 | 3.08 | | 3.08 | 0.00 | |
| อบต.วังทรายคำ | 3.00 | 1 | 3.00 | 2.00 | 1.00 | | 2.00 | | | | | | | | | | | | 1.00 | 576.00 |
| อบต.วังทอง | 4.79 | | | | | | | | | | | | | | 1 | 4.79 | 1.79 | 3.00 | 1.79 | |
| อบต.วังเหนือ | 2.20 | 1 | 2.20 | 1.83 | 0.37 | | 1.83 | | | | | | | | | | | | 0.37 | |
| ทต.สบปราบ | 5.85 | 1 | 5.85 | 4.20 | 1.65 | | 4.20 | | | | | | | | | | | | 1.65 | 720.00 |
| อบต.นายาง | 5.00 | 1 | 5.00 | 4.34 | 0.66 | | 4.34 | | | | | | | | | | | | 0.66 | 22.50 |
| อบต.แม่กัวะ | 5.30 | 1 | 5.30 | 4.54 | 0.76 | | | 4.54 | | 4.54 | 4.54 | | | | | | | | 0.76 | 17.10 |
| อบต.สบปราบ | 4.31 | | | | | | | | | | | | | | 1 | 4.31 | 1.30 | 3.01 | 1.30 | |
| อบต.สมัย | 7.00 | 1 | 7.00 | 6.80 | 0.20 | | 6.80 | | | | | | | | | | | | 0.20 | 2,304.00 |
| ทต.ห้างฉัตร | 5.00 | 1 | 5.00 | 2.89 | 2.11 | | 2.89 | | | | | | | | | | | | 2.11 | |
| ทต.ปงยางคก | 10.18 | | | | | | | | | | | | | | 1 | 10.18 | 2.00 | 8.18 | 2.00 | |
| ทต.เมืองยาว | 8.22 | | | | | | | | | | | | | | 1 | 8.22 | | 8.22 | 0.00 | |
| อบต.ห้างฉัตรแม่ตาล(ห้า | 5.00 | 1 | 5.00 | 1.87 | 3.13 | | 1.87 | | | | | | | | | | | | 3.13 | |
| อบต.แม่สัน | 4.18 | | | | | | | | | | | | | | 1 | 4.18 | 0.10 | 4.08 | 0.10 | |
| อบต.วอแก้ว | 3.86 | | | | | | | | | | | | | | 1 | 3.86 | 1.46 | 2.40 | 1.46 | |
| อบต.เวียงตาล | 7.90 | | | | | | | | | | | | | | 1 | 7.90 | | 7.90 | 0.00 | 8,640.00 |
| อบต.หนองหล่ม | 4.76 | | | | | | | | | | | | | | 1 | 4.76 | | 4.76 | 0.00 | |
| รวม (ตัน/วัน) | 866.26 | 71 | 699.18 | 503.66 | 175.63 | 19.89 | 309.10 | 194.56 | 0.00 | 194.56 | 194.56 | 0.00 | 0.00 | 0.00 | 32 | 167.09 | 7.69 | 159.40 | 188.79 | 70,206.00 |
| รวม (ตัน/ปี) | 316,185.06 | 71 | 255,198.90 | 183,834.47 | 64,103.24 | 7,261.19 | 112,821.41 | 71,013.06 | 0.00 | 71,013.06 | 71,013.06 | 0.00 | 0.00 | 0.00 | 32 | 60,986.16 | 2,806.85 | 58,179.31 | 68,908.35 | 70,206.00 |

| | 1 | 2 | 3 | 4 | 5 | 6 | 7 | 8 | 9 | 10 | 11 | 12 | 13 | 14 | 15 | 16 | 17 | 18 | 19 | 20 |
|---|---|---|---|---|---|---|---|---|---|---|---|---|---|---|---|---|---|---|---|---|
| | | พื้นที่ที่มีการให้บริการ | | | | | | | | | | | | | พื้นที่ที่ไม่มีการให้บริการ | | | | | |
| จังหวัด | ปริมาณขยะที่เกิดขึ้น 58 | จำนวน อปท. ที่มีการให้บริการ | ปริมาณขยะที่เกิดขึ้นใน อปท. พื้นที่ให้บริการ | ปริมาณขยะที่เก็บขนไปกำจัด | ปริมาณขยะที่ถูกนำไปใช้ประโยชน์ | ปริมาณขยะที่ไม่มีการให้บริการ | ปริมาณขยะที่กำจัดไม่ถูกต้อง | ปริมาณขยะที่กำจัดถูกต้อง | การนำไปใช้ประโยชน์ | การนำไปกำจัด | Landfill | Compost | Incinerator | อื่นๆ | จำนวน อปท. ที่ไม่มีการให้บริการ | ปริมาณขยะที่เกิดขึ้นใน อปท. พื้นที่ไม่ให้บริการ | ปริมาณขยะที่ถูกนำไปใช้ประโยชน์ | ปริมาณขยะที่กำจัดไม่ถูกต้อง | ปริมาณขยะที่ถูกนำไปใช้ประโยชน์ (5)+(9)+(17) | ปริมาณขยะสะสม |
| จ.ลำปาง | (ตัน/วัน) | (แห่ง) | (ตัน/วัน) | (ตัน/วัน) | (ตัน/วัน) | (ตัน/วัน) | (ตัน/วัน) | (ตัน/วัน) | (ตัน/วัน) | (ตัน/วัน) | (ตัน/วัน) | (ตัน/วัน) | (ตัน/วัน) | (ตัน/วัน) | (แห่ง) | (ตัน/วัน) | (ตัน/วัน) | (ตัน/วัน) | (ตัน/วัน) | (ตัน) |

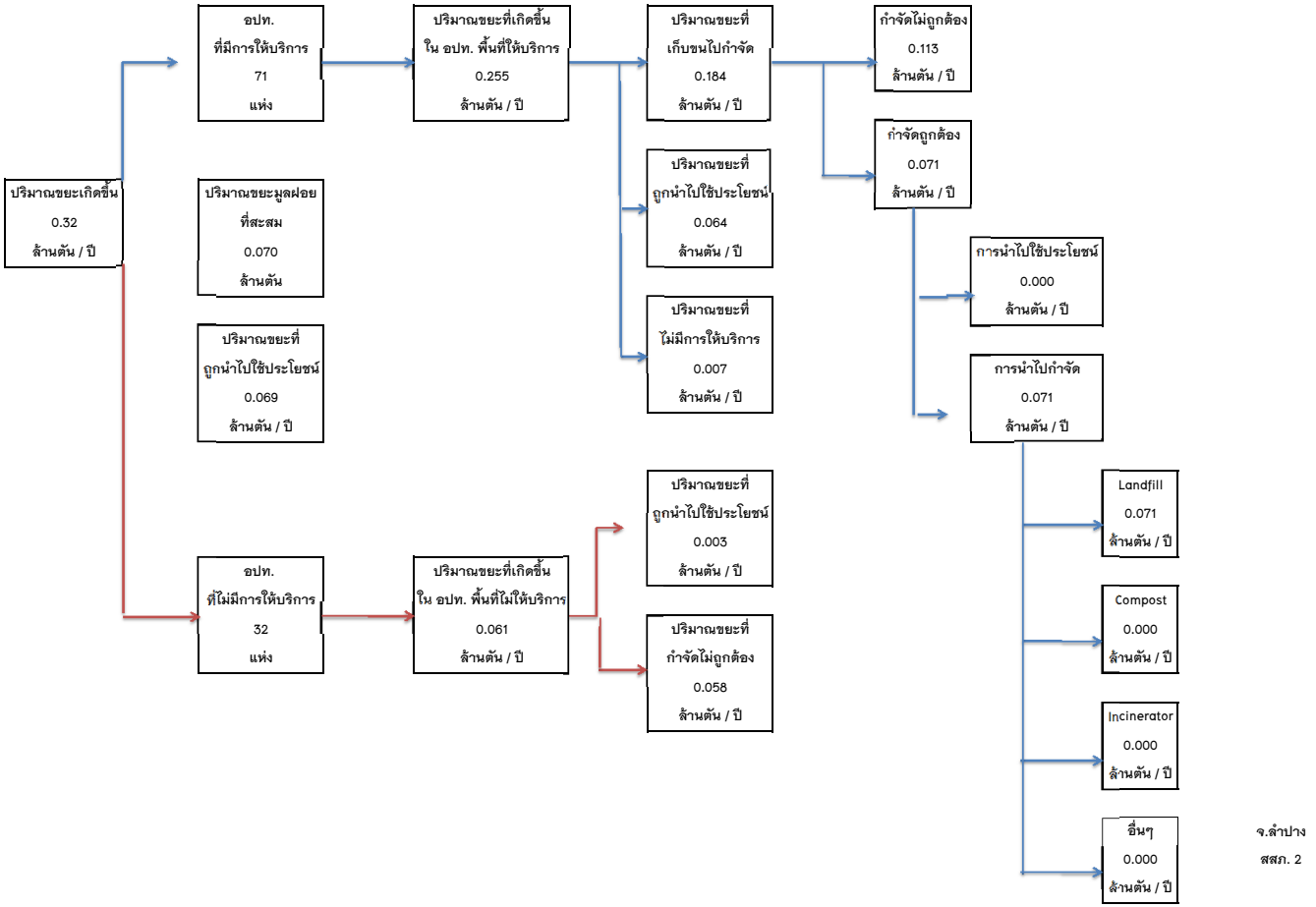

ข้อมูลการสำรวจขยะมูลฝอย จ.แพร่ สสภ. 2 ปี 2558

| | 1 | 2 | 3 | 4 | 5 | 6 | 7 | 8 | 9 | 10 | 11 | 12 | 13 | 14 | 15 | 16 | 17 | 18 | 19 | 20 |
|---|---|---|---|---|---|---|---|---|---|---|---|---|---|---|---|---|---|---|---|---|
| | | พื้นที่ที่มีการให้บริการ | | | | | | | | | | | | | พื้นที่ที่ไม่มีการให้บริการ | | | | | |
| จังหวัด<br>จ.แพร่ | ปริมาณขยะที่เกิดขึ้น 2558<br>(ตัน/วัน) | จำนวน อปท. ที่มีการให้บริการ<br>(แห่ง) | ปริมาณขยะที่เกิดขึ้นใน อปท. พื้นที่ให้บริการ<br>(ตัน/วัน) | ปริมาณขยะที่เก็บขนไปกำจัด<br>(ตัน/วัน) | ปริมาณขยะที่ถูกนำไปใช้ประโยชน์<br>(ตัน/วัน) | ปริมาณขยะที่ไม่มีการให้บริการ<br>(ตัน/วัน) | ปริมาณขยะที่กำจัดไม่ถูกต้อง<br>(ตัน/วัน) | ปริมาณขยะที่กำจัดถูกต้อง<br>(ตัน/วัน) | การนำไปใช้ประโยชน์<br>(ตัน/วัน) | การนำไปกำจัด<br>(ตัน/วัน) | Landfill<br>(ตัน/วัน) | Compost<br>(ตัน/วัน) | Incinerator<br>(ตัน/วัน) | อื่นๆ<br>(ตัน/วัน) | จำนวน อปท. ที่ไม่มีการให้บริการ<br>(แห่ง) | ปริมาณขยะที่เกิดขึ้นใน อปท. พื้นที่ไม่ให้บริการ<br>(ตัน/วัน) | ปริมาณขยะที่ถูกนำไปใช้ประโยชน์<br>(ตัน/วัน) | ปริมาณขยะที่กำจัดไม่ถูกต้อง<br>(ตัน/วัน) | ปริมาณขยะที่ถูกนำไปใช้ประโยชน์ (5)+(9)+(17)<br>(ตัน/วัน) | ปริมาณขยะสะสม<br>(ตัน) |
| ทม.แพร่ | 26.00 | 1 | 26.00 | 26.00 | 0.00 | | | 26.00 | | 26.00 | 26.00 | | | | | | | | 0.00 | |
| ทต.แม่คำมี | 9.90 | 1 | 9.90 | 9.90 | 0.00 | | 9.90 | | | | | | | | | | | | 0.00 | |
| ทต.ป่าแมต | 12.23 | 1 | 12.23 | 3.00 | 9.23 | | | 3.00 | | 3.00 | 3.00 | | | | | | | | 9.23 | |
| ทต.เวียงต้า | 6.71 | 1 | 6.71 | 4.00 | 0.44 | 2.27 | | 4.00 | | 4.00 | 4.00 | | | | | | | | 0.44 | |
| ทต.ช่อแฮ | 9.33 | 1 | 9.33 | 9.30 | 0.03 | | 9.30 | | | | | | | | | | | | 0.03 | |
| ทต.ทุ่งโฮ้ง | 6.30 | 1 | 6.30 | 6.00 | 0.30 | | | 6.00 | | 6.00 | 6.00 | | | | | | | | 0.30 | |
| ทต.แม่หล่าย | 5.00 | | | | 0.00 | | 0.00 | | | | | | | | 1 | 5.00 | 0.00 | 5.00 | 0.00 | |
| ทต.สวนเขื่อน | 5.47 | 1 | 5.47 | 5.47 | 0.00 | | 5.47 | | | | | | | | | | | | 0.00 | |
| ทต.วังหงส์ | 3.39 | 1 | 3.39 | 3.09 | 0.30 | | 3.09 | | | | | | | | | | | | 0.30 | |
| ทต.บ้านถิ่น | 6.91 | 1 | 6.91 | 5.91 | 1.00 | | 5.91 | | | | | | | | | | | | 1.00 | |
| ทต.ทุ่งกวาว | 6.03 | 1 | 6.03 | 3.17 | 2.86 | | 3.17 | | | | | | | | | | | | 2.86 | |
| อบต.กาญจนา | 4.16 | 1 | 4.16 | 4.16 | 0.00 | | 4.16 | | | | | | | | | | | | 0.00 | |
| อบต.ท่าข้าม | 2.09 | 1 | 2.09 | 1.44 | 0.00 | 0.65 | 1.44 | | | | | | | | | | | | 0.00 | |
| อบต.นาจักร | 6.32 | 1 | 6.32 | 6.00 | 0.32 | | 6.00 | | | | | | | | | | | | 0.32 | |
| อบต.ป่าแดง | 4.98 | | | | 0.00 | | 0.00 | | | | | | | | 1 | 4.98 | | 4.98 | 0.00 | |
| อบต.แม่ยม | 1.83 | 1 | 1.83 | 0.40 | 1.43 | | 0.40 | | | | | | | | | | | | 1.43 | |
| อบต.ร่องฟอง | 4.88 | 1 | 4.88 | 3.95 | 0.93 | | 3.95 | | | | | | | | | | | | 0.93 | |
| อบต.วังธง | 2.82 | | | | 0.00 | | 0.00 | | | | | | | | 1 | 2.82 | 0.30 | 2.52 | 0.30 | |
| อบต.ห้วยม้า | 6.05 | 1 | 6.05 | 3.00 | 3.05 | | | 3.00 | | 3.00 | 3.00 | | | | | | | | 3.05 | |
| อบต.เหมืองหม้อ | 8.46 | 1 | 8.46 | 8.46 | 0.00 | | 8.46 | | | | | | | | | | | | 0.00 | 4,800.00 |
| ทต.เด่นชัย | 12.19 | 1 | 12.19 | 8.00 | 4.19 | | 8.00 | | | | | | | | | | | | 4.19 | |
| ทต.แม่จั๊ว | 4.04 | 1 | 4.04 | 3.84 | 0.20 | | | 3.84 | | 3.84 | 3.84 | | | | | | | | 0.20 | |
| ทต.ปงป่าหวาย | 4.87 | 1 | 4.87 | 4.87 | 0.00 | | 4.87 | | | | | | | | | | | | 0.00 | |
| อบต.เด่นชัย | 1.76 | 1 | 1.76 | 1.00 | 0.41 | 0.35 | 1.00 | | | | | | | | | | | | 0.41 | |
| อบต.ไทรย้อย | 5.79 | 1 | 5.79 | 2.70 | 0.00 | 3.09 | 2.70 | | | | | | | | | | | | 0.00 | |
| อบต.แม่จั๊วะ | 2.15 | 1 | 2.15 | 2.00 | 0.15 | | | 2.00 | | 2.00 | 2.00 | | | | | | | | 0.15 | |
| อบต.ห้วยไร่ | 5.00 | | | | 0.00 | | 0.00 | | | | | | | | 1 | 5.00 | | 5.00 | 0.00 | |
| ทต.ร้องกวาง | 13.12 | 1 | 13.12 | 7.22 | 2.66 | 3.24 | 7.22 | | | | | | | | | | | | 2.66 | 105.00 |
| ทต.บ้านเวียง | 7.57 | 1 | 7.57 | 6.37 | 1.20 | | 6.37 | | | | | | | | | | | | 1.20 | 450.00 |
| อบต.น้ำเลา | 4.99 | 1 | 4.99 | 3.00 | 1.99 | | 3.00 | | | | | | | | | | | | 1.99 | |
| อบต.ไผ่โทน | 3.77 | | | | 0.00 | | 0.00 | | | | | | | | 1 | 3.77 | 0.20 | 3.57 | 0.20 | |
| อบต.แม่ทราย | 2.74 | 1 | 2.74 | 0.30 | 0.17 | 2.27 | 0.30 | | | | | | | | | | | | 0.17 | |
| อบต.แม่ยางตาล | 4.40 | 1 | 4.40 | 4.00 | 0.40 | | 4.00 | | | | | | | | | | | | 0.40 | 135.00 |
| อบต.แม่ยางร้อง | 3.54 | 1 | 3.54 | 3.18 | 0.30 | 0.06 | 3.18 | | | | | | | | | | | | 0.30 | |
| อบต.แม่ยางฮ่อ | 2.82 | 1 | 2.82 | 2.33 | 0.49 | | 2.33 | | | | | | | | | | | | 0.49 | 540.00 |
| อบต.ร้องกวาง | 2.07 | 1 | 2.07 | 1.77 | 0.30 | | 1.77 | | | | | | | | | | | | 0.30 | |
| อบต.ห้วยโรง | 2.78 | | | | 0.00 | | 0.00 | | | | | | | | 1 | 2.78 | 0.20 | 2.58 | 0.20 | |

| | 1 | 2 | 3 | 4 | 5 | 6 | 7 | 8 | 9 | 10 | 11 | 12 | 13 | 14 | 15 | 16 | 17 | 18 | 19 | 20 |
|---|---|---|---|---|---|---|---|---|---|---|---|---|---|---|---|---|---|---|---|---|
| | | พื้นที่ที่มีการให้บริการ | | | | | | | | | | | | | พื้นที่ที่ไม่มีการให้บริการ | | | | | |
| จังหวัด<br><br>จ.แพร่ | ปริมาณขยะที่เกิดขึ้น 2558<br>(ตัน/วัน) | จำนวน อปท. ที่มีการให้บริการ<br>(แห่ง) | ปริมาณขยะที่เกิดขึ้นใน อปท. พื้นที่ให้บริการ<br>(ตัน/วัน) | ปริมาณขยะที่เก็บขนไปกำจัด<br>(ตัน/วัน) | ปริมาณขยะที่ถูกนำไปใช้ประโยชน์<br>(ตัน/วัน) | ปริมาณขยะที่ไม่มีการให้บริการ<br>(ตัน/วัน) | ปริมาณขยะที่กำจัดไม่ถูกต้อง<br>(ตัน/วัน) | ปริมาณขยะที่กำจัดถูกต้อง<br>(ตัน/วัน) | การนำไปใช้ประโยชน์<br>(ตัน/วัน) | การนำไปกำจัด<br>(ตัน/วัน) | Landfill<br>(ตัน/วัน) | Compost<br>(ตัน/วัน) | Incinerator<br>(ตัน/วัน) | อื่นๆ<br>(ตัน/วัน) | จำนวน อปท. ที่ไม่มีการให้บริการ<br>(แห่ง) | ปริมาณขยะที่เกิดขึ้นใน อปท. พื้นที่ไม่ให้บริการ<br>(ตัน/วัน) | ปริมาณขยะที่ถูกนำไปใช้ประโยชน์<br>(ตัน/วัน) | ปริมาณขยะที่กำจัดไม่ถูกต้อง<br>(ตัน/วัน) | ปริมาณขยะที่ถูกนำไปใช้ประโยชน์ (5)+(9)+(17)<br>(ตัน/วัน) | ปริมาณขยะสะสม<br>(ตัน) |
| ทต.บ้านปิน | 2.50 | 1 | 2.50 | 1.00 | 1.50 | | 1.00 | | | | | | | | | | | | 1.50 | |
| ทต.ห้วยอ้อ | 5.38 | 1 | 5.38 | 4.00 | 1.38 | | 4.00 | | | | | | | | | | | | 1.38 | 36.00 |
| ทต.แม่ปาน | 3.15 | 1 | 3.15 | 0.70 | 2.45 | | 0.70 | | | | | | | | | | | | 2.45 | 240.00 |
| ทต.แม่ลานนา | 5.75 | 1 | 5.75 | 3.00 | 2.75 | | 3.00 | | | | | | | | | | | | 2.75 | |
| อบต.ต้าผามอก | 3.07 | 1 | 3.07 | 3.07 | 0.00 | | 3.07 | | | | | | | | | | | | 0.00 | 229.50 |
| อบต.ทุ่งแล้ง | 6.64 | 1 | 6.64 | 5.00 | 1.64 | | 5.00 | | | | | | | | | | | | 1.64 | 240.00 |
| อบต.บ่อเหล็กลอง | 3.83 | 1 | 3.83 | 3.73 | 0.10 | | 3.73 | | | | | | | | | | | | 0.10 | |
| อบต.บ้านปิน | 4.86 | | | | 0.00 | | 0.00 | | | | | | | | 1 | 4.86 | 0.86 | 4.00 | 0.86 | |
| อบต.ปากกาง | 3.78 | 1 | 3.78 | 3.00 | 0.00 | 0.78 | 3.00 | | | | | | | | | | | | 0.00 | |
| อบต.หัวทุ่ง | 5.35 | 1 | 5.35 | 5.35 | 0.00 | | 5.35 | | | | | | | | | | | | 0.00 | |
| ทต.วังชิ้น | 3.16 | 1 | 3.16 | 1.00 | 2.16 | | 1.00 | | | | | | | | | | | | 2.16 | |
| อบต.นาพูน | 6.88 | 1 | 6.88 | 2.00 | 4.88 | | 2.00 | | | | | | | | | | | | 4.88 | |
| อบต.ป่าสัก | 5.06 | 1 | 5.06 | 1.50 | 3.56 | | 1.50 | | | | | | | | | | | | 3.56 | 450.00 |
| อบต.แม่เกิ๋ง | 4.23 | 1 | 4.23 | 4.23 | 0.00 | | 4.23 | | | | | | | | | | | | 0.00 | 25.50 |
| อบต.แม่ป้าก | 4.71 | | | | 0.00 | | 0.00 | | | | | | | | 1 | 4.71 | | 4.71 | 0.00 | |
| อบต.แม่พุง | 7.64 | | | | 0.00 | | 0.00 | | | | | | | | 1 | 7.64 | | 7.64 | 0.00 | |
| อบต.วังชิ้น | 5.27 | 1 | 5.27 | 2.00 | 1.36 | 1.91 | 2.00 | | | | | | | | | | | | 1.36 | 450.00 |
| อบต.สรอย | 5.97 | | | | 0.00 | | 0.00 | | | | | | | | 1 | 5.97 | 0.20 | 5.77 | 0.20 | |
| ทต.สอง | 2.96 | 1 | 2.96 | 1.96 | 1.00 | | 1.96 | | | | | | | | | | | | 1.00 | |
| ทต.ห้วยหม้าย | 8.56 | 1 | 8.56 | 7.56 | 1.00 | | 7.56 | | | | | | | | | | | | 1.00 | 675.00 |
| อบต.แดนชุมพล | 2.76 | 1 | 2.76 | 2.76 | 0.00 | | 2.76 | | | | | | | | | | | | 0.00 | |
| อบต.เตาปูน | 7.54 | 1 | 7.54 | 7.34 | 0.20 | | 7.34 | | | | | | | | | | | | 0.20 | 300.00 |
| อบต.ทุ่งน้าว | 4.55 | 1 | 4.55 | 2.55 | 2.00 | | 2.55 | | | | | | | | | | | | 2.00 | |
| อบต.บ้านกลาง | 3.57 | 1 | 3.57 | 3.57 | 0.00 | | 3.57 | | | | | | | | | | | | 0.00 | |
| อบต.บ้านหนุน | 4.66 | 1 | 4.66 | 3.00 | 1.66 | | 3.00 | | | | | | | | | | | | 1.66 | 900.00 |
| อบต.สะเอียบ | 5.11 | | | | 0.00 | | 0.00 | | | | | | | | 1 | 5.11 | 1.00 | 4.11 | 1.00 | |
| อบต.หัวเมือง | 5.96 | 1 | 5.96 | 5.00 | 0.96 | | 5.00 | | | | | | | | | | | | 0.96 | |
| ทต.สูงเม่น | 4.29 | 1 | 4.29 | 3.50 | 0.79 | | 3.50 | | | | | | | | | | | | 0.79 | |
| อบต.ดอนมูล | 6.82 | | | | 0.00 | | 0.00 | | | | | | | | 1 | 6.82 | 2.82 | 4.00 | 2.82 | |
| อบต.น้ำชำ | 9.12 | | | | 0.00 | | 0.00 | | | | | | | | 1 | 9.12 | 3.12 | 6.00 | 3.12 | 187.50 |
| อบต.บ้านกวาง | 2.98 | 1 | 2.98 | 2.00 | 0.98 | | 2.00 | | | | | | | | | | | | 0.98 | 8,250.00 |
| อบต.บ้านกาศ | 2.82 | 1 | 2.82 | 1.00 | 1.82 | | 1.00 | | | | | | | | | | | | 1.82 | |
| อบต.บ้านปง | 4.31 | 1 | 4.31 | 2.00 | 2.31 | | 2.00 | | | | | | | | | | | | 2.31 | |
| อบต.บ้านเหล่า | 4.90 | 1 | 4.90 | 2.50 | 0.69 | 1.71 | 2.50 | | | | | | | | | | | | 0.69 | |
| อบต.พระหลวง | 3.64 | 1 | 3.64 | 3.64 | 0.00 | | 3.64 | | | | | | | | | | | | 0.00 | |
| อบต.ร่องกาศ | 10.00 | 1 | 10.00 | 10.00 | 0.00 | | 10.00 | | | | | | | | | | | | 0.00 | |
| อบต.เวียงทอง | 12.00 | 1 | 12.00 | 12.00 | 0.00 | | 12.00 | | | | | | | | | | | | 0.00 | 4,410.00 |
| อบต.สบสาย | 3.41 | 1 | 3.41 | 3.41 | 0.00 | | 3.41 | | | | | | | | | | | | 0.00 | |

| | 1 | 2 | 3 | 4 | 5 | 6 | 7 | 8 | 9 | 10 | 11 | 12 | 13 | 14 | 15 | 16 | 17 | 18 | 19 | 20 |
|---|---|---|---|---|---|---|---|---|---|---|---|---|---|---|---|---|---|---|---|---|
| | | พื้นที่ที่มีการให้บริการ | | | | | | | | | | | | | พื้นที่ที่ไม่มีการให้บริการ | | | | | |
| จังหวัด<br><br><br>จ.แพร่ | ปริมาณขยะที่เกิดขึ้น 2558<br>(ตัน/วัน) | จำนวน อปท. ที่มีการให้บริการ<br>(แห่ง) | ปริมาณขยะที่เกิดขึ้นใน อปท. พื้นที่ให้บริการ<br>(ตัน/วัน) | ปริมาณขยะที่เก็บขนไปกำจัด<br>(ตัน/วัน) | ปริมาณขยะที่ถูกนำไปใช้ประโยชน์<br>(ตัน/วัน) | ปริมาณขยะที่ไม่มีการให้บริการ<br>(ตัน/วัน) | ปริมาณขยะที่กำจัดไม่ถูกต้อง<br>(ตัน/วัน) | ปริมาณขยะที่กำจัดถูกต้อง<br>(ตัน/วัน) | การนำไปใช้ประโยชน์<br>(ตัน/วัน) | การนำไปกำจัด<br>(ตัน/วัน) | Landfill<br>(ตัน/วัน) | Compost<br>(ตัน/วัน) | Incinerator<br>(ตัน/วัน) | อื่นๆ<br>(ตัน/วัน) | จำนวน อปท. ที่ไม่มีการให้บริการ<br>(แห่ง) | ปริมาณขยะที่เกิดขึ้นใน อปท. พื้นที่ไม่ให้บริการ<br>(ตัน/วัน) | ปริมาณขยะที่ถูกนำไปใช้ประโยชน์<br>(ตัน/วัน) | ปริมาณขยะที่กำจัดไม่ถูกต้อง<br>(ตัน/วัน) | ปริมาณขยะที่ถูกนำไปใช้ประโยชน์ (5)+(9)+(17)<br>(ตัน/วัน) | ปริมาณขยะสะสม<br>(ตัน) |
| อบต.สูงเม่น | 2.92 | 1 | 2.92 | 2.92 | 0.00 | | 2.92 | | | | | | | | | | | | 0.00 | |
| อบต.หัวฝาย | 9.22 | 1 | 9.22 | 9.22 | 0.00 | | 9.22 | | | | | | | | | | | | 0.00 | |
| ทต.หนองม่วงไข่ | 4.71 | 1 | 4.71 | 3.00 | 1.71 | | 3.00 | | | | | | | | | | | | 1.71 | |
| อบต.ตำหนักธรรม | 3.06 | 1 | 3.06 | 1.00 | 2.06 | | | 1.00 | | 1.00 | 1.00 | | | | | | | | 2.06 | 360.00 |
| อบต.ทุ่งแค้ว | 1.98 | | | | 0.00 | | 0.00 | | | | | | | | 1 | 1.98 | 0.48 | 1.50 | 0.48 | 337.50 |
| อบต.น้ำรัด | 3.13 | 1 | 3.13 | 1.00 | 0.08 | 2.05 | 1.00 | | | | | | | | | | | | 0.08 | 3,180.00 |
| อบต.แม่คำมี | 1.93 | 1 | 1.93 | 0.72 | 1.21 | | 0.72 | | | | | | | | | | | | 1.21 | |
| อบต.วังหลวง | 2.25 | 1 | 2.25 | 2.24 | 0.01 | | 2.24 | | | | | | | | | | | | 0.01 | 83.40 |
| **รวม (ตัน/วัน)** | 448.89 | 69 | 378.31 | 287.30 | 72.63 | 18.38 | 238.46 | 48.84 | 0.00 | 48.84 | 48.84 | 0.00 | 0.00 | 0.00 | 14.00 | 70.58 | 9.19 | 61.39 | 81.82 | 26,384.40 |
| **รวม (ตัน/ปี)** | 163,846.14 | 69 | 138,084.58 | 104,864.50 | 26,511.38 | 6,708.70 | 87,037.90 | 17,826.60 | 0.00 | 17,826.60 | 17,826.60 | 0.00 | 0.00 | 0.00 | 14.00 | 25,761.56 | 3,354.53 | 22,407.03 | 29,865.91 | 26,384.40 |
| | 448.89 | | 378.31 | | | | | | | | | | | | | | | | | |

หมายเหตุ Controlled Dump น้อยกว่า 50 ตัน/วัน รวมอยู่ใน Landfill

| | 1 | 2 | 3 | 4 | 5 | 6 | 7 | 8 | 9 | 10 | 11 | 12 | 13 | 14 | 15 | 16 | 17 | 18 | 19 | 20 |
|---|---|---|---|---|---|---|---|---|---|---|---|---|---|---|---|---|---|---|---|---|
| | | พื้นที่ที่มีการให้บริการ | | | | | | | | | | | | | พื้นที่ที่ไม่มีการให้บริการ | | | | | |
| จังหวัด<br><br>จ.แพร่ | ปริมาณขยะที่เกิดขึ้น 2558<br>(ตัน/วัน) | จำนวน อปท. ที่มีการให้บริการ<br>(แห่ง) | ปริมาณขยะที่เกิดขึ้นใน อปท. พื้นที่ให้บริการ<br>(ตัน/วัน) | ปริมาณขยะที่เก็บขนไปกำจัด<br>(ตัน/วัน) | ปริมาณขยะที่ถูกนำไปใช้ประโยชน์<br>(ตัน/วัน) | ปริมาณขยะที่ไม่มีการให้บริการ<br>(ตัน/วัน) | ปริมาณขยะที่กำจัดไม่ถูกต้อง<br>(ตัน/วัน) | ปริมาณขยะที่กำจัดถูกต้อง<br>(ตัน/วัน) | การนำไปใช้ประโยชน์<br>(ตัน/วัน) | การนำไปกำจัด<br>(ตัน/วัน) | Landfill<br>(ตัน/วัน) | Compost<br>(ตัน/วัน) | Incinerator<br>(ตัน/วัน) | อื่นๆ<br>(ตัน/วัน) | จำนวน อปท. ที่ไม่มีการให้บริการ<br>(แห่ง) | ปริมาณขยะที่เกิดขึ้นใน อปท. พื้นที่ไม่ให้บริการ<br>(ตัน/วัน) | ปริมาณขยะที่ถูกนำไปใช้ประโยชน์<br>(ตัน/วัน) | ปริมาณขยะที่กำจัดไม่ถูกต้อง<br>(ตัน/วัน) | ปริมาณขยะที่ถูกนำไปใช้ประโยชน์ (5)+(9)+(17)<br>(ตัน/วัน) | ปริมาณขยะสะสม<br>(ตัน) |

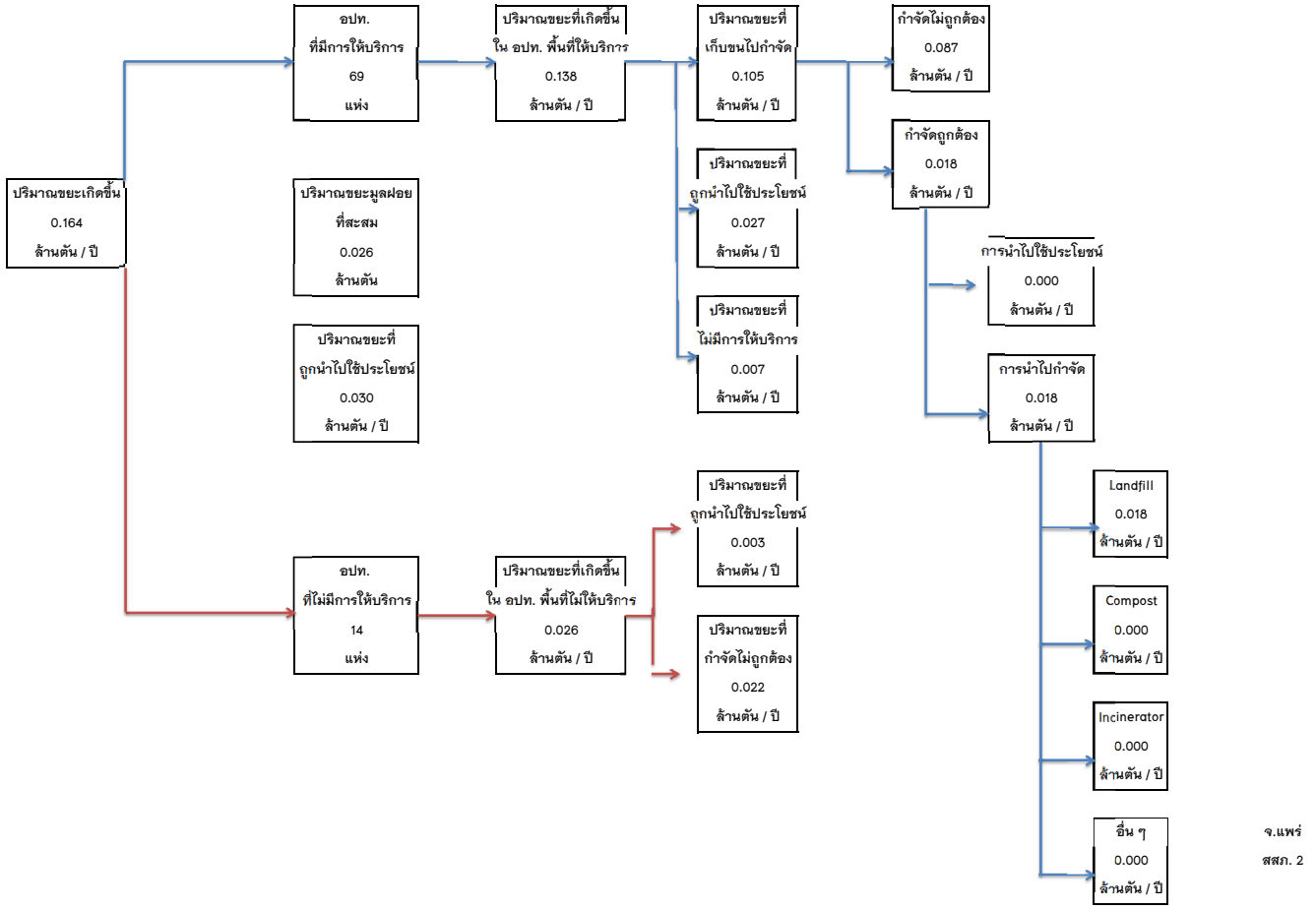

ข้อมูลการสำรวจขยะมูลฝอย จ.พะเยา สสภ. 2 ปี 2558

| | 1 | 2 | 3 | 4 | 5 | 6 | 7 | 8 | 9 | 10 | 11 | 12 | 13 | 14 | 15 | 16 | 17 | 18 | 19 | 20 |
|---|---|---|---|---|---|---|---|---|---|---|---|---|---|---|---|---|---|---|---|---|
| | | พื้นที่ที่มีการให้บริการ | | | | | | | | | | | | | พื้นที่ที่ไม่มีการให้บริการ | | | | | |
| จังหวัด | ปริมาณขยะที่เกิดขึ้น | จำนวน อปท. ที่มีการให้บริการ | ปริมาณขยะที่เกิดขึ้นใน อปท. พื้นที่ให้บริการ | ปริมาณขยะที่เก็บขนไปกำจัด | ปริมาณขยะที่ถูกนำไปใช้ประโยชน์ | ปริมาณขยะที่ไม่มีการให้บริการ | ปริมาณขยะที่กำจัดไม่ถูกต้อง | ปริมาณขยะที่กำจัดถูกต้อง | การนำไปใช้ประโยชน์ | การนำไปกำจัด | Landfill | Compost | Incinerator | อื่นๆ | จำนวน อปท. ที่ไม่มีการให้บริการ | ปริมาณขยะที่เกิดขึ้นใน อปท. พื้นที่ไม่ให้บริการ | ปริมาณขยะที่ถูกนำไปใช้ประโยชน์ | ปริมาณขยะที่กำจัดไม่ถูกต้อง | ปริมาณขยะที่ถูกนำไปใช้ประโยชน์ (5)+(9)+(17) | ปริมาณขยะสะสม |
| จ.พะเยา | (ตัน/วัน) | (แห่ง) | (ตัน/วัน) | (ตัน/วัน) | (ตัน/วัน) | (ตัน/วัน) | (ตัน/วัน) | (ตัน/วัน) | (ตัน/วัน) | (ตัน/วัน) | (ตัน/วัน) | (ตัน/วัน) | (ตัน/วัน) | (ตัน/วัน) | (แห่ง) | (ตัน/วัน) | (ตัน/วัน) | (ตัน/วัน) | (ตัน/วัน) | (ตัน) |
| ทม.พะเยา | 25.00 | 1 | 25.00 | 19.00 | 6.00 | | | 19.00 | | 19.00 | 19.00 | | | | | | | | 6.00 | 0.00 |
| ทต.แม่กา | 20.00 | 1 | 20.00 | 17.00 | 2.00 | 1.00 | 17.00 | | | | | | | | | | | | 2.00 | 2,880.00 |
| ทต.บ้านต๋ำ | 7.00 | | | | | | | | | | | | | | 1 | 7.00 | 0.00 | 7.00 | 0.00 | |
| ทต.แม่ปืม | 10.00 | 1 | 10.00 | 4.50 | 5.50 | | 4.50 | | | | | | | | | | | | 5.50 | |
| ทต.บ้านตอม | 13.00 | | | | | | | | | | | | | | 1 | 13.00 | 0.00 | 13.00 | 0.00 | |
| ทต.ท่าจำปี | 4.20 | | | | | | | | | | | | | | 1 | 4.20 | 0.00 | 4.20 | 0.00 | |
| ทต.บ้านสาง | 4.50 | | | | | | | | | | | | | | 1 | 4.50 | 0.00 | 4.50 | 0.00 | |
| ทต.บ้านใหม่ | 5.00 | | | | | | | | | | | | | | 1 | 5.00 | 0.50 | 4.50 | 0.50 | |
| ทต.สันป่าม่วง | 3.00 | | | | | | | | | | | | | | 1 | 3.00 | 2.00 | 1.00 | 2.00 | |
| ทต.ท่าวังทอง | 16.70 | 1 | 16.70 | 12.00 | 4.70 | | 12.00 | | | | | | | | | | | | 4.70 | 81.00 |
| อบต.จำป่าหวาย | 7.00 | 1 | 7.00 | 3.50 | 2.80 | 0.70 | | 3.50 | | 3.50 | 3.50 | | | | | | | | 2.80 | |
| อบต.บ้านตุ่น | 4.50 | 1 | 4.50 | 2.00 | 2.50 | | 2.00 | | | | | | | | | | | | 2.50 | |
| อบต.แม่นาเรือ | 8.00 | 1 | 8.00 | 3.00 | 5.00 | | 3.00 | | | | | | | | | | | | 5.00 | |
| อบต.แม่ใส | 5.50 | | | | | | | | | | | | | | 1 | 5.50 | 2.50 | 3.00 | 2.50 | |
| ทม.ดอกคำใต้ | 17.00 | 1 | 17.00 | 10.00 | 7.00 | | 10.00 | | | | | | | | | | | | 7.00 | 300.00 |
| ทต.บ้านถ้ำ | 9.50 | 1 | 9.50 | 8.50 | 1.00 | | 8.50 | | | | | | | | | | | | 1.00 | 3,870.00 |
| ทต.ห้วยลาน | 8.00 | 1 | 8.00 | 6.00 | 2.00 | | 6.00 | | | | | | | | | | | | 2.00 | |
| ทต.หนองหล่ม | 7.70 | 1 | 7.70 | 6.00 | 1.70 | | 6.00 | | | | | | | | | | | | 1.70 | 1,200.00 |
| อบต.ดอเวียง | 4.20 | 1 | 4.20 | 3.00 | 1.20 | | 3.00 | | | | | | | | | | | | 1.20 | |
| อบต.ดงสุวรรณ | 4.55 | | | | | | | | | | | | | | 1 | 4.55 | 0.00 | 4.55 | 0.00 | |
| อบต.ดอกคำใต้ | 4.05 | | | | | | | | | | | | | | 1 | 4.05 | 1.80 | 2.25 | 1.80 | |
| อบต.ดอนศรีชุม | 12.00 | 1 | 12.00 | 10.00 | 2.00 | | 10.00 | | | | | | | | | | | | 2.00 | |
| อบต.บ้านปิน | 4.00 | 1 | 4.00 | 3.50 | 0.50 | | 3.50 | | | | | | | | | | | | 0.50 | 576.00 |
| อบต.ป่าซาง | 4.78 | | | | | | | | | | | | | | 1 | 4.78 | 0.18 | 4.60 | 0.18 | |
| อบต.สันโค้ง | 2.00 | | | | | | | | | | | | | | 1 | 2.00 | 0.18 | 1.82 | 0.18 | |
| ทต.เชียงคำ | 7.20 | 1 | 7.20 | 6.00 | 1.20 | | 6.00 | | | | | | | | | | | | 1.20 | 6,480.00 |
| ทต.เวียง | 6.34 | 1 | 6.34 | 5.20 | 1.14 | | 5.20 | | | | | | | | | | | | 1.14 | |
| ทต.ฝายกวาง | 9.02 | 1 | 9.02 | 5.50 | 3.52 | | 5.50 | | | | | | | | | | | | 3.52 | 3,483.00 |
| ทต.หย่วน | 3.76 | 1 | 3.76 | 2.80 | 0.96 | | 2.80 | | | | | | | | | | | | 0.96 | |
| อบต.เจดีย์คำ | 5.50 | 1 | 5.50 | 3.96 | 1.54 | | 3.96 | | | | | | | | | | | | 1.54 | 4,147.20 |
| อบต.เชียงบาน | 6.69 | 1 | 6.69 | 4.80 | 1.89 | | 4.80 | | | | | | | | | | | | 1.89 | 2,462.40 |

| | 1 | 2 | 3 | 4 | 5 | 6 | 7 | 8 | 9 | 10 | 11 | 12 | 13 | 14 | 15 | 16 | 17 | 18 | 19 | 20 |
|---|---|---|---|---|---|---|---|---|---|---|---|---|---|---|---|---|---|---|---|---|
| | | พื้นที่ที่มีการให้บริการ | | | | | | | | | | | | | พื้นที่ที่ไม่มีการให้บริการ | | | | | |
| จังหวัด | ปริมาณขยะที่เกิดขึ้น | จำนวน อปท. ที่มีการให้บริการ | ปริมาณขยะที่เกิดขึ้นใน อปท. พื้นที่ให้บริการ | ปริมาณขยะที่เก็บขนไปกำจัด | ปริมาณขยะที่ถูกนำไปใช้ประโยชน์ | ปริมาณขยะที่ไม่มีการให้บริการ | ปริมาณขยะที่กำจัดไม่ถูกต้อง | ปริมาณขยะที่กำจัดถูกต้อง | การนำไปใช้ประโยชน์ | การนำไปกำจัด | Landfill | Compost | Incinerator | อื่นๆ | จำนวน อปท. ที่ไม่มีการให้บริการ | ปริมาณขยะที่เกิดขึ้นใน อปท. พื้นที่ไม่ให้บริการ | ปริมาณขยะที่ถูกนำไปใช้ประโยชน์ | ปริมาณขยะที่กำจัดไม่ถูกต้อง | ปริมาณขยะที่ถูกนำไปใช้ประโยชน์ (5)+(9)+(17) | ปริมาณขยะสะสม |
| จ.พะเยา | (ตัน/วัน) | (แห่ง) | (ตัน/วัน) | (ตัน/วัน) | (ตัน/วัน) | (ตัน/วัน) | (ตัน/วัน) | (ตัน/วัน) | (ตัน/วัน) | (ตัน/วัน) | (ตัน/วัน) | (ตัน/วัน) | (ตัน/วัน) | (ตัน/วัน) | (แห่ง) | (ตัน/วัน) | (ตัน/วัน) | (ตัน/วัน) | (ตัน/วัน) | (ตัน) |
| อบต.ทุ่งผาสุข | 3.50 | | | | | | | | | | | | | | 1 | 3.50 | 1.00 | 2.50 | 1.00 | |
| อบต.น้ำแวน | 7.50 | 1 | 7.50 | 6.50 | 1.00 | | 6.50 | | | | | | | | | | | | 1.00 | |
| อบต.แม่ลาว | 5.20 | | | | | | | | | | | | | | 1 | 5.20 | 2.70 | 2.50 | 2.70 | |
| อบต.ร่มเย็น | 11.08 | 1 | 11.08 | 4.20 | 5.77 | 1.11 | 4.20 | | | | | | | | | | | | 5.77 | 600.00 |
| อบต.อ่างทอง | 7.59 | | | | | | | | | | | | | | 1 | 7.59 | 3.40 | 4.19 | 3.40 | |
| ทต.เชียงม่วน | 9.18 | 1 | 9.18 | 2.50 | 6.68 | | 2.50 | | | | | | | | | | | | 6.68 | 450.00 |
| อบต.บ้านมาง | 4.00 | 1 | 4.00 | 3.46 | 0.54 | | 3.46 | | | | | | | | | | | | 0.54 | |
| อบต.สระ | 5.71 | 1 | 5.71 | 4.44 | 1.28 | | 4.44 | | | | | | | | | | | | 1.28 | 180.00 |
| ทต.ดงเจน | 8.76 | 1 | 8.76 | 6.00 | 2.76 | | 6.00 | | | | | | | | | | | | 2.76 | 720.00 |
| อบต.ดงเจน | 2.24 | | | | | | | | | | | | | | 1 | 2.24 | 0.00 | 2.24 | 0.00 | |
| อบต.แม่อิง | 2.10 | | | | | | | | | | | | | | 1 | 2.10 | 0.40 | 1.70 | 0.40 | |
| อบต.ห้วยแก้ว | 7.66 | | | | | | | | | | | | | | 1 | 7.66 | 0.00 | 7.66 | 0.00 | |
| ทต.แม่ใจ | 5.48 | 1 | 5.48 | 4.00 | 1.48 | | 4.00 | | | | | | | | | | | | 1.48 | 720.00 |
| ทต.บ้านเหล่า | 8.10 | 1 | 8.10 | 2.00 | 6.10 | | 2.00 | | | | | | | | | | | | 6.10 | |
| ทต.รวมใจพัฒนา | 2.12 | | | | | | | | | | | | | | 1 | 2.12 | 0.12 | 2.00 | 0.12 | |
| ทต.เจริญราษฎร์ | 5.00 | 1 | 5.00 | 4.00 | 1.00 | | 4.00 | | | | | | | | | | | | 1.00 | |
| ทต.ป่าแฝก | 5.34 | 1 | 5.34 | 4.00 | 1.34 | | 4.00 | | | | | | | | | | | | 1.34 | |
| ทต.ศรีถ้อย | 4.45 | 1 | 4.45 | 3.00 | 1.45 | | 3.00 | | | | | | | | | | | | 1.45 | |
| อบต.แม่สุก | 5.00 | | | | | | | | | | | | | | 1 | 5.00 | 3.30 | 1.70 | 3.30 | |
| ทต.ห้วยข้าวก่ำ | 11.00 | 1 | 11.00 | 9.04 | 1.96 | | 9.04 | | | | | | | | | | | | 1.96 | 2,880.00 |
| ทต.เวียงลอ | 7.00 | 1 | 7.00 | 6.42 | 0.58 | | 6.42 | | | | | | | | | | | | 0.58 | |
| ทต.จุน | 6.00 | 1 | 6.00 | 3.00 | 3.00 | | 3.00 | | | | | | | | | | | | 3.00 | 720.00 |
| ทต.หงส์หิน | 7.11 | 1 | 7.11 | 3.00 | 2.11 | 2.00 | 3.00 | | | | | | | | | | | | 2.11 | 720.00 |
| ทต.ทุ่งรวงทอง | 8.08 | | | | | | | | | | | | | | 1 | 8.08 | 1.12 | 6.97 | 1.12 | |
| อบต.พระธาตุขิงแกง | 4.50 | 1 | 4.50 | 3.00 | 1.50 | | 3.00 | | | | | | | | | | | | 1.50 | 576.00 |
| อบต.ห้วยยางขาม | 5.28 | 1 | 5.28 | 3.00 | 2.28 | | 3.00 | | | | | | | | | | | | 2.28 | 300.00 |
| ทต.งิม | 7.24 | 1 | 7.24 | 5.00 | 2.24 | | 5.00 | | | | | | | | | | | | 2.24 | 472.50 |
| ทต.ปง | 6.28 | 1 | 6.28 | 3.00 | 3.28 | | 3.00 | | | | | | | | | | | | 3.28 | 2,880.00 |
| ทต.แม่ยม | 5.00 | | | | | | | | | | | | | | 1 | 5.00 | 1.27 | 3.73 | 1.27 | |
| อบต.ขุนควร | 8.80 | | | | | | | | | | | | | | 1 | 8.80 | 0.50 | 8.30 | 0.50 | |
| อบต.ควร | 5.00 | | | | | | | | | | | | | | 1 | 5.00 | 0.00 | 5.00 | 0.00 | |
| อบต.งิม | 5.00 | 1 | 5.00 | 4.32 | 0.68 | | 4.32 | | | | | | | | | | | | 0.68 | 115.20 |

| | 1 | 2 | 3 | 4 | 5 | 6 | 7 | 8 | 9 | 10 | 11 | 12 | 13 | 14 | 15 | 16 | 17 | 18 | 19 | 20 |
|---|---|---|---|---|---|---|---|---|---|---|---|---|---|---|---|---|---|---|---|---|
| | | พื้นที่ที่มีการให้บริการ | | | | | | | | | | | | | พื้นที่ที่ไม่มีการให้บริการ | | | | | |
| จังหวัด | ปริมาณขยะที่เกิดขึ้น | จำนวน อปท. ที่มีการให้บริการ | ปริมาณขยะที่เกิดขึ้นใน อปท. พื้นที่ให้บริการ | ปริมาณขยะที่เก็บขนไปกำจัด | ปริมาณขยะที่ถูกนำไปใช้ประโยชน์ | ปริมาณขยะที่ไม่มีการให้บริการ | ปริมาณขยะที่กำจัดไม่ถูกต้อง | ปริมาณขยะที่กำจัดถูกต้อง | การนำไปใช้ประโยชน์ | การนำไปกำจัด | Landfill | Compost | Incinerator | อื่นๆ | จำนวน อปท. ที่ไม่มีการให้บริการ | ปริมาณขยะที่เกิดขึ้นใน อปท. พื้นที่ไม่ให้บริการ | ปริมาณขยะที่ถูกนำไปใช้ประโยชน์ | ปริมาณขยะที่กำจัดไม่ถูกต้อง | ปริมาณขยะที่ถูกนำไปใช้ประโยชน์ (5)+(9)+(17) | ปริมาณขยะสะสม |
| จ.พะเยา | (ตัน/วัน) | (แห่ง) | (ตัน/วัน) | (ตัน/วัน) | (ตัน/วัน) | (ตัน/วัน) | (ตัน/วัน) | (ตัน/วัน) | (ตัน/วัน) | (ตัน/วัน) | (ตัน/วัน) | (ตัน/วัน) | (ตัน/วัน) | (ตัน/วัน) | (แห่ง) | (ตัน/วัน) | (ตัน/วัน) | (ตัน/วัน) | (ตัน/วัน) | (ตัน) |
| อบต.นาปรัง | 3.00 | 1 | 3.00 | 1.50 | 1.50 | | 1.50 | | | | | | | | | | | | 1.50 | 144.00 |
| อบต.ผาช้างน้อย | 5.00 | 1 | 5.00 | 4.73 | 0.27 | | 4.73 | | | | | | | | | | | | 0.27 | |
| อบต.ออย | 6.43 | 1 | 6.43 | 4.00 | 2.43 | | 4.00 | | | | | | | | | | | | 2.43 | |
| ทต.สบบง | 7.69 | 1 | 7.69 | 4.00 | 3.69 | | 4.00 | | | | | | | | | | | | 3.69 | 504.00 |
| อบต.เชียงแรง | 5.33 | | | | | | | | | | | | | | 1 | 5.33 | 0.00 | 5.33 | 0.00 | |
| อบต.ทุ่งกล้วย | 8.00 | 1 | 8.00 | 6.00 | 2.00 | | 6.00 | | | | | | | | | | | | 2.00 | 4.20 |
| อบต.ป่าสัก | 7.00 | 1 | 7.00 | 5.50 | 1.50 | | 5.50 | | | | | | | | | | | | 1.50 | 140.40 |
| อบต.ภูซาง | 6.20 | | | | | | | | | | | | | | 1 | 6.20 | 0.00 | 6.20 | 0.00 | |
| รวม (ตัน/วัน) | 494.63 | 46 | 363.24 | 245.87 | 112.55 | 4.81 | 223.37 | 22.50 | 0.00 | 22.50 | 22.50 | 0.00 | 0.00 | 0.00 | 25 | 131.40 | 20.96 | 110.44 | 136.25 | 20,400.00 |
| รวม (ตัน/ปี) | 180,540.77 | 46 | 132,580.85 | 89,744.19 | 41,081.83 | 1,754.83 | 81,531.69 | 8,212.50 | 0.00 | 8,212.50 | 8,212.50 | 0.00 | 0.00 | 0.00 | 25 | 47,959.92 | 7,650.77 | 40,309.16 | 49,731.25 | 20,400.00 |

131.40

| | 1 | 2 | 3 | 4 | 5 | 6 | 7 | 8 | 9 | 10 | 11 | 12 | 13 | 14 | 15 | 16 | 17 | 18 | 19 | 20 |
|---|---|---|---|---|---|---|---|---|---|---|---|---|---|---|---|---|---|---|---|---|
| | | พื้นที่ที่มีการให้บริการ | | | | | | | | | | | | | พื้นที่ที่ไม่มีการให้บริการ | | | | | |
| จังหวัด | ปริมาณขยะที่เกิดขึ้น | จำนวน อปท. ที่มีการให้บริการ | ปริมาณขยะที่เกิดขึ้นใน อปท. พื้นที่ให้บริการ | ปริมาณขยะที่เก็บขนไปกำจัด | ปริมาณขยะที่ถูกนำไปใช้ประโยชน์ | ปริมาณขยะที่ไม่มีการให้บริการ | ปริมาณขยะที่กำจัดไม่ถูกต้อง | ปริมาณขยะที่กำจัดถูกต้อง | การนำไปใช้ประโยชน์ | การนำไปกำจัด | Landfill | Compost | Incinerator | อื่นๆ | จำนวน อปท. ที่ไม่มีการให้บริการ | ปริมาณขยะที่เกิดขึ้นใน อปท. พื้นที่ไม่ให้บริการ | ปริมาณขยะที่ถูกนำไปใช้ประโยชน์ | ปริมาณขยะที่กำจัดไม่ถูกต้อง | ปริมาณขยะที่ถูกนำไปใช้ประโยชน์ (5)+(9)+(17) | ปริมาณขยะสะสม |
| จ.พะเยา | (ตัน/วัน) | (แห่ง) | (ตัน/วัน) | (ตัน/วัน) | (ตัน/วัน) | (ตัน/วัน) | (ตัน/วัน) | (ตัน/วัน) | (ตัน/วัน) | (ตัน/วัน) | (ตัน/วัน) | (ตัน/วัน) | (ตัน/วัน) | (ตัน/วัน) | (แห่ง) | (ตัน/วัน) | (ตัน/วัน) | (ตัน/วัน) | (ตัน/วัน) | (ตัน) |

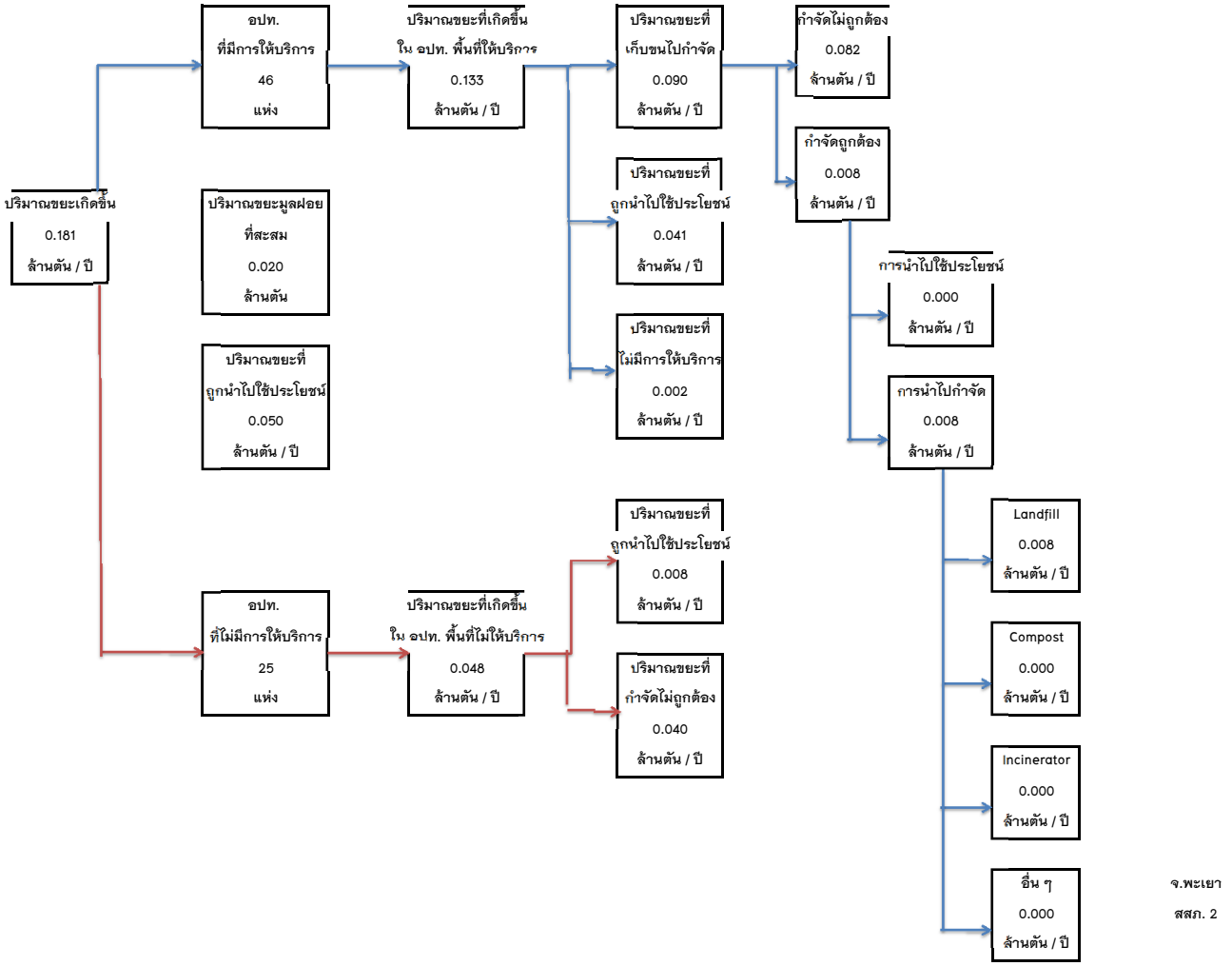

ข้อมูลการสำรวจขยะมูลฝอย จ.สุโขทัย สสภ. 2 ปี 2558

| | 1 | 2 | 3 | 4 | 5 | 6 | 7 | 8 | 9 | 10 | 11 | 12 | 13 | 14 | 15 | 16 | 17 | 18 | 19 | 20 |
|---|---|---|---|---|---|---|---|---|---|---|---|---|---|---|---|---|---|---|---|---|
| | | พื้นที่ที่มีการให้บริการ | | | | | | | | | | | | | พื้นที่ที่ไม่มีการให้บริการ | | | | | |
| จังหวัด<br>จ.สุโขทัย | ปริมาณขยะที่เกิดขึ้น 58<br>(ตัน/วัน) | จำนวน อปท. ที่มีการให้บริการ<br>(แห่ง) | ปริมาณขยะที่เกิดขึ้นใน อปท. พื้นที่ให้บริการ<br>(ตัน/วัน) | ปริมาณขยะที่เก็บขนไปกำจัด<br>(ตัน/วัน) | ปริมาณขยะที่ถูกนำไปใช้ประโยชน์<br>(ตัน/วัน) | ปริมาณขยะที่ไม่มีการให้บริการ<br>(ตัน/วัน) | ปริมาณขยะที่กำจัดไม่ถูกต้อง<br>(ตัน/วัน) | ปริมาณขยะที่กำจัดถูกต้อง<br>(ตัน/วัน) | การนำไปใช้ประโยชน์<br>(ตัน/วัน) | ารนำไปกำจั<br>(ตัน/วัน) | Landfill<br>(ตัน/วัน) | Compost<br>(ตัน/วัน) | Incinerator<br>(ตัน/วัน) | อื่นๆ<br>(ตัน/วัน) | จำนวน อปท. ที่ไม่มีการให้บริการ<br>(แห่ง) | ปริมาณขยะที่เกิดขึ้นใน อปท. พื้นที่ไม่ให้บริการ<br>(ตัน/วัน) | ปริมาณขยะที่ถูกนำไปใช้ประโยชน์<br>(ตัน/วัน) | ปริมาณขยะที่กำจัดไม่ถูกต้อง<br>(ตัน/วัน) | ปริมาณขยะที่ถูกนำไปใช้ประโยชน์ (5)+(9)+(17)<br>(ตัน/วัน) | ปริมาณขยะสะสม<br>(ตัน) |
| ทม.สุโขทัยธานี | 25.00 | 1 | 25.00 | 17.00 | 6.99 | 1.01 | | 17.00 | | 17.00 | 17.00 | | | | | | | | 6.99 | |
| ทต.บ้านสวน | 4.63 | 1 | 4.63 | 3.75 | 0.88 | 0.00 | | 3.75 | | 3.75 | 3.75 | | | | | | | | 0.88 | |
| ทต.เมืองเก่า | 7.59 | 1 | 7.59 | 5.90 | 1.69 | 0.00 | | 5.90 | | 5.90 | 5.90 | | | | | | | | 1.69 | |
| ทต.บ้านกล้วย | 17.36 | 1 | 17.36 | 15.00 | 2.36 | 0.00 | | 15.00 | | 15.00 | 15.00 | | | | | | | | 2.36 | |
| อบต.ตาลเตี้ย | 3.96 | 1 | 3.96 | 1.98 | 1.98 | 0.00 | | 1.98 | | 1.98 | 1.98 | | | | | | | | 1.98 | |
| อบต.บ้านสวน | 8.40 | 1 | 8.40 | 8.40 | 0.00 | 0.00 | | 8.40 | | 8.40 | 8.40 | | | | | | | | 0.00 | |
| อบต.บ้านหลุม | 8.15 | 1 | 8.15 | 6.00 | 2.15 | 0.00 | | 6.00 | | 6.00 | 6.00 | | | | | | | | 2.15 | |
| อบต.ปากแคว | 8.62 | 1 | 8.62 | 5.00 | 3.62 | 0.00 | | 5.00 | | 5.00 | 5.00 | | | | | | | | 3.62 | |
| อบต.ปากพระ | 3.37 | | | | | | | | | | | | | | 1 | 3.37 | | 3.37 | 0.00 | |
| อบต.เมืองเก่า | 9.26 | 1 | 9.26 | 5.00 | 4.26 | 0.00 | | 5.00 | | 5.00 | 5.00 | | | | | | | 0.00 | 4.26 | |
| อบต.ยางซ้าย | 8.90 | 1 | 8.90 | 4.55 | 4.35 | 0.00 | | 4.55 | | 4.55 | 4.55 | | | | | | | 0.00 | 4.35 | |
| อบต.วังทองแดง | 4.68 | | | | | | | | | | | | | | 1 | 4.68 | | 4.68 | 0.00 | |
| ทม.สวรรคโลก | 19.72 | 1 | 19.72 | 10.00 | 9.72 | 0.00 | | 10.00 | | 10.00 | 10.00 | | | | | | | 0.00 | 9.72 | |
| ทต.ในเมือง | 8.01 | 1 | 8.01 | 5.00 | 3.01 | 0.00 | | 5.00 | | 5.00 | 5.00 | | | | | | | 0.00 | 3.01 | |
| ทต.ป่ากุมเกาะ | 8.12 | 1 | 8.12 | 6.00 | 2.12 | 0.00 | 6.00 | | | | | | | | | | | 0.00 | 2.12 | |
| ทต.คลองยาง | 6.88 | 1 | 6.88 | 6.68 | 0.20 | 0.00 | | 6.68 | | 6.68 | 6.68 | | | | | | | 0.00 | 0.20 | |
| ทต.เมืองบางขลัง | 4.48 | | | | | 0.00 | | | | | | | | | 1 | 4.48 | 0.10 | 4.38 | 0.10 | |
| อบต.คลองกระจง | 4.45 | 1 | 4.45 | 3.00 | 1.23 | 0.22 | | 3.00 | | 3.00 | 3.00 | | | | | | | 0.00 | 1.23 | |
| อบต.ท่าทอง | 3.24 | 1 | 3.24 | 3.24 | 0.00 | 0.00 | | 3.24 | | 3.24 | 3.24 | | | | | | | 0.00 | 0.00 | |
| อบต.นาทุ่ง | 4.78 | 1 | 4.78 | 2.40 | 2.38 | 0.00 | 2.40 | | | | | | | | | | | 0.00 | 2.38 | 180.00 |
| อบต.ปากน้ำ | 6.32 | 1 | 6.32 | 2.83 | 0.00 | 3.48 | | 2.83 | | 2.83 | 2.83 | | | | | | | 0.00 | 0.00 | |
| อบต.เมืองบางยม | 2.54 | 1 | 2.54 | 2.54 | 0.00 | 0.00 | | 2.54 | | 2.54 | 2.54 | | | | | | | 0.00 | 0.00 | |
| อบต.ย่านยาว | 8.58 | 1 | 8.58 | 8.58 | 0.00 | 0.00 | | 8.58 | | 8.58 | 8.58 | | | | | | | 0.00 | 0.00 | |
| อบต.วังไม้ขอน | 2.33 | 1 | 2.33 | 2.33 | 0.00 | 0.00 | | 2.33 | | 2.33 | 2.33 | | | | | | | 0.00 | 0.00 | |
| อบต.หนองกลับ | 5.36 | 1 | 5.36 | 5.36 | 0.00 | 0.00 | | 5.36 | | 5.36 | 5.36 | | | | | | | 0.00 | 0.00 | |
| ทต.กงไกรลาศ | 4.38 | 1 | 4.38 | 4.00 | 0.38 | 0.00 | 4.00 | | | | | | | | | | | 0.00 | 0.38 | 30.00 |
| อบต.กกแรต | 4.81 | 1 | 4.81 | 1.09 | 3.72 | 0.00 | 1.09 | | | | | | | | | | | 0.00 | 3.72 | |
| อบต.กง | 5.22 | | | | | | | | | | | | | | 1 | 5.22 | | 5.22 | 0.00 | |
| อบต.ไกรกลาง | 3.53 | 1 | 3.53 | 3.53 | 0.00 | 0.00 | | 3.53 | | 3.53 | 3.53 | | | | | | | 0.00 | 0.00 | |
| อบต.ไกรนอก | 4.06 | 1 | 4.06 | 3.00 | 1.06 | 0.00 | | 3.00 | | 3.00 | 3.00 | | | | | | | 0.00 | 1.06 | |
| อบต.ไกรใน | 7.40 | | | | | | | | | | | | | | 1 | 7.40 | | 7.40 | 0.00 | |
| อบต.ดงเดือย | 5.89 | | | | | | | | | | | | | | 1 | 5.89 | | 5.89 | 0.00 | |
| อบต.ท่าฉนวน | 9.13 | | | | | | | | | | | | | | 1 | 9.13 | | 9.13 | 0.00 | |
| อบต.บ้านใหม่สุขเกษม | 4.26 | | | | | | | | | | | | | | 1 | 4.26 | 0.07 | 4.19 | 0.07 | |

| | 1 | 2 | 3 | 4 | 5 | 6 | 7 | 8 | 9 | 10 | 11 | 12 | 13 | 14 | 15 | 16 | 17 | 18 | 19 | 20 |
|---|---|---|---|---|---|---|---|---|---|---|---|---|---|---|---|---|---|---|---|---|
| | | พื้นที่ที่มีการให้บริการ | | | | | | | | | | | | | พื้นที่ที่ไม่มีการให้บริการ | | | | | |
| จังหวัด<br><br>จ.สุโขทัย | ปริมาณขยะที่เกิดขึ้น 58<br><br>(ตัน/วัน) | จำนวน อปท. ที่มีการให้บริการ<br><br>(แห่ง) | ปริมาณขยะที่เกิดขึ้นใน อปท. พื้นที่ให้บริการ<br><br>(ตัน/วัน) | ปริมาณขยะที่เก็บขนไปกำจัด<br><br>(ตัน/วัน) | ปริมาณขยะที่ถูกนำไปใช้ประโยชน์<br><br>(ตัน/วัน) | ปริมาณขยะที่ไม่มีการให้บริการ<br><br>(ตัน/วัน) | ปริมาณขยะที่กำจัดไม่ถูกต้อง<br><br>(ตัน/วัน) | ปริมาณขยะที่กำจัดถูกต้อง<br><br>(ตัน/วัน) | การนำไปใช้ประโยชน์<br><br>(ตัน/วัน) | ารนำไปกำจั<br><br>(ตัน/วัน) | Landfill<br><br>(ตัน/วัน) | Compost<br><br>(ตัน/วัน) | Incinerator<br><br>(ตัน/วัน) | อื่นๆ<br><br>(ตัน/วัน) | จำนวน อปท. ที่ไม่มีการให้บริการ<br><br>(แห่ง) | ปริมาณขยะที่เกิดขึ้นใน อปท. พื้นที่ไม่ให้บริการ<br><br>(ตัน/วัน) | ปริมาณขยะที่ถูกนำไปใช้ประโยชน์<br><br>(ตัน/วัน) | ปริมาณขยะที่กำจัดไม่ถูกต้อง<br><br>(ตัน/วัน) | ปริมาณขยะที่ถูกนำไปใช้ประโยชน์ (5)+(9)+(17)<br><br>(ตัน/วัน) | ปริมาณขยะสะสม<br><br>(ตัน) |
| อบต.ป่าแฝก | 5.56 | 1 | 5.56 | 5.56 | 0.00 | 0.00 | | 5.56 | | 5.56 | 5.56 | | | | | | | 0.00 | 0.00 | |
| อบต.หนองตูม | 5.04 | 1 | 5.04 | 2.00 | 3.04 | 0.00 | | 2.00 | | 2.00 | 2.00 | | | | | | | 0.00 | 3.04 | |
| ทต.ทุ่งหลวง | 7.59 | 1 | 7.59 | 3.00 | 4.59 | 0.00 | 3.00 | | | | | | | | | | | 0.00 | 4.59 | 360.00 |
| ทต.บ้านโตนด | 3.26 | 1 | 3.26 | 2.87 | 0.39 | 0.00 | | 2.87 | | 2.87 | 2.87 | | | | | | | 0.00 | 0.39 | |
| อบต.โตนด | 5.55 | | | | | | | | | | | | | | 1 | 5.55 | 1.55 | 4.00 | 1.55 | |
| อบต.ทุ่งยางเมือง | 1.92 | | | | | | | | | | | | | | 1 | 1.92 | | 1.92 | 0.00 | |
| อบต.นาเชิงคีรี | 5.36 | | | | | | | | | | | | | | 1 | 5.36 | | 5.36 | 0.00 | |
| อบต.บ้านน้ำพุ | 4.63 | | | | | | | | | | | | | | 1 | 4.63 | | 4.63 | 0.00 | |
| อบต.บ้านป้อม | 4.34 | 1 | 4.34 | 4.01 | 0.34 | 0.00 | 4.01 | | | | | | | | | | | 0.00 | 0.34 | |
| อบต.ศรีคีรีมาศ | 4.83 | | | | | | | | | | | | | | 1 | 4.83 | | 4.83 | 0.00 | |
| อบต.สามพวง | 4.59 | 1 | 4.59 | 3.00 | 1.59 | 0.00 | 3.00 | | | | | | | | | | | 0.00 | 1.59 | |
| อบต.หนองกระดิ่ง | 3.13 | 1 | 3.13 | 3.13 | 0.00 | 0.00 | | 3.13 | | 3.13 | 3.13 | | | | | | | 0.00 | 0.00 | |
| อบต.หนองจิก | 7.28 | | | | | | | | | | | | | | 1 | 7.28 | | 7.28 | 0.00 | |
| ทต.ทุ่งเสลี่ยม | 8.51 | 1 | 8.51 | 5.00 | 3.51 | 0.00 | 5.00 | | | | | | | | | | | 0.00 | 3.51 | 5,250.00 |
| ทต.เขาแก้วศรีสมบูรณ์ | 8.15 | 1 | 8.15 | 8.00 | 0.15 | 0.00 | 8.00 | | | | | | | | | | | 0.00 | 0.15 | 2,880.00 |
| ทต.กลางดง | 12.47 | 1 | 12.47 | 5.00 | 7.47 | 0.00 | | 5.00 | | 5.00 | 5.00 | | | | | | | 0.00 | 7.47 | 144.00 |
| อบต.ทุ่งเสลี่ยม | 5.88 | 1 | 5.88 | 2.00 | 3.88 | 0.00 | | 2.00 | | 2.00 | 2.00 | | | | | | | 0.00 | 3.88 | |
| อบต.ไทยชนะศึก | 7.82 | | | | | | | | | | | | | | 1 | 7.82 | | 7.82 | 0.00 | 135.00 |
| อบต.บ้านใหม่ไชยมงคล | 6.64 | 1 | 6.64 | 0.50 | 3.00 | 3.14 | | 0.50 | | 0.50 | 0.50 | | | | | | | 0.00 | 3.00 | |
| ทต.ลานหอย | 3.92 | 1 | 3.92 | 3.00 | 0.92 | 0.00 | 3.00 | | | | | | | | | | | 0.00 | 0.92 | |
| ทต.ตลิ่งชัน | 9.96 | 1 | 9.96 | 3.48 | 6.47 | 0.00 | | 3.48 | | 3.48 | 3.48 | | | | | | | 0.00 | 6.47 | |
| อบต.บ้านด่าน | 5.34 | | | | | | | | | | | | | | 1 | 5.34 | | 5.34 | 0.00 | |
| อบต.ลานหอย | 2.09 | | | | | | | | | | | | | | 1 | 2.09 | | 2.09 | 0.00 | |
| อบต.วังตะคร้อ | 5.24 | 1 | 5.24 | 2.00 | 3.24 | 0.00 | | 2.00 | | 2.00 | 2.00 | | | | | | | 0.00 | 3.24 | |
| อบต.วังน้ำขาว | 8.27 | | | | | | | | | | | | | | 1 | 8.27 | | 8.27 | 0.00 | |
| อบต.วังลึก | 3.73 | | | | | | | | | | | | | | 1 | 3.73 | | 3.73 | 0.00 | |
| อบต.หนองหญ้าปล้อง | 4.84 | | | | | | | | | | | | | | 1 | 4.84 | | 4.84 | 0.00 | |
| ทต.ศรีนคร | 3.40 | 1 | 3.40 | 3.40 | 0.00 | 0.00 | 3.40 | | | | | | | | | | | 0.00 | 0.00 | 10,819.20 |
| อบต.คลองมะพลับ | 5.55 | | | | | | | | | | | | | | 1 | 5.55 | | 5.55 | 0.00 | |
| อบต.นครเดิฐ | 5.02 | 1 | 5.02 | 0.50 | 0.00 | 4.52 | 0.50 | | | | | | | | | | | 0.00 | 0.00 | |
| อบต.น้ำขุม | 5.03 | | | | | | | | | | | | | | 1 | 5.03 | 0.53 | 4.50 | 0.53 | |
| อบต.ศรีนคร | 2.78 | 1 | 2.78 | 2.78 | 0.00 | 0.00 | 2.78 | | | | | | | | | | | 0.00 | 0.00 | |
| อบต.หนองบัว | 2.75 | | | | | | | | | | | | | | 1 | 2.75 | | 2.75 | 0.00 | |
| ทม.ศรีสัชนาลัย | 16.16 | 1 | 16.16 | 11.00 | 5.16 | 0.00 | 11.00 | | | | | | | | | | | 0.00 | 5.16 | 18,000.0 |
| ทต.หาดเสี้ยว | 7.15 | 1 | 7.15 | 7.15 | 0.00 | 0.00 | 7.15 | | | | | | | | | | | 0.00 | 0.00 | 7,045.20 |

| | 1 | 2 | 3 | 4 | 5 | 6 | 7 | 8 | 9 | 10 | 11 | 12 | 13 | 14 | 15 | 16 | 17 | 18 | 19 | 20 |
|---|---|---|---|---|---|---|---|---|---|---|---|---|---|---|---|---|---|---|---|---|
| | | พื้นที่ที่มีการให้บริการ | | | | | | | | | | | | | พื้นที่ที่ไม่มีการให้บริการ | | | | | |
| จังหวัด<br><br>จ.สุโขทัย | ปริมาณขยะที่เกิดขึ้น 58<br><br>(ตัน/วัน) | จำนวน อปท. ที่มีการให้บริการ<br><br>(แห่ง) | ปริมาณขยะที่เกิดขึ้นใน อปท. พื้นที่ให้บริการ<br><br>(ตัน/วัน) | ปริมาณขยะที่เก็บขนไปกำจัด<br><br>(ตัน/วัน) | ปริมาณขยะที่ถูกนำไปใช้ประโยชน์<br><br>(ตัน/วัน) | ปริมาณขยะที่ไม่มีการให้บริการ<br><br>(ตัน/วัน) | ปริมาณขยะที่กำจัดไม่ถูกต้อง<br><br>(ตัน/วัน) | ปริมาณขยะที่กำจัดถูกต้อง<br><br>(ตัน/วัน) | การนำไปใช้ประโยชน์<br><br>(ตัน/วัน) | ารนำไปกำจั<br><br>(ตัน/วัน) | Landfill<br><br>(ตัน/วัน) | Compost<br><br>(ตัน/วัน) | Incinerator<br><br>(ตัน/วัน) | อื่นๆ<br><br>(ตัน/วัน) | จำนวน อปท. ที่ไม่มีการให้บริการ<br><br>(แห่ง) | ปริมาณขยะที่เกิดขึ้นใน อปท. พื้นที่ไม่ให้บริการ<br><br>(ตัน/วัน) | ปริมาณขยะที่ถูกนำไปใช้ประโยชน์<br><br>(ตัน/วัน) | ปริมาณขยะที่กำจัดไม่ถูกต้อง<br><br>(ตัน/วัน) | ปริมาณขยะที่ถูกนำไปใช้ประโยชน์ (5)+(9)+(17)<br><br>(ตัน/วัน) | ปริมาณขยะสะสม<br><br>(ตัน) |
| อบต.ดงคู่ | 5.34 | | | | | | | | | | | | | | 1 | 5.34 | | 5.34 | 0.00 | |
| อบต.บ้านแก่ง | 9.21 | | | | | | | | | | | | | | 1 | 9.21 | | 9.21 | 0.00 | |
| อบต.บ้านตึก | 9.42 | 1 | 9.42 | 6.00 | 3.42 | 0.00 | 6.00 | | | | | | | | | | | 0.00 | 3.42 | 909.00 |
| อบต.ป่างิ้ว | 8.00 | 1 | 8.00 | 6.40 | 1.52 | 0.08 | 6.40 | | | | | | | | | | | 0.00 | 1.52 | 45.00 |
| อบต.แม่สำ | 6.79 | | | | | | | | | | | | | | 1 | 6.79 | | 6.79 | 0.00 | |
| อบต.แม่สิน | 11.56 | 1 | 11.56 | 10.00 | 1.56 | 0.00 | 10.00 | | | | | | | | | | | 0.00 | 1.56 | |
| อบต.สารจิตร | 9.16 | 1 | 9.16 | 5.00 | 4.16 | 0.00 | 5.00 | | | | | | | | | | | 0.00 | 4.16 | 112.50 |
| อบต.หนองอ้อ | 5.70 | 1 | 5.70 | 5.70 | 0.00 | 0.00 | 5.70 | | | | | | | | | | | 0.00 | 0.00 | |
| ทต.ศรีสำโรง | 8.72 | 1 | 8.72 | 5.89 | 2.83 | 0.00 | | 5.89 | | 5.89 | 5.89 | | | | | | | 0.00 | 2.83 | |
| อบต.เกาะตาเลี้ยง | 6.69 | | | | | | | | | | | | | | 1 | 6.69 | | 6.69 | 0.00 | |
| อบต.ทับผึ้ง | 7.88 | 1 | 7.88 | 2.50 | 5.38 | 0.00 | | 2.50 | | 2.50 | 2.50 | | | | | | | 0.00 | 5.38 | |
| อบต.นาขุนไกร | 6.41 | | | | | | | | | | | | | | 1 | 6.41 | | 6.41 | 0.00 | |
| อบต.บ้านซ่าน | 3.68 | 1 | 3.68 | 0.52 | 0.64 | 2.52 | 0.52 | | | | | | | | | | | 0.00 | 0.64 | |
| อบต.บ้านนา | 2.36 | | | | | | | | | | | | | | 1 | 2.36 | | 2.36 | 0.00 | |
| อบต.บ้านไร่ | 4.87 | 1 | 4.87 | 1.00 | 3.87 | 0.00 | | 1.00 | | 1.00 | 1.00 | | | | | | | 0.00 | 3.87 | |
| อบต.ราวต้นจันทร์ | 3.81 | 1 | 3.81 | 1.00 | 2.81 | 0.00 | 1.00 | | | | | | | | | | | 0.00 | 2.81 | |
| อบต.วังทอง | 3.76 | | | | | | | | | | | | | | 1 | 3.76 | | 3.76 | 0.00 | |
| อบต.วังลึก | 4.47 | 1 | 4.47 | 4.47 | 0.00 | 0.00 | 4.47 | | | | | | | | | | | 0.00 | 0.00 | |
| อบต.วังใหญ่ | 3.35 | | | | | | | | | | | | | | 1 | 3.35 | | 3.35 | 0.00 | |
| อบต.วัดเกาะ | 4.34 | 1 | 4.34 | 2.00 | 2.34 | 0.00 | | 2.00 | | 2.00 | 2.00 | | | | | | | 0.00 | 2.34 | |
| อบต.สามเรือน | 5.79 | 1 | 5.79 | 5.79 | 0.00 | 0.00 | | 5.79 | | 5.79 | 5.79 | | | | | | | 0.00 | 0.00 | |
| รวม (ตัน/วัน) | 578.47 | 59 | 415.14 | 275.79 | 124.38 | 14.97 | 103.41 | 172.38 | 0.00 | 172.38 | 172.38 | 0.00 | 0.00 | 0.00 | 31 | 163.32 | 2.25 | 161.07 | 136.220 | 45,909.90 |
| รวม (ตัน/ปี) | 211,140.94 | 59 | 151,527.32 | 100,664.61 | 45,398.17 | 5,464.54 | 37,744.65 | 62,919.96 | 0.00 | 62,919.96 | 62,919.96 | 0.00 | 0.00 | 0.00 | 31 | 59,613.62 | 821.25 | 58,792.37 | 49,720.30 | 45,909.90 |

| | 1 | 2 | 3 | 4 | 5 | 6 | 7 | 8 | 9 | 10 | 11 | 12 | 13 | 14 | 15 | 16 | 17 | 18 | 19 | 20 |
|---|---|---|---|---|---|---|---|---|---|---|---|---|---|---|---|---|---|---|---|---|
| | | พื้นที่ที่มีการให้บริการ | | | | | | | | | | | | | พื้นที่ที่ไม่มีการให้บริการ | | | | | |
| จังหวัด<br><br>จ.สุโขทัย | ปริมาณขยะที่เกิดขึ้น 58<br><br>(ตัน/วัน) | จำนวน อปท. ที่มีการให้บริการ<br><br>(แห่ง) | ปริมาณขยะที่เกิดขึ้นใน อปท. พื้นที่ให้บริการ<br><br>(ตัน/วัน) | ปริมาณขยะที่เก็บขนไปกำจัด<br><br>(ตัน/วัน) | ปริมาณขยะที่ถูกนำไปใช้ประโยชน์<br><br>(ตัน/วัน) | ปริมาณขยะที่ไม่มีการให้บริการ<br><br>(ตัน/วัน) | ปริมาณขยะที่กำจัดไม่ถูกต้อง<br><br>(ตัน/วัน) | ปริมาณขยะที่กำจัดถูกต้อง<br><br>(ตัน/วัน) | การนำไปใช้ประโยชน์<br><br>(ตัน/วัน) | ารนำไปกำจั<br><br>(ตัน/วัน) | Landfill<br><br>(ตัน/วัน) | Compost<br><br>(ตัน/วัน) | Incinerator<br><br>(ตัน/วัน) | อื่นๆ<br><br>(ตัน/วัน) | จำนวน อปท. ที่ไม่มีการให้บริการ<br><br>(แห่ง) | ปริมาณขยะที่เกิดขึ้นใน อปท. พื้นที่ไม่ให้บริการ<br><br>(ตัน/วัน) | ปริมาณขยะที่ถูกนำไปใช้ประโยชน์<br><br>(ตัน/วัน) | ปริมาณขยะที่กำจัดไม่ถูกต้อง<br><br>(ตัน/วัน) | ปริมาณขยะที่ถูกนำไปใช้ประโยชน์ (5)+(9)+(17)<br><br>(ตัน/วัน) | ปริมาณขยะสะสม<br><br>(ตัน) |

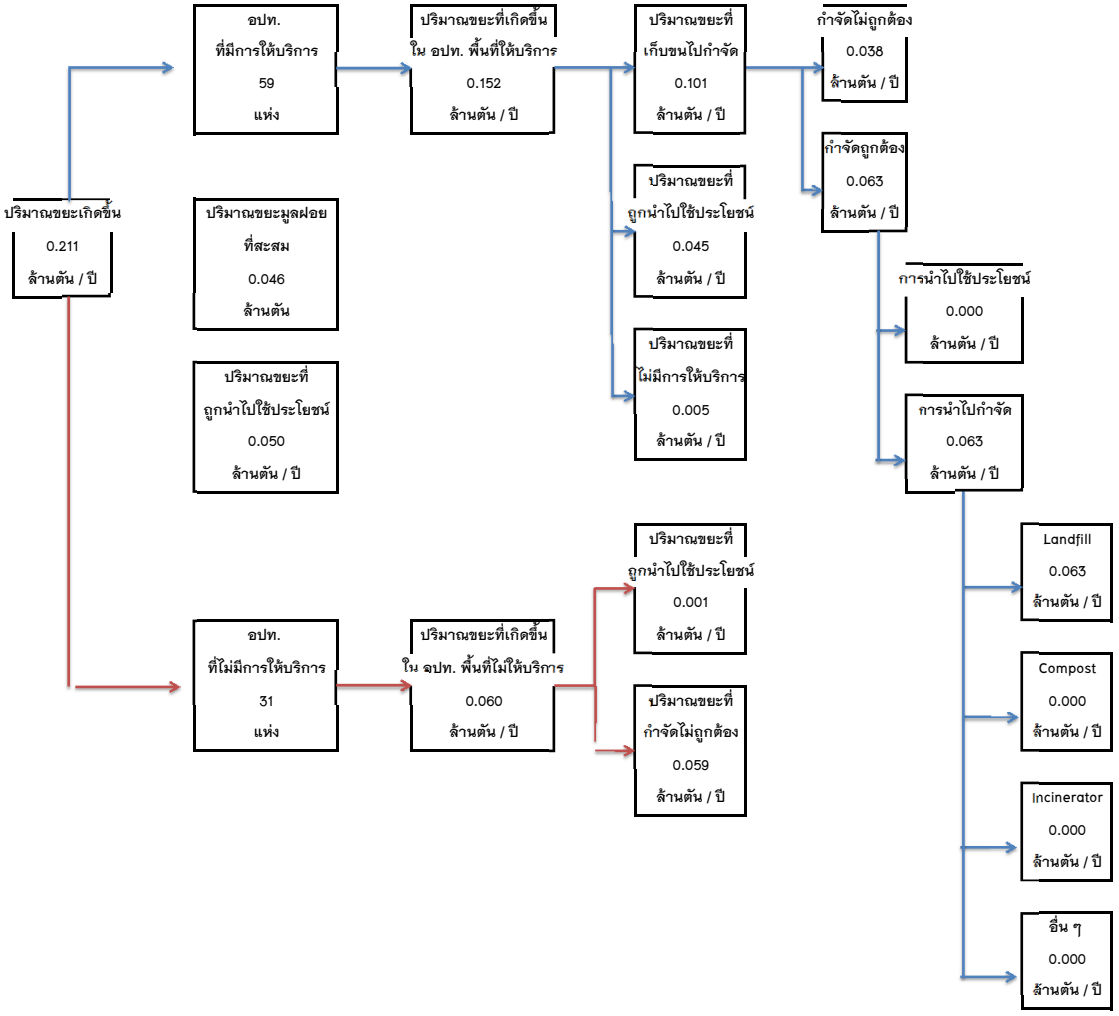

# ภาคผนวก ก – 3

## ข้อมูลการสำรวจขยะมูลฝอย

## สสภ. 3

ข้อมูลการสำรวจขยะมูลฝอย สสภ. 3 ปี 2558

| | | | | | 1 | 2 | 3 | 4 | 5 | 6 | 7 | 8 | 9 | 10 | 11 | 12 | 13 | 14 | 15 | 16 | 17 | 18 | 19 | 20 |
|---|---|---|---|---|---|---|---|---|---|---|---|---|---|---|---|---|---|---|---|---|---|---|---|---|
| | | | | | | พื้นที่ที่มีการให้บริการ | | | | | | | | | | | | | พื้นที่ที่ไม่มีการให้บริการ | | | | | |
| จังหวัด | เทศบาล | อบต. | อบจ. ที่มี site | รวม อปท. | ปริมาณขยะที่เกิดขึ้น | จำนวน อปท. ที่มีการให้บริการ | ปริมาณขยะที่เกิดขึ้นใน อปท. พื้นที่ให้บริการ | ปริมาณขยะที่เก็บขนไปกำจัด | ปริมาณขยะที่ถูกนำไปใช้ประโยชน์ | ปริมาณขยะที่ไม่มีการให้บริการ | ปริมาณขยะที่กำจัดไม่ถูกต้อง | ปริมาณขยะที่กำจัดถูกต้อง | การนำไปใช้ประโยชน์ | การนำไปกำจัด | Landfill | Compost | Incinerator | อื่น ๆ | จำนวน อปท. ที่ไม่มีการให้บริการ | ปริมาณขยะที่เกิดขึ้นใน อปท. พื้นที่ไม่ให้บริการ | ปริมาณขยะที่ถูกนำไปใช้ประโยชน์ | ปริมาณขยะที่กำจัดไม่ถูกต้อง | ปริมาณขยะที่ถูกนำไปใช้ประโยชน์ (5)+(9)+(17) | ปริมาณขยะสะสม |
| สสภ. 3 | (แห่ง) | (แห่ง) | (แห่ง) | (แห่ง) | (ตัน/ปี) | (แห่ง) | (ตัน/ปี) | (ตัน/ปี) | (ตัน/ปี) | (ตัน/ปี) | (ตัน/ปี) | (ตัน/ปี) | (ตัน/ปี) | (ตัน/ปี) | (ตัน/ปี) | (ตัน/ปี) | (ตัน/ปี) | (ตัน/ปี) | (แห่ง) | (ตัน/ปี) | (ตัน/ปี) | (ตัน/ปี) | (ตัน/ปี) | (ตัน) |
| พิษณุโลก | 24 | 101 | - | 125 | 338,300.98 | 33.00 | 169,569.37 | 101,491.90 | 68,077.47 | - | 31,517.75 | 69,974.15 | - | 69,974.15 | 18,012.75 | - | - | 51,961.40 | 69.00 | 168,731.61 | 13,837.15 | 154,894.46 | 81,914.62 | 21,016 |
| น่าน | 17 | 82 | - | 99 | 165,337.70 | 33.00 | 67,608.95 | 39,478.40 | 19,680.80 | 8,449.75 | 24,805.40 | 14,673.00 | - | 14,673.00 | 14,673.00 | - | - | - | 70.00 | 97,728.75 | 25,283.55 | 72,445.20 | 48,964.75 | 10,475 |
| อุตรดิตถ์ | 17 | 62 | - | 79 | 176,820.60 | 51.00 | 126,571.05 | 77,212.10 | 39,277.65 | 10,081.30 | 45,493.60 | 31,718.50 | - | 31,718.50 | 28,068.50 | - | 3,650.00 | - | 29.00 | 50,249.55 | 6,194.05 | 44,055.50 | 46,971.85 | - |
| พิจิตร | 28 | 73 | - | 101 | 197,669.40 | 44.00 | 101,159.75 | 56,253.80 | 26,531.49 | 18,374.47 | 28,951.80 | 27,302.00 | - | 27,302.00 | 27,302.00 | - | - | - | 59.00 | 96,509.65 | 10,796.70 | 85,712.95 | 38,828.70 | 36,957 |
| รวม | 86 | 318 | - | 404 | 878,128.68 | 161.00 | 464,909.12 | 274,436.20 | 153,567.41 | 36,905.52 | 130,768.55 | 143,667.65 | - | 143,667.65 | 88,056.25 | - | 3,650.00 | 51,961.40 | 227.00 | 413,219.56 | 56,111.45 | 357,108.11 | 216,679.92 | 68,448 |

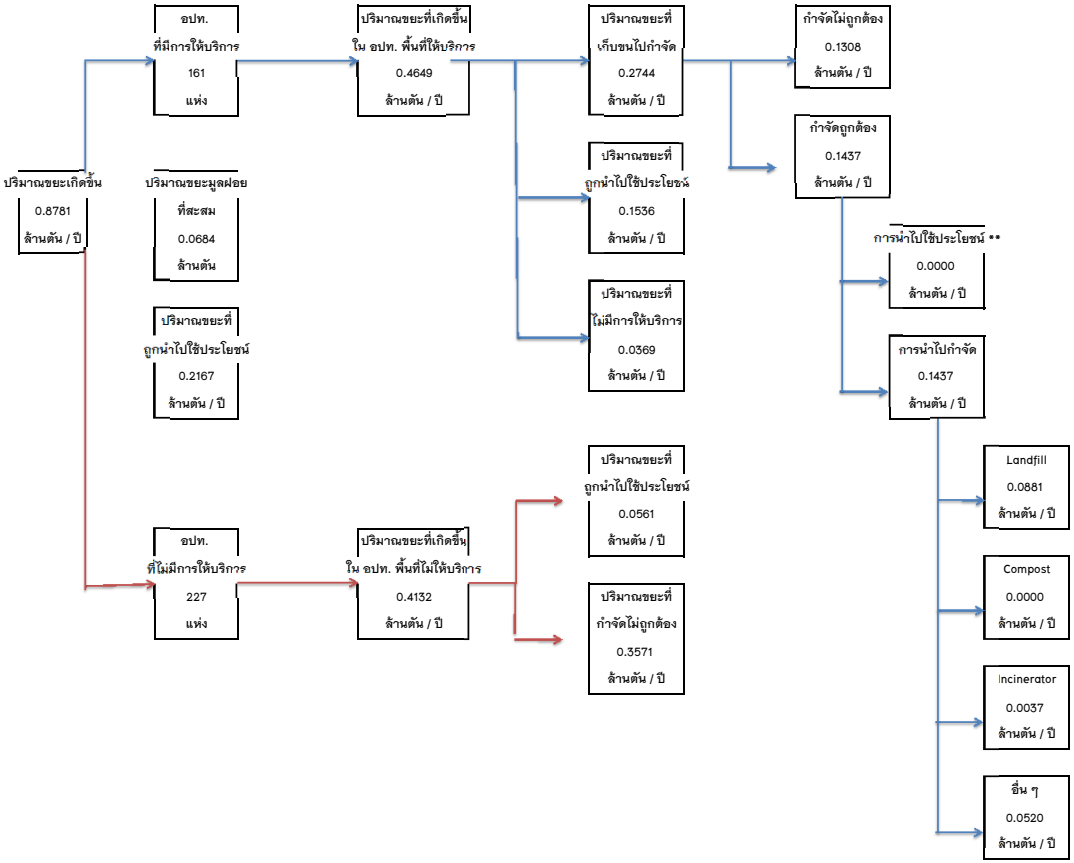


สสภ. 3

ข้อมูลปริมาณขยะมูลฝอย จ.พิษณุโลก สสภ. 3 ปี 2558

| | | 1 | 2 | 3 | 4 | 5 | 6 | 7 | 8 | 9 | 10 | 11 | 12 | 13 | 14 | 15 | 16 | 17 | 18 | 19 | 20 |
|---|---|---|---|---|---|---|---|---|---|---|---|---|---|---|---|---|---|---|---|---|---|
| | | | พื้นที่ที่มีการให้บริการ | | | | | | | | | | | | | พื้นที่ที่ไม่มีการให้บริการ | | | | | |
| ที่ | ชื่อ อปท. | ปริมาณขยะที่เกิดขึ้น 58 (ตัน/วัน) | จำนวน อปท. ที่มีการให้บริการ (แห่ง) | ปริมาณขยะที่เกิดขึ้นใน อปท. พื้นที่ให้บริการ (ตัน/วัน) | ปริมาณขยะที่เก็บขนไปกำจัด (ตัน/วัน) | ปริมาณขยะที่ถูกนำไปใช้ประโยชน์ (ตัน/วัน) | ปริมาณขยะที่ไม่มีการให้บริการ (ตัน/วัน) | ปริมาณขยะที่กำจัดไม่ถูกต้อง (ตัน/วัน) | ปริมาณขยะที่กำจัดถูกต้อง (ตัน/วัน) | การนำไปใช้ประโยชน์ (ตัน/วัน) | การนำไปกำจัด (ตัน/วัน) | Landfill (ตัน/วัน) | Compost (ตัน/วัน) | Incinerator (ตัน/วัน) | อื่น ๆ (ตัน/วัน) | จำนวน อปท. ที่ไม่มีการให้บริการ (แห่ง) | ปริมาณขยะที่เกิดขึ้นใน อปท. พื้นที่ไม่ให้บริการ (ตัน/วัน) | ปริมาณขยะที่ถูกนำไปใช้ประโยชน์ (ตัน/วัน) | ปริมาณขยะที่กำจัดไม่ถูกต้อง (ตัน/วัน) | ปริมาณขยะที่ถูกนำไปใช้ประโยชน์ (5)+(9)+(17) (ตัน/วัน) | ปริมาณขยะสะสม (ตัน) |
| 1 | ทน.พิษณุโลก | 133.95 | 1 | 133.95 | 85.00 | 48.95 | | | 85.00 | | 85.00 | | | | 85.00 | | | | | 48.95 | |
| 2 | ทม.อรัญญิก | 34.09 | 1 | 34.09 | 15.00 | 19.09 | | 15.00 | | | | | | | | | | | | 19.09 | |
| 3 | ทต.พลายชุมพล | 22.97 | 1 | 22.97 | 8.00 | 14.97 | | | 8.00 | | 8.00 | | | | 8.00 | | | | | 14.97 | |
| 4 | ทต.บ้านใหม่ | 13.32 | 1 | 13.32 | 5.00 | 8.32 | | 5.00 | | | | | | | | | | | | 8.32 | 1620 |
| 5 | ทต.หัวรอ | 24.00 | 1 | 24.00 | 21.00 | 3.00 | | | 21.00 | | 21.00 | | | | 21.00 | | | | | 3.00 | |
| 6 | ทต.ท่าทอง | 12.00 | 1 | 12.00 | 9.50 | 2.50 | | | 9.50 | | 9.50 | | | | 9.50 | | | | | 2.50 | |
| 7 | ทต.บ้านคลอง | 15.00 | 1 | 15.00 | 12.00 | 3.00 | | | 12.00 | | 12.00 | 12.00 | | | | | | | | 3.00 | |
| 8 | อบต.งิ้วงาม | 3.80 | - | | | | | | | | | | | | | 1 | 3.80 | 0.15 | 3.65 | 0.15 | |
| 9 | อบต.จอมทอง | 7.14 | - | | | | | | | | | | | | | 1 | 7.14 | 0.17 | 6.97 | 0.17 | |
| 10 | อบต.ดอนทอง | 7.27 | - | | | | | | | | | | | | | 1 | 7.27 | 0.50 | 6.77 | 0.50 | |
| 11 | อบต.ท่าโพธิ์ | 18.69 | 1 | 18.69 | 17.35 | 1.34 | | | 17.35 | | 17.35 | 17 | | | | | | | | 1.34 | 600 |
| 12 | อบต.บ้านกร่าง | 13.80 | 1 | 13.80 | 6.00 | 7.80 | | 6.00 | | | | | | | | | | | | 7.80 | |
| 13 | อบต.บ้านป่า | 11.87 | - | | | | | | | | | | | | | 1 | 11.87 | 0.30 | 11.57 | 0.30 | |
| 14 | อบต.บึงพระ | 7.50 | 1 | 7.50 | 6.00 | 1.50 | | | 6.00 | | 6.00 | 6.00 | | | | | | | | 1.50 | |
| 15 | อบต.ปากโทก | 4.37 | - | | | | | | | | | | | | | 1 | 4.37 | 0.40 | 3.97 | 0.40 | |
| 16 | อบต.ไผ่ขอดอน | 3.42 | 1 | 3.42 | 3.00 | 0.42 | | 3.00 | | | | | | | | | | | | 0.42 | |
| 17 | อบต.มะขามสูง | 11.03 | - | | | | | | | | | | | | | 1 | 11.03 | 0.50 | 10.53 | 0.50 | |
| 18 | อบต.วังน้ำคู้ | 5.08 | 1 | 5.08 | 2.00 | 3.08 | | 2.00 | | | | | | | | | | | | 3.08 | |
| 19 | อบต.วัดจันทร์ | 15.69 | 1 | 15.69 | 6.00 | 9.69 | | | 6.00 | | 6.00 | 6.00 | | | | | | | | 9.69 | |
| 20 | อบต.วัดพริก | 3.70 | - | | | | | | | | | | | | | 1 | 3.70 | 0.70 | 3.00 | 0.70 | |
| 21 | อบต.สมอแข | 11.00 | 1 | 11.00 | 8.00 | 3.00 | | | 8.00 | | 8.00 | 8.00 | | | | | | | | 3.00 | |
| 22 | ทต.ไทรย้อย | 8.80 | - | | | | | | | | | | | | | 1 | 8.80 | 0.80 | 8.00 | 0.80 | |
| 23 | ทต.เนินมะปราง | 3.52 | 1 | 3.52 | 2.70 | 0.82 | | 2.70 | | | | | | | | | | | | 0.82 | |
| 24 | ทต.บ้านมุง | 7.18 | - | | | | | | | | | | | | | 1 | 7.18 | 0.70 | 6.48 | 0.70 | |
| 25 | อบต.ชมพู | 12.05 | - | | | | | | | | | | | | | 1 | 12.05 | 1.30 | 10.75 | 1.30 | |
| 26 | อบต.เนินมะปราง | 3.99 | - | | | | | | | | | | | | | 1 | 3.99 | 0.30 | 3.69 | 0.30 | |
| 27 | อบต.บ้านน้อยซุ้มขี้เ | 9.69 | - | | | | | | | | | | | | | 1 | 9.69 | 0.70 | 8.99 | 0.70 | |
| 28 | อบต.วังโพรง | 6.59 | - | | | | | | | | | | | | | 1 | 6.59 | 0.60 | 5.99 | 0.60 | |
| 29 | อบต.วังยาง | 5.32 | - | | | | | | | | | | | | | 1 | 5.32 | 0.40 | 4.92 | 0.40 | |
| 30 | ทต.ป่าแดง | 6.20 | 1 | 6.20 | 5.00 | 1.20 | | 5.00 | | | | | | | | | | | | 1.20 | 4793 |
| 31 | อบต.ชาติตระการ | 3.47 | - | | | | | | | | | | | | | 1 | 3.47 | 0.50 | 2.97 | 0.50 | |
| 32 | อบต.ท่าสะแก | 4.27 | - | | | | | | | | | | | | | 1 | 4.27 | 0.30 | 3.97 | 0.30 | 1080 |
| 33 | อบต.บ่อภาค | 5.23 | - | | | | | | | | | | | | | 1 | 5.23 | 0.70 | 4.53 | 0.70 | |
| 34 | อบต.บ้านดง | 7.55 | - | | | | | | | | | | | | | 1 | 7.55 | 0.70 | 6.85 | 0.70 | |
| 35 | อบต.ป่าแดง | 7.84 | - | | | | | | | | | | | | | 1 | 7.84 | 0.30 | 7.54 | 0.30 | |

| | | 1 | 2 | 3 | 4 | 5 | 6 | 7 | 8 | 9 | 10 | 11 | 12 | 13 | 14 | 15 | 16 | 17 | 18 | 19 | 20 |
|---|---|---|---|---|---|---|---|---|---|---|---|---|---|---|---|---|---|---|---|---|---|
| ที่ | ชื่อ อปท. | ปริมาณขยะที่เกิดขึ้น 58 (ตัน/วัน) | พื้นที่ที่มีการให้บริการ | | | | | | | | | | | | | พื้นที่ที่ไม่มีการให้บริการ | | | | ปริมาณขยะที่ถูกนำไปใช้ประโยชน์ (5)+(9)+(17) (ตัน/วัน) | ปริมาณขยะสะสม (ตัน) |
| | | | จำนวน อปท. ที่มีการให้บริการ (แห่ง) | ปริมาณขยะที่เกิดขึ้นใน อปท. พื้นที่ให้บริการ (ตัน/วัน) | ปริมาณขยะที่เก็บขนไปกำจัด (ตัน/วัน) | ปริมาณขยะที่ถูกนำไปใช้ประโยชน์ (ตัน/วัน) | ปริมาณขยะที่ไม่มีการให้บริการ (ตัน/วัน) | ปริมาณขยะที่กำจัดไม่ถูกต้อง (ตัน/วัน) | ปริมาณขยะที่กำจัดถูกต้อง (ตัน/วัน) | การนำไปใช้ประโยชน์ (ตัน/วัน) | การนำไปกำจัด (ตัน/วัน) | Landfill (ตัน/วัน) | Compost (ตัน/วัน) | Incinerator (ตัน/วัน) | อื่น ๆ (ตัน/วัน) | จำนวน อปท. ที่ไม่มีการให้บริการ (แห่ง) | ปริมาณขยะที่เกิดขึ้นใน อปท. พื้นที่ไม่ให้บริการ (ตัน/วัน) | ปริมาณขยะที่ถูกนำไปใช้ประโยชน์ (ตัน/วัน) | ปริมาณขยะที่กำจัดไม่ถูกต้อง (ตัน/วัน) | | |
| 36 | อบต.สวนเมี่ยง | 3.79 | – | | | | | | | | | | | | | 1 | 3.79 | 0.60 | 3.19 | 0.60 | |
| 37 | ทต.นครไทย | 10.00 | 1 | 10.00 | 7.00 | 3.00 | | 7.00 | | | | | | | | | | | | 3.00 | |
| 38 | ทต.บ้านแยง | 10.01 | 1 | 10.01 | 4.05 | 5.96 | | 4.05 | | | | | | | | | | | | 5.96 | 45 |
| 39 | อบต.นครชุม | 14.78 | – | | | | | | | | | | | | | 1 | 14.78 | 0.12 | 14.66 | 0.12 | |
| 40 | อบต.นาบัว | 11.90 | – | | | | | | | | | | | | | 1 | 11.90 | 0.66 | 11.24 | 0.66 | |
| 41 | อบต.น้ำกุ่ม | 7.07 | – | | | | | | | | | | | | | 1 | 7.07 | 0.22 | 6.85 | 0.22 | |
| 42 | อบต.เนินเพิ่ม | 3.50 | 1 | 3.50 | 3.00 | 0.50 | | 3.00 | | | | | | | | | | | | 0.50 | |
| 43 | อบต.บ่อโพธิ์ | 2.23 | – | | | | | | | | | | | | | 1 | 2.23 | 0.64 | 1.59 | 0.64 | |
| 44 | อบต.บ้านพร้าว | 4.55 | – | | | | | | | | | | | | | 1 | 4.55 | 0.50 | 4.05 | 0.50 | |
| 45 | อบต.ยางโกลน | 6.48 | – | | | | | | | | | | | | | 1 | 6.48 | 0.50 | 5.98 | 0.50 | |
| 46 | อบต.หนองกะท้าว | 5.74 | 1 | 5.74 | 1.00 | 4.74 | | 1.00 | | | | | | | | | | | | 4.74 | 270 |
| 47 | อบต.ห้วยเฮี้ย | 6.03 | – | | | | | | | | | | | | | 1 | 6.03 | 0.60 | 5.43 | 0.60 | |
| 48 | ทต.เนินกุ่ม | 13.46 | 1 | 13.46 | 5.00 | 8.46 | | 5.00 | | | | | | | | | | | | 8.46 | 264 |
| 49 | ทต.บางกระทุ่ม | 2.00 | 1 | 2.00 | 1.50 | 0.50 | | 1.50 | | | | | | | | | | | | 0.50 | 450 |
| 50 | อบต.โคกสลุด | 2.92 | – | | | | | | | | | | | | | 1 | 2.92 | 0.12 | 2.80 | 0.12 | |
| 51 | อบต.ท่าตาล | 6.48 | 1 | 6.48 | 1.00 | 5.48 | | 1.00 | | | | | | | | | | | | 5.48 | 720 |
| 52 | อบต.นครป่าหมาก | 5.89 | – | | | | | | | | | | | | | 1 | 5.89 | 0.67 | 5.22 | 0.67 | |
| 53 | อบต.บางกระทุ่ม | 7.00 | 1 | 7.00 | 6.00 | 1.00 | | 6.00 | | | | | | | | | | | | 1.00 | 264 |
| 54 | อบต.บ้านไร่ | 4.10 | – | | | | | | | | | | | | | 1 | 4.10 | 0.32 | 3.78 | 0.32 | |
| 55 | อบต.ไผ่ล้อม | 4.25 | – | | | | | | | | | | | | | 1 | 4.25 | 0.30 | 3.95 | 0.30 | |
| 56 | อบต.สนามคลี | 2.29 | – | | | | | | | | | | | | | 1 | 2.29 | 0.20 | 2.09 | 0.20 | |
| 57 | ทต.บางระกำ | 5.20 | 1 | 5.20 | 4.70 | 0.50 | | | 4.70 | | 4.70 | | | | 4.7 | | | | | 0.50 | 552 |
| 58 | ทต.ปลักแรด | 4.41 | 1 | 4.41 | 2.00 | 2.41 | | 2.00 | | | | | | | | | | | | 2.41 | 576 |
| 59 | ทต.พันเสา | 6.30 | – | | | | | | | | | | | | | 1 | 6.30 | 0.70 | 5.60 | 0.70 | |
| 60 | ทต.บึงระมาณ* | 3.81 | – | | | | | | | | | | | | | 1 | 3.81 | 0.25 | 3.56 | 0.25 | |
| 61 | ทต.บางระกำเมืองใหม่ | 14.87 | 1 | 14.87 | 4.00 | 10.87 | | | 4.00 | | 4.00 | | | | 4.00 | | | | | 10.87 | |
| 62 | อบต.ดุยม่วง | 5.00 | – | | | | | | | | | | | | | 1 | 5.00 | 0.10 | 4.90 | 0.10 | |
| 63 | อบต.ชุมแสงสงคราม | 8.55 | – | | | | | | | | | | | | | 1 | 8.55 | 0.50 | 8.05 | 0.50 | |
| 64 | อบต.ท่านางงาม | 13.16 | – | | | | | | | | | | | | | 1 | 13.16 | 0.40 | 12.76 | 0.40 | |
| 65 | อบต.นิคมพัฒนา | 7.09 | – | | | | | | | | | | | | | 1 | 7.09 | 0.70 | 6.39 | 0.70 | |
| 66 | อบต.บ่อทอง | 7.45 | – | | | | | | | | | | | | | 1 | 7.45 | 0.30 | 7.15 | 0.30 | |
| 67 | อบต.บึงกอก | 4.05 | – | | | | | | | | | | | | | 1 | 4.05 | 0.80 | 3.25 | 0.80 | |
| 68 | อบต.วังอิทก | 5.22 | – | | | | | | | | | | | | | 1 | 5.22 | 0.30 | 4.92 | 0.30 | |
| 69 | อบต.หนองกุลา | 6.42 | 1 | 6.42 | 5.00 | 1.42 | | | 5.00 | | 5.00 | | | | 5.00 | | | | | 1.42 | |
| 70 | ทต.พรหมพิราม | 3.00 | 1 | 3.00 | 2.00 | 1.00 | | 2.00 | | | | | | | | | | | | 1.00 | 39 |
| 71 | ทต.วงฆ้อง | 5.00 | 1 | 5.00 | 5.00 | 0.00 | | 5.00 | | | | | | | | | | | | – | 450 |

| | | 1 | 2 | 3 | 4 | 5 | 6 | 7 | 8 | 9 | 10 | 11 | 12 | 13 | 14 | 15 | 16 | 17 | 18 | 19 | 20 |
|---|---|---|---|---|---|---|---|---|---|---|---|---|---|---|---|---|---|---|---|---|---|
| ที่ | ชื่อ อปท. | ปริมาณขยะที่เกิดขึ้น 58 (ตัน/วัน) | พื้นที่ที่มีการให้บริการ | | | | | | | | | | | | | พื้นที่ที่ไม่มีการให้บริการ | | | | ปริมาณขยะที่ถูกนำไปใช้ประโยชน์ (5)+(9)+(17) (ตัน/วัน) | ปริมาณขยะสะสม (ตัน) |
| | | | จำนวน อปท. ที่มีการให้บริการ (แห่ง) | ปริมาณขยะที่เกิดขึ้นใน อปท. พื้นที่ให้บริการ (ตัน/วัน) | ปริมาณขยะที่เก็บขนไปกำจัด (ตัน/วัน) | ปริมาณขยะที่ถูกนำไปใช้ประโยชน์ (ตัน/วัน) | ปริมาณขยะที่ไม่มีการให้บริการ (ตัน/วัน) | ปริมาณขยะที่กำจัดไม่ถูกต้อง (ตัน/วัน) | ปริมาณขยะที่กำจัดถูกต้อง (ตัน/วัน) | การนำไปใช้ประโยชน์ (ตัน/วัน) | การนำไปกำจัด (ตัน/วัน) | Landfill (ตัน/วัน) | Compost (ตัน/วัน) | Incinerator (ตัน/วัน) | อื่น ๆ (ตัน/วัน) | จำนวน อปท. ที่ไม่มีการให้บริการ (แห่ง) | ปริมาณขยะที่เกิดขึ้นใน อปท. พื้นที่ไม่ให้บริการ (ตัน/วัน) | ปริมาณขยะที่ถูกนำไปใช้ประโยชน์ (ตัน/วัน) | ปริมาณขยะที่กำจัดไม่ถูกต้อง (ตัน/วัน) | | |
| 72 | อบต.ท่าช้าง | 8.53 | - | | | | | | | | | | | | | 1 | 8.53 | 0.80 | 7.73 | 0.80 | |
| 73 | อบต.พรหมพิราม | 12.15 | - | | | | | | | | | | | | | 1 | 12.15 | 1.30 | 10.85 | 1.30 | |
| 74 | อบต.มะต้อง | 8.15 | - | | | | | | | | | | | | | 1 | 8.15 | 0.80 | 7.35 | 0.80 | |
| 75 | อบต.มะตูม | 3.67 | - | | | | | | | | | | | | | 1 | 3.67 | 0.30 | 3.37 | 0.30 | |
| 76 | อบต.วงฆ้อง | 6.21 | - | | | | | | | | | | | | | 1 | 6.21 | 0.70 | 5.51 | 0.70 | |
| 77 | อบต.วังวน | 3.33 | - | | | | | | | | | | | | | 1 | 3.33 | 0.30 | 3.03 | 0.30 | |
| 78 | อบต.ศรีภิรมย์ | 7.03 | - | | | | | | | | | | | | | 1 | 7.03 | 0.70 | 6.33 | 0.70 | |
| 79 | อบต.หนองแขม | 5.14 | - | | | | | | | | | | | | | 1 | 5.14 | 0.50 | 4.64 | 0.50 | |
| 80 | อบต.หอกลอง | 4.31 | - | | | | | | | | | | | | | 1 | 4.31 | 0.40 | 3.91 | 0.40 | |
| 81 | อบต.ดงประคำ | 7.80 | - | | | | | | | | | | | | | 1 | 7.80 | 0.77 | 7.03 | 0.77 | |
| 82 | อบต.ตลุกเทียม | 4.28 | - | | | | | | | | | | | | | 1 | 4.28 | 0.41 | 3.87 | 0.41 | |
| 83 | อบต.ทับยายเชียง | 5.10 | - | | | | | | | | | | | | | 1 | 5.10 | 0.55 | 4.55 | 0.55 | |
| 84 | ทต.วังทอง | 4.92 | 1 | 4.92 | 3.50 | 1.42 | | 3.50 | | | | | | | | | | | | 1.42 | |
| 85 | อบต.แม่ระกา | 6.52 | - | | | | | | | | | | | | | 1 | 6.52 | 0.40 | 6.12 | 0.40 | |
| 86 | อบต.บ้านกลาง | 18.40 | - | | | | | | | | | | | | | 1 | 18.40 | 1.80 | 16.60 | 1.80 | |
| 87 | อบต.แก่งโสภา | 9.88 | - | | | | | | | | | | | | | 1 | 9.88 | 0.88 | 9.00 | 0.88 | 1350 |
| 88 | อบต.ชัยนาม | 5.70 | - | | | | | | | | | | | | | 1 | 5.70 | 0.47 | 5.23 | 0.47 | |
| 89 | อบต.วังทอง | 13.95 | 1 | 13.95 | 5.16 | 8.79 | | | 5.16 | | 5.16 | | | | 5.16 | | | | | 8.79 | |
| 90 | อบต.วังนกแอ่น | 14.89 | - | | | | | | | | | | | | | 1 | 14.89 | 1.50 | 13.39 | 1.50 | |
| 91 | อบต.หนองพระ | 6.37 | - | | | | | | | | | | | | | 1 | 6.37 | 0.66 | 5.71 | 0.66 | |
| 92 | อบต.วังพิกุล | 7.90 | - | | | | | | | | | | | | | 1 | 7.90 | 0.74 | 7.16 | 0.74 | |
| 93 | อบต.ดินทอง | 5.90 | - | | | | | | | | | | | | | 1 | 5.90 | 0.55 | 5.35 | 0.55 | |
| 94 | อบต.พันชาลี | 8.81 | - | | | | | | | | | | | | | 1 | 8.81 | 0.87 | 7.94 | 0.87 | |
| 95 | อบต.ท่าหมื่นราม | 7.32 | - | | | | | | | | | | | | | 1 | 7.32 | 0.71 | 6.61 | 0.71 | |
| 96 | ทต.วัดโบสถ์ | 8.40 | 1 | 8.40 | 6.60 | 1.80 | | 6.60 | | | | | | | | | | | | 1.80 | 2385 |
| 97 | อบต.คันโช้ง | 5.22 | - | | | | | | | | | | | | | 1 | 5.22 | 0.51 | 4.71 | 0.51 | |
| 98 | อบต.ท้อแท้ | 4.19 | - | | | | | | | | | | | | | 1 | 4.19 | 0.44 | 3.75 | 0.44 | |
| 99 | อบต.ท่างาม | 4.88 | - | | | | | | | | | | | | | 1 | 4.88 | 0.30 | 4.58 | 0.30 | |
| 100 | อบต.บ้านยาง | 5.87 | - | | | | | | | | | | | | | 1 | 5.87 | 0.61 | 5.26 | 0.61 | |
| 101 | อบต.วัดโบสถ์ | 2.40 | - | | | | | | | | | | | | | 1 | 2.40 | 0.20 | 2.20 | 0.20 | |
| 102 | อบต.หินลาด | 4.26 | - | | | | | | | | | | | | | 1 | 4.26 | 0.22 | 4.04 | 0.22 | |
| | รวม (ตัน/วัน) | 926.85 | 33.00 | 464.57 | 278.06 | 186.51 | - | 86.35 | 191.71 | - | 191.71 | 49.35 | - | - | 142.36 | 69.00 | 462.28 | 37.91 | 424.37 | 224.42 | 21,016.00 |
| | รวม (ตัน/ปี) | 338,300.98 | 33.00 | 169,569.37 | 101491.90 | 68,077.47 | - | 31,517.75 | 69,974.15 | - | 69,974.15 | 18,012.75 | - | - | 51,961.40 | 69.00 | 168,731.61 | 13,837.15 | 154,894.46 | 81,914.62 | 21,016.00 |

| | | 1 | 2 | 3 | 4 | 5 | 6 | 7 | 8 | 9 | 10 | 11 | 12 | 13 | 14 | 15 | 16 | 17 | 18 | 19 | 20 |
|---|---|---|---|---|---|---|---|---|---|---|---|---|---|---|---|---|---|---|---|---|---|
| | | | พื้นที่ที่มีการให้บริการ | | | | | | | | | | | | | พื้นที่ที่ไม่มีการให้บริการ | | | | | |
| ที่ | ชื่อ อปท. | ปริมาณขยะที่เกิดขึ้น 58 (ตัน/วัน) | จำนวน อปท. ที่มีการให้บริการ (แห่ง) | ปริมาณขยะที่เกิดขึ้นใน อปท. พื้นที่ให้บริการ (ตัน/วัน) | ปริมาณขยะที่เก็บขนไปกำจัด (ตัน/วัน) | ปริมาณขยะที่ถูกนำไปใช้ประโยชน์ (ตัน/วัน) | ปริมาณขยะที่ไม่มีการให้บริการ (ตัน/วัน) | ปริมาณขยะที่กำจัดไม่ถูกต้อง (ตัน/วัน) | ปริมาณขยะที่กำจัดถูกต้อง (ตัน/วัน) | การนำไปใช้ประโยชน์ (ตัน/วัน) | การนำไปกำจัด (ตัน/วัน) | Landfill (ตัน/วัน) | Compost (ตัน/วัน) | Incinerator (ตัน/วัน) | อื่น ๆ (ตัน/วัน) | จำนวน อปท. ที่ไม่มีการให้บริการ (แห่ง) | ปริมาณขยะที่เกิดขึ้นใน อปท. พื้นที่ไม่ให้บริการ (ตัน/วัน) | ปริมาณขยะที่ถูกนำไปใช้ประโยชน์ (ตัน/วัน) | ปริมาณขยะที่กำจัดไม่ถูกต้อง (ตัน/วัน) | ปริมาณขยะที่ถูกนำไปใช้ประโยชน์ (5)+(9)+(17) (ตัน/วัน) | ปริมาณขยะสะสม (ตัน) |

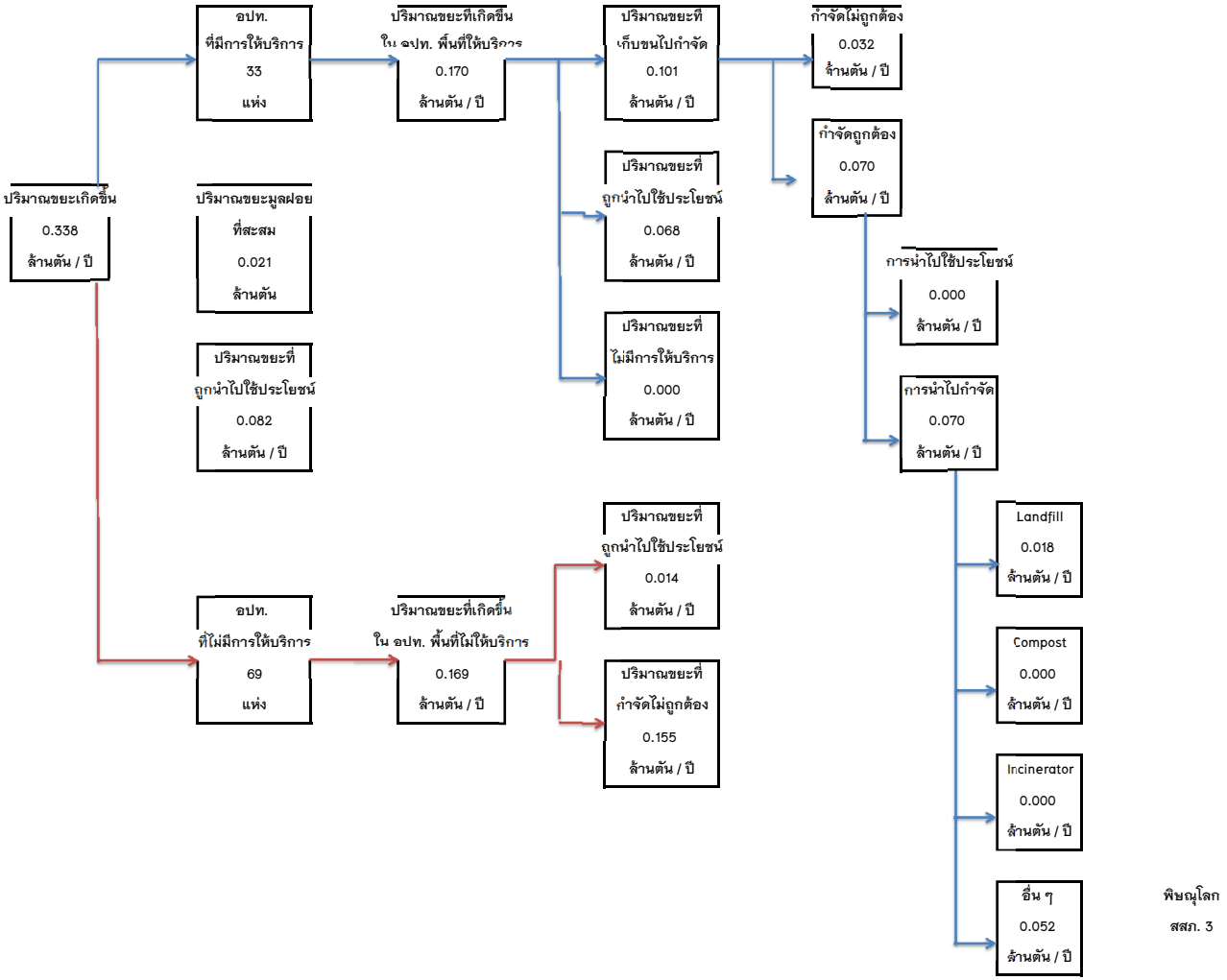


พิษณุโลก

สสภ. 3

ข้อมูลปริมาณขยะมูลฝอย จ.น่าน สสภ. 3 ปี 2558

| | | 1 | 2 | 3 | 4 | 5 | 6 | 7 | 8 | 9 | 10 | 11 | 12 | 13 | 14 | 15 | 16 | 17 | 18 | 19 | 20 |
|---|---|---|---|---|---|---|---|---|---|---|---|---|---|---|---|---|---|---|---|---|---|
| | | | พื้นที่ที่มีการให้บริการ | | | | | | | | | | | | | พื้นที่ที่ไม่มีการให้บริการ | | | | ปริมาณขยะที่ | |
| ที่ | ชื่อ อปท. | ปริมาณขยะที่เกิดขึ้น 58 (ตัน/วัน) | จำนวน อปท. ที่มีการให้บริการ | ปริมาณขยะที่เกิดขึ้นใน อปท. พื้นที่ให้บริการ (ตัน/วัน) | ปริมาณขยะที่เก็บขนไปกำจัด (ตัน/วัน) | ปริมาณขยะที่ถูกนำไปใช้ประโยชน์ (ตัน/วัน) | ปริมาณขยะที่ไม่มีการให้บริการ (ตัน/วัน) | ปริมาณขยะที่กำจัดไม่ถูกต้อง (ตัน/วัน) | ปริมาณขยะที่กำจัดถูกต้อง (ตัน/วัน) | การนำไปใช้ประโยชน์ (ตัน/วัน) | การนำไปกำจัด (ตัน/วัน) | Landfill (ตัน/วัน) | Compost (ตัน/วัน) | Incinerator (ตัน/วัน) | อื่น ๆ (ตัน/วัน) | จำนวน อปท. ที่ไม่มีการให้บริการ (แห่ง) | ปริมาณขยะที่เกิดขึ้นใน อปท. พื้นที่ไม่ให้บริการ | ปริมาณขยะที่ถูกนำไปใช้ประโยชน์ | ปริมาณขยะที่กำจัดไม่ถูกต้อง (ตัน/วัน) | ถูกนำไปใช้ประโยชน์ (5)+(9)+(17) | ปริมาณขยะสะสม (ตัน) |
| 1 | ทม.น่าน | 28.00 | 1 | 28.00 | 25.00 | 3.00 | 0.00 | – | 25.00 | 0.00 | 25.00 | 25.00 | | | | | | | | 3.00 | 3.00 |
| 2 | ทต.ดู่ใต้ | 8.61 | 1 | 8.61 | 3.90 | 4.71 | 0.00 | – | 3.90 | 0.00 | 3.90 | 3.90 | – | – | – | | | 0 | 0 | 4.71 | 4.71 |
| 3 | ทต.กองควาย | 5.54 | | | | | 0.00 | – | – | 0.00 | – | – | – | – | – | 1 | 5.54 | 2.8 | 2.74 | 2.80 | – |
| 4 | อบต.ผาสิงห์ | 4.30 | 1 | 4.30 | 3.50 | 0.42 | 0.38 | 3.50 | – | 0.00 | – | – | – | – | – | | | | | 0.42 | 0.80 |
| 5 | อบต.บ่อ | 4.01 | | | | | 0.00 | | – | 0.00 | – | – | – | – | – | 1 | 4.01 | 0.96 | 3.05 | 0.96 | – |
| 6 | อบต.เรือง | 4.46 | 1 | 4.46 | 2.00 | 2.46 | 0.00 | | 2.00 | 0.00 | 2.00 | 2.00 | – | – | – | | | | | 2.46 | 2.46 |
| 7 | อบต.บ่อสวก(สวก) | 6.00 | | | | | 0.00 | | | 0.00 | | 0.00 | | | | 1 | 6.00 | 1.4 | 4.60 | 1.40 | – |
| 8 | อบต.ไชยสถาน | 6.66 | 1 | 6.66 | 2.14 | 2.18 | 2.34 | | 2.14 | 0.00 | 2.14 | 2.14 | | | | | | | | 2.18 | – |
| 9 | อบต.สะเนียน | 11.16 | | | | | 0.00 | | | 0.00 | | 0.00 | | | | 1 | 11.16 | 8.00 | 3.16 | 8.00 | – |
| 10 | อบต.นาชาว | 3.28 | | | | | 0.00 | | | 0.00 | | 0.00 | | | | 1 | 3.28 | 0.78 | 2.50 | 0.78 | – |
| 11 | อบต.ถืมตอง | 3.12 | 1 | 3.12 | 2.00 | 0.74 | 0.38 | 2.00 | | 0.00 | | 0.00 | | | | | | | | 0.74 | 1.12 |
| 12 | ทต.เชียงกลาง | 10.13 | 1 | 10.13 | 3.00 | 4.00 | 3.13 | 3.00 | – | 0.00 | | 0.00 | | | | | | | | 4.00 | 7.13 |
| 13 | ทต.พระพุทธบาทเชียงค | 5.17 | 1 | 5.17 | 3.20 | 1.97 | 0.00 | 3.20 | | 0.00 | | 0.00 | | | | | | | | 1.97 | 1,298.40 |
| 14 | อบต.พระธาตุ | 3.45 | | | | | 0.00 | | – | 0.00 | | 0.00 | – | – | – | 1 | 3.45 | 0.83 | 2.62 | 0.83 | – |
| 15 | อบต.เปือ | 3.04 | | | | | 0.00 | | – | 0.00 | – | – | – | – | – | 1 | 3.04 | 0.76 | 2.28 | 0.76 | – |
| 16 | อบต.เชียงกลาง | 2.22 | 1 | 2.22 | 1.20 | 1.00 | 0.02 | 1.20 | – | 0.00 | – | – | – | – | – | | | | | 1.00 | 1.02 |
| 17 | อบต.เชียงคาน | 1.52 | | | | | 0.00 | | | | | | | | | 1.00 | 1.52 | | 1.52 | | |
| 18 | อบต.พญาแก้ว | 1.53 | | | | | 0.00 | | | | | | | | | 1.00 | 1.53 | | 1.53 | | |
| 19 | ทต.เวียงสา | 3.17 | 1 | 3.17 | 2.16 | 1.00 | 0.01 | | 2.16 | 0.00 | 2.16 | 2.16 | – | – | – | | | | | 1.00 | 1.01 |
| 20 | ทต.กลางเวียง | 7.89 | 1 | 7.89 | 2.00 | 2.15 | 3.74 | 2.00 | – | 0.00 | – | – | | | | | | | | 2.15 | 5.89 |
| 21 | ทต.ขึง | 4.11 | 1 | 4.11 | 1.50 | 1.00 | 1.61 | 1.50 | – | 0.00 | – | – | – | – | – | | | | | 1.00 | 2.61 |
| 22 | อบต.จอมจันทร์ | 3.63 | | | | | 0.00 | | – | 0.00 | – | – | – | – | – | 1 | 3.63 | 0.87 | 2.76 | 0.87 | – |
| 23 | อบต.นาเหลือง | 2.85 | | | | | 0.00 | | – | 0.00 | – | – | – | – | – | 1 | 2.85 | 0.69 | 2.16 | 0.69 | – |
| 24 | อบต.น้ำปั้ว | 3.70 | | | | | 0.00 | | – | 0.00 | – | – | – | – | – | 1 | 3.70 | 2.70 | 1.00 | 2.70 | – |
| 25 | อบต.ไหล่น่าน | 3.15 | | | | | 0.00 | | – | 0.00 | – | – | – | – | – | 1 | 3.15 | 0.75 | 2.40 | 0.75 | – |
| 26 | อบต.ส้าน | 6.41 | | | | | 0.00 | | – | 0.00 | – | – | – | – | – | 1 | 6.41 | 1.54 | 4.87 | 1.54 | – |
| 27 | อบต.ตาลชุม | 3.49 | | | | | 0.00 | | – | 0.00 | – | – | – | – | – | 1 | 3.49 | 0.85 | 2.64 | 0.85 | – |
| 28 | อบต.อ่ายนาไลย | 6.17 | | | | | 0.00 | | – | 0.00 | – | – | – | – | – | 1 | 6.17 | 1.48 | 4.69 | 1.48 | – |
| 29 | อบต.น้ำมวบ | 3.03 | | | | | 0.00 | | – | 0.00 | – | – | – | – | – | 1 | 3.03 | 0.72 | 2.31 | 0.72 | – |
| 30 | อบต.แม่สา | 2.69 | | | | | 0.00 | | – | 0.00 | – | – | | | | 1 | 2.69 | 1.62 | 1.07 | 1.62 | – |
| 31 | อบต.แม่สาคร | 2.52 | | | | | 0.00 | | – | 0.00 | – | – | – | – | – | 1 | 2.52 | 0.60 | 1.92 | 0.60 | – |
| 32 | อบต.ทุ่งศรีทอง | 2.28 | 1 | 2.28 | 1.00 | 1.28 | 0.00 | 1.00 | – | 0.00 | – | – | – | – | – | | | | | 1.28 | – |
| 33 | อบต.ยาบหัวนา | 4.62 | | | | | 0.00 | | – | 0.00 | – | – | – | – | – | 1 | 4.62 | 1.08 | 3.54 | 1.08 | – |
| 34 | อบต.แม่ขะนิง | 3.35 | | | | | 0.00 | | – | 0.00 | – | – | – | – | – | 1 | 3.35 | 0.79 | 2.56 | 0.79 | – |
| 35 | อบต.ปงสนุก | 1.24 | | | | | 0.00 | | | | | | | | | 1 | 1.24 | 0.00 | 1.24 | | |
| 36 | อบต.ส้านนาหนองใหม | 1.72 | | | | | 0.00 | | | | | | | | | 1 | 1.72 | 0.00 | 1.72 | | |
| 37 | ทต.หนองแดง | 2.39 | 1 | 2.39 | 1.50 | 0.48 | 0.41 | 1.50 | – | 0.00 | – | – | – | – | – | | | | | 0.48 | 0.89 |
| 38 | อบต.หนองแดง | 1.86 | | | | | 0.00 | | – | 0.00 | – | – | – | – | – | 1 | 1.86 | 0.44 | 1.42 | 0.44 | – |
| 39 | อบต.หมอเมือง | 1.98 | | | | | 0.00 | | | 0.00 | | 0.00 | | | | 1 | 1.98 | 0.40 | 1.58 | 0.40 | – |
| 40 | อบต.น้ำพาง | 4.73 | | | | | 0.00 | | – | 0.00 | – | – | – | – | – | 1 | 4.73 | 1.00 | 3.73 | 1.00 | – |
| 41 | อบต.แม่จริม | 2.05 | | | | | 0.00 | | – | 0.00 | – | – | – | – | – | 1 | 2.05 | 0.40 | 1.65 | 0.40 | – |
| 42 | ทต.ท่าวังผา | 5.35 | 1 | 5.35 | 5.00 | 0.35 | 0.00 | | 5.00 | 0.00 | 5.00 | 5.00 | – | – | – | | | | | 0.35 | 0.35 |

| | | 1 | 2 | 3 | 4 | 5 | 6 | 7 | 8 | 9 | 10 | 11 | 12 | 13 | 14 | 15 | 16 | 17 | 18 | 19 | 20 |
|---|---|---|---|---|---|---|---|---|---|---|---|---|---|---|---|---|---|---|---|---|---|
| | | | พื้นที่ที่มีการให้บริการ | | | | | | | | | | | | | พื้นที่ที่ไม่มีการให้บริการ | | | | ปริมาณขยะที่ | |
| ที่ | ชื่อ อปท. | ปริมาณขยะที่เกิดขึ้น 58 (ตัน/วัน) | จำนวน อปท. ที่มีการให้บริการ | ปริมาณขยะที่เกิดขึ้นใน อปท. พื้นที่ให้บริการ (ตัน/วัน) | ปริมาณขยะที่เก็บขนไปกำจัด (ตัน/วัน) | ปริมาณขยะที่ถูกนำไปใช้ประโยชน์ (ตัน/วัน) | ปริมาณขยะที่ไม่มีการให้บริการ (ตัน/วัน) | ปริมาณขยะที่กำจัดไม่ถูกต้อง (ตัน/วัน) | ปริมาณขยะที่กำจัดถูกต้อง (ตัน/วัน) | การนำไปใช้ประโยชน์ (ตัน/วัน) | การนำไปกำจัด (ตัน/วัน) | Landfill (ตัน/วัน) | Compost (ตัน/วัน) | Incinerator (ตัน/วัน) | อื่น ๆ (ตัน/วัน) | จำนวน อปท. ที่ไม่มีการให้บริการ (แห่ง) | ปริมาณขยะที่เกิดขึ้นใน อปท. พื้นที่ไม่ให้บริการ | ปริมาณขยะที่ถูกนำไปใช้ประโยชน์ | ปริมาณขยะที่กำจัดไม่ถูกต้อง (ตัน/วัน) | ถูกนำไปใช้ประโยชน์ (5)+(9)+(17) | ปริมาณขยะสะสม (ตัน) |
| 43 | อบต.ยม | 4.22 | | | | | 0.00 | | – | 0.00 | – | – | – | – | – | 1 | 4.22 | 1.00 | 3.22 | 1.00 | – |
| 44 | อบต.ศรีภูมิ | 6.03 | 1 | 6.03 | 2.00 | 2.23 | 1.80 | 2.00 | – | 0.00 | – | – | – | – | – | | | | | 2.23 | 4.03 |
| 45 | อบต.ริม | 3.75 | | | | | 0.00 | | – | 0.00 | – | – | – | – | – | 1 | 3.75 | 0.50 | 3.25 | 0.50 | – |
| 46 | อบต.ผาทอง | 3.78 | | | | | 0.00 | | – | 0.00 | – | – | – | – | – | 1 | 3.78 | 0.50 | 3.28 | 0.50 | – |
| 47 | อบต.จอมพระ | 4.85 | 1 | 4.85 | 2.30 | 2.55 | 0.00 | 2.30 | – | 0.00 | – | – | – | – | – | | | | | 2.55 | 2.55 |
| 48 | อบต.ผาตอ | 4.94 | | | | | 0.00 | | – | 0.00 | – | – | – | – | – | 1 | 4.94 | 0.00 | 4.94 | 0.00 | – |
| 49 | อบต.แสนทอง | 3.80 | 1 | 3.80 | 3.50 | 0.30 | 0.00 | 3.50 | – | 0.00 | – | – | – | – | – | | | | | 0.30 | 0.30 |
| 50 | อบต.ตาลชุม | 5.84 | | | | | 0.00 | | – | 0.00 | – | – | – | – | – | 1 | 5.84 | 1.20 | 4.64 | 1.20 | – |
| 51 | อบต.ป่าคา | 4.62 | 1 | 4.62 | 3.00 | 1.32 | 0.30 | 3.00 | – | 0.00 | – | – | – | – | – | | | | | 1.32 | 1.62 |
| 52 | ทต.ทุ่งช้าง | 3.54 | 1 | 3.54 | 2.60 | 0.94 | 0.00 | 2.60 | – | 0.00 | – | – | | | | | | | | 0.94 | 0.94 |
| 53 | ทต.งอบ | 5.09 | | | | | 0.00 | | | 0.00 | | 0.00 | | | | 1 | 5.09 | 1.20 | 3.89 | 1.20 | – |
| 54 | อบต.ทุ่งช้าง | 2.83 | | | | | 0.00 | | – | 0.00 | – | – | – | – | – | 1 | 2.83 | 0.70 | 2.13 | 0.70 | – |
| 55 | อบต.และ | 3.24 | 1 | 3.24 | 1.20 | 0.77 | 1.27 | 1.20 | – | 0.00 | – | – | – | – | – | | | | | 0.77 | – |
| 56 | อบต.ปอน | 2.52 | | | | | 0.00 | | – | 0.00 | – | – | – | – | – | 1 | 2.52 | 0.60 | 1.92 | 0.60 | 295.50 |
| 57 | ทต.นาน้อย | 2.69 | 1 | 2.69 | 2.50 | 0.10 | 0.09 | 2.50 | | 0.00 | | 0.00 | – | – | – | | | | | 0.10 | 2,700.00 |
| 58 | ทต.ศรีษะเกษ | 7.43 | | | | | 0.00 | | – | 0.00 | – | – | – | – | – | 1 | 7.43 | 1.40 | 6.03 | 1.40 | – |
| 59 | อบต.นาน้อย | 2.54 | | | | | 0.00 | | – | 0.00 | – | – | – | – | – | 1 | 2.54 | 0.70 | 1.84 | 0.70 | – |
| 60 | อบต.สันทะ | 5.66 | | | | | 0.00 | | – | 0.00 | – | – | – | – | – | 1 | 5.66 | 1.35 | 4.31 | 1.35 | – |
| 61 | อบต.บัวใหญ่ | 3.66 | | | | | 0.00 | | – | 0.00 | – | – | – | – | – | 1 | 3.66 | 0.80 | 2.86 | 0.80 | – |
| 62 | อบต.สถาน | 4.85 | 1 | 4.85 | 4.00 | 0.85 | 0.00 | 4.00 | – | 0.00 | – | – | – | – | – | | | | | 0.85 | 0.85 |
| 63 | อบต.น้ำตก | 2.32 | | | | | 0.00 | | – | 0.00 | – | – | – | – | – | 1 | 2.32 | 0.55 | 1.77 | 0.55 | – |
| 64 | อบต.เชียงของ | 1.90 | | | | | 0.00 | | – | 0.00 | – | – | – | – | – | 1 | 1.90 | 0.45 | 1.45 | 0.45 | – |
| 65 | ทต.บ่อแก้ว | 4.71 | | | | | 0.00 | | – | 0.00 | – | – | – | – | – | 1 | 4.71 | 1.00 | 3.71 | 1.00 | – |
| 66 | อบต.นาทะนุง | 4.50 | | | | | 0.00 | | – | 0.00 | – | – | – | – | – | 1 | 4.50 | 1.08 | 3.42 | 1.08 | – |
| 67 | อบต.ปึงหลวง | 2.81 | | | | | 0.00 | | – | 0.00 | – | – | – | – | – | 1 | 2.81 | 0.68 | 2.13 | 0.68 | – |
| 68 | อบต.เมืองลี | 1.84 | | | | | 0.00 | | – | 0.00 | – | – | – | – | – | 1 | 1.84 | 0.40 | 1.44 | 0.40 | – |
| 69 | ทต.ปัว | 11.05 | 1 | 11.05 | 7.80 | 3.25 | 0.00 | 7.80 | – | 0.00 | – | – | – | – | – | | | 0.00 | | 3.25 | – |
| 70 | ทต.ศิลาแลง | 4.04 | | | | | 0.00 | | – | 0.00 | – | – | – | – | – | 1 | 4.04 | 0.80 | 3.24 | 0.80 | – |
| 71 | อบต.แงง | 4.42 | | | | | 0.00 | | – | 0.00 | – | – | – | – | – | 1 | 4.42 | 1.00 | 3.42 | 1.00 | – |
| 72 | อบต.เจดีย์ชัย | 6.29 | | | | | 0.00 | | – | 0.00 | – | – | – | – | – | 1 | 6.29 | 1.60 | 4.69 | 1.60 | – |
| 73 | อบต.สกาด | 2.68 | 1 | 2.68 | 1.71 | 0.97 | 0.00 | 1.71 | – | 0.00 | – | – | – | – | – | | | | | 0.97 | 0.97 |
| 74 | อบต.สถาน | 4.80 | | | | | 0.00 | | – | 0.00 | – | – | – | – | – | 1 | 4.80 | 1.15 | 3.65 | 1.15 | – |
| 75 | อบต.ภูคา | 4.43 | | | | | 0.00 | | | 0.00 | | 0.00 | | | | 1 | 4.43 | 1.05 | 3.38 | 1.05 | – |
| 76 | อบต.อวน | 4.56 | | | | | 0.00 | | – | 0.00 | – | – | – | – | – | 1 | 4.56 | 1.10 | 3.46 | 1.10 | – |
| 77 | อบต.ป่ากลาง | 7.37 | 1 | 7.37 | 5.00 | 2.37 | 0.00 | 5.00 | – | 0.00 | – | – | – | – | – | | | | | 2.37 | 2.37 |
| 78 | อบต.ศิลาเพชร | 4.20 | | | | | 0.00 | | – | 0.00 | – | – | – | – | – | 1 | 4.20 | 1.00 | 3.20 | 1.00 | – |
| 79 | อบต.ไชยวัฒนา | 3.25 | | | | | 0.00 | | – | 0.00 | – | – | – | – | – | 1 | 3.25 | 0.77 | 2.48 | 0.77 | – |
| 80 | อบต.วรนคร | 3.43 | | | | | 0.00 | | – | 0.00 | – | – | – | – | – | 1 | 3.43 | 0.20 | 3.23 | 0.20 | – |
| 81 | ทต.ยอด | 2.94 | | | | | 0.00 | | – | 0.00 | – | – | – | – | – | 1 | 2.94 | 0.60 | 2.34 | 0.60 | – |
| 82 | อบต.นาไร่หลวง | 5.45 | 1 | 5.45 | 5.00 | 0.45 | 0.00 | 5.00 | – | 0.00 | – | – | – | – | – | | | | | 0.45 | 0.45 |
| 83 | อบต.ชนแดน | 2.94 | 1 | 2.94 | 1.00 | 0.30 | 1.64 | 1.00 | – | 0.00 | – | – | – | – | – | | | | | 0.30 | 1.94 |
| 84 | อบต.น้ำแก่น | 4.04 | | | | | 0.00 | | – | 0.00 | – | – | – | – | – | 1 | 4.04 | 1.00 | 3.04 | 1.00 | – |
| 85 | อบต.ม่วงตึ๊ด | 3.87 | 1 | 3.87 | 1.50 | 2.37 | 0.00 | 1.50 | – | 0.00 | – | – | – | – | – | | | | | 2.37 | 2.37 |

| | | 1 | 2 | 3 | 4 | 5 | 6 | 7 | 8 | 9 | 10 | 11 | 12 | 13 | 14 | 15 | 16 | 17 | 18 | 19 | 20 |
|---|---|---|---|---|---|---|---|---|---|---|---|---|---|---|---|---|---|---|---|---|---|
| | | | พื้นที่ที่มีการให้บริการ | | | | | | | | | | | | | พื้นที่ที่ไม่มีการให้บริการ | | | | ปริมาณขยะที่ | |
| ที่ | ชื่อ อปท. | ปริมาณขยะที่เกิดขึ้น 58 (ตัน/วัน) | จำนวน อปท. ที่มีการให้บริการ | ปริมาณขยะที่เกิดขึ้นใน อปท. พื้นที่ให้บริการ (ตัน/วัน) | ปริมาณขยะที่เก็บขนไปกำจัด (ตัน/วัน) | ปริมาณขยะที่ถูกนำไปใช้ประโยชน์ (ตัน/วัน) | ปริมาณขยะที่ไม่มีการให้บริการ (ตัน/วัน) | ปริมาณขยะที่กำจัดไม่ถูกต้อง (ตัน/วัน) | ปริมาณขยะที่กำจัดถูกต้อง (ตัน/วัน) | การนำไปใช้ประโยชน์ (ตัน/วัน) | การนำไปกำจัด (ตัน/วัน) | Landfill (ตัน/วัน) | Compost (ตัน/วัน) | Incinerator (ตัน/วัน) | อื่น ๆ (ตัน/วัน) | จำนวน อปท. ที่ไม่มีการให้บริการ (แห่ง) | ปริมาณขยะที่เกิดขึ้นใน อปท. พื้นที่ไม่ให้บริการ | ปริมาณขยะที่ถูกนำไปใช้ประโยชน์ | ปริมาณขยะที่กำจัดไม่ถูกต้อง (ตัน/วัน) | ถูกนำไปใช้ประโยชน์ (5)+(9)+(17) | ปริมาณขยะสะสม (ตัน) |
| 86 | อบต.ท่าน้าว | 3.05 | 1 | 3.05 | 1.25 | 0.35 | 1.45 | 1.25 | – | 0.00 | – | – | – | – | – | | | | | 0.35 | 1.80 |
| 87 | อบต.ฝายแก้ว | 10.49 | 1 | 10.49 | 2.50 | 5.99 | 2.00 | 2.50 | – | 0.00 | – | – | – | – | – | | | | | 5.99 | 7.99 |
| 88 | อบต.นาปัง | 3.08 | | | | | 0.00 | | – | 0.00 | – | – | – | – | – | 1 | 3.08 | 0.62 | 2.46 | 0.62 | – |
| 89 | อบต.เมืองจัง | 5.44 | | | | | 0.00 | | – | 0.00 | – | – | – | – | – | 1 | 5.44 | 1.10 | 4.34 | 1.10 | – |
| 90 | อบต.น้ำเกี๋ยน | 2.58 | | | | | 0.00 | | – | 0.00 | – | – | – | – | – | 1 | 2.58 | 0.50 | 2.08 | 0.50 | – |
| 91 | อบต.ป่าคาหลวง | 2.50 | | | | | 0.00 | | – | 0.00 | – | – | – | – | – | 1 | 2.50 | 1.20 | 1.30 | 1.20 | – |
| 92 | อบต.สวด | 2.70 | | | | | 0.00 | | – | 0.00 | – | – | – | – | – | 1 | 2.70 | 0.60 | 2.10 | 0.60 | – |
| 93 | อบต.บ้านพี้ | 2.27 | 1 | 2.27 | 1.20 | 1.07 | 0.00 | 1.20 | – | 0.00 | – | – | – | – | – | | | | | 1.07 | 1.07 |
| 94 | อบต.บ้านฟ้า | 3.32 | | | | | | | – | 0.00 | – | – | – | – | – | 1 | 3.32 | 0.80 | 2.52 | 0.80 | – |
| 95 | อบต.ป่าแลวหลวง | 4.00 | | | | | | | – | 0.00 | – | – | – | – | – | 1 | 4.00 | 2.01 | 1.99 | 2.01 | – |
| 96 | อบต.ตู่พงษ์ | 4.58 | 1 | 4.58 | 1.00 | 1.00 | 2.58 | 1.00 | – | 0.00 | – | – | – | – | – | | | | | 1.00 | 225.00 |
| 97 | อบต.พงษ์ | 5.83 | | | | | | | – | 0.00 | – | – | – | – | – | 1 | 5.83 | 1.30 | 4.53 | 1.30 | – |
| 98 | ทต.บ่อเกลือใต้ | 5.15 | | | | | | | – | 0.00 | – | – | – | – | – | 1 | 5.15 | 1.10 | 4.05 | 1.10 | – |
| 99 | อบต.บ่อเกลือเหนือ | 2.91 | | | | | | | – | 0.00 | – | – | – | – | – | 1 | 2.91 | 0.70 | 2.21 | 0.70 | – |
| 100 | อบต.ภูฟ้า | 2.94 | | | | | | | – | 0.00 | – | – | – | – | – | 1 | 2.94 | 0.70 | 2.24 | 0.70 | – |
| 101 | อบต.ดงพญา | 3.08 | | | | | | | – | 0.00 | – | – | – | – | – | 1 | 3.08 | 0.70 | 2.38 | 0.70 | – |
| 102 | อบต.ขุนน่าน | 6.10 | | | | | | | – | 0.00 | – | – | – | – | – | 1 | 6.10 | 1.40 | 4.70 | 1.40 | – |
| 103 | อบต.ห้วยโก๋น | 2.66 | | | | | | | – | 0.00 | – | – | – | – | – | 1 | 2.66 | 0.70 | 1.96 | 0.70 | – |
| | รวม (ตัน/วัน) | 452.98 | 33.00 | 185.23 | 108.16 | 53.92 | 23.15 | 67.96 | 40.20 | – | 40.20 | 40.20 | – | – | – | 70.00 | 267.75 | 69.27 | 198.48 | 134.15 | 10,475.00 |
| | รวม (ตัน/ปี) | 165,337.70 | 33.00 | 67,608.95 | 39,478.40 | 19,680.80 | 8,449.75 | 24,805.40 | 14,673.00 | – | 14,673.00 | 14,673.00 | – | – | – | 70.00 | 97,728.75 | 25,283.55 | 72,445.20 | 48,964.75 | 10,475.00 |

| | | 1 | 2 | 3 | 4 | 5 | 6 | 7 | 8 | 9 | 10 | 11 | 12 | 13 | 14 | 15 | 16 | 17 | 18 | 19 | 20 |
|---|---|---|---|---|---|---|---|---|---|---|---|---|---|---|---|---|---|---|---|---|---|
| | | | พื้นที่ที่มีการให้บริการ | | | | | | | | | | | | | พื้นที่ที่ไม่มีการให้บริการ | | | | ปริมาณขยะที่ | |
| ที่ | ชื่อ อปท. | ปริมาณขยะที่เกิดขึ้น 58 (ตัน/วัน) | จำนวน อปท. ที่มีการให้บริการ | ปริมาณขยะที่เกิดขึ้นใน อปท. พื้นที่ให้บริการ (ตัน/วัน) | ปริมาณขยะที่เก็บขนไปกำจัด (ตัน/วัน) | ปริมาณขยะที่ถูกนำไปใช้ประโยชน์ (ตัน/วัน) | ปริมาณขยะที่ไม่มีการให้บริการ (ตัน/วัน) | ปริมาณขยะที่กำจัดไม่ถูกต้อง (ตัน/วัน) | ปริมาณขยะที่กำจัดถูกต้อง (ตัน/วัน) | การนำไปใช้ประโยชน์ (ตัน/วัน) | การนำไปกำจัด (ตัน/วัน) | Landfill (ตัน/วัน) | Compost (ตัน/วัน) | Incinerator (ตัน/วัน) | อื่น ๆ (ตัน/วัน) | จำนวน อปท. ที่ไม่มีการให้บริการ (แห่ง) | ปริมาณขยะที่เกิดขึ้นใน อปท. พื้นที่ไม่ให้บริการ | ปริมาณขยะที่ถูกนำไปใช้ประโยชน์ | ปริมาณขยะที่กำจัดไม่ถูกต้อง (ตัน/วัน) | ถูกนำไปใช้ประโยชน์ (5)+(9)+(17) | ปริมาณขยะสะสม (ตัน) |

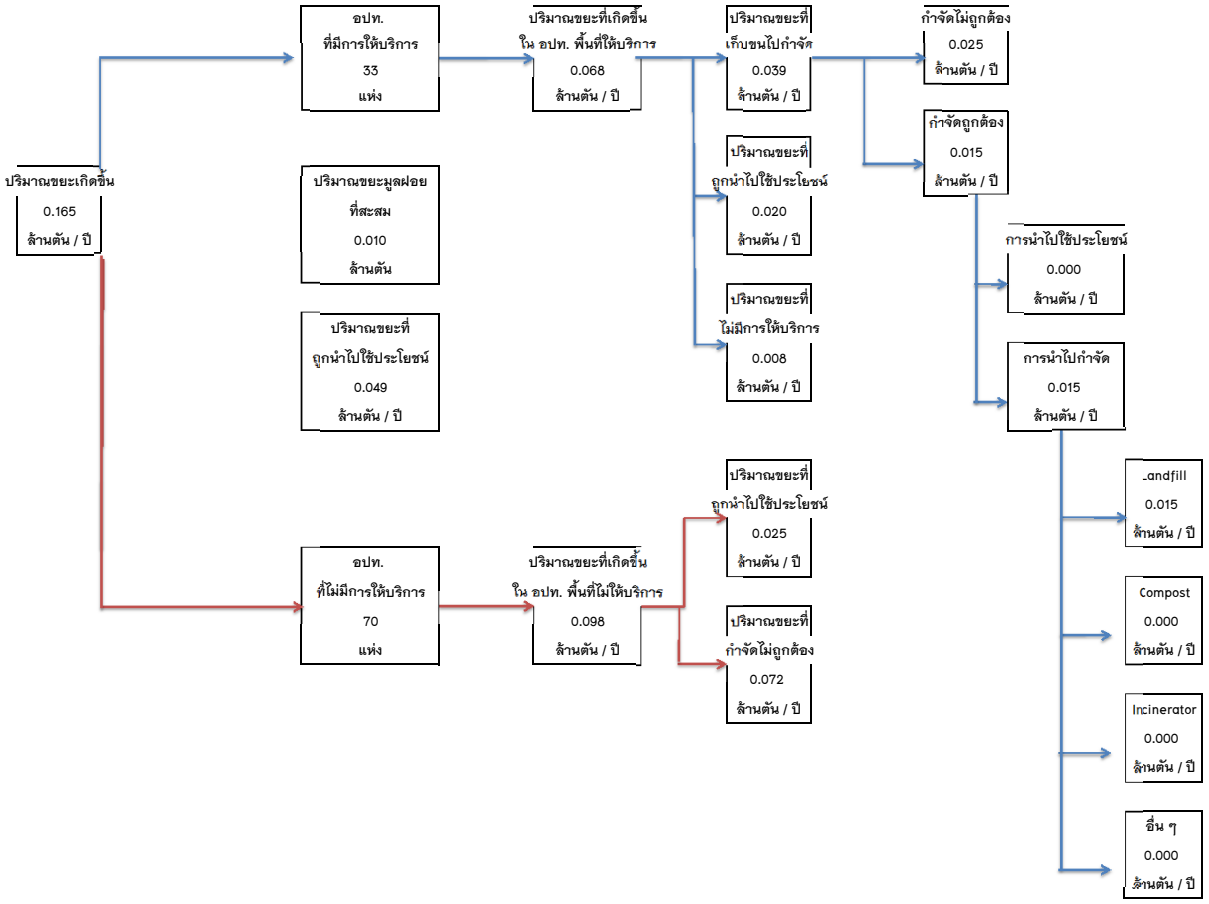


น่าน
สสภ. 3

ข้อมูลปริมาณขยะมูลฝอย จ.อุตรดิตถ์ สสภ. 3 ปี 2558

| | | 1 | 2 | 3 | 4 | 5 | 6 | 7 | 8 | 9 | 10 | 11 | 12 | 13 | 14 | 15 | 16 | 17 | 18 | 19 | 20 |
|---|---|---|---|---|---|---|---|---|---|---|---|---|---|---|---|---|---|---|---|---|---|
| ที่ | ชื่อ อปท. | ปริมาณขยะที่เกิดขึ้น 58 (ตัน/วัน) | พื้นที่ที่มีการให้บริการ | | | | | | | | | | | | | พื้นที่ที่ไม่มีการให้บริการ | | | | ปริมาณขยะที่ถูกนำไปใช้ประโยชน์ (5)+(9)+(17) (ตัน/วัน) | ปริมาณขยะสะสม (ตัน) |
| | | | จำนวน อปท. ที่มีการให้บริการ (แห่ง) | ปริมาณขยะที่เกิดขึ้นใน อปท. พื้นที่ให้บริการ (ตัน/วัน) | ปริมาณขยะที่เก็บขนไปกำจัด (ตัน/วัน) | ปริมาณขยะที่ถูกนำไปใช้ประโยชน์ (ตัน/วัน) | ปริมาณขยะที่ไม่มีการให้บริการ (ตัน/วัน) | ปริมาณขยะที่กำจัดไม่ถูกต้อง (ตัน/วัน) | ปริมาณขยะที่กำจัดถูกต้อง (ตัน/วัน) | การนำไปใช้ประโยชน์ (ตัน/วัน) | การนำไปกำจัด (ตัน/วัน) | Landfill (ตัน/วัน) | Compost (ตัน/วัน) | Incinerator (ตัน/วัน) | อื่น ๆ (ตัน/วัน) | จำนวน อปท. ที่ไม่มีการให้บริการ (แห่ง) | ปริมาณขยะที่เกิดขึ้นใน อปท. พื้นที่ไม่ให้บริการ (ตัน/วัน) | ปริมาณขยะที่ถูกนำไปใช้ประโยชน์ (ตัน/วัน) | ปริมาณขยะที่กำจัดไม่ถูกต้อง (ตัน/วัน) | | |
| 1 | ทม.อุตรดิตถ์ | 40.00 | 1 | 40.00 | 35.00 | 5.00 | 0.00 | – | 35.00 | 0.00 | 35.00 | 35.00 | | – | | – | | | – | 5.00 | |
| 2 | ทต.ตุ้งตะเภา | 9.07 | 1 | 9.07 | 2.50 | 6.57 | 0.00 | | 2.50 | 0.00 | 2.50 | 2.50 | | – | | – | | | – | 6.57 | |
| 3 | ทต.น้ำริด | 7.17 | 1 | 7.17 | 5.00 | 1.08 | 1.09 | 5.00 | – | 0.00 | – | – | | – | | – | | | – | 1.08 | |
| 4 | ทต.หาดกรวด | 7.88 | – | | – | | – | – | – | 0.00 | – | – | | – | | 1 | 7.88 | 1.1 | 6.78 | 1.10 | |
| 5 | ทต.ท่าเสา | 14.04 | 1 | 14.04 | 11.00 | 3.04 | 0.00 | 11.00 | – | 0.00 | – | – | | – | | | | | 0.00 | 3.04 | |
| 6 | ทต.บ้านด่านนาขาม | 4.06 | 1 | 4.06 | 3.50 | 0.04 | 0.52 | 3.50 | – | 0.00 | – | – | | – | | | | | 0.00 | 0.04 | |
| 7 | ทต.วังกระพี้ | 10.29 | 1 | 10.29 | 8.00 | 2.29 | 0.00 | 8.00 | – | 0.00 | – | – | | – | | | | | 0.00 | 2.29 | |
| 8 | ทต.บ้านเกาะ | 9.27 | 1 | 9.27 | 5.27 | 0.92 | 3.08 | | 5.27 | 0.00 | 5.27 | 5.27 | | – | | | | | 0.00 | 0.92 | |
| 9 | ทต.ผาจุก | 8.54 | 1 | 8.54 | 3.45 | 5.09 | 0.00 | | 3.45 | 0.00 | 3.45 | 3.45 | | – | – | | | | 0.00 | 5.09 | |
| 10 | ทต.ป่าเซ่า | 7.69 | 1 | 7.69 | 4.50 | 3.19 | 0.00 | 4.50 | – | 0.00 | – | – | – | – | – | | | | 0.00 | 3.19 | |
| 11 | ทต.งิ้วงาม | 9.27 | 1 | 9.27 | 3.58 | 5.69 | 0.00 | | 3.58 | 0.00 | 3.58 | 3.58 | | – | | | | | 0.00 | 5.69 | |
| 12 | อบต.ขุนฝาง | 3.56 | – | | – | | – | – | – | 0.00 | – | – | – | – | | 1 | 3.56 | 0.43 | 3.13 | 0.43 | |
| 13 | อบต.ถ้ำฉลอง | 2.55 | – | | – | | – | – | – | 0.00 | – | – | – | – | | 1 | 2.55 | 0.31 | 2.24 | 0.31 | |
| 14 | อบต.บ้านด่าน | 4.56 | – | | – | | – | – | – | 0.00 | – | – | – | – | | 1 | 4.56 | 0.56 | 4.00 | 0.56 | |
| 15 | อบต.บ้านด่านนาขาม | 5.69 | – | | – | | – | – | – | 0.00 | – | – | – | – | | 1 | 5.69 | 0.68 | 5.01 | 0.68 | |
| 16 | อบต.วังดิน | 4.30 | – | | – | | – | – | – | 0.00 | – | – | – | – | | 1 | 4.30 | 0.52 | 3.78 | 0.52 | |
| 17 | อบต.แสนตอ | 5.00 | 1 | 5.00 | 4.00 | 1.00 | 0.00 | 4.00 | – | 0.00 | – | – | | – | | | | | 0.00 | 1.00 | |
| 18 | อบต.หาดงิ้ว | 4.39 | – | | – | | – | – | – | 0.00 | – | – | – | – | | 1 | 4.39 | 0.54 | 3.85 | 0.54 | |
| 19 | ทต.ตรอน | 2.50 | 1.00 | 2.50 | 1.20 | 0.18 | 1.12 | | 1.20 | 0.00 | 1.20 | 1.20 | | – | | | | | 0.00 | 0.18 | |
| 20 | ทต.บ้านแก่ง | 3.50 | 1 | 3.50 | 3.00 | 0.50 | 0.00 | 3.00 | – | 0.00 | – | – | | – | | | | | 0.00 | 0.50 | |
| 21 | อบต.ข่อยสูง | 3.91 | – | | – | | – | – | – | 0.00 | – | – | – | – | | 1 | 3.91 | 0.47 | 3.44 | 0.47 | |
| 22 | อบต.น้ำอ่าง | 7.17 | 1 | 7.17 | 2.06 | 5.11 | 0.00 | 2.06 | – | 0.00 | – | – | – | – | – | | | | 0.00 | 5.11 | |
| 23 | อบต.บ้านแก่ง | 4.67 | 1 | 4.67 | 3.00 | 1.67 | 0.00 | 3.00 | – | 0.00 | – | – | – | – | – | | | | 0.00 | 1.67 | |
| 24 | อบต.วังแดง | 8.38 | 1.00 | 8.38 | 1.50 | 2.48 | 4.40 | | 1.50 | 0.00 | 1.50 | 1.50 | | – | | | | | 0.00 | 2.48 | |
| 25 | อบต.หาดสองแคว | 3.81 | – | | – | | – | – | – | 0.00 | – | – | – | – | | 1 | 3.81 | 0.46 | 3.35 | 0.46 | |
| 26 | ทต.ทองแสนขัน | 6.00 | 1 | 6.00 | 5.00 | 0.25 | 0.75 | 5.00 | – | 0.00 | – | – | | – | | | | | 0.00 | 0.25 | |
| 27 | อบต.น้ำพี้ | 5.09 | 1 | 5.09 | 3.00 | 2.09 | 0.00 | 3.00 | – | 0.00 | – | – | | – | | | | | 0.00 | 2.09 | |
| 28 | อบต.บ่อทอง | 6.75 | 1 | 6.75 | 3.00 | 3.75 | 0.00 | 3.00 | – | 0.00 | – | – | – | – | – | | | | 0.00 | 3.75 | |
| 29 | อบต.ป่าคาย | 6.50 | 1 | 6.50 | 1.20 | 5.30 | 0.00 | 1.20 | – | 0.00 | – | – | – | – | – | | | | 0.00 | 5.30 | |
| 30 | อบต.ผักขวง | 8.14 | – | | – | | – | – | – | 0.00 | – | – | – | – | | 1 | 8.14 | 0.98 | 7.16 | 0.98 | |
| 31 | ทต.ท่าปลา | 2.52 | 1 | 2.52 | 2.00 | 0.25 | 0.27 | 2.00 | – | 0.00 | – | – | | – | | | | | 0.00 | 0.25 | |
| 32 | ทต.ร่วมจิต | 7.50 | 1 | 7.50 | 6.00 | 1.50 | 0.00 | | 6.00 | 0.00 | 6.00 | 6.00 | | – | – | | | | 0.00 | 1.50 | |
| 33 | ทต.จริม | 8.81 | – | | – | | – | – | – | 0.00 | – | – | – | – | | 1 | 8.81 | 1.3 | 7.51 | 1.30 | |
| 34 | อบต.ท่าปลา | 5.55 | – | | – | | – | – | – | 0.00 | – | – | – | – | | 1 | 5.55 | 0.64 | 4.91 | 0.64 | |
| 35 | อบต.ท่าแฝก | 4.03 | 1 | 4.03 | 1.20 | 2.83 | 0.00 | 1.20 | – | 0.00 | – | – | – | – | – | | | | 0.00 | 2.83 | |
| 36 | อบต.นางพญา | 2.40 | – | | – | | – | – | – | 0.00 | – | – | – | – | | 1 | 2.40 | 0.30 | 2.10 | 0.30 | |

| | | 1 | 2 | 3 | 4 | 5 | 6 | 7 | 8 | 9 | 10 | 11 | 12 | 13 | 14 | 15 | 16 | 17 | 18 | 19 | 20 |
|---|---|---|---|---|---|---|---|---|---|---|---|---|---|---|---|---|---|---|---|---|---|
| ที่ | ชื่อ อปท. | ปริมาณขยะที่เกิดขึ้น 58 (ตัน/วัน) | พื้นที่ที่มีการให้บริการ | | | | | | | | | | | | | พื้นที่ที่ไม่มีการให้บริการ | | | | ปริมาณขยะที่ถูกนำไปใช้ประโยชน์ (5)+(9)+(17) (ตัน/วัน) | ปริมาณขยะสะสม (ตัน) |
| | | | จำนวน อปท. ที่มีการให้บริการ (แห่ง) | ปริมาณขยะที่เกิดขึ้นใน อปท. พื้นที่ให้บริการ (ตัน/วัน) | ปริมาณขยะที่เก็บขนไปกำจัด (ตัน/วัน) | ปริมาณขยะที่ถูกนำไปใช้ประโยชน์ (ตัน/วัน) | ปริมาณขยะที่ไม่มีการให้บริการ (ตัน/วัน) | ปริมาณขยะที่กำจัดไม่ถูกต้อง (ตัน/วัน) | ปริมาณขยะที่กำจัดถูกต้อง (ตัน/วัน) | การนำไปใช้ประโยชน์ (ตัน/วัน) | การนำไปกำจัด (ตัน/วัน) | Landfill (ตัน/วัน) | Compost (ตัน/วัน) | Incinerator (ตัน/วัน) | อื่น ๆ (ตัน/วัน) | จำนวน อปท. ที่ไม่มีการให้บริการ (แห่ง) | ปริมาณขยะที่เกิดขึ้นใน อปท. พื้นที่ไม่ให้บริการ (ตัน/วัน) | ปริมาณขยะที่ถูกนำไปใช้ประโยชน์ (ตัน/วัน) | ปริมาณขยะที่กำจัดไม่ถูกต้อง (ตัน/วัน) | | |
| 37 | อบต.น้ำหมัน | 6.53 | – | | – | | – | – | – | 0.00 | – | – | – | – | | 1 | 6.53 | 0.78 | 5.75 | 0.78 | |
| 38 | อบต.ผาเลือด | 6.14 | – | | – | | – | – | – | 0.00 | – | – | – | – | | 1 | 6.14 | 0.74 | 5.40 | 0.74 | |
| 39 | อบต.ร่วมจิต | 1.90 | – | | – | | – | – | – | 0.00 | – | – | – | – | | 1 | 1.90 | 0.23 | 1.67 | 0.23 | |
| 40 | อบต.หาดล้า | 4.27 | – | | – | | – | – | – | 0.00 | – | – | – | – | | 1 | 4.27 | 0.50 | 3.77 | 0.50 | |
| 41 | ทต.น้ำปาด | 12.00 | 1 | 12.00 | 10.00 | 2.00 | 0.00 | 10.00 | – | 0.00 | – | – | – | – | – | | | | 0.00 | 2.00 | |
| 42 | อบต.เด่นเหล็ก | 3.85 | 1 | 3.85 | 1.00 | 1.90 | 0.95 | 1.00 | – | 0.00 | – | – | | – | | | | | 0.00 | 1.90 | |
| 43 | อบต.น้ำไคร้ | 5.43 | 1 | 5.43 | 2.00 | 3.43 | 0.00 | 2.00 | – | 0.00 | – | – | | – | | | | | 0.00 | 3.43 | |
| 44 | อบต.น้ำไผ่ | 3.63 | – | | – | | – | – | – | 0.00 | – | – | – | – | | 1 | 3.63 | 0.40 | 3.23 | 0.40 | |
| 45 | อบต.บ้านฝาย | 6.39 | 1 | 6.39 | 5.00 | 1.39 | 0.00 | 5.00 | – | 0.00 | – | – | – | – | – | | | | 0.00 | 1.39 | |
| 46 | อบต.แสนตอ | 11.00 | 1 | 11.00 | 9.00 | 2.00 | 0.00 | 9.00 | – | 0.00 | – | – | | – | | | | | 0.00 | 2.00 | |
| 47 | อบต.ห้วยมุ่น | 2.63 | 1 | 2.63 | 2.50 | 0.10 | 0.03 | 2.50 | – | 0.00 | – | – | | – | | | | | 0.00 | 0.10 | |
| 48 | ทต.บ้านโคก | 13.50 | 1 | 13.50 | 8.00 | 5.50 | 0.00 | 8.00 | – | 0.00 | – | – | – | – | – | | | | 0.00 | 5.50 | |
| 49 | อบต.นาขุม | 2.98 | – | | – | | – | – | – | 0.00 | – | – | – | – | | 1 | 2.98 | 0.36 | 2.62 | 0.36 | |
| 50 | อบต.บ่อเบี้ย | 3.17 | – | | – | | – | – | – | 0.00 | – | – | – | – | | 1 | 3.17 | 0.38 | 2.79 | 0.38 | |
| 51 | อบต.ม่วงเจ็ดต้น | 4.50 | 1 | 4.50 | 3.80 | 0.00 | 0.70 | 3.80 | – | 0.00 | – | – | – | – | – | | | | 0.00 | 0.00 | |
| 52 | อบต.บ้านโคก | 1.00 | | | | 0.00 | | | | | | | | | | 1.00 | 1.00 | | 1.00 | | |
| 53 | ทต.ท่าสัก | 3.50 | 1.00 | 3.50 | 2.00 | 1.50 | 0.00 | – | 2.00 | 0.00 | 2.00 | – | – | 2.00 | | | | | 0.00 | 1.50 | |
| 54 | ทต.ในเมือง | 2.14 | 1 | 2.14 | 2.00 | 0.09 | 0.05 | 2.00 | – | 0.00 | – | – | | – | | | | | 0.00 | 0.09 | |
| 55 | อบต.คอรุม | 8.68 | 1 | 8.68 | 3.00 | 1.45 | 4.23 | | 3.00 | 0.00 | 3.00 | – | | 3.00 | | | | | 0.00 | 1.45 | |
| 56 | อบต.ท่ามะเฟือง | 5.29 | – | | – | | – | – | – | 0.00 | – | – | – | – | | 1 | 5.29 | 0.63 | 4.66 | 0.63 | |
| 57 | อบต.ท่าสัก | 5.28 | 1 | 5.28 | 1.00 | 4.28 | 0 | | 1.00 | 0.00 | 1.00 | 1.00 | | – | – | | | | 0.00 | 4.28 | |
| 58 | อบต.นายาง | 8.15 | – | | – | | – | – | – | 0.00 | – | – | – | – | | 1 | 8.15 | 0.98 | 7.17 | 0.98 | |
| 59 | อบต.นาอิน | 5.41 | – | | – | | – | – | – | 0.00 | – | – | – | – | | 1 | 5.41 | 0.7 | 4.71 | 0.70 | |
| 60 | อบต.ในเมือง | 6.35 | 1 | 6.35 | 1.00 | 1.57 | 3.78 | | 1.00 | 0.00 | 1.00 | – | | 1.00 | | | | | 0.00 | 1.57 | |
| 61 | อบต.บ้านโคน | 4.63 | – | | – | | – | – | – | 0.00 | – | – | – | – | | 1 | 4.63 | 0.6 | 4.03 | 0.60 | |
| 62 | อบต.บ้านตารา | 5.96 | – | | – | | – | – | – | 0.00 | – | – | – | – | | 1 | 5.96 | 0.70 | 5.26 | 0.70 | |
| 63 | อบต.บ้านหม้อ | 5.38 | 1 | 5.38 | 4.42 | 0.90 | 0.06 | 4.42 | – | 0.00 | – | – | | – | | | | | 0.00 | 0.90 | |
| 64 | อบต.พญาแมน | 5.68 | 1 | 5.68 | 1.96 | 3.72 | 0 | 1.96 | – | 0.00 | – | – | – | – | – | | | | 0.00 | 3.72 | |
| 65 | อบต.ไร่ร้อย | 6.18 | – | | – | | – | – | – | 0.00 | – | – | – | – | | 1 | 6.18 | 0.80 | 5.38 | 0.80 | |
| 66 | ทต.ฟากท่า | 1.00 | 1 | 1.00 | 1.00 | 0.00 | 0.00 | | 1.00 | 0.00 | 1.00 | – | – | 1.00 | – | | | | 0.00 | 0.00 | |
| 67 | อบต.บ้านเสี้ยว | 3.02 | 1 | 3.02 | 1.00 | 0.30 | 1.720 | 1.00 | – | 0.00 | – | – | | – | | | | | 0.00 | 0.30 | |
| 68 | อบต.ฟากท่า | 4.07 | 1 | 4.07 | 2.50 | 1.57 | 0 | 2.50 | – | 0.00 | – | – | | – | | | | | 0.00 | 1.57 | |
| 69 | อบต.สองคอน | 2.76 | 1 | 2.76 | 1.00 | 1.76 | 0 | 1.00 | – | 0.00 | – | – | | – | | | | | 0.00 | 1.76 | |
| 70 | อบต.สองห้อง | 2.78 | 1 | 2.78 | 1.00 | 0.14 | 1.64 | 1.00 | – | 0.00 | – | – | – | – | – | | | | 0.00 | 0.14 | |
| 71 | ทต.ทุ่งยั้ง | 10.20 | 1 | 10.20 | 5.00 | 2.00 | 3.20 | 5.00 | – | 0.00 | – | – | – | – | – | | | | 0.00 | 2.00 | |
| 72 | ทต.ศรีพนมมาศ | 3.13 | 1 | 3.13 | 3.00 | 0.10 | 0.03 | | 3.00 | 0.00 | 3.00 | – | | 3.00 | | | | | 0.00 | 0.10 | |
| 73 | ทต.หัวดง | 6.500 | 1 | 6.50 | 5.900 | 0.60 | 0.00 | – | 5.900 | 0.00 | 5.900 | 5.900 | | – | | | | | 0.00 | 0.60 | |

| | | 1 | 2 | 3 | 4 | 5 | 6 | 7 | 8 | 9 | 10 | 11 | 12 | 13 | 14 | 15 | 16 | 17 | 18 | 19 | 20 |
|---|---|---|---|---|---|---|---|---|---|---|---|---|---|---|---|---|---|---|---|---|---|
| ที่ | ชื่อ อปท. | ปริมาณขยะที่เกิดขึ้น 58 (ตัน/วัน) | พื้นที่ที่มีการให้บริการ | | | | | | | | | | | | | พื้นที่ที่ไม่มีการให้บริการ | | | | ปริมาณขยะที่ถูกนำไปใช้ประโยชน์ (5)+(9)+(17) (ตัน/วัน) | ปริมาณขยะสะสม (ตัน) |
| | | | จำนวน อปท. ที่มีการให้บริการ (แห่ง) | ปริมาณขยะที่เกิดขึ้นใน อปท. พื้นที่ให้บริการ (ตัน/วัน) | ปริมาณขยะที่เก็บขนไปกำจัด (ตัน/วัน) | ปริมาณขยะที่ถูกนำไปใช้ประโยชน์ (ตัน/วัน) | ปริมาณขยะที่ไม่มีการให้บริการ (ตัน/วัน) | ปริมาณขยะที่กำจัดไม่ถูกต้อง (ตัน/วัน) | ปริมาณขยะที่กำจัดถูกต้อง (ตัน/วัน) | การนำไปใช้ประโยชน์ (ตัน/วัน) | การนำไปกำจัด (ตัน/วัน) | Landfill (ตัน/วัน) | Compost (ตัน/วัน) | Incinerator (ตัน/วัน) | อื่น ๆ (ตัน/วัน) | จำนวน อปท. ที่ไม่มีการให้บริการ (แห่ง) | ปริมาณขยะที่เกิดขึ้นใน อปท. พื้นที่ไม่ให้บริการ (ตัน/วัน) | ปริมาณขยะที่ถูกนำไปใช้ประโยชน์ (ตัน/วัน) | ปริมาณขยะที่กำจัดไม่ถูกต้อง (ตัน/วัน) | | |
| 74 | ทต.พระเสด็จ | 4.38 | 1 | 4.38 | 1.00 | 3.38 | 0 | 1.00 | – | 0.00 | – | – | – | – | – | | | | 0.00 | 3.38 | |
| 75 | อบต.ชัยจุมพล | 7.98 | 1 | 7.98 | 4.00 | 3.98 | 0 | 4.00 | – | 0.00 | – | – | – | – | – | | | | 0.00 | 3.98 | |
| 76 | อบต.ด่านแม่คำมัน | 4.70 | – | | – | | – | – | – | 0.00 | – | – | – | – | | 1 | 4.70 | 0.60 | 4.10 | 0.60 | |
| 77 | อบต.นานกกก | 3.50 | 1 | 3.50 | 3.00 | 0.50 | 0.00 | – | 3.00 | 0.00 | 3.00 | 3.00 | | – | – | | | | 0.00 | 0.50 | |
| 78 | อบต.ไผ่ล้อม | 2.18 | – | | – | | – | – | – | 0.00 | – | – | – | – | | 1 | 2.18 | 0.28 | 1.90 | 0.28 | |
| 79 | อบต.ฝายหลวง | 8.85 | 1.00 | 8.85 | 7.00 | 1.85 | 0.00 | – | 7.00 | 0.00 | 7.00 | 7.00 | – | – | | | | | 0.00 | 1.85 | |
| 80 | อบต.แม่พูล | 3.28 | 1.00 | 3.28 | 1.50 | 1.78 | 0.00 | – | 1.50 | 0.00 | 1.50 | 1.50 | – | – | | | | | 0.00 | 1.78 | |
| | รวม (ตัน/วัน) | 484.44 | 51 | 346.77 | 211.54 | 107.61 | 27.62 | 124.64 | 86.90 | – | 86.90 | 76.90 | – | 10.00 | – | 29 | 137.67 | 16.97 | 120.70 | 128.69 | - |
| | รวม (ตัน/ปี) | 176,820.60 | 51 | 126,571.05 | 77,212.10 | 39,277.65 | 10,081.30 | 45,493.60 | 31,718.50 | – | 31,718.50 | 28,068.50 | – | 3,650.00 | – | 29 | 50,249.55 | 6,194.05 | 44,055.50 | 46,971.85 | 0 |

| | | 1 | 2 | 3 | 4 | 5 | 6 | 7 | 8 | 9 | 10 | 11 | 12 | 13 | 14 | 15 | 16 | 17 | 18 | 19 | 20 |
|---|---|---|---|---|---|---|---|---|---|---|---|---|---|---|---|---|---|---|---|---|---|
| ที่ | ชื่อ อปท. | ปริมาณขยะที่เกิดขึ้น 58 (ตัน/วัน) | พื้นที่ที่มีการให้บริการ | | | | | | | | | | | | | พื้นที่ที่ไม่มีการให้บริการ | | | | ปริมาณขยะที่ถูกนำไปใช้ประโยชน์ (5)+(9)+(17) (ตัน/วัน) | ปริมาณขยะสะสม (ตัน) |
| | | | จำนวน อปท. ที่มีการให้บริการ (แห่ง) | ปริมาณขยะที่เกิดขึ้นใน อปท. พื้นที่ให้บริการ (ตัน/วัน) | ปริมาณขยะที่เก็บขนไปกำจัด (ตัน/วัน) | ปริมาณขยะที่ถูกนำไปใช้ประโยชน์ (ตัน/วัน) | ปริมาณขยะที่ไม่มีการให้บริการ (ตัน/วัน) | ปริมาณขยะที่กำจัดไม่ถูกต้อง (ตัน/วัน) | ปริมาณขยะที่กำจัดถูกต้อง (ตัน/วัน) | การนำไปใช้ประโยชน์ (ตัน/วัน) | การนำไปกำจัด (ตัน/วัน) | Landfill (ตัน/วัน) | Compost (ตัน/วัน) | Incinerator (ตัน/วัน) | อื่น ๆ (ตัน/วัน) | จำนวน อปท. ที่ไม่มีการให้บริการ (แห่ง) | ปริมาณขยะที่เกิดขึ้นใน อปท. พื้นที่ไม่ให้บริการ (ตัน/วัน) | ปริมาณขยะที่ถูกนำไปใช้ประโยชน์ (ตัน/วัน) | ปริมาณขยะที่กำจัดไม่ถูกต้อง (ตัน/วัน) | | |

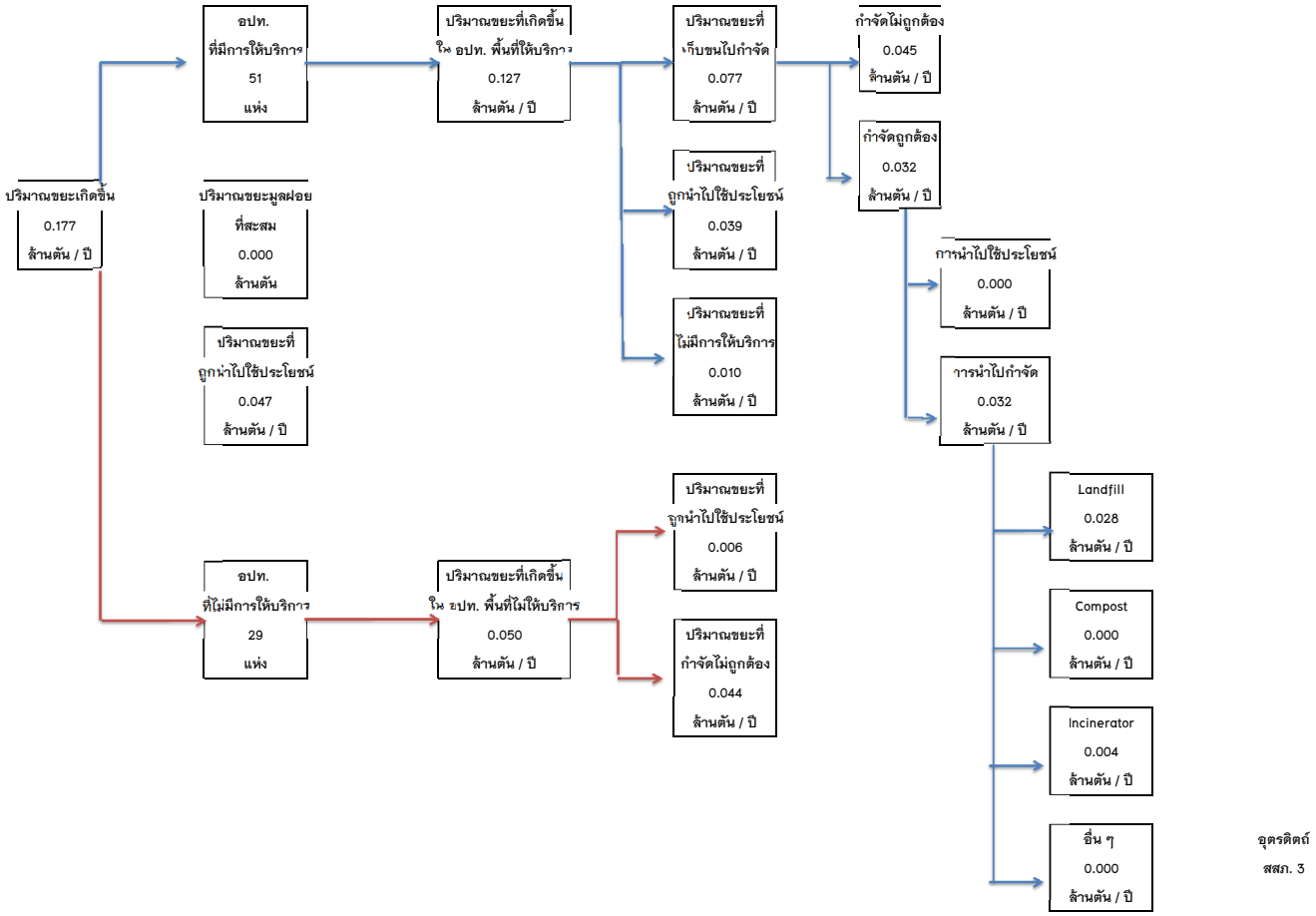

ข้อมูลปริมาณขยะมูลฝอย จ.พิจิตร สสภ. 3 ปี 2558

| | 1 | 2 | 3 | 4 | 5 | 6 | 7 | 8 | 9 | 10 | 11 | 12 | 13 | 14 | 15 | 16 | 17 | 18 | 19 | 20 |
|---|---|---|---|---|---|---|---|---|---|---|---|---|---|---|---|---|---|---|---|---|
| | | | พื้นที่ที่มีการให้บริการ | | | | | | | | | | | | พื้นที่ที่ไม่มีการให้บริการ | | | | | |
| ที่ | ชื่อ อปท. | ปริมาณขยะที่เกิดขึ้น (ตัน/วัน) | จำนวน อปท. ที่มีการให้บริการ (แห่ง) | ปริมาณขยะที่เกิดขึ้นใน อปท. พื้นที่ให้บริการ (ตัน/วัน) | ปริมาณขยะที่เก็บขนไปกำจัด (ตัน/วัน) | ปริมาณขยะที่ถูกนำไปใช้ประโยชน์ (ตัน/วัน) | ปริมาณขยะที่ไม่มีการให้บริการ (ตัน/วัน) | ปริมาณขยะที่กำจัดไม่ถูกต้อง (ตัน/วัน) | ปริมาณขยะที่กำจัดถูกต้อง (ตัน/วัน) | การนำไปใช้ประโยชน์ (ตัน/วัน) | การนำไปกำจัด (ตัน/วัน) | Landfill (ตัน/วัน) | Compost (ตัน/วัน) | Incinerator (ตัน/วัน) | อื่น ๆ (ตัน/วัน) | จำนวน อปท. ที่ไม่มีการให้บริการ (แห่ง) | ปริมาณขยะที่เกิดขึ้นใน อปท. พื้นที่ไม่ให้บริการ (ตัน/วัน) | ปริมาณขยะที่ถูกนำไปใช้ประโยชน์ (ตัน/วัน) | ปริมาณขยะที่กำจัดไม่ถูกต้อง (ตัน/วัน) | ปริมาณขยะที่ถูกนำไปใช้ประโยชน์ (5)+(9)+(17) (ตัน/วัน) | ปริมาณขยะสะสม (ตัน) |
| 1 | ทม.พิจิตร | 26.00 | 1 | 26.00 | 25.00 | 1.00 | 0.00 | | 25.00 | | 25.00 | 25.00 | | | | | | | | 1.00 | |
| 2 | ทต.ดงป่าคำ | 5.20 | 1 | 5.20 | 4.00 | 0.50 | 0.70 | 4.00 | | | | | | | | | | | | 0.50 | 49.50 |
| 3 | ทต.ท่าฬ่อ | 3.49 | 1 | 3.49 | 2.00 | 1.49 | 0.00 | 2.00 | | | | | | | | | | | | 1.49 | 120.00 |
| 4 | ทต.วังกรด | 3.32 | 1 | 3.32 | 2.00 | 1.32 | 0.00 | 2.00 | | | | | | | | | | | | 1.32 | 3,600.00 |
| 5 | ทต.หัวดง | 3.04 | 1 | 3.04 | 1.00 | 2.04 | 0.00 | 1.00 | | | | | | | | | | | | 2.04 | 270.00 |
| 6 | อบต.คลองคะเชน | 7.98 | 1 | 7.98 | 5.00 | 2.98 | 0.00 | 5.00 | | | | | | | | | | | | 2.98 | 2,218.50 |
| 7 | อบต.ฆะมัง | 5.67 | 1 | 5.67 | 2.50 | 2.17 | 1.00 | 2.50 | | | | | | | | | | | | 2.17 | |
| 8 | อบต.บ้านบุ่ง | 3.71 | - | | | | | | | | | | | | | 1 | 3.71 | 0.35 | 3.36 | 0.35 | |
| 9 | อบต.ป่ามะคาบ | 7.56 | 1 | 7.56 | 3.00 | 4.56 | 0.00 | 3.00 | | | | | | | | | | | 0.00 | 4.56 | |
| 10 | อบต.เมืองเก่า | 5.32 | 1 | 5.32 | 3.00 | 2.32 | 0.00 | 3.00 | | | | | | | | | | | 0.00 | 2.32 | |
| 11 | อบต.ย่านยาว | 5.37 | 1 | 5.37 | 2.50 | 0.87 | 2.00 | 2.50 | | | | | | | | | | | 0.00 | 0.87 | 210.00 |
| 12 | อบต.หัวดง | 3.15 | 1 | 3.15 | 1.50 | 1.26 | 0.39 | 1.50 | | | | | | | | | | | 0.00 | 1.26 | 60.00 |
| 13 | อบต.สายคำโห้ | 2.26 | _ | | | | | | | | | | | | | 1 | 2.26 | 0.23 | 2.03 | 0.23 | |
| 14 | อบต.โรงช้าง | 5.35 | 1 | 5.35 | 2.00 | 0.11 | 3.24 | 2.00 | | | | | | | | | | | 0.00 | 0.11 | 93.60 |
| 15 | อบต.ท่าฬ่อ | 1.79 | - | | | | | | | | | | | | | 1 | 1.79 | 0.10 | 1.69 | 0.10 | |
| 16 | อบต.ปากทาง | 5.44 | 1 | 5.44 | 4.00 | 1.44 | 0.00 | 4.00 | | | | | | | | | | | 0.00 | 1.44 | |
| 17 | อบต.ท่าหลวง | 5.87 | 1 | 5.87 | 3.50 | 1.17 | 1.20 | | 3.50 | | 3.50 | 3.50 | | | | | | | 0.00 | 1.17 | |
| 18 | อบต.ไผ่ขวาง | 3.31 | - | | | | | | | | | | | | | 1 | 3.31 | 0.23 | 3.08 | 0.23 | |
| 19 | อบต.ดงกลาง | 4.21 | - | | | | | | | | | | | | | 1 | 4.21 | 0.44 | 3.77 | 0.44 | |
| 20 | ทม.ตะพานหิน | 35.00 | 1 | 35.00 | 30.00 | 5.00 | 0.00 | | 30.00 | | 30.00 | 30.00 | | | | | | | 0.00 | 5.00 | |
| 21 | ทต.หนองพยอม | 7.03 | - | | | | | | | | | | | | | 1 | 7.03 | 1.50 | 5.53 | 1.50 | |
| 22 | อบต.งิ้วราย | 5.58 | 1 | 5.58 | 2.00 | 1.58 | 2.00 | 2.00 | | | | | | | | | | | 0.00 | 1.58 | |
| 23 | อบต.วังสำโรง | 5.30 | - | | | | | | | | | | | | | 1 | 5.30 | 0.60 | 4.70 | 0.60 | |
| 24 | อบต.วังหลุม | 6.29 | 1 | 6.29 | 1.00 | 1.29 | 4.00 | 1.00 | | | | | | | | | | | 0.00 | 1.29 | |
| 25 | อบต.หัวยเกตุ | 5.31 | - | | | | | | | | | | | | | 1 | 5.31 | 0.50 | 4.81 | 0.50 | |
| 26 | อบต.ทับหมัน | 3.82 | - | | | | | | | | | | | | | 1 | 3.82 | 0.40 | 3.42 | 0.40 | |
| 27 | อบต.ทุ่งโพธิ์ | 1.73 | - | | | | | | | | | | | | | 1 | 1.73 | 0.17 | 1.56 | 0.17 | |
| 28 | อบต.วังหว้า | 3.68 | - | | | | | | | | | | | | | 1 | 3.68 | 0.33 | 3.35 | 0.33 | |
| 29 | อบต.คลองคูณ | 3.70 | - | | | | | | | | | | | | | 1 | 3.70 | 0.40 | 3.30 | 0.40 | |
| 30 | อบต.ดงตะขบ | 3.03 | - | | | | | | | | | | | | | 1 | 3.03 | 0.38 | 2.65 | 0.38 | |
| 31 | อบต.ไผ่หลวง | 2.46 | - | | | | | | | | | | | | | 1 | 2.46 | 0.28 | 2.18 | 0.28 | |
| 32 | อบต.ไทรโรงโขน | 1.26 | | | | | | | | | | | | | | 1 | 1.26 | | 1.26 | | |
| 33 | ทม.บางมูลนาก | 10.07 | 1 | 10.07 | 5.20 | 4.00 | 0.87 | | 5.20 | | 5.20 | 5.20 | | | | | | | 0.00 | 4.00 | |
| 34 | ทต.บางไผ่ | 2.00 | 1 | 2.00 | 1.20 | 0.80 | 0.00 | | 1.20 | | 1.20 | 1.20 | | | | | | | 0.00 | 0.80 | |
| 35 | ทต.วังตะกู | 2.40 | 1 | 2.40 | 1.00 | 1.40 | 0.00 | 1.00 | | | | | | | | | | | 0.00 | 1.40 | 180.00 |
| 36 | ทต.เนินมะกอก | 7.10 | 1 | 7.10 | 3.00 | 4.10 | 0.00 | | 3.00 | | 3.00 | 3.00 | | | | | | | 0.00 | 4.10 | |
| 37 | ทต.หอไกร | 6.24 | 1 | 6.24 | 1.50 | 4.74 | 0.00 | | 1.50 | | 1.50 | 1.50 | | | | | | | 0.00 | 4.74 | |

| | | 1 | 2 | 3 | 4 | 5 | 6 | 7 | 8 | 9 | 10 | 11 | 12 | 13 | 14 | 15 | 16 | 17 | 18 | 19 | 20 |
|---|---|---|---|---|---|---|---|---|---|---|---|---|---|---|---|---|---|---|---|---|---|
| ที่ | ชื่อ อปท. | ปริมาณขยะที่เกิดขึ้น (ตัน/วัน) | พื้นที่ที่มีการให้บริการ | | | | | | | | | | | | | พื้นที่ที่ไม่มีการให้บริการ | | | | ปริมาณขยะที่ถูกนำไปใช้ประโยชน์ (5)+(9)+(17) (ตัน/วัน) | ปริมาณขยะสะสม (ตัน) |
| | | | จำนวน อปท. ที่มีการให้บริการ (แห่ง) | ปริมาณขยะที่เกิดขึ้นใน อปท. พื้นที่ให้บริการ (ตัน/วัน) | ปริมาณขยะที่เก็บขนไปกำจัด (ตัน/วัน) | ปริมาณขยะที่ถูกนำไปใช้ประโยชน์ (ตัน/วัน) | ปริมาณขยะที่ไม่มีการให้บริการ (ตัน/วัน) | ปริมาณขยะที่กำจัดไม่ถูกต้อง (ตัน/วัน) | ปริมาณขยะที่กำจัดถูกต้อง (ตัน/วัน) | การนำไปใช้ประโยชน์ (ตัน/วัน) | การนำไปกำจัด (ตัน/วัน) | Landfill (ตัน/วัน) | Compost (ตัน/วัน) | Incinerator (ตัน/วัน) | อื่น ๆ (ตัน/วัน) | จำนวน อปท. ที่ไม่มีการให้บริการ (แห่ง) | ปริมาณขยะที่เกิดขึ้นใน อปท. พื้นที่ไม่ให้บริการ (ตัน/วัน) | ปริมาณขยะที่ถูกนำไปใช้ประโยชน์ (ตัน/วัน) | ปริมาณขยะที่กำจัดไม่ถูกต้อง (ตัน/วัน) | | |
| 38 | อบต.วังสำโรง | 3.25 | 1 | 3.25 | 1.00 | 2.25 | 0.00 | | 1.00 | | 1.00 | 1.00 | | | | | | | 0.00 | 2.25 | |
| 39 | อบต.บางไผ่ | 4.86 | – | | | | | | | | | | | | | 1 | 4.86 | 0.35 | 4.51 | 0.35 | |
| 40 | อบต.ภูมิ | 1.99 | 0 | | | | | | | | | | | | | 1 | 1.99 | 0.34 | 1.65 | 0.34 | |
| 41 | อบต.ลำประดา | 2.39 | – | | | | | | | | | | | | | 1 | 2.39 | 0.28 | 2.11 | 0.28 | |
| 42 | อบต.วังกรด | 2.23 | – | | | | | | | | | | | | | 1 | 2.23 | 0.23 | 2.00 | 0.23 | |
| 43 | อบต.วังตะกู | 3.30 | – | | | | | | | | | | | | | 1 | 3.30 | 0.33 | 2.97 | 0.33 | |
| 44 | อบต.ห้วยเขน | 1.31 | | | | | | | | | | | | | | 1 | 1.31 | | 1.31 | | |
| 45 | ทต.ท่าเสา | 1.60 | 1 | 1.60 | 1.50 | 0.10 | 0.00 | 1.50 | | | | | | | | | | | 0.00 | 0.10 | 84.00 |
| 46 | ทต.โพทะเล | 2.85 | 1 | 2.85 | 2.20 | 0.65 | 0.00 | | 2.20 | | 2.20 | 2.20 | | | | | | | 0.00 | 0.65 | |
| 47 | ทต.บางคลาน | 3.49 | – | | | | | | | | | | | | | 1 | 3.49 | 0.60 | 2.89 | 0.60 | |
| 48 | ทต.ทุ่งน้อย | 3.75 | 1 | 3.75 | 1.20 | 0.55 | 2.00 | | 1.20 | | 1.20 | 1.20 | | | | | | | 0.00 | 0.55 | |
| 49 | อบต.โพทะเล | 4.29 | – | | | | | | | | | | | | | 1 | 4.29 | 0.50 | 3.79 | 0.50 | |
| 50 | อบต.ทะนง | 7.10 | 1 | 7.10 | 1.00 | 1.10 | 5.00 | | 1.00 | | 1.00 | 1.00 | | | | | | | 0.00 | 1.10 | |
| 51 | อบต.ท่าขมิ้น | 5.10 | – | | | | | | | | | | | | | 1 | 5.10 | 0.60 | 4.50 | 0.60 | |
| 52 | อบต.ท่าเสา | 4.67 | 0 | | | | | | | | | | | | | 1 | 4.67 | 0.48 | 4.19 | 0.48 | 38.40 |
| 53 | อบต.ท่านั่ง | 3.56 | – | | | | | | | | | | | | | 1 | 3.56 | 0.40 | 3.16 | 0.40 | |
| 54 | อบต.บ้านน้อย | 3.36 | – | | | | | | | | | | | | | 1 | 3.36 | 0.40 | 2.96 | 0.40 | |
| 55 | อบต.ท่าบัว | 6.44 | – | | | | | | | | | | | | | 1 | 6.44 | 0.68 | 5.76 | 0.68 | |
| 56 | อบต.วัดขวาง | 4.93 | – | | | | | | | | | | | | | 1 | 4.93 | 0.50 | 4.43 | 0.50 | |
| 57 | อบต.ท้ายน้ำ | 5.26 | – | | | | | | | | | | | | | 1 | 5.26 | 0.57 | 4.69 | 0.57 | |
| 58 | ทต.โพธิ์ประทับช้ | 10.03 | 1 | 10.03 | 2.00 | 6.03 | 2.00 | 2.00 | | | | | | | | | | | 0.00 | 6.03 | |
| 59 | ทต.ไผ่รอบ | 7.92 | – | | | | | | | | | | | | | 1 | 7.92 | 1.30 | 6.62 | 1.30 | |
| 60 | อบต.ทุ่งใหญ่ | 7.02 | 0 | | | | | | | | | | | | | 1 | 7.02 | 0.80 | 6.22 | 0.80 | |
| 61 | อบต.ไผ่ท่าโพ | 1.97 | – | | | | | | | | | | | | | 1 | 1.97 | 0.20 | 1.77 | 0.20 | |
| 62 | อบต.โพธิ์ประทับ | 4.72 | – | | | | | | | | | | | | | 1 | 4.72 | 0.48 | 4.24 | 0.48 | |
| 63 | อบต.ดงเสือเหลือ | 4.86 | _ | | | | | | | | | | | | | 1 | 4.86 | 0.60 | 4.26 | 0.60 | |
| 64 | อบต.เนินสว่าง | 5.75 | – | | | | | | | | | | | | | 1 | 5.75 | 0.60 | 5.15 | 0.60 | |
| 65 | ทต.สากเหล็ก | 7.00 | 1 | 7.00 | 6.00 | 1.00 | 0.00 | 6.00 | | | | | | | | | | | 0.00 | 1.00 | 3,000.00 |
| 66 | อบต.คลองทราย | 2.29 | – | | | | | | | | | | | | | 1 | 2.29 | 0.28 | 2.01 | 0.28 | |
| 67 | อบต.ท่าเยี่ยม | 2.71 | 1 | 2.71 | 2.62 | 0.02 | 0.07 | 2.62 | | | | | | | | | | | 0.00 | 0.02 | 54.00 |
| 68 | อบต.สากเหล็ก | 6.93 | – | | | | | | | | | | | | | 1 | 6.93 | 0.70 | 6.23 | 0.70 | |
| 69 | อบต.หนองหญ้าไ | 2.08 | – | | | | | | | | | | | | | 1 | 2.08 | 0.30 | 1.78 | 0.30 | |
| 70 | อบต.วังทับไทร | 2.73 | 1 | 2.73 | 2.00 | 0.55 | 0.18 | 2.00 | | | | | | | | | | | 0.00 | 0.55 | |
| 71 | ทต.วังบงค์ | 3.50 | 1 | 3.50 | 1.00 | 0.50 | 2.00 | 1.00 | | | | | | | | | | | 0.00 | 0.50 | |
| 72 | ทต.สำนักขุนเณร | 2.32 | 1 | 2.32 | 1.50 | 0.89 | -0.07 | 1.50 | | | | | | | | | | | 0.00 | 0.89 | |
| 73 | อบต.ห้วยพุก | 3.57 | – | | | | | | | | | | | | | 1 | 3.57 | 0.36 | 3.21 | 0.36 | |
| 74 | อบต.วังจิ๋ว | 3.55 | – | | | | | | | | | | | | | 1 | 3.55 | 0.34 | 3.21 | 0.34 | |
| 75 | อบต.ห้วยร่วม | 2.93 | – | | | | | | | | | | | | | 1 | 2.93 | 0.30 | 2.63 | 0.30 | |

| | | 1 | 2 | 3 | 4 | 5 | 6 | 7 | 8 | 9 | 10 | 11 | 12 | 13 | 14 | 15 | 16 | 17 | 18 | 19 | 20 |
|---|---|---|---|---|---|---|---|---|---|---|---|---|---|---|---|---|---|---|---|---|---|
| ที่ | ชื่อ อปท. | ปริมาณขยะที่เกิดขึ้น (ตัน/วัน) | พื้นที่ที่มีการให้บริการ | | | | | | | | | | | | | พื้นที่ที่ไม่มีการให้บริการ | | | | ปริมาณขยะที่ถูกนำไปใช้ประโยชน์ (5)+(9)+(17) (ตัน/วัน) | ปริมาณขยะสะสม (ตัน) |
| | | | จำนวน อปท. ที่มีการให้บริการ (แห่ง) | ปริมาณขยะที่เกิดขึ้นใน อปท. พื้นที่ให้บริการ (ตัน/วัน) | ปริมาณขยะที่เก็บขนไปกำจัด (ตัน/วัน) | ปริมาณขยะที่ถูกนำไปใช้ประโยชน์ (ตัน/วัน) | ปริมาณขยะที่ไม่มีการให้บริการ (ตัน/วัน) | ปริมาณขยะที่กำจัดไม่ถูกต้อง (ตัน/วัน) | ปริมาณขยะที่กำจัดถูกต้อง (ตัน/วัน) | การนำไปใช้ประโยชน์ (ตัน/วัน) | การนำไปกำจัด (ตัน/วัน) | Landfill (ตัน/วัน) | Compost (ตัน/วัน) | Incinerator (ตัน/วัน) | อื่น ๆ (ตัน/วัน) | จำนวน อปท. ที่ไม่มีการให้บริการ (แห่ง) | ปริมาณขยะที่เกิดขึ้นใน อปท. พื้นที่ไม่ให้บริการ (ตัน/วัน) | ปริมาณขยะที่ถูกนำไปใช้ประโยชน์ (ตัน/วัน) | ปริมาณขยะที่กำจัดไม่ถูกต้อง (ตัน/วัน) | | |
| 76 | อบต.วังงิ้วใต้ | 3.11 | 0 | | | | | | | | | | | | | 1 | 3.11 | 0.32 | 2.79 | 0.32 | |
| 77 | ทต.เขาทราย | 4.63 | 1 | 4.63 | 1.00 | 0.46 | 3.17 | 1.00 | | | | | | | | | | | 0.00 | 0.46 | 26,400.00 |
| 78 | ทต.ทับคล้อ | 5.09 | 1 | 5.09 | 2.00 | 1.00 | 2.09 | 2.00 | | | | | | | | | | | 0.00 | 1.00 | |
| 79 | อบต.เขาเจ็ดลูก | 6.86 | – | | | | | | | | | | | | | 1 | 6.86 | 0.70 | 6.16 | 0.70 | |
| 80 | อบต.เขาทราย | 8.79 | 1 | 8.79 | 4.00 | 2.64 | 2.15 | 4.00 | | | | | | | | | | | 0.00 | 2.64 | |
| 81 | อบต.ท้ายทุ่ง | 7.20 | – | | | | | | | | | | | | | 1 | 7.20 | 0.72 | 6.48 | 0.72 | |
| 82 | อบต.ทับคล้อ | 9.00 | 1 | 9.00 | 3.50 | 2.00 | 3.50 | 3.50 | | | | | | | | | | | 0.00 | 2.00 | 54,000.00 |
| 83 | ทต.วังทรายพูน | 3.53 | 1 | 3.53 | 1.20 | 1.00 | 1.33 | 1.20 | | | | | | | | | | | 0.00 | 1.00 | |
| 84 | ทต.หนองปล้อง | 3.56 | – | | | | | | | | | | | | | 1 | 3.56 | 0.53 | 3.03 | 0.53 | |
| 85 | อบต.หนองปลาไห | 4.63 | – | | | | | | | | | | | | | 1 | 4.63 | 0.47 | 4.16 | 0.47 | |
| 86 | อบต.หนองพระ | 6.48 | – | | | | | | | | | | | | | 1 | 6.48 | 0.65 | 5.83 | 0.65 | |
| 87 | อบต.วังทรายพูน | 5.37 | 1 | 5.37 | 2.00 | 1.00 | 2.37 | 2.00 | | | | | | | | | | | 0.00 | 1.00 | 1,680.00 |
| 88 | ทต.กำแพงดิน | 2.45 | 1 | 2.45 | 1.50 | 0.25 | 0.70 | 1.50 | | | | | | | | | | | 0.00 | 0.25 | 420.00 |
| 89 | ทต.สามง่าม | 5.11 | 1 | 5.11 | 2.70 | 2.06 | 0.35 | 2.70 | | | | | | | | | | | 0.00 | 2.06 | |
| 90 | ทต.เนินปอ | 9.26 | – | | | | | | | | | | | | | 1 | 9.26 | 1.44 | 7.82 | 1.44 | |
| 91 | อบต.หนองโสน | 11.31 | – | | | | | | | | | | | | | 1 | 11.31 | 1.24 | 10.07 | 1.24 | |
| 92 | อบต.กำแพงดิน | 3.15 | – | | | | | | | | | | | | | 1 | 3.15 | 0.40 | 2.75 | 0.40 | |
| 93 | อบต.สามง่าม | 4.00 | – | | | | | | | | | | | | | 1 | 4.00 | 0.41 | 3.59 | 0.41 | |
| 94 | อบต.รังนก | 5.56 | – | | | | | | | | | | | | | 1 | 5.56 | 0.65 | 4.91 | 0.65 | |
| 95 | อบต.บ้านนา | 9.57 | 1 | 9.57 | 3.50 | 1.50 | 4.57 | 3.50 | | | | | | | | | | | 0.00 | 1.50 | |
| 96 | อบต.บึงบัว | 7.81 | – | | | | | | | | | | | | | 1 | 7.81 | 0.76 | 7.05 | 0.76 | |
| 97 | อบต.วังโมกข์ | 6.08 | – | | | | | | | | | | | | | 1 | 6.08 | 0.62 | 5.46 | 0.62 | |
| 98 | อบต.หนองหลุม | 5.19 | – | | | | | | | | | | | | | 1 | 5.19 | 0.55 | 4.64 | 0.55 | |
| 99 | อบต.บึงนาราง | 4.69 | – | | | | | | | | | | | | | 1 | 4.69 | 0.47 | 4.22 | 0.47 | |
| 100 | อบต.โพธิ์ไทรงาม | 3.72 | 1 | 3.72 | 3.00 | 0.00 | 0.72 | 3.00 | | | | | | | | | | | 0.00 | 0.00 | |
| 101 | อบต.แหลมรัง | 7.83 | – | | | | | | | | | | | | | 1 | 7.83 | 0.78 | 7.05 | 0.78 | |
| 102 | อบต.บางลาย | 5.61 | 1 | 5.61 | 1.80 | 1.00 | 2.81 | 1.80 | | | | | | | | | | | 0.00 | 1.00 | |
| 103 | อบต.ห้วยแก้ว | 4.32 | – | | | | | | | | | | | | | 1 | 4.32 | 0.44 | 3.88 | 0.44 | |
| | รวม (ตัน/วัน) | 541.56 | 44.00 | 277.15 | 154.12 | 72.69 | 50.34 | 79.32 | 74.80 | – | 74.80 | 74.80 | – | – | – | 59.00 | 264.41 | 29.58 | 234.83 | 106.38 | 36,957.00 |
| | รวม (ตัน/ปี) | 197,669.40 | 44.00 | 101,159.75 | 56,253.80 | 26,531.49 | 18,374.47 | 28,951.80 | 27,302.00 | – | 27,302.00 | 27,302.00 | – | – | – | 59.00 | 96,509.65 | 10,796.70 | 85,712.95 | 38,828.70 | 36,957.00 |

| | | 1 | 2 | 3 | 4 | 5 | 6 | 7 | 8 | 9 | 10 | 11 | 12 | 13 | 14 | 15 | 16 | 17 | 18 | 19 | 20 |
|---|---|---|---|---|---|---|---|---|---|---|---|---|---|---|---|---|---|---|---|---|---|
| | | | พื้นที่ที่มีการให้บริการ | | | | | | | | | | | | | พื้นที่ที่ไม่มีการให้บริการ | | | | | |
| ที่ | ชื่อ อปท. | ปริมาณขยะที่เกิดขึ้น (ตัน/วัน) | จำนวน อปท. ที่มีการให้บริการ (แห่ง) | ปริมาณขยะที่เกิดขึ้นใน อปท. พื้นที่ให้บริการ (ตัน/วัน) | ปริมาณขยะที่เก็บขนไปกำจัด (ตัน/วัน) | ปริมาณขยะที่ถูกนำไปใช้ประโยชน์ (ตัน/วัน) | ปริมาณขยะที่ไม่มีการให้บริการ (ตัน/วัน) | ปริมาณขยะที่กำจัดไม่ถูกต้อง (ตัน/วัน) | ปริมาณขยะที่กำจัดถูกต้อง (ตัน/วัน) | การนำไปใช้ประโยชน์ (ตัน/วัน) | การนำไปกำจัด (ตัน/วัน) | Landfill (ตัน/วัน) | Compost (ตัน/วัน) | Incinerator (ตัน/วัน) | อื่น ๆ (ตัน/วัน) | จำนวน อปท. ที่ไม่มีการให้บริการ (แห่ง) | ปริมาณขยะที่เกิดขึ้นใน อปท. พื้นที่ไม่ให้บริการ (ตัน/วัน) | ปริมาณขยะที่ถูกนำไปใช้ประโยชน์ (ตัน/วัน) | ปริมาณขยะที่กำจัดไม่ถูกต้อง (ตัน/วัน) | ปริมาณขยะที่ถูกนำไปใช้ประโยชน์ (5)+(9)+(17) (ตัน/วัน) | ปริมาณขยะสะสม (ตัน) |

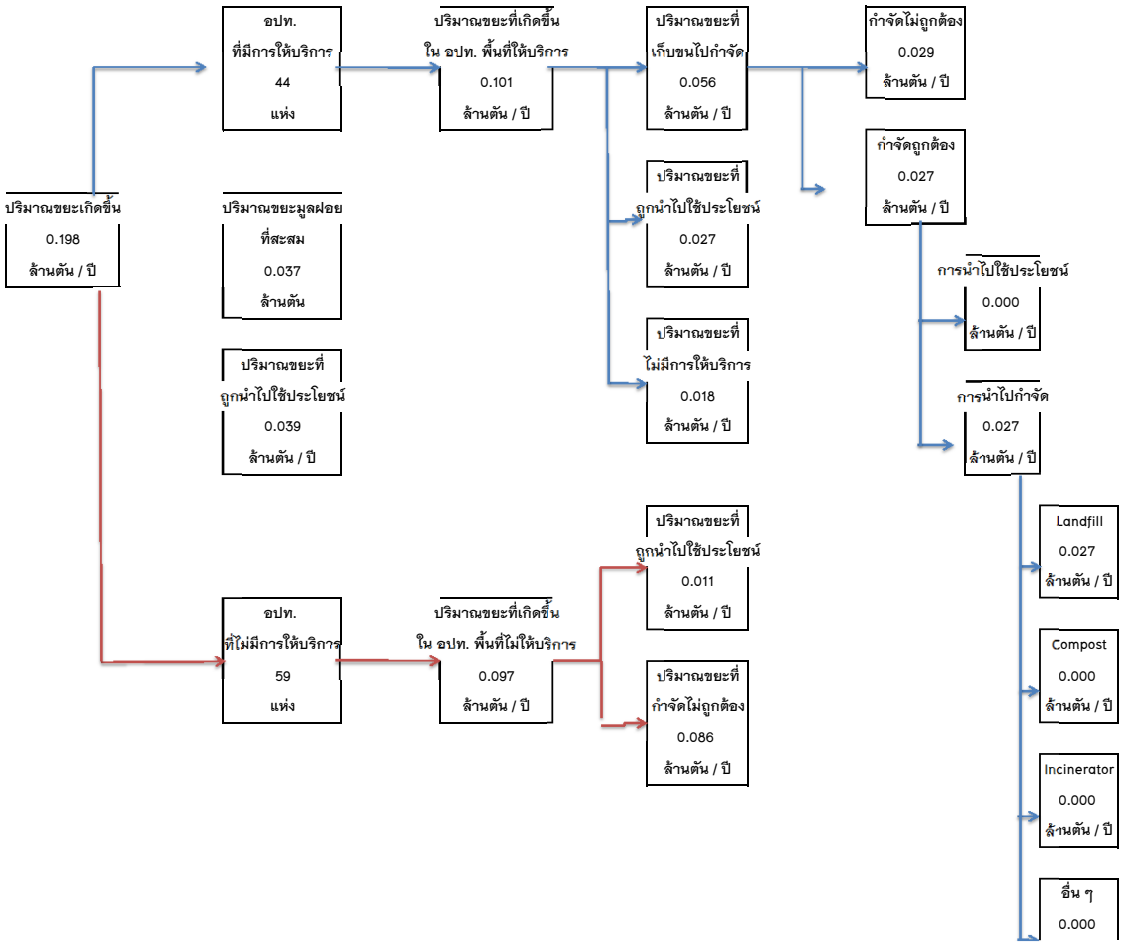


พิจิตร
สสภ. 3

# ภาคผนวก ก – 4

## ข้อมูลการสำรวจขยะมูลฝอย

## สสภ. 4

ข้อมูลการสำรวจขยะมูลฝอย สสภ. 4 ปี 2558

| | 1 | 2 | 3 | 4 | 5 | 6 | 7 | 8 | 9 | 10 | 11 | 12 | 13 | 14 | 15 | 16 | 17 | 18 | 19 | 20 |
|---|---|---|---|---|---|---|---|---|---|---|---|---|---|---|---|---|---|---|---|---|
| | | พื้นที่ที่มีการให้บริการ | | | | | | | | | | | | | พื้นที่ที่ไม่มีการให้บริการ | | | | | |
| จังหวัด<br>สสภ. 4 | เทศบาล<br>(แห่ง) | อบต.<br>(แห่ง) | อบจ. ที่มี site<br>(แห่ง) | รวม อปท.<br>(แห่ง) | ปริมาณขยะที่เกิดขึ้น<br>(ตัน/ปี) | จำนวน อปท. ที่มีการให้บริการ<br>(แห่ง) | ปริมาณขยะที่เกิดขึ้นใน อปท. พื้นที่ให้บริการ<br>(ตัน/ปี) | ปริมาณขยะที่เก็บขนไปกำจัด<br>(ตัน/ปี) | ปริมาณขยะที่ถูกนำไปใช้ประโยชน์<br>(ตัน/ปี) | ปริมาณขยะที่ไม่มีการให้บริการ<br>(ตัน/ปี) | ปริมาณขยะที่กำจัดไม่ถูกต้อง<br>(ตัน/ปี) | ปริมาณขยะที่กำจัดถูกต้อง<br>(ตัน/ปี) | การนำไปใช้ประโยชน์<br>(ตัน/ปี) | การนำไปกำจัด<br>(ตัน/ปี) | Landfill<br>(ตัน/ปี) | Compost<br>(ตัน/ปี) | Incinerator<br>(ตัน/ปี) | อื่น ๆ<br>(ตัน/ปี) | จำนวน อปท. ที่ไม่มีการให้บริการ<br>(แห่ง) | ปริมาณขยะที่เกิดขึ้นใน อปท. พื้นที่ไม่ให้บริการ<br>(ตัน/ปี) | ปริมาณขยะที่ถูกนำไปใช้ประโยชน์<br>(ตัน/ปี) | ปริมาณขยะที่กำจัดไม่ถูกต้อง<br>(ตัน/ปี) | ปริมาณขยะที่ถูกนำไปใช้ประโยชน์<br>(ตัน/ปี) | ปริมาณขยะสะสม<br>(ตัน) |
| นครสวรรค์ | 21 | 121 | – | 142 | 412,902.60 | 71.00 | 273,826.65 | 184,040.30 | 89,786.35 | – | 62,203.30 | 121,837.00 | – | 121,837.00 | 119,099.50 | – | – | 2,737.50 | 71.00 | 139,075.95 | – | 139,075.95 | 89,786.35 | 18,942 |
| ตาก | 19 | 49 | – | 68 | 233,519.00 | 47.00 | 188,457.80 | 137,605.00 | 50,852.80 | – | 127,385.00 | 10,220.00 | – | 10,220.00 | – | – | 3,285.00 | 6,935.00 | 21.00 | 45,061.20 | – | 45,061.20 | 48,384.73 | 126,196 |
| กำแพงเพชร | 25 | 64 | – | 89 | 256,739.86 | 46.00 | 150,586.78 | 95,338.00 | 55,248.78 | – | 5,840.00 | 89,498.00 | – | 89,498.00 | 55,188.00 | – | – | 34,310.00 | 43.00 | 106,153.09 | – | 106,153.09 | 55,247.64 | 1,704 |
| อุทัยธานี | 14 | 49 | – | 63 | 115,181.00 | 23.00 | 46,636.84 | 31,390.00 | 15,246.84 | – | 6,387.50 | 25,002.50 | – | 25,002.50 | 23,542.50 | – | – | 1,460.00 | 40.00 | 68,544.16 | – | 68,544.16 | 15,245.15 | 2,403 |
| **รวม** | **79** | **283** | **–** | **362** | **1,018,342.46** | **187.00** | **659,508.06** | **448,373.30** | **211,134.76** | **–** | **201,815.80** | **246,557.50** | **–** | **246,557.50** | **197,830.00** | **–** | **3,285.00** | **45,442.50** | **175.00** | **358,834.39** | **–** | **358,834.39** | **208,663.88** | **149,245** |

-

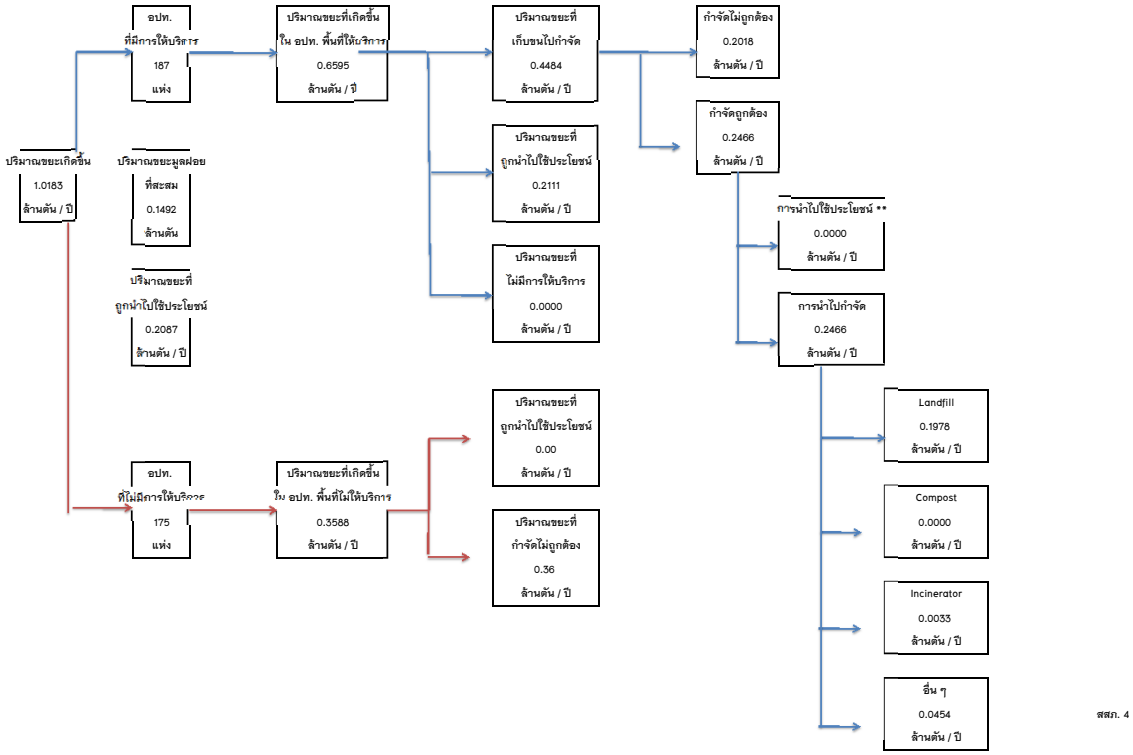


สสภ. 4

ข้อมูลปริมาณขยะมูลฝอย จ.นครสวรรค์ สสภ. 4 ปี 2558

| | 1 | 2 | 3 | 4 | 5 | 6 | 7 | 8 | 9 | 10 | 11 | 12 | 13 | 14 | 15 | 16 | 17 | 18 | 19 | 20 |
|---|---|---|---|---|---|---|---|---|---|---|---|---|---|---|---|---|---|---|---|---|
| | | พื้นที่ที่มีการให้บริการ | | | | | | | | | | | | | พื้นที่ที่ไม่มีการให้บริการ | | | | | |
| จังหวัด<br>จังหวัดนครสวรรค์ | ปริมาณขยะที่เกิดขึ้น 58<br>(ตัน/วัน) | จำนวน อปท. ที่มีการให้บริการ<br>(แห่ง) | ปริมาณขยะที่เกิดขึ้นใน อปท. พื้นที่ให้บริการ<br>(ตัน/วัน) | ปริมาณขยะที่เก็บขนไปกำจัด<br>(ตัน/วัน) | ปริมาณขยะที่ถูกนำไปใช้ประโยชน์<br>(ตัน/วัน) | ปริมาณขยะที่ไม่มีการให้บริการ<br>(ตัน/วัน) | ปริมาณขยะที่กำจัดไม่ถูกต้อง<br>(ตัน/วัน) | ปริมาณขยะที่กำจัดถูกต้อง<br>(ตัน/วัน) | การนำไปใช้ประโยชน์<br>(ตัน/วัน) | การนำไปกำจัด<br>(ตัน/วัน) | Landfill<br>(ตัน/วัน) | Compost<br>(ตัน/วัน) | Incinerator<br>(ตัน/วัน) | อื่น ๆ<br>(ตัน/วัน) | จำนวน อปท. ที่ไม่มีการให้บริการ<br>(แห่ง) | ปริมาณขยะที่เกิดขึ้นใน อปท. พื้นที่ไม่ให้บริการ<br>(ตัน/วัน) | ปริมาณขยะที่ถูกนำไปใช้ประโยชน์<br>(ตัน/วัน) | ปริมาณขยะที่กำจัดไม่ถูกต้อง<br>(ตัน/วัน) | ปริมาณขยะที่ถูกนำไปใช้ประโยชน์ (5)+(9)+(17)<br>(ตัน/วัน) | ปริมาณขยะสะสม<br>(ตัน) |
| เทศบาลนครนครสวรรค์ | 205.00 | 1 | 205.00 | 180.00 | 25.00 | | | 180.00 | | 180.00 | 180.00 | | | | | | | | 25.00 | 0.00 |
| เทศบาลเมืองตาคลี | 30.00 | 1 | 30.00 | 20.00 | 10.00 | | | 20.00 | | 20.00 | 20.00 | | | | | | | | 10.00 | 0.00 |
| เทศบาลเมืองชุมแสง | 10.00 | 1 | 10.00 | 9.00 | 1.00 | | | 9.00 | | 9.00 | 9.00 | | | | | | | | 1.00 | 0.00 |
| เทศบาลตำบลเก้าเลี้ยว | 6.06 | 1 | 6.06 | 4.00 | 2.06 | | 4.00 | | | | | | | | | | | | 2.06 | 4,320.00 |
| เทศบาลตำบลหนองเบน | 4.00 | 1 | 4.00 | 3.00 | 1.00 | | 3.00 | | | | | | | | | | | | 1.00 | 60.00 |
| เทศบาลตำบลโกรกพระ | 3.00 | 1 | 3.00 | 2.50 | 0.50 | | | 2.50 | | 2.50 | 2.50 | | | | | | | | 0.50 | |
| เทศบาลตำบลบางประมุง | 5.21 | 1 | 5.21 | 3.00 | 2.21 | | | 3.00 | | 3.00 | | | | 3.00 | | | | | 2.21 | - |
| เทศบาลตำบลบางมะฝ่อ | 4.30 | 1 | 4.30 | 3.00 | 1.30 | | | 3.00 | | 3.00 | 3.00 | | | | | | | | 1.30 | |
| เทศบาลตำบลไพศาลี | 20.00 | 1 | 20.00 | 17.00 | 3.00 | | 17.00 | | | | | | | | | | | | 3.00 | 630.00 |
| เทศบาลตำบลทับกฤช | 3.00 | 1 | 3.00 | 2.35 | 0.65 | | 2.35 | | | | | | | | | | | | 0.65 | 300.00 |
| เทศบาลตำบลตากฟ้า | 5.55 | 1 | 5.55 | 5.55 | 0.00 | | | 5.55 | | 5.55 | 5.55 | | | | | | | | 0.00 | |
| เทศบาลตำบลอุดมธัญญา | 10.45 | 1 | 10.45 | 5.00 | 5.45 | | | 5.00 | | 5.00 | 5.00 | | | | | | | | 5.45 | |
| เทศบาลตำบลช่องแค | 4.00 | 1 | 4.00 | 2.80 | 1.20 | | | 2.80 | | 2.80 | 2.80 | | | | | | | | 1.20 | |
| เทศบาลตำบลท่าตะโก | 6.00 | 1 | 6.00 | 5.93 | 0.07 | | | 5.93 | | 5.93 | 5.93 | | | | | | | | 0.07 | 0.00 |
| เทศบาลตำบลบรรพตพิสัย | 4.26 | 1 | 4.26 | 2.50 | 1.76 | | | 2.50 | | 2.50 | 2.50 | | | | | | | | 1.76 | |
| เทศบาลตำบลบ้านแดน | 7.20 | | | | | | | | | | | | | | 1 | 7.20 | | 7.20 | 0.00 | |
| เทศบาลตำบลท่าน้ำอ้อยม | 5.41 | 1 | 5.41 | 5.00 | 0.41 | | 5.00 | | | | | | | | | | | | 0.41 | 1,500.00 |
| เทศบาลตำบลพยุหะ | 6.26 | 1 | 6.26 | 4.40 | 1.86 | | 4.40 | | | | | | | | | | | | 1.86 | 4,320.00 |
| เทศบาลตำบลลาดยาว | 7.01 | 1 | 7.01 | 6.00 | 1.01 | | 6.00 | | | | | | | | | | | | 1.01 | 1,200.00 |
| เทศบาลตำบลศาลเจ้าไก่ต่ | 4.00 | 1 | 4.00 | 3.00 | 1.00 | | 3.00 | | | | | | | | | | | | 1.00 | 450.00 |
| เทศบาลตำบลหนองบัว | 12.60 | 1 | 12.60 | 7.00 | 5.60 | | 7.00 | | | | | | | | | | | | 5.60 | 1,200.00 |
| กลางแดด | 3.34 | 1 | 3.34 | 2.50 | 0.84 | | | 2.50 | | 2.50 | 2.50 | | | | | | | | 0.84 | |
| เกรียงไกร | 5.22 | 1 | 5.22 | 2.50 | 2.72 | | | 2.50 | | 2.50 | 2.50 | | | | | | | | 2.72 | |
| แควใหญ่ | 2.50 | 1 | 2.50 | 2.00 | 0.50 | | | 2.00 | | 2.00 | 2.00 | | | | | | | | 0.50 | |
| ตะเคียนเลื่อน | 6.00 | 1 | 6.00 | 5.56 | 0.44 | | | 5.56 | | 5.56 | 5.56 | | | | | | | | 0.44 | |
| นครสวรรค์ตก | 13.25 | 1 | 13.25 | 7.00 | 6.25 | | | 7.00 | | 7.00 | 7.00 | | | | | | | | 6.25 | |
| นครสวรรค์ออก | 11.39 | 1 | 11.39 | 5.00 | 6.39 | | | 5.00 | | 5.00 | 5.00 | | | | | | | | 6.39 | |
| บางพระหลวง | 11.40 | | | | | | | | | | | | | | 1 | 11.40 | | 11.40 | 0.00 | |
| บางม่วง | 6.76 | 1 | 6.76 | 4.00 | 2.76 | | | 4.00 | | 4.00 | 4.00 | | | | | | | | 2.76 | |
| บ้านแก่ง | 7.10 | 1 | 7.10 | 6.00 | 1.10 | | 6.00 | | | | | | | | | | | | 1.10 | |
| บ้านมะเกลือ | 8.88 | 1 | 8.88 | 2.50 | 6.38 | | | 2.50 | | 2.50 | 2.50 | | | | | | | | 6.38 | |
| ปึงเสนาท | 4.58 | 1 | 4.58 | 2.00 | 2.58 | | | 2.00 | | 2.00 | 2.00 | | | | | | | | 2.58 | |
| พระนอน | 7.80 | | | | | | | | | | | | | | 1 | 7.80 | | 7.80 | 0.00 | |
| วัดไทรย์ | 15.13 | 1 | 15.13 | 12.00 | 3.13 | | | 12.00 | | 12.00 | 12.00 | | | | | | | | 3.13 | |
| หนองกรด | 15.42 | 1 | 15.42 | 9.00 | 6.42 | | 9.00 | | | | | | | | | | | | 6.42 | 30.00 |
| หนองกระโดน | 8.71 | | | | | | | | | | | | | | 1 | 8.71 | | 8.71 | 0.00 | |
| หนองปลิง | 14.73 | 1 | 14.73 | 10.00 | 4.73 | | 10.00 | | | | | | | | | | | | 4.73 | 2,100.00 |
| โกรกพระ | 5.59 | 1 | 5.59 | 3.00 | 2.59 | | 3.00 | | | | | | | | | | | | 2.59 | 112.50 |
| นากลาง | 2.70 | | | | | | | | | | | | | | 1 | 2.70 | | 2.70 | 0.00 | |
| เนินกว้าว | 2.71 | | | | | | | | | | | | | | 1 | 2.71 | | 2.71 | 0.00 | |
| เนินศาลา | 2.74 | | | | | | | | | | | | | | 1 | 2.74 | | 2.74 | 0.00 | |
| ยางตาล | 3.84 | | | | | | | | | | | | | | 1 | 3.84 | | 3.84 | 0.00 | |
| ศาลาแดง | 2.64 | | | | | | | | | | | | | | 1 | 2.64 | | 2.64 | 0.00 | |
| หาดสูง | 2.00 | | | | | | | | | | | | | | 1 | 2.00 | | 2.00 | 0.00 | |

ข้อมูลปริมาณขยะมูลฝอย จ.นครสวรรค์ สสภ. 4 ปี 2558

| | 1 | 2 | 3 | 4 | 5 | 6 | 7 | 8 | 9 | 10 | 11 | 12 | 13 | 14 | 15 | 16 | 17 | 18 | 19 | 20 |
|---|---|---|---|---|---|---|---|---|---|---|---|---|---|---|---|---|---|---|---|---|
| | | พื้นที่ที่มีการให้บริการ | | | | | | | | | | | | | พื้นที่ที่ไม่มีการให้บริการ | | | | | |
| จังหวัด<br>จังหวัดนครสวรรค์ | ปริมาณขยะที่เกิดขึ้น 58<br>(ตัน/วัน) | จำนวน อปท. ที่มีการให้บริการ<br>(แห่ง) | ปริมาณขยะที่เกิดขึ้นใน อปท. พื้นที่ให้บริการ<br>(ตัน/วัน) | ปริมาณขยะที่เก็บขนไปกำจัด<br>(ตัน/วัน) | ปริมาณขยะที่ถูกนำไปใช้ประโยชน์<br>(ตัน/วัน) | ปริมาณขยะที่ไม่มีการให้บริการ<br>(ตัน/วัน) | ปริมาณขยะที่กำจัดไม่ถูกต้อง<br>(ตัน/วัน) | ปริมาณขยะที่กำจัดถูกต้อง<br>(ตัน/วัน) | การนำไปใช้ประโยชน์<br>(ตัน/วัน) | การนำไปกำจัด<br>(ตัน/วัน) | Landfill<br>(ตัน/วัน) | Compost<br>(ตัน/วัน) | Incinerator<br>(ตัน/วัน) | อื่น ๆ<br>(ตัน/วัน) | จำนวน อปท. ที่ไม่มีการให้บริการ<br>(แห่ง) | ปริมาณขยะที่เกิดขึ้นใน อปท. พื้นที่ไม่ให้บริการ<br>(ตัน/วัน) | ปริมาณขยะที่ถูกนำไปใช้ประโยชน์<br>(ตัน/วัน) | ปริมาณขยะที่กำจัดไม่ถูกต้อง<br>(ตัน/วัน) | ปริมาณขยะที่ถูกนำไปใช้ประโยชน์ (5)+(9)+(17)<br>(ตัน/วัน) | ปริมาณขยะสะสม<br>(ตัน) |
| เกยไชย | 6.95 | | | | | | | | | | | | | | 1 | 6.95 | | 6.95 | 0.00 | |
| โคกหม้อ | 4.00 | 1 | 4.00 | 2.00 | 2.00 | | | 2.00 | | 2.00 | 2.00 | | | | | | | | 2.00 | |
| ชะมัง | 3.35 | | | | | | | | | | | | | | 1 | 3.35 | | 3.35 | 0.00 | |
| ทับกฤช | 5.03 | 1 | 5.03 | 2.50 | 2.53 | | 2.50 | | | | | | | | | | | | 2.53 | |
| ทับกฤชใต้ | 3.06 | | | | | | | | | | | | | | 1 | 3.06 | | 3.06 | 0.00 | |
| ท่าไม้ | 7.41 | | | | | | | | | | | | | | 1 | 7.41 | | 7.41 | 0.00 | |
| บางเคียน | 4.84 | | | | | | | | | | | | | | 1 | 4.84 | | 4.84 | 0.00 | |
| ไผ่สิงห์ | 3.00 | | | | | | | | | | | | | | 1 | 3.00 | | 3.00 | 0.00 | |
| พันลาน | 4.00 | 1 | 4.00 | 2.00 | 2.00 | | | 2.00 | | 2.00 | 2.00 | | | | | | | | 2.00 | |
| พิกุล | 3.16 | | | | | | | | | | | | | | 1 | 3.16 | | 3.16 | 0.00 | |
| หนองกระเจา | 3.98 | | | | | | | | | | | | | | 1 | 3.98 | | 3.98 | 0.00 | |
| หุ่งทอง | 8.52 | | | | | | | | | | | | | | 1 | 8.52 | | 8.52 | 0.00 | |
| ธารทหาร | 7.36 | | | | | | | | | | | | | | 1 | 7.36 | | 7.36 | 0.00 | |
| วังบ่อ | 9.81 | | | | | | | | | | | | | | 1 | 9.81 | | 9.81 | 0.00 | |
| หนองกลับ | 7.00 | 1 | 7.00 | 6.00 | 1.00 | | 6.00 | | | | | | | | | | | | 1.00 | |
| หนองบัว | 7.69 | | | | | | | | | | | | | | 1 | 7.69 | | 7.69 | 0.00 | |
| ห้วยถั่วใต้ | 2.00 | | | | | | | | | | | | | | 1 | 2.00 | | 2.00 | 0.00 | |
| ห้วยถั่วเหนือ | 3.09 | | | | | | | | | | | | | | 1 | 3.09 | | 3.09 | 0.00 | |
| ห้วยร่วม | 3.97 | | | | | | | | | | | | | | 1 | 3.97 | | 3.97 | 0.00 | |
| ห้วยใหญ่ | 2.52 | | | | | | | | | | | | | | 1 | 2.52 | | 2.52 | 0.00 | |
| เจริญผล | 5.53 | 1 | 5.53 | 2.30 | 3.23 | | | 2.30 | | 2.30 | 2.30 | | | | | | | | 3.23 | |
| ด่านช้าง | 6.30 | | | | | | | | | | | | | | 1 | 6.30 | | 6.30 | 0.00 | |
| ตาขีด | 7.46 | | | | | | | | | | | | | | 1 | 7.46 | | 7.46 | 0.00 | |
| ตาสัง | 6.61 | | | | | | | | | | | | | | 1 | 6.61 | | 6.61 | 0.00 | |
| ท่างิ้ว | 3.83 | 1 | 3.83 | 1.80 | 2.03 | | | 1.80 | | 1.80 | 1.80 | | | | | | | | 2.03 | |
| บางแก้ว | 5.00 | 1 | 5.00 | 3.00 | 2.00 | | 3.00 | | | | | | | | | | | | 2.00 | 45.00 |
| บางตาหงาย | 6.30 | 1 | 6.30 | 2.00 | 4.30 | | | 2.00 | | 2.00 | 2.00 | | | | | | | | 4.30 | |
| บึงปลาทู | 3.92 | | | | | | | | | | | | | | 1 | 3.92 | | 3.92 | 0.00 | |
| หนองกรด | 10.74 | | | | | | | | | | | | | | 1 | 10.74 | | 10.74 | 0.00 | |
| หนองตางู | 6.00 | 1 | 6.00 | 2.00 | 4.00 | | | 2.00 | | 2.00 | 2.00 | | | | | | | | 4.00 | |
| หูกวาง | 4.00 | 1 | 4.00 | 2.00 | 2.00 | | | 2.00 | | 2.00 | 2.00 | | | | | | | | 2.00 | |
| อ่างทอง | 3.79 | | | | | | | | | | | | | | 1 | 3.79 | | 3.79 | 0.00 | |
| เขาดิน | 6.55 | | | | | | | | | | | | | | 1 | 6.55 | | 6.55 | 0.00 | |
| มหาโพธิ | 4.53 | | | | | | | | | | | | | | 1 | 4.53 | | 4.53 | 0.00 | |
| หนองเต่า | 6.50 | 1 | 6.50 | 2.50 | 4.00 | | 2.50 | | | | | | | | | | | | 4.00 | |
| หัวดง | 9.00 | 1 | 9.00 | 2.00 | 7.00 | | 2.00 | | | | | | | | | | | | 7.00 | |
| จันเสน | 7.00 | 1 | 7.00 | 3.00 | 4.00 | | 3.00 | | | | | | | | | | | | 4.00 | 900.00 |
| ช่องแค | 4.77 | | | | | | | | | | | | | | 1 | 4.77 | | 4.77 | 0.00 | |
| ตาคลี | 24.73 | 1 | 24.73 | 10.00 | 14.73 | | | 10.00 | | 10.00 | 10.00 | | | | | | | | 14.73 | |
| พรหมนิมิต | 4.61 | | | | | | | | | | | | | | 1 | 4.61 | | 4.61 | 0.00 | |
| ลาดทิพรส | 3.66 | | | | | | | | | | | | | | 1 | 3.66 | | 3.66 | 0.00 | |
| สร้อยทอง | 4.50 | | | | | | | | | | | | | | 1 | 4.50 | | 4.50 | 0.00 | |
| หนองโพ | 9.10 | 1 | 9.10 | 3.00 | 6.10 | | 3.00 | | | | | | | | | | | | 6.10 | 120.00 |
| หนองหม้อ | 3.28 | 1 | 3.28 | 2.00 | 1.28 | | | 2.00 | | 2.00 | 2.00 | | | | | | | | 1.28 | |

ข้อมูลปริมาณขยะมูลฝอย จ.นครสวรรค์ สสภ. 4 ปี 2558

| | 1 | 2 | 3 | 4 | 5 | 6 | 7 | 8 | 9 | 10 | 11 | 12 | 13 | 14 | 15 | 16 | 17 | 18 | 19 | 20 |
|---|---|---|---|---|---|---|---|---|---|---|---|---|---|---|---|---|---|---|---|---|
| | | พื้นที่ที่มีการให้บริการ | | | | | | | | | | | | | พื้นที่ที่ไม่มีการให้บริการ | | | | | |
| จังหวัด<br>จังหวัดนครสวรรค์ | ปริมาณขยะที่เกิดขึ้น 58<br>(ตัน/วัน) | จำนวน อปท. ที่มีการให้บริการ<br>(แห่ง) | ปริมาณขยะที่เกิดขึ้นใน อปท. พื้นที่ให้บริการ<br>(ตัน/วัน) | ปริมาณขยะที่เก็บขนไปกำจัด<br>(ตัน/วัน) | ปริมาณขยะที่ถูกนำไปใช้ประโยชน์<br>(ตัน/วัน) | ปริมาณขยะที่ไม่มีการให้บริการ<br>(ตัน/วัน) | ปริมาณขยะที่กำจัดไม่ถูกต้อง<br>(ตัน/วัน) | ปริมาณขยะที่กำจัดถูกต้อง<br>(ตัน/วัน) | การนำไปใช้ประโยชน์<br>(ตัน/วัน) | การนำไปกำจัด<br>(ตัน/วัน) | Landfill<br>(ตัน/วัน) | Compost<br>(ตัน/วัน) | Incinerator<br>(ตัน/วัน) | อื่น ๆ<br>(ตัน/วัน) | จำนวน อปท. ที่ไม่มีการให้บริการ<br>(แห่ง) | ปริมาณขยะที่เกิดขึ้นใน อปท. พื้นที่ไม่ให้บริการ<br>(ตัน/วัน) | ปริมาณขยะที่ถูกนำไปใช้ประโยชน์<br>(ตัน/วัน) | ปริมาณขยะที่กำจัดไม่ถูกต้อง<br>(ตัน/วัน) | ปริมาณขยะที่ถูกนำไปใช้ประโยชน์ (5)+(9)+(17)<br>(ตัน/วัน) | ปริมาณขยะสะสม<br>(ตัน) |
| ห้วยหอม | 4.43 | | | | | | | | | | | | | | 1 | 4.43 | | 4.43 | 0.00 | |
| หัวหวาย | 8.26 | 1 | 8.26 | 3.00 | 5.26 | | | 3.00 | | 3.00 | 3.00 | | | | | | | | 5.26 | |
| ดอนคา | 10.86 | 1 | 10.86 | 10.86 | 0.00 | | | 10.86 | | 10.86 | 10.86 | | | | | | | | 0.00 | |
| ท่าตะโก | 3.00 | | | | | | | | | | | | | | 1 | 3.00 | | 3.00 | 0.00 | |
| ทำนบ | 3.39 | | | | | | | | | | | | | | 1 | 3.39 | | 3.39 | 0.00 | |
| พนมรอก | 5.89 | 1 | 5.89 | 2.00 | 3.89 | | 2.00 | | | | | | | | | | | | 3.89 | 36.00 |
| พนมเศษ | 4.60 | | | | | | | | | | | | | | 1 | 4.60 | | 4.60 | 0.00 | |
| วังมหากร | 6.06 | | | | | | | | | | | | | | 1 | 6.06 | | 6.06 | 0.00 | |
| วังใหญ่ | 2.50 | | | | | | | | | | | | | | 1 | 2.50 | | 2.50 | 0.00 | |
| สายลำโพง | 7.43 | | | | | | | | | | | | | | 1 | 7.43 | | 7.43 | 0.00 | |
| หนองหลวง | 5.53 | | | | | | | | | | | | | | 1 | 5.53 | | 5.53 | 0.00 | |
| หัวถนน | 7.21 | 1 | 7.21 | 3.00 | 4.21 | | | 3.00 | | 3.00 | 3.00 | | | | | | | | 4.21 | |
| โคกเดื่อ | 3.18 | | | | | | | | | | | | | | 1 | 3.18 | | 3.18 | 0.00 | |
| ตะคร้อ | 10.52 | 1 | 10.52 | 5.00 | 5.52 | | 5.00 | | | | | | | | | | | | 5.52 | 60.00 |
| นาขอม | 5.51 | | | | | | | | | | | | | | 1 | 5.51 | | 5.51 | 0.00 | |
| โพธิ์ประสาท | 6.02 | | | | | | | | | | | | | | 1 | 6.02 | | 6.02 | 0.00 | |
| ไพศาลี | 3.97 | | | | | | | | | | | | | | 1 | 3.97 | | 3.97 | 0.00 | |
| วังข่อย | 14.99 | | | | | | | | | | | | | | 1 | 14.99 | | 14.99 | 0.00 | |
| วังน้ำลัด | 6.97 | | | | | | | | | | | | | | 1 | 6.97 | | 6.97 | 0.00 | |
| สำโรงชัย | 10.34 | | | | | | | | | | | | | | 1 | 10.34 | | 10.34 | 0.00 | |
| เขากะลา | 7.77 | | | | | | | | | | | | | | 1 | 7.77 | | 7.77 | 0.00 | |
| เขาทอง | 3.00 | 1 | 3.00 | 2.00 | 1.00 | | | 2.00 | | 2.00 | | | | 2.00 | | | | | 1.00 | - |
| น้ำทรง | 5.80 | | | | | | | | | | | | | | 1 | 5.80 | | 5.80 | 0.00 | |
| นิคมเขาบ่อแก้ว | 5.79 | 1 | 5.79 | 3.00 | 2.79 | | 3.00 | | | | | | | | | | | | 2.79 | 60.00 |
| เนินมะกอก | 5.28 | 1 | 5.28 | 2.00 | 3.28 | | 2.00 | | | | | | | | | | | | 3.28 | |
| พยุหะ | 3.92 | 1 | 3.92 | 3.92 | 0.00 | | 3.92 | | | | | | | | | | | | 0.00 | |
| ยางขาว | 3.56 | 1 | 3.56 | 2.00 | 1.56 | | | 2.00 | | 2.00 | 2.00 | | | | | | | | 1.56 | |
| ย่านมัทรี | 4.33 | | | | | | | | | | | | | | 1 | 4.33 | | 4.33 | 0.00 | |
| สระทะเล | 3.00 | 1 | 3.00 | 2.50 | 0.50 | | | 2.50 | | 2.50 | | | | 2.50 | | | | | 0.50 | - |
| เนินขี้เหล็ก | 5.71 | | | | | | | | | | | | | | 1 | 5.71 | | 5.71 | 0.00 | |
| บ้านไร่ | 11.29 | | | | | | | | | | | | | | 1 | 11.29 | | 11.29 | 0.00 | |
| มาบแก | 3.00 | 1 | 3.00 | 2.25 | 0.75 | | 2.25 | | | | | | | | | | | | 0.75 | |
| ลาดยาว | 8.99 | 1 | 8.99 | 4.00 | 4.99 | | 4.00 | | | | | | | | | | | | 4.99 | |
| วังม้า | 5.64 | 1 | 5.64 | 2.00 | 3.64 | | 2.00 | | | | | | | | | | | | 3.64 | 22.50 |
| วังเมือง | 2.50 | 1 | 2.50 | 1.50 | 1.00 | | 1.50 | | | | | | | | | | | | 1.00 | 36.00 |
| ศาลเจ้าไก่ต่อ | 8.71 | 1 | 8.71 | 5.00 | 3.71 | | 5.00 | | | | | | | | | | | | 3.71 | |
| สร้อยละคร | 2.36 | | | | | | | | | | | | | | 1 | 2.36 | | 2.36 | 0.00 | |
| สระแก้ว | 7.52 | 1 | 7.52 | 3.00 | 4.52 | | 3.00 | | | | | | | | | | | | 4.52 | 270.00 |
| หนองนมวัว | 4.59 | | | | | | | | | | | | | | 1 | 4.59 | | 4.59 | 0.00 | |
| หนองยาว | 4.15 | | | | | | | | | | | | | | 1 | 4.15 | | 4.15 | 0.00 | |
| ห้วยน้ำหอม | 4.36 | | | | | | | | | | | | | | 1 | 4.36 | | 4.36 | 0.00 | |
| เขาชนกัน | 13.36 | 1 | 13.36 | 10.00 | 3.36 | | 10.00 | | | | | | | | | | | | 3.36 | 180.00 |
| แม่เล่ย์ | 17.39 | 1 | 17.39 | 10.00 | 7.39 | | 10.00 | | | | | | | | | | | | 7.39 | 60.00 |
| แม่วงก์ | 6.33 | | | | | | | | | | | | | | 1 | 6.33 | | 6.33 | 0.00 | |

ข้อมูลปริมาณขยะมูลฝอย จ.นครสวรรค์ สสภ. 4 ปี 2558

| | 1 | 2 | 3 | 4 | 5 | 6 | 7 | 8 | 9 | 10 | 11 | 12 | 13 | 14 | 15 | 16 | 17 | 18 | 19 | 20 |
|---|---|---|---|---|---|---|---|---|---|---|---|---|---|---|---|---|---|---|---|---|
| | | พื้นที่ที่มีการให้บริการ | | | | | | | | | | | | | พื้นที่ที่ไม่มีการให้บริการ | | | | | |
| จังหวัด<br>จังหวัดนครสวรรค์ | ปริมาณขยะที่เกิดขึ้น 58<br>(ตัน/วัน) | จำนวน อปท. ที่มีการให้บริการ<br>(แห่ง) | ปริมาณขยะที่เกิดขึ้นใน อปท. พื้นที่ให้บริการ<br>(ตัน/วัน) | ปริมาณขยะที่เก็บขนไปกำจัด<br>(ตัน/วัน) | ปริมาณขยะที่ถูกนำไปใช้ประโยชน์<br>(ตัน/วัน) | ปริมาณขยะที่ไม่มีการให้บริการ<br>(ตัน/วัน) | ปริมาณขยะที่กำจัดไม่ถูกต้อง<br>(ตัน/วัน) | ปริมาณขยะที่กำจัดถูกต้อง<br>(ตัน/วัน) | การนำไปใช้ประโยชน์<br>(ตัน/วัน) | การนำไปกำจัด<br>(ตัน/วัน) | Landfill<br>(ตัน/วัน) | Compost<br>(ตัน/วัน) | Incinerator<br>(ตัน/วัน) | อื่น ๆ<br>(ตัน/วัน) | จำนวน อปท. ที่ไม่มีการให้บริการ<br>(แห่ง) | ปริมาณขยะที่เกิดขึ้นใน อปท. พื้นที่ไม่ให้บริการ<br>(ตัน/วัน) | ปริมาณขยะที่ถูกนำไปใช้ประโยชน์<br>(ตัน/วัน) | ปริมาณขยะที่กำจัดไม่ถูกต้อง<br>(ตัน/วัน) | ปริมาณขยะที่ถูกนำไปใช้ประโยชน์ (5)+(9)+(17)<br>(ตัน/วัน) | ปริมาณขยะสะสม<br>(ตัน) |
| วังซ่าน | 10.66 | | | | | | | | | | | | | | 1 | 10.66 | | 10.66 | 0.00 | |
| ชุมตาบง | 10.79 | 1 | 10.79 | 5.00 | 5.79 | | 5.00 | | | | | | | | | | | | 5.79 | 180.00 |
| ปางสวรรค์ | 3.53 | | | | | | | | | | | | | | 1 | 3.53 | | 3.53 | 0.00 | |
| แม่เปิน | 18.72 | 1 | 18.72 | 10.00 | 8.72 | | 10.00 | | | | | | | | | | | | 8.72 | 750.00 |
| เขาชายธง | 3.19 | | | | | | | | | | | | | | 1 | 3.19 | | 3.19 | 0.00 | |
| ตากฟ้า | 3.30 | | | | | | | | | | | | | | 1 | 3.30 | | 3.30 | 0.00 | |
| พุนกยูง | 3.00 | | | | | | | | | | | | | | 1 | 3.00 | | 3.00 | 0.00 | |
| ลำพยนต์ | 5.00 | | | | | | | | | | | | | | 1 | 5.00 | | 5.00 | 0.00 | |
| สุขสำราญ | 4.61 | | | | | | | | | | | | | | 1 | 4.61 | | 4.61 | 0.00 | |
| หนองพิกุล | 3.24 | | | | | | | | | | | | | | 1 | 3.24 | | 3.24 | 0.00 | |
| รวม (ตัน/วัน) | 1,131.24 | 71.00 | 750.21 | 504.22 | 245.99 | – | 170.42 | 333.80 | – | 333.80 | 326.30 | – | – | 7.50 | 71.00 | 381.03 | – | 381.03 | 245.99 | 18,942.00 |
| รวม (ตัน/ปี) | 412,902.60 | 71.00 | 273,826.65 | 184,040.30 | 89,786.35 | – | 62,203.30 | 121,837.00 | – | 121,837.00 | 119,099.50 | – | – | 2,737.50 | 71.00 | 139,075.95 | – | 139,075.95 | 89,786.35 | 18,942.00 |

ข้อมูลปริมาณขยะมูลฝอย จ.นครสวรรค์ สสภ. 4 ปี 2558

| | 1 | 2 | 3 | 4 | 5 | 6 | 7 | 8 | 9 | 10 | 11 | 12 | 13 | 14 | 15 | 16 | 17 | 18 | 19 | 20 |
|---|---|---|---|---|---|---|---|---|---|---|---|---|---|---|---|---|---|---|---|---|
| | | พื้นที่ที่มีการให้บริการ | | | | | | | | | | | | | พื้นที่ที่ไม่มีการให้บริการ | | | | | |
| จังหวัด | ปริมาณขยะที่เกิดขึ้น 58 | จำนวน อปท. ที่มีการให้บริการ | ปริมาณขยะที่เกิดขึ้นใน อปท. พื้นที่ให้บริการ | ปริมาณขยะที่เก็บขนไปกำจัด | ปริมาณขยะที่ถูกนำไปใช้ประโยชน์ | ปริมาณขยะที่ไม่มีการให้บริการ | ปริมาณขยะที่กำจัดไม่ถูกต้อง | ปริมาณขยะที่กำจัดถูกต้อง | การนำไปใช้ประโยชน์ | การนำไปกำจัด | Landfill | Compost | Incinerator | อื่น ๆ | จำนวน อปท. ที่ไม่มีการให้บริการ | ปริมาณขยะที่เกิดขึ้นใน อปท. พื้นที่ไม่ให้บริการ | ปริมาณขยะที่ถูกนำไปใช้ประโยชน์ | ปริมาณขยะที่กำจัดไม่ถูกต้อง | ปริมาณขยะที่ถูกนำไปใช้ประโยชน์ (5)+(9)+(17) | ปริมาณขยะสะสม |
| จังหวัดนครสวรรค์ | (ตัน/วัน) | (แห่ง) | (ตัน/วัน) | (ตัน/วัน) | (ตัน/วัน) | (ตัน/วัน) | (ตัน/วัน) | (ตัน/วัน) | (ตัน/วัน) | (ตัน/วัน) | (ตัน/วัน) | (ตัน/วัน) | (ตัน/วัน) | (ตัน/วัน) | (แห่ง) | (ตัน/วัน) | (ตัน/วัน) | (ตัน/วัน) | (ตัน/วัน) | (ตัน) |

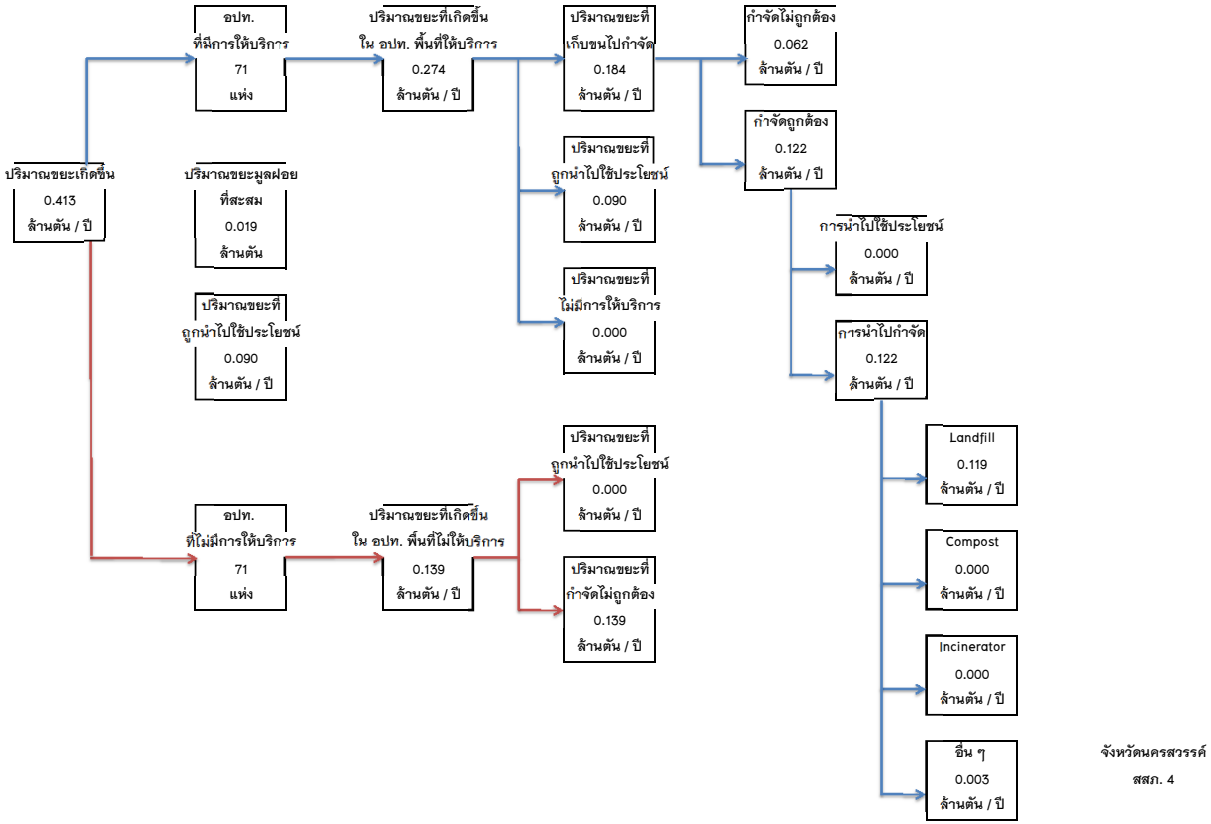

ข้อมูลปริมาณขยะมูลฝอย จ.ตาก สสภ. 4 ปี 2558

| | 1 | 2 | 3 | 4 | 5 | 6 | 7 | 8 | 9 | 10 | 11 | 12 | 13 | 14 | 15 | 16 | 17 | 18 | 19 | 20 |
|---|---|---|---|---|---|---|---|---|---|---|---|---|---|---|---|---|---|---|---|---|
| | | พื้นที่ที่มีการให้บริการ | | | | | | | | | | | | | พื้นที่ที่ไม่มีการให้บริการ | | | | | |
| จังหวัด<br>จังหวัดตาก | ปริมาณขยะที่เกิดขึ้น 58<br>(ตัน/วัน) | จำนวน อปท. ที่มีการให้บริการ (แห่ง) | ปริมาณขยะที่เกิดขึ้นใน อปท. พื้นที่ (ตัน/วัน) | ปริมาณขยะที่เก็บขนไปกำจัด (ตัน/วัน) | ปริมาณขยะที่ถูกนำไปใช้ประโยชน์ (ตัน/วัน) | ปริมาณขยะที่ไม่มีการให้บริการ (ตัน/วัน) | ปริมาณขยะที่กำจัดไม่ถูกต้อง (ตัน/วัน) | ปริมาณขยะที่กำจัดถูกต้อง (ตัน/วัน) | การนำไปใช้ประโยชน์ (ตัน/วัน) | การนำไปกำจัด (ตัน/วัน) | Landfill (ตัน/วัน) | Compost (ตัน/วัน) | Incinerator (ตัน/วัน) | อื่น ๆ (ตัน/วัน) | จำนวน อปท. ที่ไม่มีการให้บริการ (แห่ง) | ปริมาณขยะที่เกิดขึ้นใน อปท. พื้นที่ไม่ (ตัน/วัน) | ปริมาณขยะที่ถูกนำไปใช้ประโยชน์ (ตัน/วัน) | ปริมาณขยะที่กำจัดไม่ถูกต้อง (ตัน/วัน) | ปริมาณขยะที่ถูกนำไปใช้ประโยชน์ (ตัน/วัน) | ปริมาณขยะสะสม (ตัน) |
| เทศบาลนครแม่สอด | 78.00 | 1 | 78.00 | 75.00 | 3.00 | | 75.00 | | | | | | | | | | | | 3.00 | 100,080.00 |
| เทศบาลเมืองตาก | 35.00 | 1 | 35.00 | 35.00 | 0.00 | | 35.00 | | | | | | | | | | | | 0.00 | 0.00 |
| เทศบาลตำบลไม้งาม | 20.00 | 1 | 20.00 | 20.00 | 0.00 | | 20.00 | | | | | | | | | | | | 0.00 | |
| เทศบาลตำบลหนองบัวใต้ | 6.32 | | | | | | | | | | | | | | 1 | 6.32 | | 6.32 | 0.00 | |
| เทศบาลตำบลแม่จะเรา | 5.70 | 1 | 5.70 | 2.50 | 3.20 | | 2.50 | | | | | | | | | | | | 3.20 | |
| เทศบาลตำบลแม่ระมาด | 4.07 | 1 | 4.07 | 3.50 | 0.57 | | 3.50 | | | | | | | | | | | | 0.57 | |
| เทศบาลตำบลทุ่งหลวง*(แม่จะ | 5.68 | 1 | 5.68 | 2.50 | 3.18 | | 2.50 | | | | | | | | | | | | 3.18 | |
| เทศบาลตำบลท่าสายลวด | 30.00 | 1 | 30.00 | 30.00 | 0.00 | | 30.00 | | | | | | | | | | | | 0.00 | 5,004 |
| เทศบาลตำบลแม่กุ | 14.00 | 1 | 14.00 | 13.00 | 1.00 | | 13.00 | | | | | | | | | | | | 1.00 | 6,000 |
| เทศบาลตำบลแม่ตาว | 20.00 | 1 | 20.00 | 20.00 | 0.00 | | 20.00 | | | | | | | | | | | | 0.00 | 1,386 |
| เทศบาลตำบลแม่ต้าน | 10.00 | 1 | 10.00 | 10.00 | 0.00 | | 10.00 | | | | | | | | | | | | 0.00 | |
| เทศบาลตำบลทุ่งกระเชาะ | 6.40 | 1 | 6.40 | 6.00 | 0.40 | | 6.00 | | | | | | | | | | | | 0.40 | 101.25 |
| เทศบาลตำบลบ้านตาก | 7.11 | 1 | 7.11 | 7.00 | 0.11 | | 7.00 | | | | | | | | | | | | 0.11 | 2,700.00 |
| เทศบาลตำบลพบพระ | 5.42 | 1 | 5.42 | 4.00 | 1.42 | | 4.00 | | | | | | | | | | | | 1.42 | 1,080.00 |
| เทศบาลตำบลวังเจ้า | 5.00 | 1 | 5.00 | 5.00 | 0.00 | | | 5.00 | | 5.00 | | | | 5.00 | | | | | 0.00 | - |
| เทศบาลตำบลสามเงา | 6.00 | 1 | 6.00 | 6.00 | 0.00 | | 6.00 | | | | | | | | | | | | 0.00 | 90.00 |
| เทศบาลตำบลอุ้มผาง | 5.00 | 1 | 5.00 | 5.00 | 0.00 | | 5.00 | | | | | | | | | | | | 0.00 | 75.00 |
| เทศบาลตำบลแม่จัน | 13.03 | 1 | 13.03 | 5.00 | 8.03 | | 5.00 | | | | | | | | | | | | 8.03 | 360.00 |
| เทศบาลตำบลแม่กลอง | 2.47 | 1 | 2.47 | 2.00 | 0.47 | | 2.00 | | | | | | | | | | | | 0.47 | 450.00 |
| ตลุกกลางทุ่ง | 4.09 | | | | | | | | | | | | | | 1 | 4.09 | | 4.09 | 0.00 | |
| น้ำรึม | 12.07 | 1 | 12.07 | 5.00 | 7.07 | | 5.00 | | | | | | | | | | | | 7.07 | |
| ป่ามะม่วง | 3.87 | 1 | 3.87 | 3.00 | 0.87 | | 3.00 | | | | | | | | | | | | 0.87 | 1,200.00 |
| โป่งแดง | 8.49 | | | | | | | | | | | | | | 1 | 8.49 | | 8.49 | 0.00 | |
| แม่ท้อ | 7.64 | 1 | 7.64 | 2.00 | 5.64 | | 2.00 | | | | | | | | | | | | 5.64 | 30.00 |
| วังประจบ | 12.04 | | | | | | | | | | | | | | 1 | 12.04 | | 12.04 | 0.00 | |
| วังหิน | 8.65 | | | | | | | | | | | | | | 1 | 8.65 | | 8.65 | 0.00 | |
| หนองบัวเหนือ | 4.20 | | | | | | | | | | | | | | 1 | 4.20 | | 4.20 | 0.00 | |
| เชียงทอง | 12.76 | 1 | 12.76 | 6.00 | 6.76 | | | 6.00 | | 6.00 | | | | 6.00 | | | | | 0.00 | |
| นาโบสถ์ | 9.35 | | | | | | | | | | | | | | 1 | 9.35 | | 9.35 | 0.00 | |
| ประดาง | 3.55 | | | | | | | | | | | | | | 1 | 3.55 | | 3.55 | 0.00 | |
| เกาะตะเภา | 5.74 | 1 | 5.74 | 2.00 | 3.74 | | 2.00 | | | | | | | | | | | | 3.74 | 60.00 |
| ตากตก | 3.05 | | | | | | | | | | | | | | 1 | 3.05 | | 3.05 | 0.00 | |
| ตากออก | 5.15 | 1 | 5.15 | 5.00 | 0.15 | | 5.00 | | | | | | | | | | | | 0.15 | |
| ท้องฟ้า | 4.07 | 1 | 4.07 | 2.00 | 2.07 | | 2.00 | | | | | | | | | | | | 2.07 | 22.50 |
| แม่สลิด | 12.00 | 1 | 12.00 | 12.00 | 0.00 | | 12.00 | | | | | | | | | | | | 0.00 | 1,560.00 |
| สมอโคน | 3.98 | 1 | 3.98 | 3.00 | 0.98 | | 3.00 | | | | | | | | | | | | 0.98 | 375.00 |
| บ้านนา | 1.91 | | | | | | | | | | | | | | 1 | 1.91 | | 1.91 | 0.00 | |
| ยกกระบัตร | 7.42 | | | | | | | | | | | | | | 1 | 7.42 | | 7.42 | 0.00 | |
| ย่านรี | 3.04 | | | | | | | | | | | | | | 1 | 3.04 | | 3.04 | 0.00 | |
| วังจันทร์ | 4.78 | | | | | | | | | | | | | | 1 | 4.78 | | 4.78 | 0.00 | |
| วังหมัน | 4.19 | | | | | | | | | | | | | | 1 | 4.19 | | 4.19 | 0.00 | |
| สามเงา | 3.26 | | | | | | | | | | | | | | 1 | 3.26 | | 3.26 | 0.00 | |
| ชะเนจื้อ | 7.92 | 1 | 7.92 | 1.00 | 6.92 | | 1.00 | | | | | | | | | | | | 6.92 | |
| พระธาตุ | 5.04 | 1 | 5.04 | 2.00 | 3.04 | | 2.00 | | | | | | | | | | | | 3.04 | |
| แม่ตื่น | 8.49 | | | | | | | | | | | | | | 1 | 8.49 | | 8.49 | 0.00 | |
| แม่ระมาด | 4.47 | 1 | 4.47 | 3.50 | 0.97 | | 3.50 | | | | | | | | | | | | 0.97 | |

ข้อมูลปริมาณขยะมูลฝอย จ.ตาก สสภ. 4 ปี 2558

| | 1 | 2 | 3 | 4 | 5 | 6 | 7 | 8 | 9 | 10 | 11 | 12 | 13 | 14 | 15 | 16 | 17 | 18 | 19 | 20 |
|---|---|---|---|---|---|---|---|---|---|---|---|---|---|---|---|---|---|---|---|---|
| | | พื้นที่ที่มีการให้บริการ | | | | | | | | | | | | | พื้นที่ที่ไม่มีการให้บริการ | | | | | |
| จังหวัด<br>จังหวัดตาก | ปริมาณขยะที่เกิดขึ้น 58<br>(ตัน/วัน) | จำนวน อปท. ที่มีการให้บริการ<br>(แห่ง) | ปริมาณขยะที่เกิดขึ้นใน อปท. พื้นที่<br>(ตัน/วัน) | ปริมาณขยะที่เก็บขนไปกำจัด<br>(ตัน/วัน) | ปริมาณขยะที่ถูกนำไปใช้ประโยชน์<br>(ตัน/วัน) | ปริมาณขยะที่ไม่มีการให้บริการ<br>(ตัน/วัน) | ปริมาณขยะที่กำจัดไม่ถูกต้อง<br>(ตัน/วัน) | ปริมาณขยะที่กำจัดถูกต้อง<br>(ตัน/วัน) | การนำไปใช้ประโยชน์<br>(ตัน/วัน) | การนำไปกำจัด<br>(ตัน/วัน) | Landfill<br>(ตัน/วัน) | Compost<br>(ตัน/วัน) | Incinerator<br>(ตัน/วัน) | อื่น ๆ<br>(ตัน/วัน) | จำนวน อปท. ที่ไม่มีการให้บริการ<br>(แห่ง) | ปริมาณขยะที่เกิดขึ้นใน อปท. พื้นที่ไม่<br>(ตัน/วัน) | ปริมาณขยะที่ถูกนำไปใช้ประโยชน์<br>(ตัน/วัน) | ปริมาณขยะที่กำจัดไม่ถูกต้อง<br>(ตัน/วัน) | ปริมาณขยะที่ถูกนำไปใช้ประโยชน์<br>(ตัน/วัน) | ปริมาณขยะสะสม<br>(ตัน) |
| สามหมื่น | 5.64 | | | | | | | | | | | | | | 1 | 5.64 | | 5.64 | 0.00 | |
| ท่าสองยาง | 8.93 | 1 | 8.93 | 2.50 | 6.43 | | 2.50 | | | | | | | | | | | | 6.43 | 450.00 |
| แม่ต้าน | 8.04 | | | | | | | | | | | | | | 1 | 8.04 | | 8.04 | 0.00 | 1,050.00 |
| แม่วะหลวง | 6.02 | | | | | | | | | | | | | | 1 | 6.02 | | 6.02 | 0.00 | |
| แม่สอง | 15.06 | 1 | 15.06 | 1.00 | 14.06 | | 1.00 | | | | | | | | | | | | 14.06 | 240.00 |
| แม่หละ | 7.77 | 1 | 7.77 | 2.00 | 5.77 | | 2.00 | | | | | | | | | | | | 5.77 | 540.00 |
| แม่อุสุ | 14.04 | 1 | 14.04 | 3.00 | 11.04 | | 3.00 | | | | | | | | | | | | 11.04 | |
| ด่านแม่ละเมา | 7.07 | 1 | 7.07 | 4.00 | 3.07 | | 4.00 | | | | | | | | | | | | 3.07 | 15.00 |
| ท่าสายลวด | 5.00 | 1 | 5.00 | 5.00 | 0.00 | | 5.00 | | | | | | | | | | | | 0.00 | 1,800.00 |
| พระธาตุผาแดง | 5.62 | 1 | 5.62 | 3.00 | 2.62 | | 3.00 | | | | | | | | | | | | 2.62 | |
| พะวอ | 6.04 | 1 | 6.04 | 2.00 | 4.04 | | 2.00 | | | | | | | | | | | | 4.04 | 225.00 |
| มหาวัน | 11.84 | 1 | 11.84 | 4.00 | 7.84 | | 4.00 | | | | | | | | | | | | 7.84 | |
| แม่กาษา | 10.57 | 1 | 10.57 | 8.00 | 2.57 | | | 8.00 | | 8.00 | | | | 8.00 | | | | | 2.57 | – |
| แม่กุ | 3.81 | | | | | | | | | | | | | | 1 | 3.81 | | 3.81 | 0.00 | |
| แม่ปะ | 11.49 | 1 | 11.49 | 10.00 | 1.49 | | 10.00 | | | | | | | | | | | | 1.49 | |
| คีรีราษฎร์ | 17.62 | 1 | 17.62 | 10.00 | 7.62 | | 10.00 | | | | | | | | | | | | 7.62 | 480.00 |
| ช่องแคบ | 10.00 | 1 | 10.00 | 9.00 | 1.00 | | | 9.00 | | 9.00 | | | 9.00 | | | | | | 1.00 | |
| พบพระ | 6.81 | 1 | 6.81 | 4.00 | 2.81 | | 4.00 | | | | | | | | | | | | 2.81 | |
| รวมไทยพัฒนา | 12.39 | 1 | 12.39 | 6.00 | 6.39 | | 6.00 | | | | | | | | | | | | 6.39 | 810.00 |
| วาเล่ย์ | 7.13 | | | | | | | | | | | | | | 1 | 7.13 | | 7.13 | 0.00 | |
| โมโกร | 5.99 | 1 | 5.99 | 3.50 | 2.49 | | 3.50 | | | | | | | | | | | | 2.49 | 255.00 |
| อุ้มผาง | 2.48 | 1 | 2.48 | 2.00 | 0.48 | | 2.00 | | | | | | | | | | | | 0.48 | |
| รวม (ตัน/วัน) | 639.78 | 47.00 | 516.32 | 377.00 | 139.32 | – | 349.00 | 28.00 | – | 28.00 | – | – | 9.00 | 19.00 | 21.00 | 123.46 | – | 123.46 | 132.56 | 126,438.75 |
| รวม (ตัน/ปี) | 233,519.00 | 47.00 | 188,457.80 | 137,605.00 | 50,852.80 | – | 127,385.00 | 10,220.00 | – | 10,220.00 | – | – | 3,285.00 | 6,935.00 | 21.00 | 45,061.20 | – | 45,061.20 | 48,384.73 | 126,195.75 |

ข้อมูลปริมาณขยะมูลฝอย จ.ตาก สสภ. 4 ปี 2558

| | 1 | 2 | 3 | 4 | 5 | 6 | 7 | 8 | 9 | 10 | 11 | 12 | 13 | 14 | 15 | 16 | 17 | 18 | 19 | 20 |
|---|---|---|---|---|---|---|---|---|---|---|---|---|---|---|---|---|---|---|---|---|
| | | พื้นที่ที่มีการให้บริการ | | | | | | | | | | | | | พื้นที่ที่ไม่มีการให้บริการ | | | | | |
| จังหวัด<br>จังหวัดตาก | ปริมาณขยะที่เกิดขึ้น 58<br>(ตัน/วัน) | จำนวน อปท. ที่มีการให้บริการ<br>(แห่ง) | ปริมาณขยะที่เกิดขึ้นใน อปท. พื้นที่<br>(ตัน/วัน) | ปริมาณขยะที่เก็บขนไปกำจัด<br>(ตัน/วัน) | ปริมาณขยะที่ถูกนำไปใช้ประโยชน์<br>(ตัน/วัน) | ปริมาณขยะที่ไม่มีการให้บริการ<br>(ตัน/วัน) | ปริมาณขยะที่กำจัดไม่ถูกต้อง<br>(ตัน/วัน) | ปริมาณขยะที่กำจัดถูกต้อง<br>(ตัน/วัน) | การนำไปใช้ประโยชน์<br>(ตัน/วัน) | การนำไปกำจัด<br>(ตัน/วัน) | Landfill<br>(ตัน/วัน) | Compost<br>(ตัน/วัน) | Incinerator<br>(ตัน/วัน) | อื่น ๆ<br>(ตัน/วัน) | จำนวน อปท. ที่ไม่มีการให้บริการ<br>(แห่ง) | ปริมาณขยะที่เกิดขึ้นใน อปท. พื้นที่ไม่<br>(ตัน/วัน) | ปริมาณขยะที่ถูกนำไปใช้ประโยชน์<br>(ตัน/วัน) | ปริมาณขยะที่กำจัดไม่ถูกต้อง<br>(ตัน/วัน) | ปริมาณขยะที่ถูกนำไปใช้ประโยชน์<br>(ตัน/วัน) | ปริมาณขยะสะสม<br>(ตัน) |

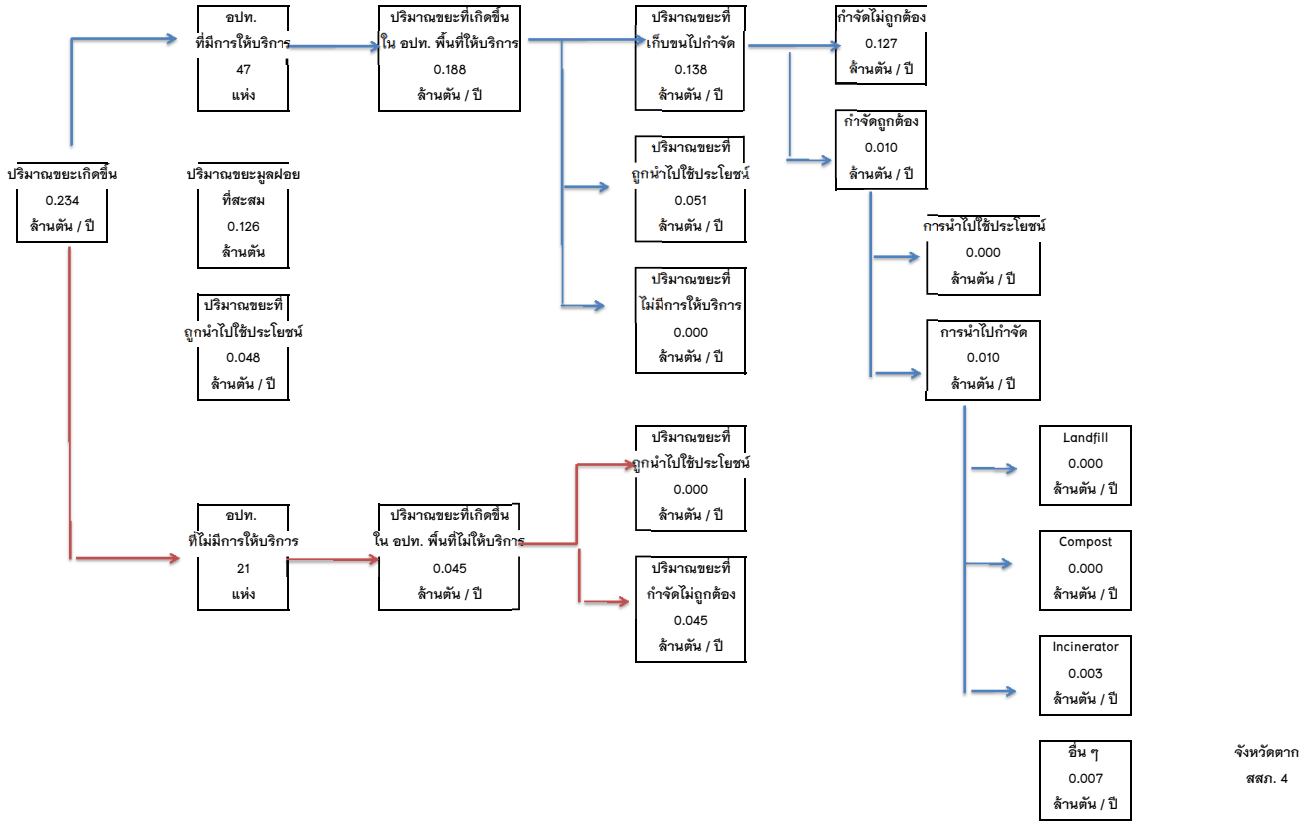

ข้อมูลปริมาณขยะมูลฝอย จ.กำแพงเพชร สสภ. 4 ปี 2558

| | 1 | 2 | 3 | 4 | 5 | 6 | 7 | 8 | 9 | 10 | 11 | 12 | 13 | 14 | 15 | 16 | 17 | 18 | 19 | 20 |
|---|---|---|---|---|---|---|---|---|---|---|---|---|---|---|---|---|---|---|---|---|
| | | พื้นที่ที่มีการให้บริการ | | | | | | | | | | | | | พื้นที่ที่ไม่มีการให้บริการ | | | | | |
| จังหวัด<br>จังหวัดกำแพงเพชร | ปริมาณขยะที่เกิดขึ้น<br>(ตัน/วัน) | จำนวน อปท. ที่มีการให้บริการ<br>(แห่ง) | ปริมาณขยะที่เกิดขึ้นใน อปท. พื้นที่<br>(ตัน/วัน) | ปริมาณขยะที่เก็บขนไปกำจัด<br>(ตัน/วัน) | ปริมาณขยะที่ถูกนำไปใช้ประโยชน์<br>(ตัน/วัน) | ปริมาณขยะที่ไม่มีการให้บริการ<br>(ตัน/วัน) | ปริมาณขยะที่กำจัดไม่ถูกต้อง<br>(ตัน/วัน) | ปริมาณขยะที่กำจัดถูกต้อง<br>(ตัน/วัน) | การนำไปใช้ประโยชน์<br>(ตัน/วัน) | การนำไปกำจัด<br>(ตัน/วัน) | Landfill<br>(ตัน/วัน) | Compost<br>(ตัน/วัน) | Incinerator<br>(ตัน/วัน) | อื่น ๆ<br>(ตัน/วัน) | จำนวน อปท. ที่ไม่มีการให้บริการ<br>(แห่ง) | ปริมาณขยะที่เกิดขึ้นใน อปท. พื้นที่ไม่มี<br>(ตัน/วัน) | ปริมาณขยะที่ถูกนำไปใช้ประโยชน์<br>(ตัน/วัน) | ปริมาณขยะที่กำจัดไม่ถูกต้อง<br>(ตัน/วัน) | ปริมาณขยะที่ถูกนำไปใช้ประโยชน์<br>(ตัน/วัน) | ปริมาณขยะสะสม<br>(ตัน) |
| เทศบาลเมืองกำแพงเพชร | 33.56 | 1 | 33.56 | 25.00 | 8.56 | | | 25.00 | | 25.00 | 25.00 | | | | | | | | 8.56 | – |
| เทศบาลเมืองหนองปลิง | 12.24 | 1 | 12.24 | 8.00 | 4.24 | | | 8.00 | | 8.00 | 8.00 | | | | | | | | 4.24 | |
| เทศบาลเมืองปางมะค่า | 17.79 | | | | 0.00 | | | | | | | | | | 1 | 17.79 | | 17.79 | | |
| เทศบาลตำบลนิคมทุ่งโพธิ์ทะเล | 9.57 | 1 | 9.57 | 5.00 | 4.57 | | | 5.00 | | 5.00 | 5.00 | | | | | | | | 4.57 | |
| เทศบาลตำบลคลองแม่ลาย | 6.15 | 1 | 6.15 | 6.00 | 0.15 | | | 6.00 | | 6.00 | | | | 6.00 | | | | | 0.15 | – |
| เทศบาลตำบลนครชุม | 7.33 | 1 | 7.33 | 7.00 | 0.33 | | | 7.00 | | 7.00 | 7.00 | | | | | | | | 0.33 | |
| เทศบาลตำบลปากดง | 3.65 | 1 | 3.65 | 2.70 | 0.95 | | | 2.70 | | 2.70 | 2.70 | | | | | | | | 0.95 | |
| เทศบาลตำบลเทพนคร | 20.77 | 1 | 20.77 | 7.00 | 13.77 | | | 7.00 | | 7.00 | 7.00 | | | | | | | | 13.77 | |
| เทศบาลตำบลไทรงาม | 5.23 | 1 | 5.23 | 2.00 | 3.23 | | | 2.00 | | 2.00 | | | | 2.00 | | | | | 3.23 | – |
| เทศบาลตำบลขาณุวรลักษบุรี | 8.70 | 1 | 8.70 | 8.00 | 0.70 | | | 8.00 | | 8.00 | | | | 8.00 | | | | | 0.70 | – |
| เทศบาลตำบลสลกบาตร | 11.00 | 1 | 11.00 | 10.00 | 1.00 | | | 10.00 | | 10.00 | | | | 10.00 | | | | | 1.00 | – |
| เทศบาลตำบลคลองขลุง | 2.28 | 1 | 2.28 | 2.00 | 0.28 | | | 2.00 | | 2.00 | | | | 2.00 | | | | | 0.28 | – |
| เทศบาลตำบลท่าพุทรา | 3.00 | 1 | 3.00 | 2.50 | 0.50 | | 2.50 | | | | | | | | | | | | 0.50 | 360.00 |
| เทศบาลตำบลท่ามะเขือ | 4.00 | 1 | 4.00 | 3.50 | 0.50 | | 3.50 | | | | | | | | | | | | 0.50 | 900.00 |
| เทศบาลตำบลวังยาง | 5.74 | 1 | 5.74 | 3.00 | 2.74 | | | 3.00 | | 3.00 | 3.00 | | | | | | | | 2.74 | |
| เทศบาลตำบลคลองลานพัฒนา | 24.06 | 1 | 24.06 | 18.00 | 6.06 | | | 18.00 | | 18.00 | | | | 18.00 | | | | | 6.06 | |
| เทศบาลตำบลทุ่งทราย | 9.32 | 1 | 9.32 | 3.00 | 6.32 | | 3.00 | | | | | | | | | | | | 6.32 | 240.00 |
| เทศบาลตำบลระหาน | 7.55 | 1 | 7.55 | 4.00 | 3.55 | | | 4.00 | | 4.00 | | | | 4.00 | | | | | 3.55 | – |
| เทศบาลตำบลพรานกระต่าย | 9.47 | 1 | 9.47 | 5.00 | 4.47 | | | 5.00 | | 5.00 | | | | 5.00 | | | | | 4.47 | – |
| เทศบาลตำบลคลองพิไกร | 6.01 | 1 | 6.01 | 6.00 | 0.01 | | | 6.00 | | 6.00 | | | | 6.00 | | | | | 0.01 | |
| เทศบาลตำบลบ้านพราน* | 7.04 | 1 | 7.04 | 6.00 | 1.04 | | | 6.00 | | 6.00 | | | | 6.00 | | | | | 1.04 | |
| เทศบาลตำบลเขาคีรีส | 8.23 | 1 | 8.23 | 8.00 | 0.23 | | | 8.00 | | 8.00 | | | | 8.00 | | | | | 0.23 | |
| เทศบาลตำบลประชาสุขสันต์ | 7.78 | | | | 0.00 | | | | | | | | | | 1 | 7.78 | | 7.78 | | |
| เทศบาลตำบลช่องลม | 5.94 | 1 | 5.94 | 3.00 | 2.94 | | | 3.00 | | 3.00 | 3.00 | | | | | | | | 2.94 | |
| เทศบาลตำบลลานกระบือ | 4.51 | 1 | 4.51 | 4.00 | 0.51 | | | 4.00 | | 4.00 | 4.00 | | | | | | | | 0.51 | |
| ไตรตรึงษ์ | 7.82 | 1 | 7.82 | 4.00 | 3.82 | | | 4.00 | | 4.00 | 4.00 | | | | | | | | 3.82 | |
| วังทอง | 9.83 | 1 | 9.83 | 5.00 | 4.83 | | | 5.00 | | 5.00 | 5.00 | | | | | | | | 4.83 | |
| อ่างทอง | 13.59 | | | | 0.00 | | | | | | | | | | 1 | 13.59 | | 13.59 | | |
| คณที | 8.81 | 1 | 8.81 | 6.00 | 2.81 | | | 6.00 | | 6.00 | 6.00 | | | | | | | | 2.81 | |
| คลองแม่ลาย | 4.15 | | | | 0.00 | | | | | | | | | | 1 | 4.15 | | 4.15 | | |
| ทรงธรรม | 6.88 | 1 | 6.88 | 4.00 | 2.88 | | | 4.00 | | 4.00 | 4.00 | | | | | | | | 2.88 | |
| ท่าขุนราม | 8.61 | 1 | 8.61 | 4.00 | 4.61 | | | 4.00 | | 4.00 | 4.00 | | | | | | | | 4.61 | |
| ธำรงค์ | 4.94 | | | | 0.00 | | | | | | | | | | 1 | 4.94 | | 4.94 | | |
| นครชุม | 9.18 | 1 | 9.18 | 8.00 | 1.18 | | | 8.00 | | 8.00 | 8.00 | | | | | | | | 1.18 | |
| นาบ่อคำ | 18.39 | 1 | 18.39 | 10.00 | 8.39 | | | 10.00 | | 10.00 | 10.00 | | | | | | | | 8.39 | |
| ลานดอกไม้ | 6.17 | | | | 0.00 | | | | | | | | | | 1 | 6.17 | | 6.17 | | |
| สระแก้ว | 12.66 | 1 | 12.66 | 8.00 | 4.66 | | | 8.00 | | 8.00 | 8.00 | | | | | | | | 4.66 | |
| โกสัมพี | 16.52 | | | | 0.00 | | | | | | | | | | 1 | 16.52 | | 16.52 | | |
| เพชรชมภู | 4.83 | | | | 0.00 | | | | | | | | | | 1 | 4.83 | | 4.83 | | |
| ลานดอกไม้ตก | 4.59 | | | | 0.00 | | | | | | | | | | 1 | 4.59 | | 4.59 | | |
| คลองน้ำไหล | 17.61 | 1 | 17.61 | 8.00 | 9.61 | | | 8.00 | | 8.00 | 8.00 | | | | | | | | 9.61 | |
| สักงาม | 19.30 | 1 | 19.30 | 10.00 | 9.30 | | | 10.00 | | 10.00 | 10.00 | | | | | | | | 9.30 | |
| โป่งน้ำร้อน | 8.24 | 1 | 8.24 | 3.00 | 5.24 | | | 3.00 | | 3.00 | 3.00 | | | | | | | | 5.24 | |
| หนองไม้กอง | 6.16 | | | | 0.00 | | | | | | | | | | 1 | 6.16 | | 6.16 | | |
| ไทรงาม | 3.64 | | | | 0.00 | | | | | | | | | | 1 | 3.64 | | 3.64 | | |
| หนองคล้า | 4.74 | | | | 0.00 | | | | | | | | | | 1 | 4.74 | | 4.74 | | |

ข้อมูลปริมาณขยะมูลฝอย จ.กำแพงเพชร สสภ. 4 ปี 2558

| | 1 | 2 | 3 | 4 | 5 | 6 | 7 | 8 | 9 | 10 | 11 | 12 | 13 | 14 | 15 | 16 | 17 | 18 | 19 | 20 |
|---|---|---|---|---|---|---|---|---|---|---|---|---|---|---|---|---|---|---|---|---|
| | | พื้นที่ที่มีการให้บริการ | | | | | | | | | | | | | พื้นที่ที่ไม่มีการให้บริการ | | | | | |
| จังหวัด<br>จังหวัดกำแพงเพชร | ปริมาณขยะที่เกิดขึ้น<br>(ตัน/วัน) | จำนวน อปท. ที่มีการให้บริการ<br>(แห่ง) | ปริมาณขยะที่เกิดขึ้นใน อปท. พื้นที่<br>(ตัน/วัน) | ปริมาณขยะที่เก็บขนไปกำจัด<br>(ตัน/วัน) | ปริมาณขยะที่ถูกนำไปใช้ประโยชน์<br>(ตัน/วัน) | ปริมาณขยะที่ไม่มีการให้บริการ<br>(ตัน/วัน) | ปริมาณขยะที่กำจัดไม่ถูกต้อง<br>(ตัน/วัน) | ปริมาณขยะที่กำจัดถูกต้อง<br>(ตัน/วัน) | การนำไปใช้ประโยชน์<br>(ตัน/วัน) | การนำไปกำจัด<br>(ตัน/วัน) | Landfill<br>(ตัน/วัน) | Compost<br>(ตัน/วัน) | Incinerator<br>(ตัน/วัน) | อื่น ๆ<br>(ตัน/วัน) | จำนวน อปท. ที่ไม่มีการให้บริการ<br>(แห่ง) | ปริมาณขยะที่เกิดขึ้นใน อปท. พื้นที่ไม่<br>(ตัน/วัน) | ปริมาณขยะที่ถูกนำไปใช้ประโยชน์<br>(ตัน/วัน) | ปริมาณขยะที่กำจัดไม่ถูกต้อง<br>(ตัน/วัน) | ปริมาณขยะที่ถูกนำไปใช้ประโยชน์<br>(ตัน/วัน) | ปริมาณขยะสะสม<br>(ตัน) |
| หนองทอง | 6.13 | | | | 0.00 | | | | | | | | | | 1 | 6.13 | | 6.13 | | |
| มหาชัย | 6.53 | 1 | 6.53 | 2.00 | 4.53 | | | 2.00 | | 2.00 | 2.00 | | | | | | | | 4.53 | |
| พานทอง | 7.19 | | | | 0.00 | | | | | | | | | | 1 | 7.19 | | 7.19 | | |
| หนองแม่แตง | 7.20 | | | | 0.00 | | | | | | | | | | 1 | 7.20 | | 7.20 | | |
| บ่อถ้ำ | 11.88 | | | | 0.00 | | | | | | | | | | 1 | 11.88 | | 11.88 | | |
| วังชะพลู | 12.73 | | | | 0.00 | | | | | | | | | | 1 | 12.73 | | 12.73 | | |
| เกาะตาล | 3.94 | | | | 0.00 | | | | | | | | | | 1 | 3.94 | | 3.94 | | |
| โค้งไผ่ | 5.89 | 1 | 5.89 | 4.00 | 1.89 | | | 4.00 | | 4.00 | | | | 4.00 | | | | | 1.89 | - |
| ดอนแตง | 4.47 | | | | 0.00 | | | | | | | | | | 1 | 4.47 | | 4.47 | | |
| ป่าพุทรา | 5.59 | | | | 0.00 | | | | | | | | | | 1 | 5.59 | | 5.59 | | |
| ยางสูง | 6.03 | | | | 0.00 | | | | | | | | | | 1 | 6.03 | | 6.03 | | |
| วังหามแห | 7.10 | | | | 0.00 | | | | | | | | | | 1 | 7.10 | | 7.10 | | |
| สลกบาตร | 8.00 | 1 | 8.00 | 7.00 | 1.00 | | | 7.00 | | 7.00 | | | | 7.00 | | | | | 1.00 | |
| แสนตอ | 3.45 | 1 | 3.45 | 2.00 | 1.45 | | 2.00 | | | | | | | | | | | | 1.45 | 54.00 |
| บึงสามัคคี | 4.38 | | | | 0.00 | | | | | | | | | | 1 | 4.38 | | 4.38 | | |
| วังชะโอน | 8.33 | | | | 0.00 | | | | | | | | | | 1 | 8.33 | | 8.33 | | |
| เทพนิมิต | 4.56 | | | | 0.00 | | | | | | | | | | 1 | 4.56 | | 4.56 | | |
| คลองขลุง | 10.27 | 1 | 10.27 | 7.00 | 3.27 | | | 7.00 | | 7.00 | 7.00 | | | | | | | | 3.27 | |
| วังไทร | 9.59 | | | | 0.00 | | | | | | | | | | 1 | 9.59 | | 9.59 | | |
| คลองสมบูรณ์ | 3.87 | | | | 0.00 | | | | | | | | | | 1 | 3.87 | | 3.87 | | |
| ท่ามะเขือ | 3.93 | | | | 0.00 | | | | | | | | | | 1 | 3.93 | | 3.93 | | |
| วังบัว | 6.15 | | | | 0.00 | | | | | | | | | | 1 | 6.15 | | 6.15 | | |
| หัวถนน | 4.46 | | | | 0.00 | | | | | | | | | | 1 | 4.46 | | 4.46 | | |
| วังแขม | 9.09 | | | | 0.00 | | | | | | | | | | 1 | 9.09 | | 9.09 | | |
| ท่าพุทรา | 2.88 | 1 | 2.88 | 2.00 | 0.88 | | 2.00 | | | | | | | | | | | | 0.88 | |
| แม่ลาด | 3.52 | 1 | 3.52 | 3.00 | 0.52 | | 3.00 | | | | | | | | | | | | 0.52 | 150.00 |
| ถาวรวัฒนา | 6.03 | | | | 0.00 | | | | | | | | | | 1 | 6.03 | | 6.03 | | |
| ทุ่งทอง | 6.56 | | | | 0.00 | | | | | | | | | | 1 | 6.56 | | 6.56 | | |
| โพธิ์ทอง | 10.64 | 1 | 10.64 | 6.00 | 4.64 | | | 6.00 | | 6.00 | | | | 6.00 | | | | | 4.64 | - |
| หินดาต | 9.58 | | | | 0.00 | | | | | | | | | | 1 | 9.58 | | 9.58 | | |
| ปางตาไว | 7.49 | | | | 0.00 | | | | | | | | | | 1 | 7.49 | | 7.49 | | |
| ถ้ำกระต่ายทอง | 3.89 | | | | 0.00 | | | | | | | | | | 1 | 3.89 | | 3.89 | | |
| ท่าไม้ | 7.88 | | | | 0.00 | | | | | | | | | | 1 | 7.88 | | 7.88 | | |
| วังควง | 6.45 | | | | 0.00 | | | | | | | | | | 1 | 6.45 | | 6.45 | | |
| หนองหัววัว | 4.11 | | | | 0.00 | | | | | | | | | | 1 | 4.11 | | 4.11 | | |
| คุยบ้านโอง | 4.00 | | | | 0.00 | | | | | | | | | | 1 | 4.00 | | 4.00 | | |
| วังตะแบก | 4.84 | | | | 0.00 | | | | | | | | | | 1 | 4.84 | | 4.84 | | |
| ห้วยยั้ง | 4.71 | | | | 0.00 | | | | | | | | | | 1 | 4.71 | | 4.71 | | |
| ลานกระบือ | 4.39 | 1 | 4.39 | 2.00 | 2.39 | | | 2.00 | | 2.00 | | | | 2.00 | | | | | 2.39 | - |
| โนนพลวง | 3.02 | 1 | 3.02 | 2.00 | 1.02 | | | 2.00 | | 2.00 | 2.00 | | | | | | | | 1.02 | |
| หนองหลวง | 8.32 | 1 | 8.32 | 4.00 | 4.32 | | | 4.00 | | 4.00 | 4.00 | | | | | | | | 4.32 | |
| จันทิมา | 3.77 | | | | 0.00 | | | | | | | | | | 1 | 3.77 | | 3.77 | | |
| บึงทับแรต | 2.96 | 1 | 2.96 | 1.50 | 1.46 | | | 1.50 | | 1.50 | 1.50 | | | | | | | | 1.46 | |
| รวม (ตัน/วัน) | 703.40 | 46.00 | 412.57 | 261.20 | 151.37 | - | 16.00 | 245.20 | - | 245.20 | 151.20 | - | - | 94.00 | 43.00 | 290.83 | - | 290.83 | 151.36 | 1,704.00 |
| รวม (ตัน/ปี) | 256,739.86 | 46.00 | 150,586.78 | 95,338.00 | 55,248.78 | - | 5,840.00 | 89,498.00 | - | 89,498.00 | 55,188.00 | - | - | 34,310.00 | 43.00 | 106,153.09 | - | 106,153.09 | 55,247.64 | 1,704.00 |

ข้อมูลปริมาณขยะมูลฝอย จ.กำแพงเพชร สสภ. 4 ปี 2558

| | 1 | 2 | 3 | 4 | 5 | 6 | 7 | 8 | 9 | 10 | 11 | 12 | 13 | 14 | 15 | 16 | 17 | 18 | 19 | 20 |
|---|---|---|---|---|---|---|---|---|---|---|---|---|---|---|---|---|---|---|---|---|
| | | พื้นที่ที่มีการให้บริการ | | | | | | | | | | | | | พื้นที่ที่ไม่มีการให้บริการ | | | | | |
| จังหวัด<br><br>จังหวัดกำแพงเพชร | ปริมาณขยะที่เกิดขึ้น<br><br>(ตัน/วัน) | จำนวน อปท. ที่มีการให้บริการ<br>(แห่ง) | ปริมาณขยะที่เกิดขึ้นใน อปท. พื้นที่<br>(ตัน/วัน) | ปริมาณขยะที่เก็บขนไปกำจัด<br>(ตัน/วัน) | ปริมาณขยะที่ถูกนำไปใช้ประโยชน์<br>(ตัน/วัน) | ปริมาณขยะที่ไม่มีการให้บริการ<br>(ตัน/วัน) | ปริมาณขยะที่กำจัดไม่ถูกต้อง<br>(ตัน/วัน) | ปริมาณขยะที่กำจัดถูกต้อง<br>(ตัน/วัน) | การนำไปใช้ประโยชน์<br>(ตัน/วัน) | การนำไปกำจัด<br>(ตัน/วัน) | Landfill<br>(ตัน/วัน) | Compost<br>(ตัน/วัน) | Incinerator<br>(ตัน/วัน) | อื่น ๆ<br>(ตัน/วัน) | จำนวน อปท. ที่ไม่มีการให้บริการ<br>(แห่ง) | ปริมาณขยะที่เกิดขึ้นใน อปท. พื้นที่ไม่<br>(ตัน/วัน) | ปริมาณขยะที่ถูกนำไปใช้ประโยชน์<br>(ตัน/วัน) | ปริมาณขยะที่กำจัดไม่ถูกต้อง<br>(ตัน/วัน) | ปริมาณขยะที่ถูกนำไปใช้ประโยชน์<br>(ตัน/วัน) | ปริมาณขยะสะสม<br><br>(ตัน) |

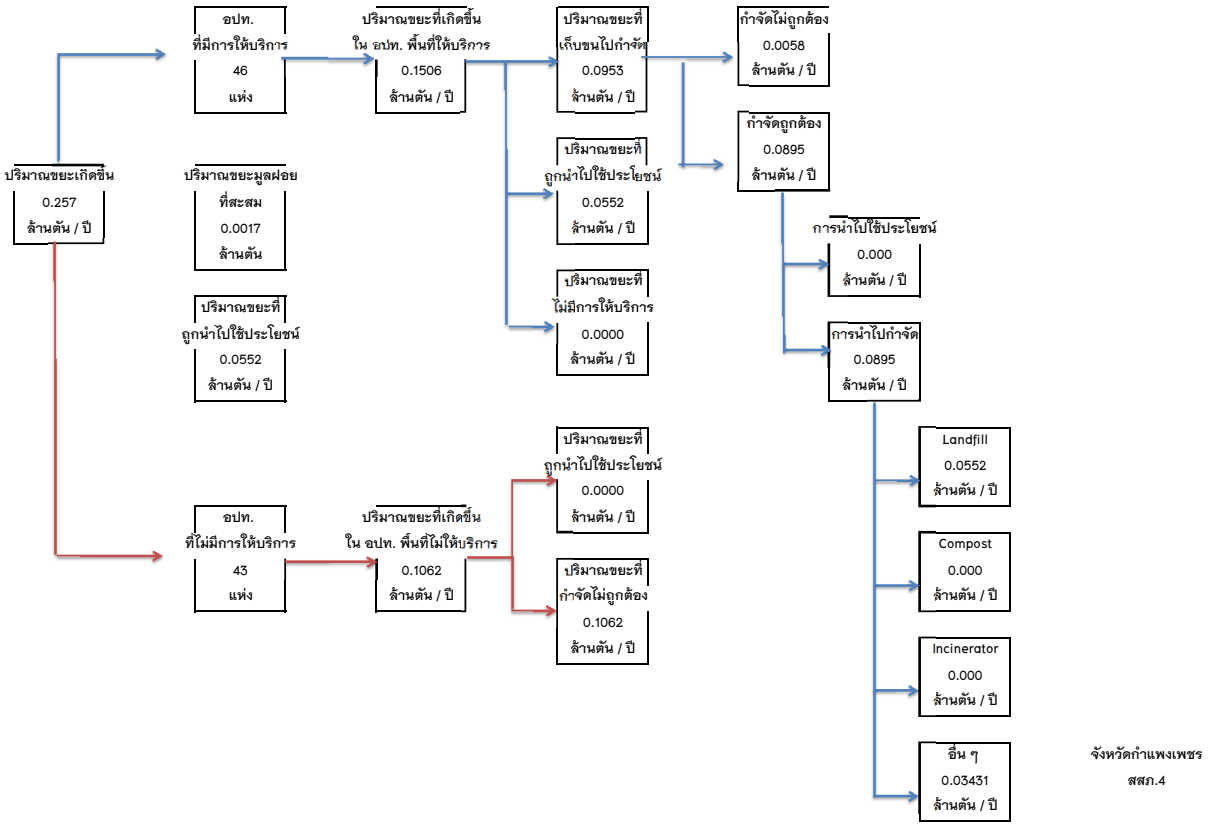

ข้อมูลปริมาณขยะมูลฝอย จ.อุทัยธานี สสภ. 4 ปี 2558

| | 1 | 2 | 3 | 4 | 5 | 6 | 7 | 8 | 9 | 10 | 11 | 12 | 13 | 14 | 15 | 16 | 17 | 18 | 19 | 20 |
|---|---|---|---|---|---|---|---|---|---|---|---|---|---|---|---|---|---|---|---|---|
| | | พื้นที่ที่มีการให้บริการ | | | | | | | | | | | | | พื้นที่ที่ไม่มีการให้บริการ | | | | | |
| จังหวัด<br>จังหวัดอุทัยธานี | ปริมาณขยะที่เกิดขึ้น<br>(ตัน/วัน) | จำนวน อปท. ที่มีการให้บริการ<br>(แห่ง) | ปริมาณขยะที่เกิดขึ้นใน อปท. พื้นที่<br>(ตัน/วัน) | ปริมาณขยะที่เก็บขนไปกำจัด<br>(ตัน/วัน) | ปริมาณขยะที่ถูกนำไปใช้ประโยชน์<br>(ตัน/วัน) | ปริมาณขยะที่ไม่มีการให้บริการ<br>(ตัน/วัน) | ปริมาณขยะที่กำจัดไม่ถูกต้อง<br>(ตัน/วัน) | ปริมาณขยะที่กำจัดถูกต้อง<br>(ตัน/วัน) | การนำไปใช้ประโยชน์<br>(ตัน/วัน) | การนำไปกำจัด<br>(ตัน/วัน) | Landfill<br>(ตัน/วัน) | Compost<br>(ตัน/วัน) | Incinerator<br>(ตัน/วัน) | อื่น ๆ<br>(ตัน/วัน) | จำนวน อปท. ที่ไม่มีการให้บริการ<br>(แห่ง) | ปริมาณขยะที่เกิดขึ้นใน อปท. พื้นที่ไม่ให้บริการ<br>(ตัน/วัน) | ปริมาณขยะที่ถูกนำไปใช้ประโยชน์<br>(ตัน/วัน) | ปริมาณขยะที่กำจัดไม่ถูกต้อง<br>(ตัน/วัน) | ปริมาณขยะที่ถูกนำไปใช้ประโยชน์<br>(ตัน/วัน) | ปริมาณขยะสะสม<br>(ตัน) |
| เทศบาลเมืองอุทัยธานี | 17.57 | 1 | 17.57 | 17.00 | 0.57 | | | 17.00 | | 17.00 | 17.00 | | | | | | | | 0.57 | |
| เทศบาลตำบลตลุกดู่ | 11.78 | 1 | 11.78 | 4.00 | 7.78 | | | 4.00 | | 4.00 | 4.00 | | | | | | | | 7.78 | |
| เทศบาลตำบลทัพทัน | 9.17 | 1 | 9.17 | 5.00 | 4.17 | | | 5.00 | | 5.00 | 5.00 | | | | | | | | 4.17 | |
| เทศบาลตำบลหนองสระ | 2.22 | 1 | 2.22 | 2.00 | 0.22 | | | 2.00 | | 2.00 | 2.00 | | | | | | | | 0.22 | |
| เทศบาลตำบลบ้านไร่ | 5.00 | 1 | 5.00 | 4.50 | 0.50 | | 4.50 | | | | | | | | | | | | 0.50 | 1,800.00 |
| เทศบาลตำบลเมืองการุ้ง | 2.19 | 1 | 2.19 | 2.00 | 0.19 | | | 2.00 | | 2.00 | | | | 2.00 | | | | | 0.19 | - |
| เทศบาลตำบลลานสัก | 3.46 | 1 | 3.46 | 2.00 | 1.46 | | | 2.00 | | 2.00 | | | | 2.00 | | | | | 1.46 | - |
| เทศบาลตำบลสว่างอารมณ | 5.00 | 1 | 5.00 | 4.00 | 1.00 | | | 4.00 | | 4.00 | 4.00 | | | | | | | | 1.00 | |
| เทศบาลตำบลพลวงสองนา | 5.70 | | | | 0.00 | | | | | | | | | | 1 | 5.70 | | 5.70 | 0.00 | |
| เทศบาลตำบลสว่างแจ้งสบา | 3.01 | | | | 0.00 | | | | | | | | | | 1 | 3.01 | | 3.01 | 0.00 | |
| เทศบาลตำบลหนองขาหย่า | 1.00 | 1 | 1.00 | 1.00 | 0.00 | | | 1.00 | | 1.00 | 1.00 | | | | | | | | 0.00 | |
| เทศบาลตำบลเขาบางแกรก | 6.57 | 1 | 6.57 | 3.00 | 3.57 | | | 3.00 | | 3.00 | 3.00 | | | | | | | | 3.57 | |
| เทศบาลตำบลหนองฉาง | 3.05 | 1 | 3.05 | 3.00 | 0.05 | | | 3.00 | | 3.00 | 3.00 | | | | | | | | 0.05 | |
| เทศบาลตำบลหาดทนง | 1.95 | | | | 0.00 | | | | | | | | | | 1 | 1.95 | | 1.95 | 0.00 | |
| เกาะเทโพ | 2.30 | | | | 0.00 | | | | | | | | | | 1 | 2.30 | | 2.30 | 0.00 | |
| ดอนขวาง | 2.85 | | | | 0.00 | | | | | | | | | | 1 | 2.85 | | 2.85 | 0.00 | |
| ท่าซุง | 3.54 | | | | 0.00 | | | | | | | | | | 1 | 3.54 | | 3.54 | 0.00 | |
| น้ำซึม | 6.21 | 1 | 6.21 | 3.00 | 3.21 | | | 3.00 | | 3.00 | 3.00 | | | | | | | | 3.21 | |
| เนินแจง | 2.13 | | | | 0.00 | | | | | | | | | | 1 | 2.13 | | 2.13 | 0.00 | |
| สะแกกรัง | 4.50 | 1 | 4.50 | 3.00 | 1.50 | | | 3.00 | | 3.00 | 3.00 | | | | | | | | 1.50 | |
| หนองแก | 4.98 | 1 | 4.98 | 3.00 | 1.98 | | | 3.00 | | 3.00 | 3.00 | | | | | | | | 1.98 | |
| หนองไผ่แบน | 4.21 | | | | 0.00 | | | | | | | | | | 1 | 4.21 | | 4.21 | 0.00 | |
| โคกหม้อ | 2.25 | | | | 0.00 | | | | | | | | | | 1 | 2.25 | | 2.25 | 0.00 | |
| หนองกระทุ่ม | 6.73 | | | | 0.00 | | | | | | | | | | 1 | 6.73 | | 6.73 | 0.00 | |
| หนองกลางดง | 2.74 | | | | 0.00 | | | | | | | | | | 1 | 2.74 | | 2.74 | 0.00 | |
| หนองยายดา | 2.95 | | | | 0.00 | | | | | | | | | | 1 | 2.95 | | 2.95 | 0.00 | |
| บ่อยาง | 4.84 | | | | 0.00 | | | | | | | | | | 1 | 4.84 | | 4.84 | 0.00 | |
| ไผ่เขียว | 10.90 | 1 | 10.90 | 7.00 | 3.90 | | 7.00 | | | | | | | | | | | | 3.90 | 468.00 |
| หนองหลวง | 3.79 | | | | 0.00 | | | | | | | | | | 1 | 3.79 | | 3.79 | 0.00 | |
| เขากวางทอง | 6.58 | | | | 0.00 | | | | | | | | | | 1 | 6.58 | | 6.58 | 0.00 | |
| ทุ่งโพ | 7.25 | 1 | 7.25 | 4.00 | 3.25 | | | 4.00 | | 4.00 | 4.00 | | | | | | | | 3.25 | |
| หนองฉาง | 3.02 | 1 | 3.02 | 2.00 | 1.02 | | | 2.00 | | 2.00 | 2.00 | | | | | | | | 1.02 | |
| หนองนางนวล | 2.90 | | | | 0.00 | | | | | | | | | | 1 | 2.90 | | 2.90 | 0.00 | |
| หนองยาง | 5.16 | 1 | 5.16 | 3.00 | 2.16 | | | 3.00 | | 3.00 | 3.00 | | | | | | | | 2.16 | |
| อุทัยเก่า | 2.31 | | | | 0.00 | | | | | | | | | | 1 | 2.31 | | 2.31 | 0.00 | |
| หนองสรวง | 2.43 | 1 | 2.43 | 1.50 | 0.93 | | | 1.50 | | 1.50 | 1.50 | | | | | | | | 0.93 | |
| ทุ่งพง | 1.97 | | | | 0.00 | | | | | | | | | | 1 | 1.97 | | 1.97 | 0.00 | |
| คอกควาย | 6.88 | | | | 0.00 | | | | | | | | | | 1 | 6.88 | | 6.88 | 0.00 | |
| เจ้าวัด | 3.65 | | | | 0.00 | | | | | | | | | | 1 | 3.65 | | 3.65 | 0.00 | |
| ทัพหลวง | 7.36 | | | | 0.00 | | | | | | | | | | 1 | 7.36 | | 7.36 | 0.00 | |
| บ้านบึง | 2.89 | | | | 0.00 | | | | | | | | | | 1 | 2.89 | | 2.89 | 0.00 | |
| บ้านไร่ | 8.49 | | | | 0.00 | | | | | | | | | | 1 | 8.49 | | 8.49 | 0.00 | |
| บ้านใหม่คลองเคียน | 3.08 | | | | 0.00 | | | | | | | | | | 1 | 3.08 | | 3.08 | 0.00 | |

**ข้อมูลปริมาณขยะมูลฝอย จ.อุทัยธานี สสภ. 4 ปี 2558**

| | 1 | 2 | 3 | 4 | 5 | 6 | 7 | 8 | 9 | 10 | 11 | 12 | 13 | 14 | 15 | 16 | 17 | 18 | 19 | 20 |
|---|---|---|---|---|---|---|---|---|---|---|---|---|---|---|---|---|---|---|---|---|
| | | พื้นที่ที่มีการให้บริการ | | | | | | | | | | | | | พื้นที่ที่ไม่มีการให้บริการ | | | | | |
| จังหวัด<br>จังหวัดอุทัยธานี | ปริมาณขยะที่เกิดขึ้น<br>(ตัน/วัน) | จำนวน อปท. ที่มีการให้บริการ<br>(แห่ง) | ปริมาณขยะที่เกิดขึ้นใน อปท. พื้นที่<br>(ตัน/วัน) | ปริมาณขยะที่เก็บขนไปกำจัด<br>(ตัน/วัน) | ปริมาณขยะที่ถูกนำไปใช้ประโยชน์<br>(ตัน/วัน) | ปริมาณขยะที่ไม่มีการให้บริการ<br>(ตัน/วัน) | ปริมาณขยะที่กำจัดไม่ถูกต้อง<br>(ตัน/วัน) | ปริมาณขยะที่กำจัดถูกต้อง<br>(ตัน/วัน) | การนำไปใช้ประโยชน์<br>(ตัน/วัน) | การนำไปกำจัด<br>(ตัน/วัน) | Landfill<br>(ตัน/วัน) | Compost<br>(ตัน/วัน) | Incinerator<br>(ตัน/วัน) | อื่น ๆ<br>(ตัน/วัน) | จำนวน อปท. ที่ไม่มีการให้บริการ<br>(แห่ง) | ปริมาณขยะที่เกิดขึ้นใน อปท. พื้นที่ไม่<br>(ตัน/วัน) | ปริมาณขยะที่ถูกนำไปใช้ประโยชน์<br>(ตัน/วัน) | ปริมาณขยะที่กำจัดไม่ถูกต้อง<br>(ตัน/วัน) | ปริมาณขยะที่ถูกนำไปใช้ประโยชน์<br>(ตัน/วัน) | ปริมาณขยะสะสม<br>(ตัน) |
| เมืองการุ้ง | 4.41 | | | | 0.00 | | | | | | | | | | 1 | 4.41 | | 4.41 | 0.00 | |
| วังหิน | 3.02 | 1 | 3.02 | 2.00 | 1.02 | | 2.00 | | | | | | | | | | | | 1.02 | 45.00 |
| หนองจอก | 4.91 | 1 | 4.91 | 4.00 | 0.91 | | | 4.00 | | 4.00 | 4.00 | | | | | | | | 0.91 | |
| หนองบ่มกล้วย | 3.07 | | | | 0.00 | | | | | | | | | | 1 | 3.07 | | 3.07 | 0.00 | |
| ห้วยแห้ง | 4.38 | | | | 0.00 | | | | | | | | | | 1 | 4.38 | | 4.38 | 0.00 | |
| หูช้าง | 6.06 | 1 | 6.06 | 4.00 | 2.06 | | 4.00 | | | | | | | | | | | | 2.06 | 90.00 |
| ทุ่งนางาม | 6.75 | | | | 0.00 | | | | | | | | | | 1 | 6.75 | | 6.75 | 0.00 | |
| น้ำรอบ | 8.91 | | | | 0.00 | | | | | | | | | | 1 | 8.91 | | 8.91 | 0.00 | |
| ประดู่ยืน | 5.85 | | | | 0.00 | | | | | | | | | | 1 | 5.85 | | 5.85 | 0.00 | |
| ป่าอ้อ | 7.02 | | | | 0.00 | | | | | | | | | | 1 | 7.02 | | 7.02 | 0.00 | |
| ระบำ | 12.22 | | | | 0.00 | | | | | | | | | | 1 | 12.22 | | 12.22 | 0.00 | |
| ลานสัก | 9.77 | | | | 0.00 | | | | | | | | | | 1 | 9.77 | | 9.77 | 0.00 | |
| สุขฤทัย | 5.81 | | | | 0.00 | | | | | | | | | | 1 | 5.81 | | 5.81 | 0.00 | |
| ห้วยคต | 5.66 | | | | 0.00 | | | | | | | | | | 1 | 5.66 | | 5.66 | 0.00 | |
| ทองหลาง | 6.96 | | | | 0.00 | | | | | | | | | | 1 | 6.96 | | 6.96 | 0.00 | |
| ดงขวาง | 2.14 | | | | 0.00 | | | | | | | | | | 1 | 2.14 | | 2.14 | 0.00 | |
| ท่าโพ | 2.75 | | | | 0.00 | | | | | | | | | | 1 | 2.75 | | 2.75 | 0.00 | |
| หนองขาหย่าง | 4.74 | | | | 0.00 | | | | | | | | | | 1 | 4.74 | | 4.74 | 0.00 | |
| หนองไผ่ | 2.23 | | | | 0.00 | | | | | | | | | | 1 | 2.23 | | 2.23 | 0.00 | |
| หลุมเข้า | 2.29 | 1 | 2.29 | 2.00 | 0.29 | | | 2.00 | | 2.00 | 2.00 | | | | | | | | 0.29 | |
| **รวม (ตัน/วัน)** | 315.56 | 23.00 | 127.77 | 86.00 | 41.77 | – | 17.50 | 68.50 | – | 68.50 | 64.50 | – | – | 4.00 | 40.00 | 187.79 | – | 187.79 | 41.77 | 2,403.00 |
| **รวม (ตัน/ปี)** | 115,181.00 | 23.00 | 46,636.84 | 31,390.00 | 15,246.84 | – | 6,387.50 | 25,002.50 | – | 25,002.50 | 23,542.50 | – | – | 1,460.00 | 40.00 | 68,544.16 | – | 68,544.16 | 15,245.15 | 2,403.00 |

ข้อมูลปริมาณขยะมูลฝอย จ.อุทัยธานี สสภ. 4 ปี 2558

| | 1 | 2 | 3 | 4 | 5 | 6 | 7 | 8 | 9 | 10 | 11 | 12 | 13 | 14 | 15 | 16 | 17 | 18 | 19 | 20 |
|---|---|---|---|---|---|---|---|---|---|---|---|---|---|---|---|---|---|---|---|---|
| | | พื้นที่ที่มีการให้บริการ | | | | | | | | | | | | | พื้นที่ที่ไม่มีการให้บริการ | | | | | |
| จังหวัด<br>จังหวัดอุทัยธานี | ปริมาณขยะที่เกิดขึ้น (ตัน/วัน) | จำนวน อปท. ที่มีการให้บริการ (แห่ง) | ปริมาณขยะที่เกิดขึ้นใน อปท. พื้นที่ (ตัน/วัน) | ปริมาณขยะที่เก็บขนไปกำจัด (ตัน/วัน) | ปริมาณขยะที่ถูกนำไปใช้ประโยชน์ (ตัน/วัน) | ปริมาณขยะที่ไม่มีการให้บริการ (ตัน/วัน) | ปริมาณขยะที่กำจัดไม่ถูกต้อง (ตัน/วัน) | ปริมาณขยะที่กำจัดถูกต้อง (ตัน/วัน) | การนำไปใช้ประโยชน์ (ตัน/วัน) | การนำไปกำจัด (ตัน/วัน) | Landfill (ตัน/วัน) | Compost (ตัน/วัน) | Incinerator (ตัน/วัน) | อื่น ๆ (ตัน/วัน) | จำนวน อปท. ที่ไม่มีการให้บริการ (แห่ง) | ปริมาณขยะที่เกิดขึ้นใน อปท. พื้นที่ไม่ (ตัน/วัน) | ปริมาณขยะที่ถูกนำไปใช้ประโยชน์ (ตัน/วัน) | ปริมาณขยะที่กำจัดไม่ถูกต้อง (ตัน/วัน) | ปริมาณขยะที่ถูกนำไปใช้ประโยชน์ (ตัน/วัน) | ปริมาณขยะสะสม (ตัน) |

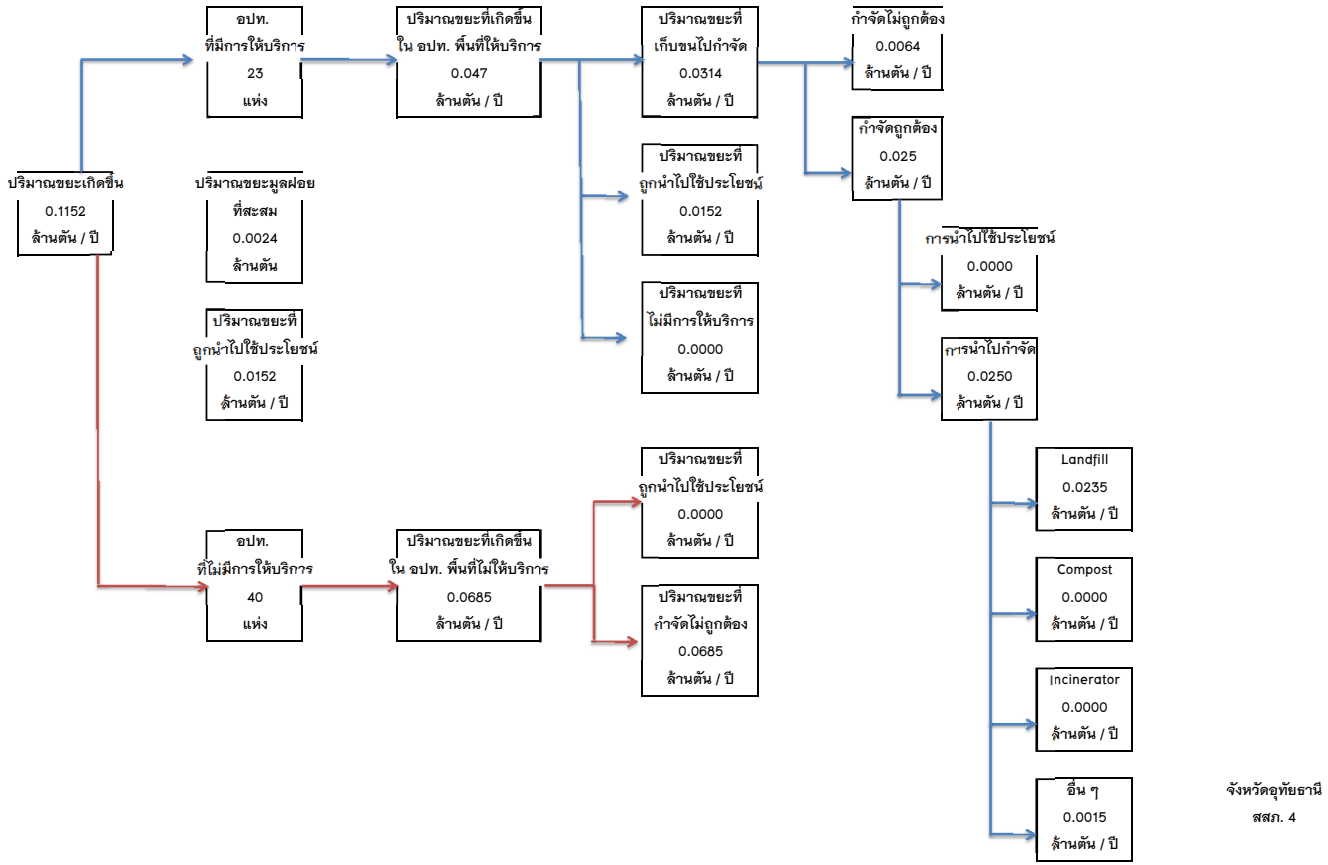

# ภาคผนวก ก – 5

## ข้อมูลการสำรวจขยะมูลฝอย

## สสภ. 5

ข้อมูลการสำรวจขยะมูลฝอย สสภ. 5 ปี 2558

| | 1 | 2 | 3 | 4 | 5 | 6 | 7 | 8 | 9 | 10 | 11 | 12 | 13 | 14 | 15 | 16 | 17 | 18 | 19 | 20 |
|---|---|---|---|---|---|---|---|---|---|---|---|---|---|---|---|---|---|---|---|---|
| | | พื้นที่ที่มีการให้บริการ | | | | | | | | | | | | | พื้นที่ที่ไม่มีการให้บริการ | | | | | |
| จังหวัด<br>สสภ. 5 | ปริมาณขยะที่เกิดขึ้น<br>(ตัน/ปี) | จำนวน อปท. ที่มีการให้บริการ<br>(แห่ง) | ปริมาณขยะที่เกิดขึ้นใน อปท. พื้นที่ให้บริการ<br>(ตัน/ปี) | ปริมาณขยะที่เก็บขนไปกำจัด<br>(ตัน/ปี) | ปริมาณขยะที่ถูกนำไปใช้ประโยชน์<br>(ตัน/ปี) | ปริมาณขยะที่ไม่มีการให้บริการ<br>(ตัน/ปี) | ปริมาณขยะที่กำจัดไม่ถูกต้อง<br>(ตัน/ปี) | ปริมาณขยะที่กำจัดถูกต้อง<br>(ตัน/ปี) | การนำไปใช้ประโยชน์<br>(ตัน/ปี) | การนำไปกำจัด<br>(ตัน/ปี) | Landfill<br>(ตัน/ปี) | Compost<br>(ตัน/ปี) | Incinerator<br>(ตัน/ปี) | อื่น ๆ<br>(ตัน/ปี) | จำนวน อปท. ที่ไม่มีการให้บริการ<br>(แห่ง) | ปริมาณขยะที่เกิดขึ้นใน อปท. พื้นที่ไม่ให้บริการ<br>(ตัน/ปี) | ปริมาณขยะที่ถูกนำไปใช้ประโยชน์<br>(ตัน/ปี) | ปริมาณขยะที่กำจัดไม่ถูกต้อง<br>(ตัน/ปี) | ปริมาณขยะที่ถูกนำไปใช้ประโยชน์ (5)+(9)+(17)<br>(ตัน/ปี) | ปริมาณขยะสะสม<br>(ตัน) |
| นครปฐม | 394,309.50 | 104.00 | 376,862.50 | 315,301.60 | 61,560.90 | - | 97,725.10 | 217,576.50 | - | 217,576.50 | 217,576.50 | - | - | - | 12.00 | 17,447.00 | - | 17,447.00 | 61,560.90 | 131,342.54 |
| สุพรรณบุรี | 321,371.55 | 60.00 | 175,061.30 | 126,146.46 | 48,914.84 | - | 61,672.86 | 64,473.60 | 5,694.00 | 58,779.60 | 58,779.60 | - | - | - | 66.00 | 146,310.25 | - | 146,310.25 | 54,608.84 | 87,306.24 |
| ชัยนาท | 129,691.80 | 42.00 | 102,805.90 | 47,818.65 | 54,987.25 | - | 20,465.55 | 27,353.10 | - | 27,353.10 | 27,353.10 | - | - | - | 17.00 | 26,885.90 | - | 26,885.90 | 54,987.25 | 132,590.41 |
| สมุทรสาคร | 346,877.75 | 35.00 | 343,527.05 | 285,893.55 | 57,633.50 | - | 48,180.00 | 237,713.55 | 3,109.80 | 234,603.75 | 234,603.75 | - | - | - | 2.00 | 3,350.70 | - | 3,350.70 | 60,743.30 | 30,000.00 |
| รวม | 1,192,250.60 | 241.00 | 998,256.75 | 775,160.26 | 223,096.49 | - | 228,043.51 | 547,116.75 | 8,803.80 | 538,312.95 | 538,312.95 | - | - | - | 97.00 | 193,993.85 | - | 193,993.85 | 231,900.29 | 381,239.19 |

-

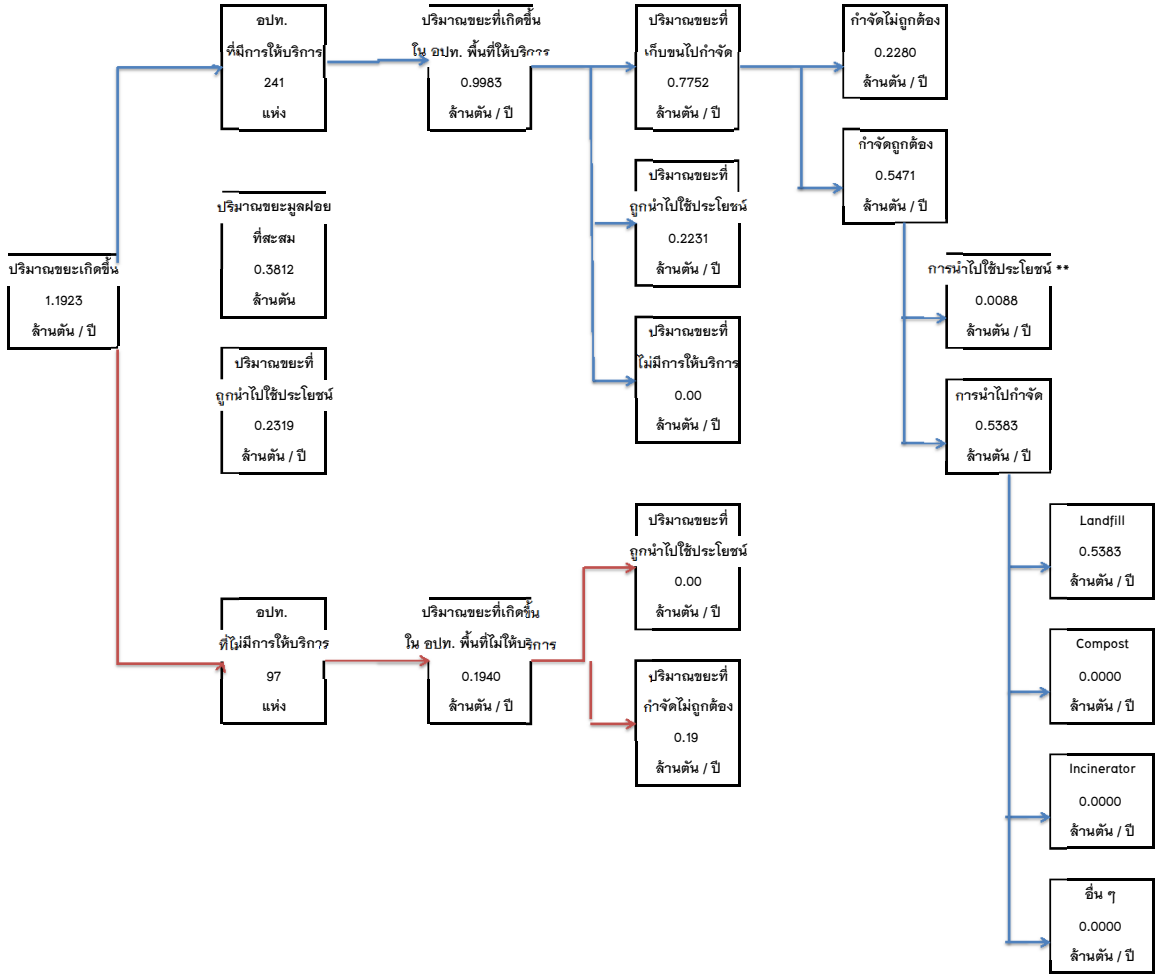


สสภ. 5

ข้อมูลการสำรวจขยะมูลฝอย จ.นครปฐม สสภ. 5 ปี 2558

| | | 1 | 2 | 3 | 4 | 5 | 6 | 7 | 8 | 9 | 10 | 11 | 12 | 13 | 14 | 15 | 16 | 17 | 18 | 19 | 20 |
|---|---|---|---|---|---|---|---|---|---|---|---|---|---|---|---|---|---|---|---|---|---|
| | | | พื้นที่ที่มีการให้บริการ | | | | | | | | | | | | | พื้นที่ที่ไม่มีการให้บริการ | | | | | |
| | จังหวัด | ปริมาณขยะที่เกิดขึ้น 2558 | จำนวน อปท. ที่มีการให้บริการ | ปริมาณขยะที่เกิดขึ้นใน อปท. พื้นที่ให้บริการ | ปริมาณขยะที่เก็บขนไปกำจัด | ปริมาณขยะที่ถูกนำไปใช้ประโยชน์ | ปริมาณขยะที่ไม่มีการให้บริการ | ปริมาณขยะที่กำจัดไม่ถูกต้อง | ปริมาณขยะที่กำจัดถูกต้อง | การนำไปใช้ประโยชน์ | การนำไปกำจัด | Landfill | Compost | Incinerator | อื่น ๆ | จำนวน อปท. ที่ไม่มีการให้บริการ | ปริมาณขยะที่เกิดขึ้นใน อปท. พื้นที่ไม่ให้บริการ | ปริมาณขยะที่ถูกนำไปใช้ประโยชน์ | ปริมาณขยะที่กำจัดไม่ถูกต้อง | ปริมาณขยะที่ถูกนำไปใช้ประโยชน์ (5)+(9)+(17) | ปริมาณขยะตกค้าง 2558 |
| | จ.นครปฐม | (ตัน/วัน) | (แห่ง) | (ตัน/วัน) | *(ตัน/วัน)* | (ตัน/วัน) | (ตัน/วัน) | (ตัน/วัน) | (ตัน/วัน) | (ตัน/วัน) | (ตัน/วัน) | (ตัน/วัน) | (ตัน/วัน) | (ตัน/วัน) | (ตัน/วัน) | (แห่ง) | (ตัน/วัน) | (ตัน/วัน) | (ตัน/วัน) | (ตัน/วัน) | (ตัน) |
| | อำเภอเมือง | | | | | | | | | | | | | | | | | | | | |
| 1 | ทน.นครปฐม | 100.00 | 1 | 100.00 | 80.00 | 20.00 | – | 80.00 | | | | | | | | | | | 0.00 | 20.00 | 73,818.830 |
| 2 | ทม.นครปฐม* | 17.00 | 1 | 17.00 | 15.00 | 2.00 | – | 15.00 | | | | | | | | | | | 0.00 | 2.00 | |
| 3 | ทต.ดอนยายหอม | 7.00 | 1 | 7.00 | 6.00 | 1.00 | – | 6.00 | | | | | | | | | | | 0.00 | 1.00 | 1,547.100 |
| 4 | ทต.ธรรมศาลา | 7.00 | 1 | 7.00 | 5.00 | 2.00 | – | 5.00 | | | | | | | | | | | 0.00 | 2.00 | |
| 5 | ทต.โพรงมะเดื่อ | 9.50 | 1 | 9.50 | 8.00 | 1.50 | – | 8.00 | | | | | | | | | | | 0.00 | 1.50 | 4,728.960 |
| 6 | ทต.บ่อพลับ | 8.50 | 1 | 8.50 | 7.00 | 1.50 | – | 7.00 | | | | | | | | | | | 0.00 | 1.50 | |
| 7 | ทต.มาบแค | 7.50 | 1 | 7.50 | 6.00 | 1.50 | – | 6.00 | | | | | | | | | | | 0.00 | 1.50 | |
| 8 | อบต.ดอนยายหอม | 6.00 | 1 | 6.00 | 4.00 | 2.00 | – | 4.00 | | | | | | | | | | | 0.00 | 2.00 | |
| 9 | อบต.ตากอง | 5.00 | 1 | 5.00 | 2.00 | 3.00 | – | 2.00 | | | | | | | | | | | 0.00 | 3.00 | |
| 10 | อบต.ถนนขาด | 6.50 | 1 | 6.50 | 5.00 | 1.50 | – | 5.00 | | | | | | | | | | | 0.00 | 1.50 | |
| 11 | อบต.ทัพหลวง | 6.20 | 1 | 6.20 | 5.60 | 0.60 | – | 5.60 | | | | | | | | | | | 0.00 | 0.60 | |
| 12 | อบต.ทุ่งน้อย | 4.80 | 1 | 4.80 | 4.80 | 0.00 | – | 4.80 | | | | | | | | | | | 0.00 | 0.00 | |
| 13 | อบต.ธรรมศาลา | 7.00 | 1 | 7.00 | 6.50 | 0.50 | – | | 6.50 | | 6.50 | 6.50 | | | | | | | 0.00 | 0.50 | |
| 14 | อบต.บางแขม | 7.50 | 1 | 7.50 | 6.00 | 1.50 | – | 6.00 | | | | | | | | | | | 0.00 | 1.50 | |
| 15 | อบต.บ้านยาง | 7.00 | 1 | 7.00 | 4.00 | 3.00 | – | 4.00 | | | | | | | | | | | 0.00 | 3.00 | |
| 16 | อบต.พระประโทน | 3.50 | 1 | 3.50 | 3.50 | 0.00 | – | 3.50 | | | | | | | | | | | 0.00 | 0.00 | |
| 17 | อบต.โพรงมะเดื่อ | 6.50 | 1 | 6.50 | 5.00 | 1.50 | – | 5.00 | | | | | | | | | | | 0.00 | 1.50 | |
| 18 | อบต.ลำพยา | 8.00 | 1 | 8.00 | 8.00 | 0.00 | – | 8.00 | | | | | | | | | | | 0.00 | 0.00 | |
| 19 | อบต.วังตะกู | 6.00 | 1 | 6.00 | 5.05 | 0.95 | – | 5.05 | | | | | | | | | | | 0.00 | 0.95 | |
| 20 | อบต.วังเย็น | 3.00 | | | | | – | 0.00 | | | | | | | | 1 | 3.00 | 0.00 | 3.00 | 0.00 | |
| 21 | อบต.สนามจันทร์ | 6.00 | 1 | 6.00 | 5.00 | 1.00 | – | 5.00 | | | | | | | | | | | 0.00 | 1.00 | |
| 22 | อบต.สระกระเทียม | 7.00 | 1 | 7.00 | 5.50 | 1.50 | – | 5.50 | | | | | | | | | | | 0.00 | 1.50 | |
| 23 | อบต.สวนป่าน | 4.00 | 1 | 4.00 | 3.00 | 1.00 | – | 3.00 | | | | | | | | | | | 0.00 | 1.00 | 15,313.200 |
| 24 | อบต.สามควายเผือก | 8.50 | 1 | 8.50 | 8.00 | 0.50 | – | 8.00 | | | | | | | | | | | 0.00 | 0.50 | |
| 25 | อบต.หนองงูเหลือม | 7.00 | 1 | 7.00 | 6.00 | 1.00 | – | 6.00 | | | | | | | | | | | 0.00 | 1.00 | 75.600 |
| 26 | อบต.หนองดินแดง | 5.00 | | | | | – | 0.00 | | | | | | | | 1 | 5.00 | 0.00 | 5.00 | 0.00 | |
| 27 | อบต.หนองปากโลง | 4.50 | 1 | 4.50 | 4.50 | 0.00 | – | 4.50 | | | | | | | | | | | 0.00 | 0.00 | |
| 28 | อบต.ห้วยจรเข้ | 5.00 | 1 | 5.00 | 3.00 | 2.00 | – | 3.00 | | | | | | | | | | | 0.00 | 2.00 | |

| | | 1 | 2 | 3 | 4 | 5 | 6 | 7 | 8 | 9 | 10 | 11 | 12 | 13 | 14 | 15 | 16 | 17 | 18 | 19 | 20 |
|---|---|---|---|---|---|---|---|---|---|---|---|---|---|---|---|---|---|---|---|---|---|
| | | | พื้นที่ที่มีการให้บริการ | | | | | | | | | | | | | พื้นที่ที่ไม่มีการให้บริการ | | | | | |
| | จังหวัด | ปริมาณขยะที่เกิดขึ้น 2558 | จำนวน อปท. ที่มีการให้บริการ | ปริมาณขยะที่เกิดขึ้นใน อปท. พื้นที่ให้บริการ | ปริมาณขยะที่เก็บขนไปกำจัด | ปริมาณขยะที่ถูกนำไปใช้ประโยชน์ | ปริมาณขยะที่ไม่มีการให้บริการ | ปริมาณขยะที่กำจัดไม่ถูกต้อง | ปริมาณขยะที่กำจัดถูกต้อง | การนำไปใช้ประโยชน์ | การนำไปกำจัด | Landfill | Compost | Incinerator | อื่น ๆ | จำนวน อปท. ที่ไม่มีการให้บริการ | ปริมาณขยะที่เกิดขึ้นใน อปท. พื้นที่ไม่ให้บริการ | ปริมาณขยะที่ถูกนำไปใช้ประโยชน์ | ปริมาณขยะที่กำจัดไม่ถูกต้อง | ปริมาณขยะที่ถูกนำไปใช้ประโยชน์ (5)+(9)+(17) | ปริมาณขยะตกค้าง 2558 |
| | จ.นครปฐม | (ตัน/วัน) | (แห่ง) | (ตัน/วัน) | *(ตัน/วัน)* | (ตัน/วัน) | (ตัน/วัน) | (ตัน/วัน) | (ตัน/วัน) | (ตัน/วัน) | (ตัน/วัน) | (ตัน/วัน) | (ตัน/วัน) | (ตัน/วัน) | (ตัน/วัน) | (แห่ง) | (ตัน/วัน) | (ตัน/วัน) | (ตัน/วัน) | (ตัน/วัน) | (ตัน) |
| | อำเภอกำแพงแสน | | | | | | | | | | | | | | | | | | | | |
| 29 | ทต.กำแพงแสน | 11.00 | 1 | 11.00 | 10.00 | 1.00 | - | | 10.00 | | 10.00 | 10.00 | | | | | | | 0.00 | 1.00 | |
| 30 | อบต.กำแพงแสน | 6.00 | 1 | 6.00 | 5.00 | 1.00 | - | | 5.00 | | 5.00 | 5.00 | | | | | | | 0.00 | 1.00 | |
| 31 | อบต.กระตีบ | 5.00 | 1 | 5.00 | 4.00 | 1.00 | - | | 4.00 | | 4.00 | 4.00 | | | | | | | 0.00 | 1.00 | |
| 32 | อบต.ดอนข่อย | 5.00 | 1 | 5.00 | 3.00 | 2.00 | - | | 3.00 | | 3.00 | 3.00 | | | | | | | 0.00 | 2.00 | |
| 33 | อบต.ทุ่งกระพังโหม | 3.50 | 1 | 3.50 | 3.30 | 0.20 | - | | 3.30 | | 3.30 | 3.30 | | | | | | | 0.00 | 0.20 | |
| 34 | อบต.ทุ่งขวาง | 8.00 | 1 | 8.00 | 3.00 | 5.00 | - | | 3.00 | | 3.00 | 3.00 | | | | | | | 0.00 | 5.00 | |
| 35 | อบต.ทุ่งบัว | 1.50 | 1 | 1.50 | 1.30 | 0.20 | - | | 1.30 | | 1.30 | 1.30 | | | | | | | 0.00 | 0.20 | |
| 36 | อบต.ทุ่งลูกนก | 4.00 | 1 | 4.00 | 3.00 | 1.00 | - | | 3.00 | | 3.00 | 3.00 | | | | | | | 0.00 | 1.00 | |
| 37 | อบต.รางพิกุล | 4.80 | 1 | 4.80 | 3.00 | 1.80 | - | | 3.00 | | 3.00 | 3.00 | | | | | | | 0.00 | 1.80 | |
| 38 | อบต.วังน้ำเขียว | 6.00 | 1 | 6.00 | 5.00 | 1.00 | - | | 5.00 | | 5.00 | 5.00 | | | | | | | 0.00 | 1.00 | |
| 39 | อบต.สระพัฒนา | 5.00 | 1 | 5.00 | 4.00 | 1.00 | - | | 4.00 | | 4.00 | 4.00 | | | | | | | 0.00 | 1.00 | |
| 40 | อบต.สระสี่มุม | 7.50 | 1 | 7.50 | 3.00 | 4.50 | - | | 3.00 | | 3.00 | 3.00 | | | | | | | 0.00 | 4.50 | |
| 41 | อบต.หนองกระทุ่ม | 3.00 | 1 | 3.00 | 1.00 | 2.00 | - | 1.00 | | | | | | | | | | | 0.00 | 2.00 | |
| 42 | อบต.ห้วยขวาง | 10.00 | 1 | 10.00 | 8.00 | 2.00 | - | 8.00 | | | | | | | | | | | 0.00 | 2.00 | |
| 43 | อบต.ห้วยม่วง | 4.00 | 1 | 4.00 | 2.00 | 2.00 | - | | 2.00 | | 2.00 | 2.00 | | | | | | | 0.00 | 2.00 | |
| 44 | อบต.ห้วยหมอนทอง | 3.00 | 1 | 3.00 | 2.50 | 0.50 | - | | 2.50 | | 2.50 | 2.50 | | | | | | | 0.00 | 0.50 | |
| | อำเภอสามพราน | | | | | | | | | | | | | | | | | | | | 0.000 |
| 45 | ทม.สามพราน | 35.00 | 1 | 35.00 | 29.00 | 6.00 | - | | 29.00 | | 29.00 | 29.00 | | | | | | | 0.00 | 6.00 | |
| 46 | ทม.ไร่ขิง | 42.00 | 1 | 42.00 | 40.00 | 2.00 | - | | 40.00 | | 40.00 | 40.00 | | | | | | | 0.00 | 2.00 | |
| 47 | ทม.กระทุ่มล้ม | 55.00 | 1 | 55.00 | 50.00 | 5.00 | - | | 50.00 | | 50.00 | 50.00 | | | | | | | 0.00 | 5.00 | |
| 48 | ทต.อ้อมใหญ่ | 110.00 | 1 | 110.00 | 100.00 | 10.00 | - | | 100.00 | | 100.00 | 100.00 | | | | | | | 0.00 | 10.00 | |
| 49 | ทต.บางกระทึก | 20.00 | 1 | 20.00 | 15.00 | 5.00 | - | | 15.00 | | 15.00 | 15.00 | | | | | | | 0.00 | 5.00 | |
| 50 | อบต.สามพราน | 5.00 | 1 | 5.00 | 4.00 | 1.00 | - | | 4.00 | | 4.00 | 4.00 | | | | | | | 0.00 | 1.00 | |
| 51 | อบต.คลองใหม่ | 6.00 | 1 | 6.00 | 5.00 | 1.00 | - | | 5.00 | | 5.00 | 5.00 | | | | | | | 0.00 | 1.00 | |
| 52 | อบต.ตลาดจินดา | 5.00 | 1 | 5.00 | 5.00 | 0.00 | - | | 5.00 | | 5.00 | 5.00 | | | | | | | 0.00 | 0.00 | |
| 53 | อบต.ทรงคนอง | 5.50 | 1 | 5.50 | 5.00 | 0.50 | - | | 5.00 | | 5.00 | 5.00 | | | | | | | 0.00 | 0.50 | |
| 54 | อบต.ท่าข้าม | 19.00 | 1 | 19.00 | 17.00 | 2.00 | - | | 17.00 | | 17.00 | 17.00 | | | | | | | 0.00 | 2.00 | |
| 55 | อบต.ท่าตลาด | 5.00 | 1 | 5.00 | 2.00 | 3.00 | - | | 2.00 | | 2.00 | 2.00 | | | | | | | 0.00 | 3.00 | |
| 56 | อบต.บางช้าง | 6.00 | 1 | 6.00 | 5.07 | 0.93 | - | | 5.07 | | 5.07 | 5.07 | | | | | | | 0.00 | 0.93 | |
| 57 | อบต.บางเตย | 15.00 | 1 | 15.00 | 14.53 | 0.47 | - | | 14.53 | | 14.53 | 14.53 | | | | | | | 0.00 | 0.47 | |
| 58 | อบต.บ้านใหม่ | 8.00 | 1 | 8.00 | 7.00 | 1.00 | - | | 7.00 | | 7.00 | 7.00 | | | | | | | 0.00 | 1.00 | |
| 59 | อบต.ยายชา | 15.00 | 1 | 15.00 | 15.00 | 0.00 | - | | 15.00 | | 15.00 | 15.00 | | | | | | | 0.00 | 0.00 | |
| 60 | อบต.หอมเกร็ด | 20.00 | 1 | 20.00 | 15.00 | 5.00 | - | | 15.00 | | 15.00 | 15.00 | | | | | | | 0.00 | 5.00 | |
| 61 | อบต.คลองจินดา | 3.50 | 1 | 3.50 | 3.00 | 0.50 | - | | 3.00 | | 3.00 | 3.00 | | | | | | | 0.00 | 0.50 | |

| | | 1 | 2 | 3 | 4 | 5 | 6 | 7 | 8 | 9 | 10 | 11 | 12 | 13 | 14 | 15 | 16 | 17 | 18 | 19 | 20 |
|---|---|---|---|---|---|---|---|---|---|---|---|---|---|---|---|---|---|---|---|---|---|
| | | | พื้นที่ที่มีการให้บริการ | | | | | | | | | | | | | พื้นที่ที่ไม่มีการให้บริการ | | | | | |
| | จังหวัด | ปริมาณขยะที่เกิดขึ้น 2558 | จำนวน อปท. ที่มีการให้บริการ | ปริมาณขยะที่เกิดขึ้นใน อปท. พื้นที่ให้บริการ | ปริมาณขยะที่เก็บขนไปกำจัด | ปริมาณขยะที่ถูกนำไปใช้ประโยชน์ | ปริมาณขยะที่ไม่มีการให้บริการ | ปริมาณขยะที่กำจัดไม่ถูกต้อง | ปริมาณขยะที่กำจัดถูกต้อง | การนำไปใช้ประโยชน์ | การนำไปกำจัด | Landfill | Compost | Incinerator | อื่น ๆ | จำนวน อปท. ที่ไม่มีการให้บริการ | ปริมาณขยะที่เกิดขึ้นใน อปท. พื้นที่ไม่ให้บริการ | ปริมาณขยะที่ถูกนำไปใช้ประโยชน์ | ปริมาณขยะที่กำจัดไม่ถูกต้อง | ปริมาณขยะที่ถูกนำไปใช้ประโยชน์ (5)+(9)+(17) | ปริมาณขยะตกค้าง 2558 |
| | จ.นครปฐม | (ตัน/วัน) | (แห่ง) | (ตัน/วัน) | *(ตัน/วัน)* | (ตัน/วัน) | (ตัน/วัน) | (ตัน/วัน) | (ตัน/วัน) | (ตัน/วัน) | (ตัน/วัน) | (ตัน/วัน) | (ตัน/วัน) | (ตัน/วัน) | (ตัน/วัน) | (แห่ง) | (ตัน/วัน) | (ตัน/วัน) | (ตัน/วัน) | (ตัน/วัน) | (ตัน) |
| | อำเภอดอนตูม | | | | | | | | | | | | | | | | | | | | |
| 62 | ทต.สามง่าม | 14.00 | 1 | 14.00 | 10.00 | 4.00 | - | | 10.00 | | 10.00 | 10.00 | | | | | | | 0.00 | 4.00 | 3,153.300 |
| 63 | อบต.ดอนพุทรา | 5.00 | 1 | 5.00 | 4.50 | 0.50 | - | | 4.50 | | 4.50 | 4.50 | | | | | | | 0.00 | 0.50 | |
| 64 | อบต.ดอนรวก | 3.50 | 1 | 3.50 | 2.00 | 1.50 | - | | 2.00 | | 2.00 | 2.00 | | | | | | | 0.00 | 1.50 | |
| 65 | อบต.บ้านหลวง | 1.50 | 1 | 1.50 | 1.00 | 0.50 | - | | 1.00 | | 1.00 | 1.00 | | | | | | | 0.00 | 0.50 | |
| 66 | อบต.ลำเหย | 10.00 | 1 | 10.00 | 8.00 | 2.00 | - | | 8.00 | | 8.00 | 8.00 | | | | | | | 0.00 | 2.00 | |
| 67 | อบต.ห้วยด้วน | 4.00 | 1 | 4.00 | 3.00 | 1.00 | - | | 3.00 | | 3.00 | 3.00 | | | | | | | 0.00 | 1.00 | |
| 68 | อบต.ห้วยพระ | 5.00 | 1 | 5.00 | 2.00 | 3.00 | - | | 2.00 | | 2.00 | 2.00 | | | | | | | 0.00 | 3.00 | |
| | อำเภอนครชัยศรี | | | | | | | | | | | | | | | | | | | | |
| 69 | ทต.นครชัยศรี | 12.00 | 1 | 12.00 | 11.00 | 1.00 | - | | 11.00 | | 11.00 | 11.00 | | | | | | | 0.00 | 1.00 | 10,024.200 |
| 70 | ทต.ห้วยพลู | 7.50 | 1 | 7.50 | 7.00 | 0.50 | - | 7.00 | | | | | | | | | | | 0.00 | 0.50 | 5,190.000 |
| 71 | อบต.ห้วยพลู | 2.00 | | | | | | | | | | | | | | 1 | 2.00 | | 2.00 | 0.00 | |
| 72 | ทต.ขุนแก้ว* | 13.50 | 1 | 13.50 | 12.00 | 1.50 | - | | 12.00 | | 12.00 | 12.00 | | | | | | | 0.00 | 1.50 | |
| 73 | อบต.นครชัยศรี | 7.00 | 1 | 7.00 | 6.00 | 1.00 | - | | 6.00 | | 6.00 | 6.00 | | | | | | | 0.00 | 1.00 | |
| 74 | อบต.โคกพระเจดีย์ | 2.00 | 1 | 2.00 | 1.00 | 1.00 | - | | 1.00 | | 1.00 | 1.00 | | | | | | | 0.00 | 1.00 | |
| 75 | อบต.งิ้วราย | 4.50 | 1 | 4.50 | 4.00 | 0.50 | - | | 4.00 | | 4.00 | 4.00 | | | | | | | 0.00 | 0.50 | |
| 76 | อบต.ดอนแฝก | 3.00 | | | | | | | | | | | | | | 1 | 3.00 | | 3.00 | 0.00 | |
| 77 | อบต.ท่ากระชับ | 7.00 | 1 | 7.00 | 6.30 | 0.70 | - | | 6.30 | | 6.30 | 6.30 | | | | | | | 0.00 | 0.70 | |
| 78 | อบต.ท่าตำหนัก | 12.00 | 1 | 12.00 | 10.00 | 2.00 | - | | 10.00 | | 10.00 | 10.00 | | | | | | | 0.00 | 2.00 | |
| 79 | อบต.ท่าพระยา | 5.00 | 1 | 5.00 | 4.00 | 1.00 | - | | 4.00 | | 4.00 | 4.00 | | | | | | | 0.00 | 1.00 | |
| 80 | อบต.ไทยยาวาส | 2.00 | 1 | 2.00 | 1.50 | 0.50 | - | | 1.50 | | 1.50 | 1.50 | | | | | | | 0.00 | 0.50 | |
| 81 | อบต.บางแก้ว | 6.50 | 1 | 6.50 | 6.00 | 0.50 | - | | 6.00 | | 6.00 | 6.00 | | | | | | | 0.00 | 0.50 | |
| 82 | อบต.บางแก้วฟ้า | 5.50 | 1 | 5.50 | 5.00 | 0.50 | - | 5.00 | | | | | | | | | | | 0.00 | 0.50 | |
| 83 | อบต.บางพระ | 2.20 | 1 | 2.20 | 1.50 | 0.70 | - | 1.50 | | | | | | | | | | | 0.00 | 0.70 | |
| 84 | อบต.บางระกำ | 5.50 | 1 | 5.50 | 5 | 0.50 | - | | 5.00 | | 5.00 | 5.00 | | | | | | | 0.00 | 0.50 | |
| 85 | อบต.พะเนียด | 4.00 | 1 | 4.00 | 3.50 | 0.50 | - | | 3.50 | | 3.50 | 3.50 | | | | | | | 0.00 | 0.50 | |
| 86 | อบต.ลานตากฟ้า | 5.50 | 1 | 5.50 | 3.80 | 1.70 | - | | 3.80 | | 3.80 | 3.80 | | | | | | | 0.00 | 1.70 | |
| 87 | อบต.วัดแค | 2.00 | 1 | 2.00 | 1.43 | 0.57 | - | | 1.43 | | 1.43 | 1.43 | | | | | | | 0.00 | 0.57 | |
| 88 | อบต.วัดละมุด | 6.00 | 1 | 6.00 | 5.00 | 1.00 | - | 5.00 | | | | | | | | | | | 0.00 | 1.00 | |
| 89 | อบต.วัดสำโรง | 1.50 | 1 | 1.50 | 0.93 | 0.57 | - | 0.93 | | | | | | | | | | | 0.00 | 0.57 | |
| 90 | อบต.ศรีมหาโพธิ์ | 5.00 | 1 | 5.00 | 4.00 | 1.00 | - | | 4.00 | | 4.00 | 4.00 | | | | | | | 0.00 | 1.00 | |
| 91 | อบต.ศิรษะทอง | 8.50 | 1 | 8.50 | 8.00 | 0.50 | - | | 8.00 | | 8.00 | 8.00 | | | | | | | 0.00 | 0.50 | |
| 92 | อบต.สัมปทวน | 3.50 | 1 | 3.50 | 2.8 | 0.70 | - | | 2.80 | | 2.80 | 2.80 | | | | | | | 0.00 | 0.70 | |
| 93 | อบต.แหลมบัว (เอกชนดำเนินกา | 6.00 | 1 | 6.00 | 6.00 | 0.00 | - | | 6.00 | | 6.00 | 6.00 | | | | | | | 0.00 | 0.00 | |

| | | 1 | 2 | 3 | 4 | 5 | 6 | 7 | 8 | 9 | 10 | 11 | 12 | 13 | 14 | 15 | 16 | 17 | 18 | 19 | 20 |
|---|---|---|---|---|---|---|---|---|---|---|---|---|---|---|---|---|---|---|---|---|---|
| | | | พื้นที่ที่มีการให้บริการ | | | | | | | | | | | | | พื้นที่ที่ไม่มีการให้บริการ | | | | | |
| | จังหวัด | ปริมาณขยะที่เกิดขึ้น 2558 | จำนวน อปท. ที่มีการให้บริการ | ปริมาณขยะที่เกิดขึ้นใน อปท. พื้นที่ให้บริการ | ปริมาณขยะที่เก็บขนไปกำจัด | ปริมาณขยะที่ถูกนำไปใช้ประโยชน์ | ปริมาณขยะที่ไม่มีการให้บริการ | ปริมาณขยะที่กำจัดไม่ถูกต้อง | ปริมาณขยะที่กำจัดถูกต้อง | การนำไปใช้ประโยชน์ | การนำไปกำจัด | Landfill | Compost | Incinerator | อื่น ๆ | จำนวน อปท. ที่ไม่มีการให้บริการ | ปริมาณขยะที่เกิดขึ้นใน อปท. พื้นที่ไม่ให้บริการ | ปริมาณขยะที่ถูกนำไปใช้ประโยชน์ | ปริมาณขยะที่กำจัดไม่ถูกต้อง | ปริมาณขยะที่ถูกนำไปใช้ประโยชน์ (5)+(9)+(17) | ปริมาณขยะตกค้าง 2558 |
| | จ.นครปฐม | (ตัน/วัน) | (แห่ง) | (ตัน/วัน) | *(ตัน/วัน)* | (ตัน/วัน) | (ตัน/วัน) | (ตัน/วัน) | (ตัน/วัน) | (ตัน/วัน) | (ตัน/วัน) | (ตัน/วัน) | (ตัน/วัน) | (ตัน/วัน) | (ตัน/วัน) | (แห่ง) | (ตัน/วัน) | (ตัน/วัน) | (ตัน/วัน) | (ตัน/วัน) | (ตัน) |
| | อำเภอบางเลน | | | | | | | | | | | | | | | | | | | | |
| 94 | ทต.บางเลน | 13.00 | 1 | 13.00 | 12.00 | 1.00 | - | 12.00 | | | | | | | | | | | 0.00 | 1.00 | 15,000.000 |
| 95 | ทต.บางหลวง | 3.00 | 1 | 3.00 | 2.00 | 1.00 | - | 2.00 | | | | | | | | | | | 0.00 | 1.00 | 1,980.000 |
| 96 | ทต.รางกระทุ่ม | 2.50 | 1 | 2.50 | 1.86 | 0.64 | - | 1.86 | | | | | | | | | | | 0.00 | 0.64 | |
| 97 | ทต.ลำพญา | 3.00 | 1 | 3.00 | 1.50 | 1.50 | - | 1.50 | | | | | | | | | | | 0.00 | 1.50 | 511.350 |
| 98 | อบต.คลองนกกระทุง | 3.30 | | | | | - | 0.00 | | | | | | | | 1 | 3.30 | | 3.30 | 0.00 | |
| 99 | อบต.ดอนตูม | 4.00 | | | | | - | 0.00 | | | | | | | | 1 | 4.00 | | 4.00 | 0.00 | |
| 100 | อบต.บางหลวง | 6.50 | | | | | - | 0.00 | | | | | | | | 1 | 6.50 | | 6.50 | 0.00 | |
| 101 | อบต.ไทรงาม | 3.00 | 1 | 3.00 | 2.00 | 1.00 | - | | 2.00 | | 2.00 | 2.00 | | | | | | | 0.00 | 1.00 | |
| 102 | อบต.บางเลน | 5.00 | 1 | 5.00 | 4.00 | 1.00 | - | 4.00 | | | | | | | | | | | 0.00 | 1.00 | |
| 103 | อบต.นราภิรมย์ | 4.00 | 1 | 4.00 | 3.50 | 0.50 | - | | 3.50 | | 3.50 | 3.50 | | | | | | | 0.00 | 0.50 | |
| 104 | อบต.นิลเพชร | 4.00 | | | | | | | | | | | | | | 1 | 4.00 | | 4.00 | 0.00 | |
| 105 | อบต.บัวปากท่า | 3.50 | 1 | 3.50 | 2.00 | 1.50 | - | | 2.00 | | 2.00 | 2.00 | | | | | | | 0.00 | 1.50 | |
| 106 | อบต.บางไทรป่า | 3.00 | | | | | | | | | | | | | | 1 | 3.00 | | 3.00 | 0.00 | |
| 107 | อบต.บางปลา | 6.00 | | | | | | | | | | | | | | 1 | 6.00 | | 6.00 | 0.00 | |
| 108 | อบต.บางภาษี | 6.00 | 1 | 6.00 | 6.00 | 0.00 | - | | 6.00 | | 6.00 | 6.00 | | | | | | | 0.00 | 0.00 | |
| 109 | อบต.บางระกำ | 3.50 | 1 | 3.50 | 3.00 | 0.50 | - | 3.00 | | | | | | | | | | | 0.00 | 0.50 | |
| 110 | อบต.ไผ่หูช้าง | 2.00 | 1 | 2.00 | 1.57 | 0.43 | - | | 1.57 | | 1.57 | 1.57 | | | | | | | 0.00 | 0.43 | |
| 111 | อบต.ลำพญา | 2.50 | | | | | | | | | | | | | | 1 | 2.50 | | 2.50 | 0.00 | |
| 112 | อบต.หินมูล | 5.50 | | | | | | | | | | | | | | 1 | 5.50 | | 5.50 | 0.00 | |
| | อำเภอพุทธมลฑล | | | | | | | | | | | | | | | | | | | | 0.000 |
| 113 | ทต.ศาลายา | 30.00 | 1 | 30.00 | 28.00 | 2.00 | - | | 28.00 | | 28.00 | 28.00 | | | | | | | 0.00 | 2.00 | |
| 114 | ทต.คลองโยง | 15.00 | 1 | 15.00 | 12.00 | 3.00 | - | | 12.00 | | 12.00 | 12.00 | | | | | | | 0.00 | 3.00 | |
| 115 | อบต.ศาลายา | 20.00 | 1 | 20.00 | 18.00 | 2.00 | - | | 18.00 | | 18.00 | 18.00 | | | | | | | 0.00 | 2.00 | |
| 116 | อบต.มหาสวัสดิ์ | 7.00 | 1 | 7.00 | 6.00 | 1.00 | - | | 6.00 | | 6.00 | 6.00 | | | | | | | 0.00 | 1.00 | |
| | รวม (ตัน/วัน) | 1,080.30 | 104.00 | 1,032.50 | 863.84 | 168.66 | - | 267.74 | 596.10 | - | 596.10 | 596.10 | - | - | - | 12.00 | 47.80 | - | 47.80 | 168.66 | 131,342.54 |
| | รวม (ตัน/ปี) | 394,309.50 | 104.00 | 376,862.50 | 315,301.60 | 61,560.90 | - | 97,725.10 | 217,576.50 | - | 217,576.50 | 217,576.50 | - | - | - | 12.00 | 17,447.00 | - | 17,447.00 | 61,560.90 | 131,342.54 |
| | | 394,309.50 | | 376,862.50 | *315,301.60* | | | | | | 217,576.50 | | | | | | 17,447.00 | | | 61,560.90 | |

| | 1 | 2 | 3 | 4 | 5 | 6 | 7 | 8 | 9 | 10 | 11 | 12 | 13 | 14 | 15 | 16 | 17 | 18 | 19 | 20 |
|---|---|---|---|---|---|---|---|---|---|---|---|---|---|---|---|---|---|---|---|---|
| | | พื้นที่ที่มีการให้บริการ | | | | | | | | | | | | | พื้นที่ที่ไม่มีการให้บริการ | | | | | |
| | จังหวัด | ปริมาณขยะที่เกิดขึ้น 2558 | จำนวน อปท. ที่มีการให้บริการ | ปริมาณขยะที่เกิดขึ้นใน อปท. พื้นที่ให้บริการ | ปริมาณขยะที่เก็บขนไปกำจัด | ปริมาณขยะที่ถูกนำไปใช้ประโยชน์ | ปริมาณขยะที่ไม่มีการให้บริการ | ปริมาณขยะที่กำจัดไม่ถูกต้อง | ปริมาณขยะที่กำจัดถูกต้อง | การนำไปใช้ประโยชน์ | การนำไปกำจัด | Landfill | Compost | Incinerator | อื่น ๆ | จำนวน อปท. ที่ไม่มีการให้บริการ | ปริมาณขยะที่เกิดขึ้นใน อปท. พื้นที่ไม่ให้บริการ | ปริมาณขยะที่ถูกนำไปใช้ประโยชน์ | ปริมาณขยะที่กำจัดไม่ถูกต้อง | ปริมาณขยะที่ถูกนำไปใช้ประโยชน์ (5)+(9)+(17) | ปริมาณขยะตกค้าง 2558 |
| | จ.นครปฐม | (ตัน/วัน) | (แห่ง) | (ตัน/วัน) | (ตัน/วัน) | (ตัน/วัน) | (ตัน/วัน) | (ตัน/วัน) | (ตัน/วัน) | (ตัน/วัน) | (ตัน/วัน) | (ตัน/วัน) | (ตัน/วัน) | (ตัน/วัน) | (แห่ง) | (ตัน/วัน) | (ตัน/วัน) | (ตัน/วัน) | (ตัน/วัน) | (ตัน) |

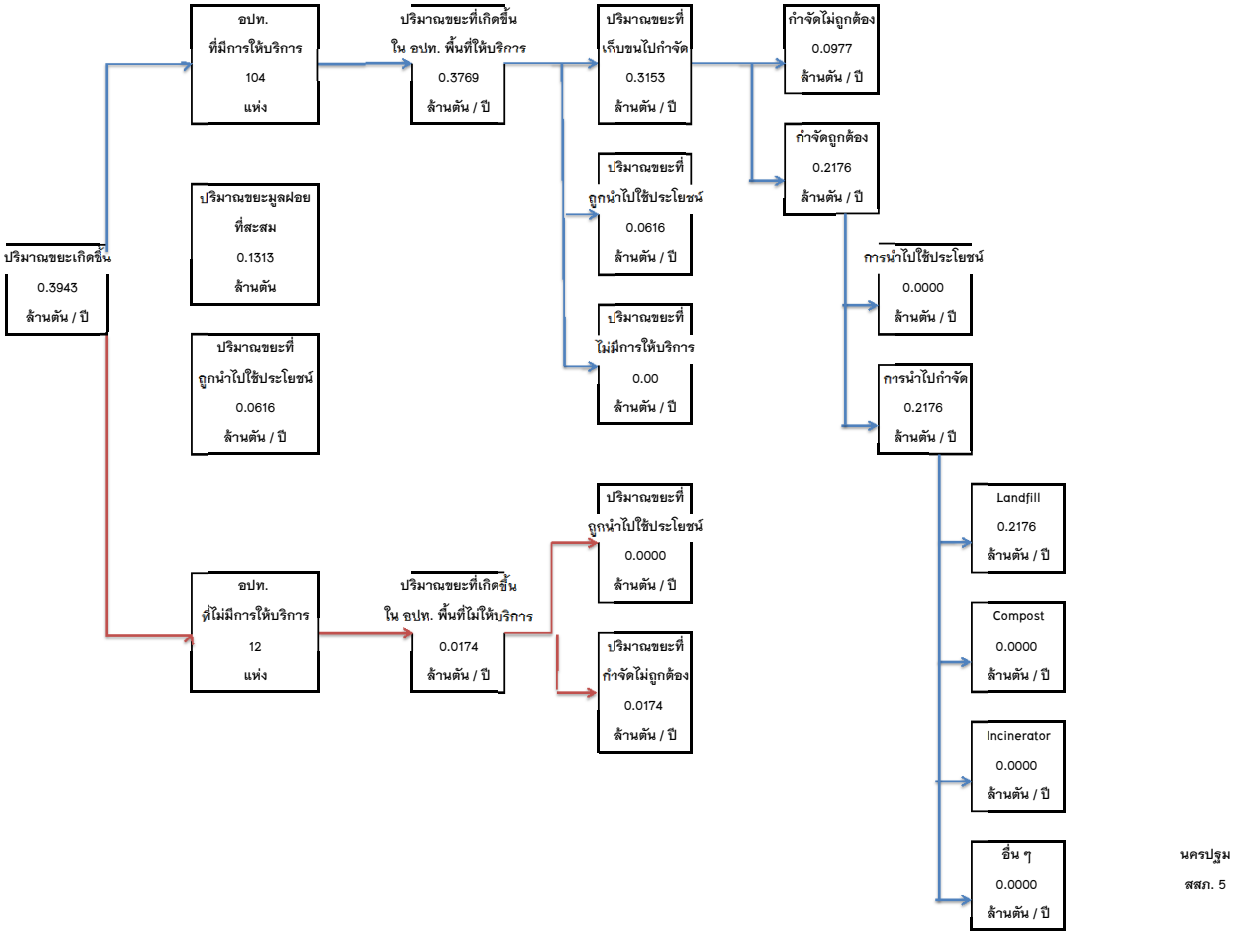

ข้อมูลการสำรวจขยะมูลฝอย จ.ชัยนาท สสภ. 5 ปี 2558

| | 1 | 2 | 3 | 4 | 5 | 6 | 7 | 8 | 9 | 10 | 11 | 12 | 13 | 14 | 15 | 16 | 17 | 18 | 19 | 20 |
|---|---|---|---|---|---|---|---|---|---|---|---|---|---|---|---|---|---|---|---|---|
| | | พื้นที่ที่มีการให้บริการ | | | | | | | | | | | | | พื้นที่ที่ไม่มีการให้บริการ | | | | | |
| จังหวัด<br>จ.ชัยนาท | ปริมาณขยะที่เกิดขึ้น 2558<br>(ตัน/วัน) | จำนวน อปท. ที่มีการให้บริการ<br>(แห่ง) | ปริมาณขยะที่เกิดขึ้นใน อปท. พื้นที่ให้บริการ<br>(ตัน/วัน) | ปริมาณขยะที่เก็บขนไปกำจัด<br>(ตัน/วัน) | ปริมาณขยะที่ถูกนำไปใช้ประโยชน์<br>(ตัน/วัน) | ปริมาณขยะที่ไม่มีการให้บริการ<br>(ตัน/วัน) | ปริมาณขยะที่กำจัดไม่ถูกต้อง<br>(ตัน/วัน) | ปริมาณขยะที่กำจัดถูกต้อง<br>(ตัน/วัน) | การนำไปใช้ประโยชน์<br>(ตัน/วัน) | การนำไปกำจัด<br>(ตัน/วัน) | Landfill<br>(ตัน/วัน) | Compost<br>(ตัน/วัน) | Incinerator<br>(ตัน/วัน) | อื่น ๆ<br>(ตัน/วัน) | จำนวน อปท. ที่ไม่มีการให้บริการ<br>(แห่ง) | ปริมาณขยะที่เกิดขึ้นใน อปท. พื้นที่ไม่ให้บริการ<br>(ตัน/วัน) | ปริมาณขยะที่ถูกนำไปใช้ประโยชน์<br>(ตัน/วัน) | ปริมาณขยะที่กำจัดไม่ถูกต้อง<br>(ตัน/วัน) | ปริมาณขยะที่ถูกนำไปใช้ประโยชน์<br>(5)+(9)+(17)<br>(ตัน/วัน) | ปริมาณขยะที่สะสม 58<br>(ตัน) |
| อำเภอเมือง | | | | | | | | | | | | | | | | | | | | |
| 1 ทม.ชัยนาท | 30.00 | 1 | 30.00 | 14.46 | 15.54 | | 14.46 | | | | | | | | | | | | 15.54 | 129,600.00 |
| 2 ทต.เสือโฮก | 7.81 | 1 | 7.81 | 1.92 | 5.89 | | | 1.92 | | 1.92 | 1.92 | | | | | | | | 5.89 | |
| 3 ทต.บ้านกล้วย | 6.97 | 1 | 6.97 | 6 | 0.97 | | | 6 | | 6 | 6 | | | | | | | | 0.97 | |
| 4 ทต.นางลือ | 7.96 | 1 | 7.96 | 2 | 5.96 | | | 2 | | 2 | 2 | | | | | | | | 5.96 | |
| 5 ทต.ชัยนาท | 8.34 | 1 | 8.34 | 2.08 | 6.26 | | | 2.08 | | 2.08 | 2.08 | | | | | | | | 6.26 | |
| 6 ทต.หาดท่าเสา | 5.23 | 1 | 5.23 | 2.5 | 2.73 | | | 2.5 | | 2.5 | 2.5 | | | | | | | | 2.73 | |
| 7 ทต.ธรรมามูล | 7.71 | 1 | 7.71 | 5 | 2.71 | | 5 | | | | | | | | | | | | 2.71 | 40.00 |
| 8 อบต.เขาท่าพระ | 6.78 | 1 | 6.78 | 4 | 2.78 | | 4 | | | | | | | | | | | | 2.78 | |
| 9 อบต.ท่าชัย | 7.40 | 1 | 7.40 | 1.5 | 5.90 | | | 1.5 | | 1.5 | 1.5 | | | | | | | | 5.90 | |
| อำเภอเนินขาม | | | | | | | | | | | | | | | | | | | | |
| 10 ทต.เนินขาม | 6.37 | 1 | 6.37 | 5.00 | 1.37 | | 5 | | | | | | | | | | | | 1.37 | 60.00 |
| 11 อบต.สุขเดือนห้า | 5.57 | | | | 0.00 | | | | | | | | | | 1 | 5.57 | | 5.57 | – | |
| 12 อบต.กะบกเตี้ย | 5.01 | | | | 0.00 | | | | | | | | | | 1 | 5.01 | | 5.01 | – | |
| อำเภอมโนรมย์ | | | | | | | | | | | | | | | | | | | | |
| 13 ทต.คุ้งสำเภา | 2.17 | 1 | 2.17 | 1 | 1.17 | | | 1 | | 1 | 1 | | | | | | | | 1.17 | |
| 14 ทต.หางน้ำสาคร | 6.46 | 1 | 6.46 | 5.00 | 1.46 | | 5 | | | | | | | | | | | | 1.46 | 2,422.05 |
| 15 ทต.ศิลาดาน | 3.58 | 1 | 3.58 | 3.40 | 0.18 | | 3.4 | | | | | | | | | | | | 0.18 | |
| 16 อบต.วัดโคก | 3.48 | 1 | 3.48 | 3.00 | 0.48 | | | 3 | | 3 | 3 | | | | | | | | 0.48 | |
| 17 อบต.ท่าฉนวน | 6.19 | 1 | 6.19 | 5.00 | 1.19 | | 5 | | | | | | | | | | | | 1.19 | |
| 18 ทต.มโนรมย์ * (อบต.คุ้งสำเภา) | 5.00 | 1 | 5.00 | 3.67 | 1.33 | | 3.67 | | | | | | | | | | | | 1.33 | |
| 19 อบต.ไร่พัฒนา | 3.49 | | | | | | | | | | | | | | 1 | 3.49 | | 3.49 | – | |
| 20 อบต.อู่ตะเภา | 3.11 | | | | | | | | | | | | | | 1 | 3.11 | | 3.11 | – | |
| อำเภอวัดสิงห์ | | | | | | | | | | | | | | | | | | | | |
| 21 ทต.วัดสิงห์ | 6.00 | 1 | 6.00 | 3.73 | 2.27 | | 3.73 | | | | | | | | | | | | 2.27 | 282.60 |
| 22 ทต.หนองขุ่น | 3.68 | | | | | | | | | | | | | | 1 | 3.68 | | 3.68 | – | |
| 23 ทต.หนองน้อย | 3.85 | 1 | 3.85 | 3 | 0.85 | | | 3 | | 3 | 3 | | | | | | | | 0.85 | |
| 24 อบต.มะขามเฒ่า | 4.79 | 1 | 4.79 | 2 | 2.79 | | | 2 | | 2 | 2 | | | | | | | | 2.79 | |
| 25 อบต.วังหมัน | 4.07 | | | | | | | | | | | | | | 1 | 4.07 | | 4.07 | – | |
| 26 อบต.บ่อแร่ | 2.27 | 1 | 2.27 | 1 | 1.27 | | | 1 | | 1 | 1 | | | | | | | | 1.27 | |
| 27 อบต.หนองบัว | 2.59 | | | | | | | | | | | | | | 1 | 2.59 | | 2.59 | – | |
| อำเภอสรรคบุรี | | | | | | | | | | | | | | | | | | | | |
| 28 ทต.แพรกศรีราชา | 5.00 | 1 | 5.00 | 2.83 | 2.17 | | | 2.83 | | 2.83 | 2.83 | | | | | | | | 2.17 | |
| 29 ทต.สรรคบุรี * | 13.30 | 1 | 13.30 | 5.00 | 8.30 | | | 5 | | 5 | 5 | | | | | | | | 8.30 | |
| 30 ทต.ดงคอน | 12.31 | 1 | 12.31 | 5 | 7.31 | | | 5 | | 5 | 5 | | | | | | | | 7.31 | |
| 31 ทต.บางขุด | 7.36 | 1 | 7.36 | 2.5 | 4.86 | | | 2.5 | | 2.5 | 2.5 | | | | | | | | 4.86 | |
| 32 ทต.ห้วยกรด | 9.15 | 1 | 9.15 | 4 | 5.15 | | | 4 | | 4 | 4 | | | | | | | | 5.15 | |
| 33 ทต.โพงาม | 7.77 | | | | | | | | | | | | | | 1 | 7.77 | | 7.77 | – | |
| 34 ทต.ดอนกำ | 2.93 | | | | | | | | | | | | | | 1 | 2.93 | | 2.93 | – | |
| 35 ทต.ห้วยกรดพัฒนา | 5.55 | 1 | 5.55 | 0.8 | 4.75 | | | 0.8 | | 0.8 | 0.8 | | | | | | | | 4.75 | |

| | | | พื้นที่ที่มีการให้บริการ | | | | | | | | | | | | | | พื้นที่ที่ไม่มีการให้บริการ | | | | | |
|---|---|---|---|---|---|---|---|---|---|---|---|---|---|---|---|---|---|---|---|---|---|---|
| | จังหวัด<br><br>จ.ชัยนาท | ปริมาณขยะที่เกิดขึ้น 2558<br><br>(ตัน/วัน) | จำนวน อปท. ที่มีการให้บริการ<br><br>(แห่ง) | ปริมาณขยะที่เกิดขึ้นใน อปท. พื้นที่ให้บริการ<br><br>(ตัน/วัน) | ปริมาณขยะที่เก็บขนไปกำจัด<br><br>(ตัน/วัน) | ปริมาณขยะที่ถูกนำไปใช้ประโยชน์<br><br>(ตัน/วัน) | ปริมาณขยะที่ไม่มีการให้บริการ<br><br>(ตัน/วัน) | ปริมาณขยะที่กำจัดไม่ถูกต้อง<br><br>(ตัน/วัน) | ปริมาณขยะที่กำจัดถูกต้อง<br><br>(ตัน/วัน) | การนำไปใช้ประโยชน์<br><br>(ตัน/วัน) | การนำไปกำจัด<br><br>(ตัน/วัน) | Landfill<br><br>(ตัน/วัน) | Compost<br><br>(ตัน/วัน) | Incinerator<br><br>(ตัน/วัน) | อื่น ๆ<br><br>(ตัน/วัน) | จำนวน อปท. ที่ไม่มีการให้บริการ<br><br>(แห่ง) | ปริมาณขยะที่เกิดขึ้นใน อปท. พื้นที่ไม่ให้บริการ<br><br>(ตัน/วัน) | ปริมาณขยะที่ถูกนำไปใช้ประโยชน์<br><br>(ตัน/วัน) | ปริมาณขยะที่กำจัดไม่ถูกต้อง<br><br>(ตัน/วัน) | ปริมาณขยะที่ถูกนำไปใช้ประโยชน์ (5)+(9)+(17)<br><br>(ตัน/วัน) | ปริมาณขยะที่สะสม 58<br><br>(ตัน) |
| 36 | อบต.เที่ยงแท้ | 5.66 | | | | | | | | | | | | | | 1 | 5.66 | | 5.66 | – | |
| | อำเภอสรรพยา | | | | | | | | | | | | | | | | | | | | |
| 37 | ทต.โพธิ์พิทักษ์* | 4.50 | 1 | 4.50 | 1.81 | 2.69 | | 1.81 | | | | | | | | | | | | 2.69 | 39.00 |
| 38 | ทต.สรรพยา | 3.34 | 1 | 3.34 | 1.9 | 1.44 | | | 1.9 | | 1.9 | 1.9 | | | | | | | | 1.44 | |
| 39 | ทต.บางหลวง | 5.83 | 1 | 5.83 | 3.5 | 2.33 | | | 3.5 | | 3.5 | 3.5 | | | | | | | | 2.33 | |
| 40 | ทต.หาดอาษา | 6.75 | 1 | 6.75 | 1.68 | 5.07 | | | 1.68 | | 1.68 | 1.68 | | | | | | | | 5.07 | |
| 41 | ทต.ตลุก | 8.95 | 1 | 8.95 | 3 | 5.95 | | | 3 | | 3 | 3 | | | | | | | | 5.95 | |
| 42 | ทต.โพนางดำออก | 5.50 | 1 | 5.50 | 0.80 | 4.70 | | | 0.8 | | 0.8 | 0.8 | | | | | | | | 4.70 | |
| 43 | ทต.เจ้าพระยา* | 3.64 | | | | | | | | | | | | | | 1 | 3.64 | | 3.64 | – | |
| 44 | ทต.โพนางดำตก | 5.01 | 1 | 5.01 | 2.00 | 3.01 | | 2 | | | | | | | | | | | | 3.01 | |
| 45 | อบต.เขาแก้ว | 2.90 | | | | | | | | | | | | | | 1 | 2.90 | | 2.90 | – | |
| | อำเภอหนองมะโมง | | | | | | | | | | | | | | | | | | | | |
| 46 | ทต.วังตะเคียน | 6.76 | | | | | | | | | | | | | | 1 | 6.76 | | 6.76 | – | |
| 47 | ทต.หนองมะโมง | 5.32 | 1 | 5.32 | 2.00 | 3.32 | | 2 | | | | | | | | | | | | 3.32 | 95.16 |
| 48 | อบต.กุดจอก | 2.28 | | | | | | | | | | | | | | 1 | 2.28 | | 2.28 | – | |
| 49 | อบต.สะพานหิน | 4.83 | | | | | | | | | | | | | | 1 | 4.83 | | 4.83 | – | |
| | อำเภอหันคา | | | | | | | | | | | | | | | | | | | | |
| 50 | ทต.หนองแซง | 7.83 | 1 | 7.83 | 4.00 | 3.83 | | | 4 | | 4 | 4 | | | | | | | | 3.83 | |
| 51 | ทต.สามง่ามท่าโบสถ์ | 1.49 | 1 | 1.49 | 1.00 | 0.49 | | 1 | | | | | | | | | | | | 0.49 | 21.60 |
| 52 | ทต.หันคา | 5.08 | 1 | 5.08 | 4.37 | 0.71 | | | 4.37 | | 4.37 | 4.37 | | | | | | | | 0.71 | 30.00 |
| 53 | ทต.ห้วยงู | 5.87 | 1 | 5.87 | 3 | 2.87 | | | 3 | | 3 | 3 | | | | | | | | 2.87 | |
| 54 | ทต.บ้านเชี่ยน | 9.07 | 1 | 9.07 | 1.36 | 7.71 | | | 1.36 | | 1.36 | 1.36 | | | | | | | | 7.71 | |
| 55 | ทต.สามง่ามพัฒนา* | 3.86 | 1 | 3.86 | 1 | 2.86 | | | 1 | | 1 | 1 | | | | | | | | 2.86 | |
| 56 | อบต.เด่นใหญ่ | 4.75 | | | | | | | | | | | | | | 1 | 4.75 | | 4.75 | – | |
| 57 | อบต.ไพรนกยูง | 4.62 | | | | | | | | | | | | | | 1 | 4.62 | | 4.62 | – | |
| 58 | อบต.หันคา | 5.18 | 1 | 5.18 | 1.2 | 3.98 | | | 1.2 | | 1.2 | 1.2 | | | | | | | | 3.98 | |
| 59 | อบต.วังใก่เถื่อน | 7.05 | 1 | 7.05 | 3 | 4.05 | | | 3 | | 3 | 3 | | | | | | | | 4.05 | |
| | รวม (ตัน/วัน) | 355.32 | 42.00 | 281.66 | 131.01 | 150.65 | – | 56.07 | 74.94 | – | 74.94 | 74.94 | – | – | – | 17.00 | 73.66 | – | 73.66 | 150.65 | 132,590.41 |
| | รวม (ตัน/ปี) | 129,691.80 | 42.00 | 102,805.90 | 47,818.65 | 54,987.25 | – | 20,465.55 | 27,353.10 | – | 27,353.10 | 27,353.10 | – | – | – | 17.00 | 26,885.90 | – | 26,885.90 | 54,987.25 | 132,590.41 |

| | | พื้นที่ที่มีการให้บริการ | | | | | | | | | | | | | พื้นที่ที่ไม่มีการให้บริการ | | | | | |
|---|---|---|---|---|---|---|---|---|---|---|---|---|---|---|---|---|---|---|---|---|
| จังหวัด | ปริมาณขยะที่เกิดขึ้น 2558 | จำนวน อปท. ที่มีการให้บริการ | ปริมาณขยะที่เกิดขึ้นใน อปท. พื้นที่ให้บริการ | ปริมาณขยะที่เก็บขนไปกำจัด | ปริมาณขยะที่ถูกนำไปใช้ประโยชน์ | ปริมาณขยะที่ไม่มีการให้บริการ | ปริมาณขยะที่กำจัดไม่ถูกต้อง | ปริมาณขยะที่กำจัดถูกต้อง | การนำไปใช้ประโยชน์ | การนำไปกำจัด | Landfill | Compost | Incinerator | อื่น ๆ | จำนวน อปท. ที่ไม่มีการให้บริการ | ปริมาณขยะที่เกิดขึ้นใน อปท. พื้นที่ไม่ให้บริการ | ปริมาณขยะที่ถูกนำไปใช้ประโยชน์ | ปริมาณขยะที่กำจัดไม่ถูกต้อง | ปริมาณขยะที่ถูกนำไปใช้ประโยชน์ (5)+(9)+(17) | ปริมาณขยะที่สะสม 58 |
| จ.ชัยนาท | (ตัน/วัน) | (แห่ง) | (ตัน/วัน) | (ตัน/วัน) | (ตัน/วัน) | (ตัน/วัน) | (ตัน/วัน) | (ตัน/วัน) | (ตัน/วัน) | (ตัน/วัน) | (ตัน/วัน) | (ตัน/วัน) | (ตัน/วัน) | (ตัน/วัน) | (แห่ง) | (ตัน/วัน) | (ตัน/วัน) | (ตัน/วัน) | (ตัน/วัน) | (ตัน) |

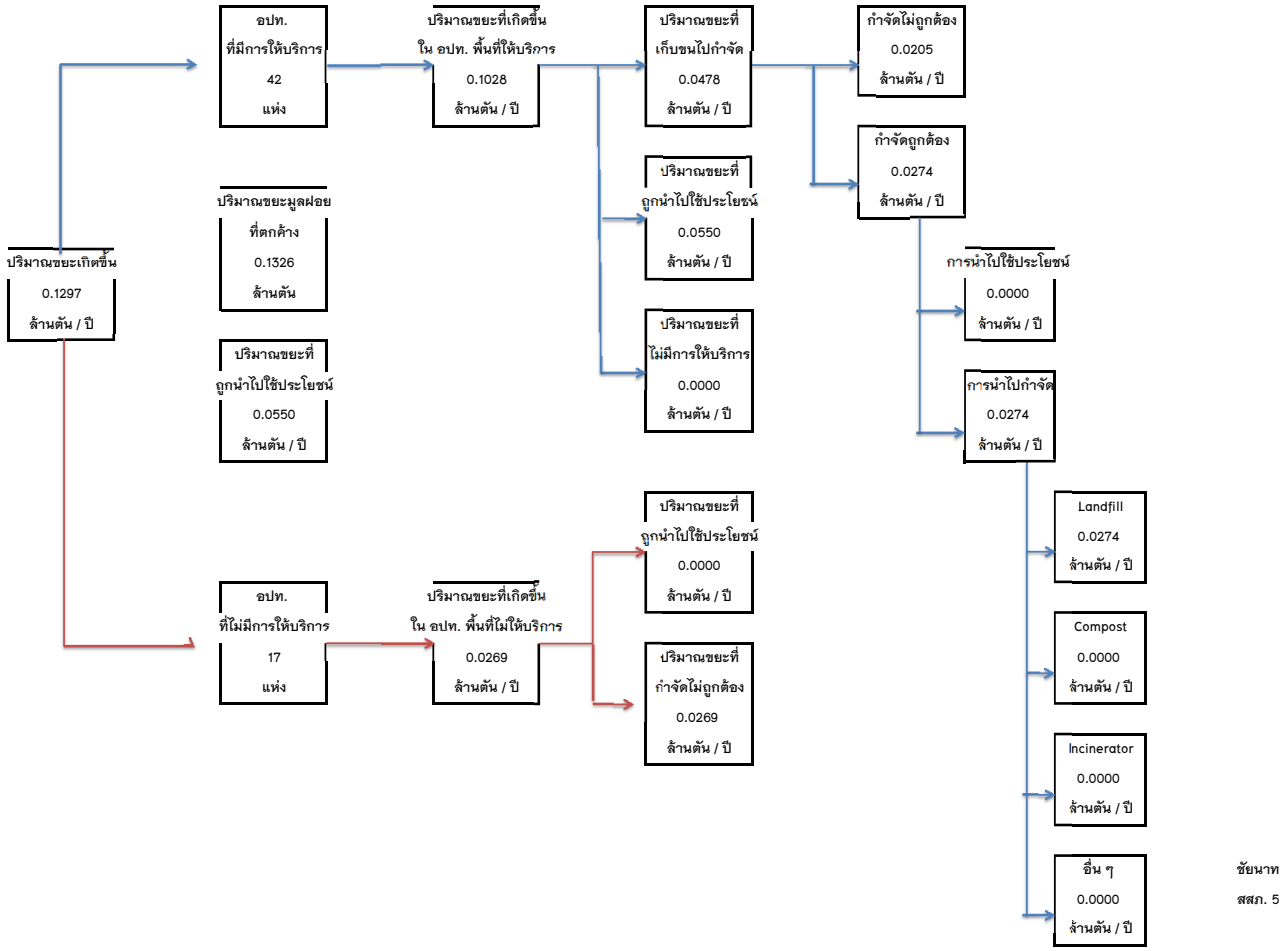

ข้อมูลการสำรวจขยะมูลฝอย จ.สุพรรณบุรี สสภ. 5 ปี 2558

| | 1 | 2 | 3 | 4 | 5 | 6 | 7 | 8 | 9 | 10 | 11 | 12 | 13 | 14 | 15 | 16 | 17 | 18 | 19 | 20 |
|---|---|---|---|---|---|---|---|---|---|---|---|---|---|---|---|---|---|---|---|---|
| | | พื้นที่ที่มีการให้บริการ | | | | | | | | | | | | | พื้นที่ที่ไม่มีการให้บริการ | | | | | |
| จังหวัด<br>จ.สุพรรณบุรี | ปริมาณขยะที่เกิดขึ้น 58<br>(ตัน/วัน) | จำนวน อปท. ที่มีการให้บริการ<br>(แห่ง) | ปริมาณขยะที่เกิดขึ้นใน อปท. พื้นที่ให้บริการ<br>(ตัน/วัน) | ปริมาณขยะที่เก็บขนไปกำจัด<br>(ตัน/วัน) | ปริมาณขยะที่ถูกนำไปใช้ประโยชน์<br>(ตัน/วัน) | ปริมาณขยะที่ไม่มีการให้บริการ<br>(ตัน/วัน) | ปริมาณขยะที่กำจัดไม่ถูกต้อง<br>(ตัน/วัน) | ปริมาณขยะที่กำจัดถูกต้อง<br>(ตัน/วัน) | การนำไปใช้ประโยชน์<br>(ตัน/วัน) | การนำไปกำจัด<br>(ตัน/วัน) | Landfill<br>(ตัน/วัน) | Compost<br>(ตัน/วัน) | Incinerator<br>(ตัน/วัน) | อื่น ๆ<br>(ตัน/วัน) | จำนวน อปท. ที่ไม่มีการให้บริการ<br>(แห่ง) | ปริมาณขยะที่เกิดขึ้นใน อปท. พื้นที่ไม่ให้บริการ<br>(ตัน/วัน) | ปริมาณขยะที่ถูกนำไปใช้ประโยชน์<br>(ตัน/วัน) | ปริมาณขยะที่กำจัดไม่ถูกต้อง<br>(ตัน/วัน) | ปริมาณขยะที่ถูกนำไปใช้ประโยชน์ (5)+(9)+(17)<br>(ตัน/วัน) | ปริมาณขยะที่ตกค้าง58<br>(ตัน) |
| ทม.สุพรรณบุรี | 42.00 | 1 | 42.00 | 38.00 | 4.00 | | | 38.00 | | 38.00 | 38.00 | | | | | | | | 4.00 | |
| ทต.ท่าระหัด | 12.00 | 1 | 12.00 | 10.00 | 2.00 | | | 10.00 | | 10.00 | 10.00 | | | | | | | | 2.00 | |
| ทต.ท่าเสด็จ | 15.00 | 1 | 15.00 | 4.10 | 10.90 | | 4.10 | | | | | | | | | | | | 10.90 | 1,125.00 |
| ทต.โพธิ์พระยา | 3.30 | 1 | 3.30 | 2.00 | 1.30 | | 2.00 | | | | | | | | | | | | 1.30 | 1,812.00 |
| ทต.สวนแตง | 6.00 | 1 | 6.00 | 4.50 | 1.50 | | 4.50 | | | | | | | | | | | | 1.50 | |
| ทต.บางกุ้ง | 3.00 | 1 | 3.00 | 2.03 | 0.97 | | 2.03 | | | | | | | | | | | | 0.97 | |
| ทต.ห้วยวังทอง*(โพธิ์พระยา) | 4.00 | | | | | | | | | | | | | | 1 | 4.00 | | 4.00 | – | |
| ทต.บ้านโพธิ์ | 8.61 | 1 | 8.61 | 3.00 | 5.61 | | | 3.00 | | 3.00 | 3.00 | | | | | | | | 5.61 | |
| อบต.โคกโคเฒ่า | 19.00 | 1 | 19.00 | 17.00 | 2.00 | | | 17.00 | | 17.00 | 17.00 | | | | | | | | 2.00 | |
| อบต.ดอนกำยาน | 9.06 | | | | | | | | | | | | | | 1 | 9.06 | | 9.06 | – | – |
| อบต.ดอนตาล | 3.20 | | | | | | | | | | | | | | 1 | 3.20 | | 3.20 | – | |
| อบต.ดอนโพธิ์ทอง | 6.03 | | | | | | | | | | | | | | 1 | 6.03 | | 6.03 | – | |
| อบต.ดอนมะสังข์ | 3.02 | 1 | 3.02 | 2.00 | 1.02 | | | 2.00 | | 2.00 | 2.00 | | | | | | | | 1.02 | |
| อบต.ดลิ่งชัน | 8.18 | | | | | | | | | | | | | | 1 | 8.18 | | 8.18 | – | |
| อบต.ทับตีเหล็ก | 3.59 | | | | | | | | | | | | | | 1 | 3.59 | | 3.59 | – | |
| อบต.ไผ่ขวาง | 7.00 | 1 | 7.00 | 6.50 | 0.50 | | | 6.50 | | 6.50 | 6.50 | | | | | | | | 0.50 | – |
| อบต.พิหารแดง | 5.20 | 1 | 5.20 | 3.00 | 2.20 | | | 3.00 | | 3.00 | 3.00 | | | | | | | | 2.20 | |
| อบต.รั้วใหญ่ | 12.00 | 1 | 12.00 | 11.00 | 1.00 | | | 11.00 | 4.00 | 7.00 | 7.00 | | | | | | | | 5.00 | |
| อบต.ศาลาขาว | 5.36 | | | | | | | | | | | | | | 1 | 5.36 | | 5.36 | – | |
| อบต.สนามคลี | 6.93 | | | | | | | | | | | | | | 1 | 6.93 | | 6.93 | – | |
| อบต.สนามชัย | 9.64 | 1 | 9.64 | 5.90 | 3.74 | | | 5.90 | | 5.90 | 5.90 | | | | | | | | 3.74 | |
| อบต.สวนแตง | 5.51 | 1 | 5.51 | 2.00 | 3.51 | | | 2.00 | | 2.00 | 2.00 | | | | | | | | 3.51 | |
| ทม.สองพี่น้อง | 23.00 | 1 | 23.00 | 20.00 | 3.00 | | | 20.00 | | 20.00 | 20.00 | | | | | | | | 3.00 | 7,350.20 |
| ทต.ทุ่งคอก | 4.00 | 1 | 4.00 | 2.20 | 1.80 | | 2.20 | | | | | | | | | | | | 1.80 | 1,170.00 |
| อบต.ดอนมะนาว | 4.67 | | | | | | | | | | | | | | 1 | 4.67 | | 4.67 | – | |
| อบต.ต้นตาล | 3.05 | | | | | | | | | | | | | | 1 | 3.05 | | 3.05 | – | |
| อบต.ทุ่งคอก | 11.41 | | | | | | | | | | | | | | 1 | 11.41 | | 11.41 | – | |
| อบต.เนินพระปรางค์ | 4.01 | | | | | | | | | | | | | | 1 | 4.01 | | 4.01 | – | |
| อบต.บ่อสุพรรณ | 17.22 | | | | | | | | | | | | | | 1 | 17.22 | | 17.22 | – | |
| อบต.บางตะเคียน | 5.14 | | | | | | | | | | | | | | 1 | 5.14 | | 5.14 | – | |
| อบต.บางตาเถร | 14.09 | | | | | | | | | | | | | | 1 | 14.09 | | 14.09 | – | |
| อบต.บางพลับ | 4.66 | | | | | | | | | | | | | | 1 | 4.66 | | 4.66 | – | |
| อบต.บางเลน | 6.47 | | | | | | | | | | | | | | 1 | 6.47 | | 6.47 | – | |
| อบต.บ้านกุ่ม | 3.20 | | | | | | | | | | | | | | 1 | 3.20 | | 3.20 | – | |
| อบต.บ้านช้าง | 2.87 | | | | | | | | | | | | | | 1 | 2.87 | | 2.87 | – | |
| อบต.ศรีสำราญ | 10.17 | | | | | | | | | | | | | | 1 | 10.17 | | 10.17 | – | |
| อบต.หนองบ่อ | 4.84 | | | | | | | | | | | | | | 1 | 4.84 | | 4.84 | – | |
| อบต.หัวโพธิ์ | 9.08 | | | | | | | | | | | | | | 1 | 9.08 | | 9.08 | – | |

| | | พื้นที่ที่มีการให้บริการ | | | | | | | | | | | | | พื้นที่ที่ไม่มีการให้บริการ | | | | | |
|---|---|---|---|---|---|---|---|---|---|---|---|---|---|---|---|---|---|---|---|---|
| จังหวัด<br>จ.สุพรรณบุรี | ปริมาณขยะที่เกิดขึ้น 58<br>(ตัน/วัน) | จำนวน อปท. ที่มีการให้บริการ<br>(แห่ง) | ปริมาณขยะที่เกิดขึ้นใน อปท. พื้นที่ให้บริการ<br>(ตัน/วัน) | ปริมาณขยะที่เก็บขนไปกำจัด<br>(ตัน/วัน) | ปริมาณขยะที่ถูกนำไปใช้ประโยชน์<br>(ตัน/วัน) | ปริมาณขยะที่ไม่มีการให้บริการ<br>(ตัน/วัน) | ปริมาณขยะที่กำจัดไม่ถูกต้อง<br>(ตัน/วัน) | ปริมาณขยะที่กำจัดถูกต้อง<br>(ตัน/วัน) | การนำไปใช้ประโยชน์<br>(ตัน/วัน) | การนำไปกำจัด<br>(ตัน/วัน) | Landfill<br>(ตัน/วัน) | Compost<br>(ตัน/วัน) | Incinerator<br>(ตัน/วัน) | อื่น ๆ<br>(ตัน/วัน) | จำนวน อปท. ที่ไม่มีการให้บริการ<br>(แห่ง) | ปริมาณขยะที่เกิดขึ้นใน อปท. พื้นที่ไม่ให้บริการ<br>(ตัน/วัน) | ปริมาณขยะที่ถูกนำไปใช้ประโยชน์<br>(ตัน/วัน) | ปริมาณขยะที่กำจัดไม่ถูกต้อง<br>(ตัน/วัน) | ปริมาณขยะที่ถูกนำไปใช้ประโยชน์ (5)+(9)+(17)<br>(ตัน/วัน) | ปริมาณขยะที่ตกค้าง58<br>(ตัน) |
| ทต.เขาพระ | 15.00 | 1 | 15.00 | 14.00 | 1.00 | | 14.00 | | | | | | | | | | | | 1.00 | 1,665.00 |
| ทต.นางบวช | 12.00 | 1 | 12.00 | 10.00 | 2.00 | | 10.00 | | | | | | | | | | | | 2.00 | 1,181.25 |
| ทต.บ่อกรุ | 3.00 | 1 | 3.00 | 2.50 | 0.50 | | 2.50 | | | | | | | | | | | | 0.50 | - |
| ทต.เขาดิน | 6.20 | 1 | 6.20 | 6.20 | 0.00 | | 6.20 | | | | | | | | | | | | - | |
| ทต.ปากน้ำ | 4.86 | 1 | 4.86 | 4.86 | 0.00 | | 4.86 | | | | | | | | | | | | - | |
| ทต.เดิมบาง | 7.03 | 1 | 7.03 | 4.20 | 2.83 | | 4.20 | | | | | | | | | | | | 2.83 | |
| ทต.หนองกระทุ่ม | 4.98 | 1 | 4.98 | 4.98 | 0.00 | | 4.98 | | | | | | | | | | | | - | 796.80 |
| ทต.ทุ่งคลี | 5.70 | 1 | 5.70 | 3.50 | 2.20 | | | 3.50 | | 3.50 | 3.50 | | | | | | | | 2.20 | |
| อบต.เขาพระ | 3.30 | 1 | 3.30 | 2.80 | 0.50 | | 2.80 | | | | | | | | | | | | 0.50 | |
| อบต.โคกช้าง | 4.22 | | | | | | | | | | | | | | 1 | 4.22 | | 4.22 | - | |
| อบต.นางบวช | 2.93 | | | | | | | | | | | | | | 1 | 2.93 | | 2.93 | - | |
| อบต.บ่อกรุ | 2.20 | | | | | | | | | | | | | | 1 | 2.20 | | 2.20 | - | |
| อบต.ป่าสะแก | 2.46 | | | | | | | | | | | | | | 1 | 2.46 | | 2.46 | - | 315.00 |
| อบต.ยางนอน | 4.51 | 1 | 4.51 | 3.00 | 1.51 | | | 3.00 | | 3.00 | 3.00 | | | | | | | | 1.51 | |
| อบต.หัวเขา | 6.29 | | | | | | | | | | | | | | 1 | 6.29 | | 6.29 | - | |
| อบต.หัวนา | 3.99 | | | | | | | | | | | | | | 1 | 3.99 | | 3.99 | - | |
| ทต.ดอนเจดีย์ | 11.00 | 1 | 11.00 | 8.00 | 3.00 | | 8.00 | | | | | | | | | | | | 3.00 | 2,058.90 |
| ทต.สระกระโจม | 3.40 | 1 | 3.40 | 2.00 | 1.40 | | 2.00 | | | | | | | | | | | | 1.40 | 2,088.00 |
| อบต.ดอนเจดีย์ | 2.93 | | | | | | | | | | | | | | 1 | 2.93 | | 2.93 | - | |
| อบต.ทะเลบก | 6.68 | | | | | | | | | | | | | | 1 | 6.68 | | 6.68 | - | |
| อบต.ไร่รถ | 6.76 | | | | | | | | | | | | | | 1 | 6.76 | | 6.76 | - | |
| อบต.สระกระโจม | 5.58 | | | | | | | | | | | | | | 1 | 5.58 | | 5.58 | - | |
| อบต.หนองสาหร่าย | 7.06 | | | | | | | | | | | | | | 1 | 7.06 | | 7.06 | - | |
| ทต.ด่านช้าง | 6.63 | 1 | 6.63 | 5.00 | 1.63 | | 5.00 | | | | | | | | | | | | 1.63 | |
| อบต.ด่านช้าง | 2.70 | 1 | 2.70 | 2.00 | 0.70 | | 2.00 | | | | | | | | | | | | 0.70 | |
| อบต.นิคมกระเสียว | 4.79 | | | | | | | | | | | | | | 1 | 4.79 | | 4.79 | - | |
| อบต.วังคัน | 5.92 | | | | | | | | | | | | | | 1 | 5.92 | | 5.92 | - | |
| อบต.วังยาว | 4.44 | | | | | | | | | | | | | | 1 | 4.44 | | 4.44 | - | |
| อบต.หนองมะค่าโมง | 12.23 | 1 | 12.23 | 12.00 | 0.23 | | 12.00 | | | | | | | | | | | | 0.23 | 12,345.00 |
| อบต.ห้วยขมิ้น | 8.45 | | | | | | | | | | | | | | 1 | 8.45 | | 8.45 | - | |
| อบต.องค์พระ | 6.43 | | | | | | | | | | | | | | 1 | 6.43 | | 6.43 | - | |
| ทต.โคกคราม | 3.00 | 1 | 3.00 | 2.00 | 1.00 | | 2.00 | | | | | | | | | | | | 1.00 | 1,624.50 |
| ทต.บางปลาม้า | 3.00 | 1 | 3.00 | 1.80 | 1.20 | | 1.80 | | | | | | | | | | | | 1.20 | 1,080.00 |
| ทต.บ้านแหลม | 1.90 | 1 | 1.90 | 1.50 | 0.40 | | | 1.50 | | 1.50 | 1.50 | | | | | | | | 0.40 | |
| ทต.ไผ่กองดิน | 2.30 | 1 | 2.30 | 1.70 | 0.60 | | 1.70 | | | | | | | | | | | | 0.60 | 945.00 |
| ทต.ต้นคราม*(โคกครามพัฒนา) | 5.76 | 1 | 5.76 | 1.54 | 4.22 | | | 1.54 | | 1.54 | 1.54 | | | | | | | | 4.22 | |
| ทต.ตะค่า | 5.87 | 1 | 5.87 | 1.50 | 4.37 | | | 1.50 | | 1.50 | 1.50 | | | | | | | | 4.37 | |
| ทต.บ้านแหลมพัฒนา*(บ้านแหล | 3.28 | 1 | 3.28 | 2.50 | 0.78 | | 2.50 | | | | | | | | | | | | 0.78 | |
| อบต.กฤษณา | 3.64 | | | | | | | | | | | | | | 1 | 3.64 | | 3.64 | - | |
| อบต.จรเข้ใหญ่ | 4.39 | | | | | | | | | | | | | | 1 | 4.39 | | 4.39 | - | |

| | | พื้นที่ที่มีการให้บริการ | | | | | | | | | | | | | | พื้นที่ที่ไม่มีการให้บริการ | | | | | |
|---|---|---|---|---|---|---|---|---|---|---|---|---|---|---|---|---|---|---|---|---|---|
| จังหวัด<br>จ.สุพรรณบุรี | ปริมาณขยะที่เกิดขึ้น 58<br>(ตัน/วัน) | จำนวน อปท. ที่มีการให้บริการ<br>(แห่ง) | ปริมาณขยะที่เกิดขึ้นใน อปท. พื้นที่ให้บริการ<br>(ตัน/วัน) | ปริมาณขยะที่เก็บขนไปกำจัด<br>(ตัน/วัน) | ปริมาณขยะที่ถูกนำไปใช้ประโยชน์<br>(ตัน/วัน) | ปริมาณขยะที่ไม่มีการให้บริการ<br>(ตัน/วัน) | ปริมาณขยะที่กำจัดไม่ถูกต้อง<br>(ตัน/วัน) | ปริมาณขยะที่กำจัดถูกต้อง<br>(ตัน/วัน) | การนำไปใช้ประโยชน์<br>(ตัน/วัน) | การนำไปกำจัด<br>(ตัน/วัน) | Landfill<br>(ตัน/วัน) | Compost<br>(ตัน/วัน) | Incinerator<br>(ตัน/วัน) | อื่น ๆ<br>(ตัน/วัน) | จำนวน อปท. ที่ไม่มีการให้บริการ<br>(แห่ง) | ปริมาณขยะที่เกิดขึ้นใน อปท. พื้นที่ไม่ให้บริการ<br>(ตัน/วัน) | ปริมาณขยะที่ถูกนำไปใช้ประโยชน์<br>(ตัน/วัน) | ปริมาณขยะที่กำจัดไม่ถูกต้อง<br>(ตัน/วัน) | ปริมาณขยะที่ถูกนำไปใช้ประโยชน์ (5)+(9)+(17)<br>(ตัน/วัน) | ปริมาณขยะที่ตกค้าง58<br>(ตัน) |
| อบต.บางปลาม้า | 6.34 | | | | | | | | | | | | | | 1 | 6.34 | | 6.34 | – | |
| อบต.บางใหญ่ | 4.16 | 1 | 4.16 | 2.00 | 2.16 | | | 2.00 | | 2.00 | 2.00 | | | | | | | | 2.16 | |
| อบต.ไผ่กองดิน | 4.49 | | | | | | | | | | | | | | 1 | 4.49 | | 4.49 | – | |
| อบต.มะขามล้ม | 4.58 | 1 | 4.58 | 2.00 | 2.58 | | 2.00 | | | | | | | | | | | | 2.58 | |
| อบต.วังน้ำเย็น | 3.71 | | | | | | | | | | | | | | 1 | 3.71 | | 3.71 | – | |
| อบต.วัดดาว | 5.60 | | | | | | | | | | | | | | 1 | 5.60 | | 5.60 | – | |
| อบต.วัดโบสถ์ | 4.50 | | | | | | | | | | | | | | 1 | 4.50 | | 4.50 | – | |
| อบต.สาลี | 6.50 | | | | | | | | | | | | | | 1 | 6.50 | | 6.50 | – | |
| อบต.องครักษ์ | 4.93 | | | | | | | | | | | | | | 1 | 4.93 | | 4.93 | – | |
| ทต.ศรีประจันต์ | 6.30 | 1 | 6.30 | 5.00 | 1.30 | | | 5.00 | 2.00 | 3.00 | 3.00 | | | | | | | | 3.30 | |
| ทต.วังยาง | 7.17 | 1 | 7.17 | 5.70 | 1.47 | | | 5.70 | 2.70 | 3.00 | 3.00 | | | | | | | | 4.17 | |
| ทต.ปลายนา | 8.52 | 1 | 8.52 | 2.00 | 6.52 | | | 2.00 | 0.20 | 1.80 | 1.80 | | | | | | | | 6.72 | |
| ทต.บ้านกร่าง | 3.50 | 1 | 3.50 | 1.80 | 1.70 | | | 1.80 | 0.20 | 1.60 | 1.60 | | | | | | | | 1.90 | |
| อบต.ดอนปรู | 8.41 | 1 | 8.41 | 2.00 | 6.41 | | | 2.00 | 0.90 | 1.10 | 1.10 | | | | | | | | 7.31 | |
| อบต.บางงาม | 3.07 | 1 | 3.07 | 2.00 | 1.07 | | | 2.00 | 0.40 | 1.60 | 1.60 | | | | | | | | 1.47 | |
| อบต.มดแดง | 4.93 | 1 | 4.93 | 2.20 | 2.73 | | | 2.20 | 0.20 | 2.00 | 2.00 | | | | | | | | 2.93 | |
| ทต.วังน้ำซับ* | 6.18 | 1 | 6.18 | 3.50 | 2.68 | | | 3.50 | 0.50 | 3.00 | 3.00 | | | | | | | | 3.18 | |
| ทต.วังหว้า* | 4.93 | 1 | 4.93 | 2.00 | 2.93 | | | 2.00 | 0.50 | 1.50 | 1.50 | | | | | | | | 3.43 | |
| อบต.ศรีประจันต์ | 4.89 | 1 | 4.89 | 3.00 | 1.89 | | | 3.00 | 0.00 | 3.00 | 3.00 | | | | | | | | 1.89 | 36,886.05 |
| ทต.สามชุก | 14.31 | 1 | 14.31 | 13.00 | 1.31 | | | 13.00 | 3.00 | 10.00 | 10.00 | | | | | | | | 4.31 | |
| อบต.กระเสียว | 3.35 | | | | | | | | | | | | | | 1 | 3.35 | | 3.35 | – | |
| อบต.บ้านสระ | 5.40 | | | | | | | | | | | | | | 1 | 5.40 | | 5.40 | – | |
| อบต.ย่านยาว | 4.96 | 1 | 4.96 | 3.00 | 1.96 | | | 3.00 | 1.00 | 2.00 | 2.00 | | | | | | | | 2.96 | |
| อบต.วังลึก | 11.31 | | | | | | | | | | | | | | 1 | 11.31 | | 11.31 | – | |
| อบต.หนองผักนาก | 7.62 | | | | | | | | | | | | | | 1 | 7.62 | | 7.62 | – | |
| อบต.หนองสะเดา | 4.71 | | | | | | | | | | | | | | 1 | 4.71 | | 4.71 | – | |
| ทต.หนองหญ้าไซ | 3.50 | 1 | 3.50 | 1.80 | 1.70 | | 1.80 | | | | | | | | | | | | 1.70 | 1,250.00 |
| อบต.แจงงาม | 5.86 | | | | | | | | | | | | | | 1 | 5.86 | | 5.86 | – | |
| อบต.ทัพหลวง | 9.02 | | | | | | | | | | | | | | 1 | 9.02 | | 9.02 | – | |
| อบต.หนองขาม | 8.93 | | | | | | | | | | | | | | 1 | 8.93 | | 8.93 | – | |
| อบต.หนองโพธิ์ | 6.15 | | | | | | | | | | | | | | 1 | 6.15 | | 6.15 | – | |
| อบต.หนองราชวัตร | 4.67 | | | | | | | | | | | | | | 1 | 4.67 | | 4.67 | – | |
| อบต.หนองหญ้าไซ | 5.00 | 1 | 5.00 | 3.00 | 2.00 | | 3.00 | | | | | | | | | | | | 2.00 | |
| ทต.สระยายโสม | 8.00 | 1 | 8.00 | 7.00 | 1.00 | | 7.00 | | | | | | | | | | | | 1.00 | 502.44 |
| ทต.ขุนพัดเพ็ง | 5.62 | | | | | | | | | | | | | | 1 | 5.62 | | 5.62 | – | |
| ทต.อู่ทอง | 16.00 | 1 | 16.00 | 14.00 | 2.00 | | 14.00 | | | | | | | | | | | | 2.00 | |
| ทต.บ้านดอน | 7.82 | | | | | | | | | | | | | | 1 | 7.82 | | 7.82 | – | |
| ทต.ท้าวอู่ทอง | 25.00 | 1 | 25.00 | 20.00 | 5.00 | | 20.00 | | | | | | | | | | | | 5.00 | 2,189.10 |
| ทต.กระจัน | 7.42 | | | | | | | | | | | | | | 1 | 7.42 | | 7.42 | – | |
| ทต.บ้านโข้ง | 9.01 | | | | | | | | | | | | | | 1 | 9.01 | | 9.01 | – | |

| | | พื้นที่ที่มีการให้บริการ | | | | | | | | | | | | | พื้นที่ที่ไม่มีการให้บริการ | | | | | |
|---|---|---|---|---|---|---|---|---|---|---|---|---|---|---|---|---|---|---|---|---|
| จังหวัด<br><br>จ.สุพรรณบุรี | ปริมาณขยะที่เกิดขึ้น 58<br><br>(ตัน/วัน) | จำนวน อปท. ที่มีการให้บริการ<br><br>(แห่ง) | ปริมาณขยะที่เกิดขึ้นใน อปท. พื้นที่ให้บริการ<br><br>(ตัน/วัน) | ปริมาณขยะที่เก็บขนไปกำจัด<br><br>(ตัน/วัน) | ปริมาณขยะที่ถูกนำไปใช้ประโยชน์<br><br>(ตัน/วัน) | ปริมาณขยะที่ไม่มีการให้บริการ<br><br>(ตัน/วัน) | ปริมาณขยะที่กำจัดไม่ถูกต้อง<br><br>(ตัน/วัน) | ปริมาณขยะที่กำจัดถูกต้อง<br><br>(ตัน/วัน) | การนำไปใช้ประโยชน์<br><br>(ตัน/วัน) | การนำไปกำจัด<br><br>(ตัน/วัน) | Landfill<br><br>(ตัน/วัน) | Compost<br><br>(ตัน/วัน) | Incinerator<br><br>(ตัน/วัน) | อื่น ๆ<br><br>(ตัน/วัน) | จำนวน อปท. ที่ไม่มีการให้บริการ<br><br>(แห่ง) | ปริมาณขยะที่เกิดขึ้นใน อปท. พื้นที่ไม่ให้บริการ<br><br>(ตัน/วัน) | ปริมาณขยะที่ถูกนำไปใช้ประโยชน์<br><br>(ตัน/วัน) | ปริมาณขยะที่กำจัดไม่ถูกต้อง<br><br>(ตัน/วัน) | ปริมาณขยะที่ถูกนำไปใช้ประโยชน์ (5)+(9)+(17)<br><br>(ตัน/วัน) | ปริมาณขยะที่ตกค้าง58<br><br>(ตัน) |
| ทต.เจดีย์ | 8.00 | | | | | | | | | | | | | | 1 | 8.00 | | 8.00 | – | |
| ทต.จรเข้สามพัน | 13.30 | 1 | 13.30 | 8.00 | 5.30 | | 8.00 | | | | | | | | | | | | 5.30 | 10,917.00 |
| อบต.ดอนคา | 8.00 | 1 | 8.00 | 6.00 | 2.00 | | 6.00 | | | | | | | | | | | | 2.00 | 5.00 |
| อบต.ดอนมะเกลือ | 4.14 | | | | | | | | | | | | | | 1 | 4.14 | | 4.14 | – | |
| อบต.พลับพลาไชย | 10.76 | | | | | | | | | | | | | | 1 | 10.76 | | 10.76 | – | |
| อบต.ยุ้งทะลาย | 4.04 | | | | | | | | | | | | | | 1 | 4.04 | | 4.04 | – | |
| อบต.สระพังลาน | 4.56 | | | | | | | | | | | | | | 1 | 4.56 | | 4.56 | – | |
| อบต.หนองโอ่ง | 8.98 | 1 | 8.98 | 5.80 | 3.18 | | 5.80 | | | | | | | | | | | | 3.18 | |
| รวม (ตัน/วัน) | 880.47 | 60.00 | 479.62 | 345.61 | 134.01 | – | 168.97 | 176.64 | 15.60 | 161.04 | 161.04 | – | – | – | 66.00 | 400.85 | – | 400.85 | 149.61 | 87,306.24 |
| รวม (ตัน/ปี) | 321,371.55 | 60.00 | 175,061.30 | 126,146.46 | 48,914.84 | – | 61,672.86 | 64,473.60 | 5,694.00 | 58,779.60 | 58,779.60 | – | – | – | 66.00 | 146,310.25 | – | 146,310.25 | 54,608.84 | 87,306.24 |

| | | พื้นที่ที่มีการให้บริการ | | | | | | | | | | | | | พื้นที่ที่ไม่มีการให้บริการ | | | | | |
|---|---|---|---|---|---|---|---|---|---|---|---|---|---|---|---|---|---|---|---|---|
| จังหวัด<br><br>จ.สุพรรณบุรี | ปริมาณขยะที่เกิดขึ้น 58<br><br>(ตัน/วัน) | จำนวน อปท. ที่มีการให้บริการ<br><br>(แห่ง) | ปริมาณขยะที่เกิดขึ้นใน อปท. พื้นที่ให้บริการ<br><br>(ตัน/วัน) | ปริมาณขยะที่เก็บขนไปกำจัด<br><br>(ตัน/วัน) | ปริมาณขยะที่ถูกนำไปใช้ประโยชน์<br><br>(ตัน/วัน) | ปริมาณขยะที่ไม่มีการให้บริการ<br><br>(ตัน/วัน) | ปริมาณขยะที่กำจัดไม่ถูกต้อง<br><br>(ตัน/วัน) | ปริมาณขยะที่กำจัดถูกต้อง<br><br>(ตัน/วัน) | การนำไปใช้ประโยชน์<br><br>(ตัน/วัน) | การนำไปกำจัด<br><br>(ตัน/วัน) | Landfill<br><br>(ตัน/วัน) | Compost<br><br>(ตัน/วัน) | Incinerator<br><br>(ตัน/วัน) | อื่น ๆ<br><br>(ตัน/วัน) | จำนวน อปท. ที่ไม่มีการให้บริการ<br><br>(แห่ง) | ปริมาณขยะที่เกิดขึ้นใน อปท. พื้นที่ไม่ให้บริการ<br><br>(ตัน/วัน) | ปริมาณขยะที่ถูกนำไปใช้ประโยชน์<br><br>(ตัน/วัน) | ปริมาณขยะที่กำจัดไม่ถูกต้อง<br><br>(ตัน/วัน) | ปริมาณขยะที่ถูกนำไปใช้ประโยชน์ (5)+(9)+(17)<br><br>(ตัน/วัน) | ปริมาณขยะที่ตกค้าง58<br><br>(ตัน) |

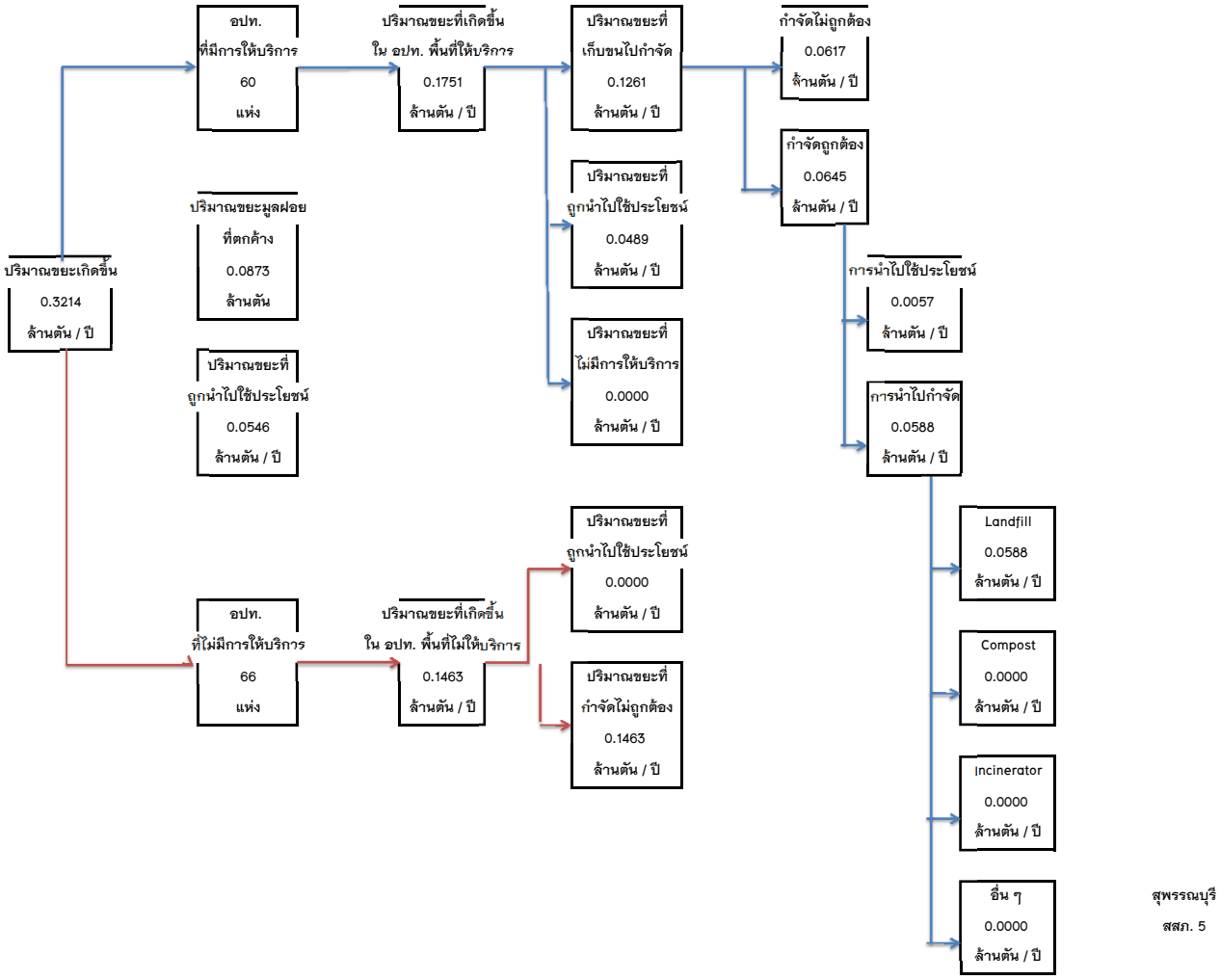

ข้อมูลปริมาณขยะ จ.สมุทรสาคร สสภ. 5 ปี 2558

| | 1 | 2 | 3 | 4 | 5 | 6 | 7 | 8 | 9 | 10 | 11 | 12 | 13 | 14 | 15 | 16 | 17 | 18 | 19 | 20 |
|---|---|---|---|---|---|---|---|---|---|---|---|---|---|---|---|---|---|---|---|---|
| | | พื้นที่ที่มีการให้บริการ | | | | | | | | | | | | | พื้นที่ที่ไม่มีการให้บริการ | | | | | |
| จังหวัด<br>จ.สมุทรสาคร | ปริมาณขยะที่เกิดขึ้น 58<br>(ตัน/วัน) | จำนวน อปท. ที่มีการ<br>(แห่ง) | ปริมาณขยะที่เกิดขึ้นใน อปท. พื้นที่ให้บริการ<br>(ตัน/วัน) | ปริมาณขยะที่เก็บขนไปกำจัด<br>(ตัน/วัน) | ปริมาณขยะที่ถูกนำไปใช้ประโยชน์<br>(ตัน/วัน) | ปริมาณขยะที่ไม่มีการให้บริการ<br>(ตัน/วัน) | ปริมาณขยะที่กำจัดไม่ถูกต้อง<br>(ตัน/วัน) | ปริมาณขยะที่กำจัดถูกต้อง<br>(ตัน/วัน) | การนำไปใช้ประโยชน์<br>(ตัน/วัน) | การนำไปกำจัด<br>(ตัน/วัน) | Landfill<br>(ตัน/วัน) | Compost<br>(ตัน/วัน) | Incinerator<br>(ตัน/วัน) | อื่น ๆ<br>(ตัน/วัน) | จำนวน อปท. ที่ไม่มีการ<br>(แห่ง) | ปริมาณขยะที่เกิดขึ้นใน อปท. พื้นที่ไม่<br>(ตัน/วัน) | ปริมาณขยะที่ถูกนำไปใช้<br>(ตัน/วัน) | ปริมาณขยะที่กำจัดไม่ถูกต้อง<br>(ตัน/วัน) | ปริมาณขยะที่ถูกนำไปใช้ประโยชน์<br>(ตัน/วัน) | ปริมาณขยะที่ตกค้าง 2558<br>(ตัน) |
| 1 ทน.สมุทรสาคร | 105.00 | 1 | 105.00 | 80.00 | 25.00 | | | 80.00 | | 80.00 | 80.00 | | | | | | | | 25.00 | |
| 2 ทต.นาดี | 70.00 | 1 | 70.00 | 65.00 | 5.00 | | 65.00 | | | | | | | | | | | | 5.00 | 30,000.00 |
| 3 ทต.ท่าจีน | 20.00 | 1 | 20.00 | 14.00 | 6.00 | | | 14.00 | | 14.00 | 14.00 | | | | | | | | 6.00 | |
| 4 ทต.บางหญ้าแพรก | 32.00 | 1 | 32.00 | 30.00 | 2.00 | | | 30.00 | | 30.00 | 30.00 | | | | | | | | 2.00 | |
| 5 ทต.บางปลา | 6.00 | 1 | 6.00 | 5.00 | 1.00 | | | 5.00 | | 5.00 | 5.00 | | | | | | | | 1.00 | |
| 6 อบต.คอกกระบือ | 35.00 | 1 | 35.00 | 28.00 | 7.00 | | 28.00 | | | | | | | | | | | | 7.00 | |
| 7 อบต.โคกขาม | 30.00 | 1 | 30.00 | 25.00 | 5.00 | | | 25.00 | | 25.00 | 25.00 | | | | | | | | 5.00 | |
| 8 อบต.ชัยมงคล | 30.00 | 1 | 30.00 | 30.00 | 0.00 | | | 30.00 | | 30.00 | 30.00 | | | | | | | | 0.00 | สมุทรสาคร + บ.ริชแม |
| 9 อบต.ท่าทราย | 110.00 | 1 | 110.00 | 100.00 | 10.00 | | | 100.00 | | 100.00 | 100.00 | | | | | | | | 10.00 | |
| 10 อบต.บางกระเจ้า | 20.00 | 1 | 20.00 | 20.00 | 0.00 | | | 20.00 | | 20.00 | 20.00 | | | | | | | | 0.00 | |
| 11 อบต.บางโทรัด | 15.00 | 1 | 15.00 | 8.00 | 7.00 | | | 8.00 | | 8.00 | 8.00 | | | | | | | | 7.00 | |
| 12 อบต.บางน้ำจืด | 40.00 | 1 | 40.00 | 30.00 | 10.00 | | | 30.00 | | 30.00 | 30.00 | | | | | | | | 10.00 | |
| 13 อบต.พันท้ายนรสิงห์ | 42.00 | 1 | 42.00 | 40.00 | 2.00 | | | 40.00 | | 40.00 | 40.00 | | | | | | | | 2.00 | |
| 14 อบต.นาโคก | 5.00 | 1 | 5.00 | 4.00 | 1.00 | | | 4.00 | | 4.00 | 4.00 | | | | | | | | 1.00 | |
| 15 อบต.กาหลง | 7.00 | 1 | 7.00 | 5.00 | 2.00 | | | 5.00 | | 5.00 | 5.00 | | | | | | | | 2.00 | |
| 16 อบต.บ้านเกาะ | 10.00 | 1 | 10.00 | 8.00 | 2.00 | | | 8.00 | | 8.00 | 8.00 | | | | | | | | 2.00 | |
| 17 อบต.บ้านบ่อ | 8.00 | 1 | 8.00 | 6.00 | 2.00 | | | 6.00 | | 6.00 | 6.00 | | | | | | | | 2.00 | |
| 18 ทน.อ้อมน้อย | 110.00 | 1 | 110.00 | 88.00 | 22.00 | | | 88.00 | | 88.00 | 88.00 | | | | | | | | 22.00 | |
| 19 ทม.กระทุ่มแบน | 20.00 | 1 | 20.00 | 13.00 | 7.00 | | | 13.00 | | 13.00 | 13.00 | | | | | | | | 7.00 | |
| 20 ทต.สวนหลวง | 42.00 | 1 | 42.00 | 35.00 | 7.00 | | | 35.00 | | 35.00 | 35.00 | | | | | | | | 7.00 | |
| 21 ทต.ดอนไก่ดี | 18.00 | 1 | 18.00 | 10.00 | 8.00 | | | 10.00 | | 10.00 | 10.00 | | | | | | | | 8.00 | |
| 22 อบต.คลองมะเดื่อ | 42.00 | 1 | 42.00 | 37.00 | 5.00 | | | 37.00 | 1.00 | 36.00 | 36.00 | | | | | | | | 6.00 | |
| 23 อบต.ท่าไม้ | 16.00 | 1 | 16.00 | 14.00 | 2.00 | | 14.00 | | | | | | | | | | | | 2.00 | |
| 24 อบต.ท่าเสา | 15.00 | 1 | 15.00 | 12.00 | 3.00 | | | 12.00 | | 12.00 | 12.00 | | | | | | | | 3.00 | |
| 25 อบต.แควราย | 25.00 | 1 | 25.00 | 25.00 | 0.00 | | 25.00 | | | | | | | | | | | | 0.00 | - |
| 26 อบต.บางยาง | 5.00 | | | | | | | | | | | | | | 1 | 5.00 | | 5.00 | 0.00 | |
| 27 อบต.หนองนกไข่ | 3.29 | 1 | 3.29 | 1.00 | 2.29 | | | 1.00 | 0.00 | 1.00 | 1.00 | | | | | | | | 2.29 | |
| 28 ทต.เกษตรพัฒนา | 4.00 | 1 | 4.00 | 2.20 | 1.80 | | | 2.20 | 0.33 | 1.87 | 1.87 | | | | | | | | 2.13 | |
| 29 ทต.บ้านแพ้ว | 5.00 | 1 | 5.00 | 4.65 | 0.35 | | | 4.65 | 0.70 | 3.95 | 3.95 | | | | | | | | 1.05 | |
| 30 ทต.หลักห้า | 16.00 | 1 | 16.00 | 14.00 | 2.00 | | | 14.00 | 2.10 | 11.90 | 11.90 | | | | | | | | 4.10 | |
| 31 อบต.หลักสาม | 9.00 | 1 | 9.00 | 8.00 | 1.00 | | | 8.00 | 1.20 | 6.80 | 6.80 | | | | | | | | 2.20 | |
| 32 อบต.คลองตัน | 4.18 | | | | | | | | | | | | | | 1 | 4.18 | | 4.18 | 0.00 | |
| 33 อบต.บ้านแพ้ว | 16.00 | 1 | 16.00 | 14.00 | 2.00 | | | 14.00 | 2.10 | 11.90 | 11.90 | | | | | | | | 4.10 | |
| 34 อบต.หลักสอง | 5.00 | 1 | 5.00 | 0.14 | 4.86 | | | 0.14 | | 0.14 | 0.14 | | | | | | | | 4.86 | |
| 35 อบต.เจ็ดริ้ว | 2.00 | 1 | 2.00 | 1.00 | 1.00 | | | 1.00 | 0.15 | 0.85 | 0.85 | | | | | | | | 1.15 | |
| 36 อบต.สวนส้ม | 4.68 | 1 | 4.68 | 4.68 | 0.00 | | | 4.68 | 0.70 | 3.98 | 3.98 | | | | | | | | 0.70 | |
| 37 อบต.อำแพง | 3.20 | 1 | 3.20 | 1.60 | 1.60 | | | 1.60 | 0.24 | 1.36 | 1.36 | | | | | | | | 1.84 | |
| **รวม (ตัน/วัน)** | 950.35 | 35.00 | 941.17 | 783.27 | 157.90 | - | 132.00 | 651.27 | 8.52 | 642.75 | 642.75 | - | - | - | 2.00 | 9.18 | - | 9.18 | 166.42 | 30,000.00 |
| **รวม (ตัน/ปี)** | 346,877.75 | 35.00 | 343,527.05 | 285,893.55 | 57,633.50 | - | 48,180.00 | 237,713.55 | 3,109.80 | 234,603.75 | 234,603.75 | - | - | - | 2.00 | 3,350.70 | - | 3,350.70 | 60,743.30 | 30,000.00 |

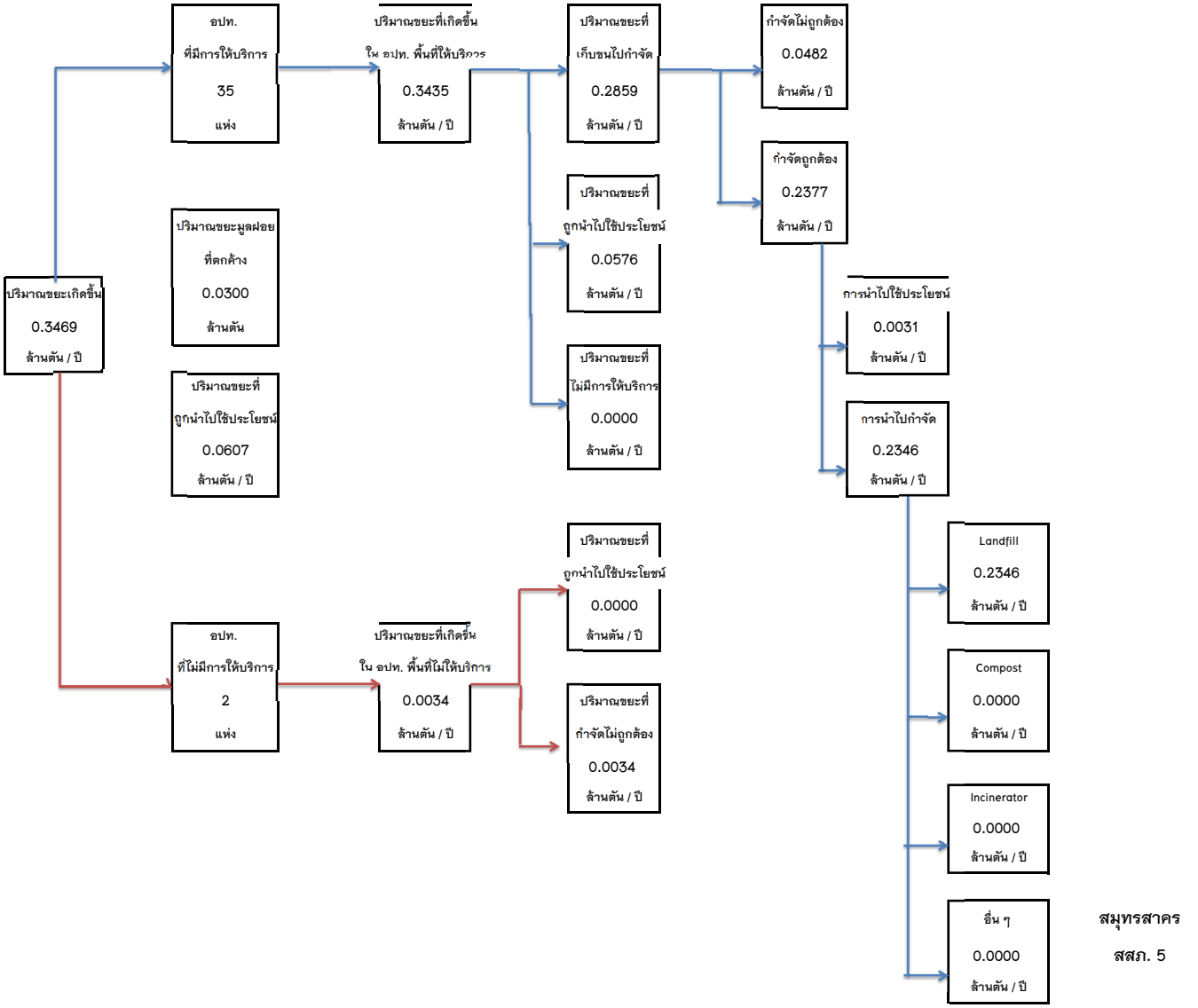


สมุทรสาคร

สสภ. 5

# ภาคผนวก ก – 6

## ข้อมูลการสำรวจขยะมูลฝอย

## สสภ. 6

ข้อมูลการสำรวจขยะมูลฝอย สสภ.6 ปี 2558

| | | 1 | 2 | 3 | 4 | 5 | 6 | 7 | 8 | 9 | 10 | 11 | 12 | 13 | 14 | 15 | 16 | 17 | 18 | 19 | 20 |
|---|---|---|---|---|---|---|---|---|---|---|---|---|---|---|---|---|---|---|---|---|---|
| | | | พื้นที่ที่มีการให้บริการ | | | | | | | | | | | | | พื้นที่ที่ไม่มีการให้บริการ | | | | | |
| สสภ. | จังหวัด | ปริมาณขยะที่เกิดขึ้น | จำนวน อปท. ที่มีการให้บริการ | ปริมาณขยะที่เกิดขึ้นใน อปท. พื้นที่ให้บริการ | ปริมาณขยะที่เก็บขนไปกำจัด | ปริมาณขยะที่ถูกนำไปใช้ประโยชน์ | ปริมาณขยะที่ไม่มีการให้บริการ | ปริมาณขยะที่กำจัดไม่ถูกต้อง | ปริมาณขยะที่กำจัดถูกต้อง | การนำไปใช้ประโยชน์ | การนำไปกำจัด | Landfill | Compost | Incinerator | อื่น ๆ | จำนวน อปท. ที่ไม่มีการให้บริการ | ปริมาณขยะที่เกิดขึ้นใน อปท. พื้นที่ไม่ให้บริการ | ปริมาณขยะที่ถูกนำไปใช้ประโยชน์ | ปริมาณขยะที่กำจัดไม่ถูกต้อง | ปริมาณขยะที่ถูกนำไปใช้ประโยชน์ (5)+(9)+(17) | ปริมาณขยะที่ตกค้าง 58 |
| | | (ตัน/ปี) | (แห่ง) | (ตัน/ปี) | (ตัน/ปี) | (ตัน/ปี) | (ตัน/ปี) | (ตัน/ปี) | (ตัน/ปี) | (ตัน/ปี) | (ตัน/ปี) | (ตัน/ปี) | (ตัน/ปี) | (ตัน/ปี) | (ตัน/ปี) | (แห่ง) | (ตัน/ปี) | (ตัน/ปี) | (ตัน/ปี) | (ตัน/ปี) | (ตัน) |
| 6 | นนทบุรี | 592,827.27 | 45.00 | 592,827.27 | 475,021.95 | 117,805.32 | - | - | 475,021.95 | - | 475,021.95 | 475,021.95 | - | - | - | - | - | - | - | 117,805.32 | - |
| | สมุทรปราการ | 747,777.73 | 48.00 | 747,777.73 | 613,320.45 | 134,457.28 | - | 613,320.45 | - | - | - | - | - | - | - | - | - | - | - | 134,457.28 | 1,300,000.00 |
| | ปทุมธานี | 580,576.53 | 63.00 | 578,751.53 | 510,126.18 | 68,625.35 | - | 429,778.73 | 80,347.45 | - | 80,347.45 | 1,168.00 | - | - | 79,179.45 | 1.00 | 1,825.00 | - | 1,825.00 | 68,625.35 | 116,296.00 |
| | พระนครศรีอยุธยา | 418,863.42 | 119.00 | 377,657.88 | 307,906.70 | 69,751.18 | - | 307,906.70 | - | - | - | - | - | - | - | 38.00 | 41,205.53 | - | 41,205.53 | 69,751.18 | 486,714.00 |
| | อ่างทอง | 103,380.11 | 42.00 | 75,382.15 | 59,628.43 | 15,753.72 | - | 59,628.43 | - | - | - | - | - | - | - | 22.00 | 27,997.96 | - | 27,997.96 | 15,753.72 | 197,101.80 |
| | สิงห์บุรี | 90,714.91 | 19.00 | 54,834.73 | 36,018.20 | 18,652.84 | 163.70 | 36,018.20 | - | - | - | - | - | - | - | 22.00 | 35,880.17 | - | 35,880.17 | 18,652.84 | 13,200.00 |
| รวม | 6 | 2,534,139.96 | 336.00 | 2,427,231.30 | 2,002,021.92 | 425,045.69 | 163.70 | 1,446,652.52 | 555,369.40 | - | 555,369.40 | 476,189.95 | - | - | 79,179.45 | 83.00 | 106,908.66 | - | 106,908.66 | 425,045.69 | 2,113,311.80 |

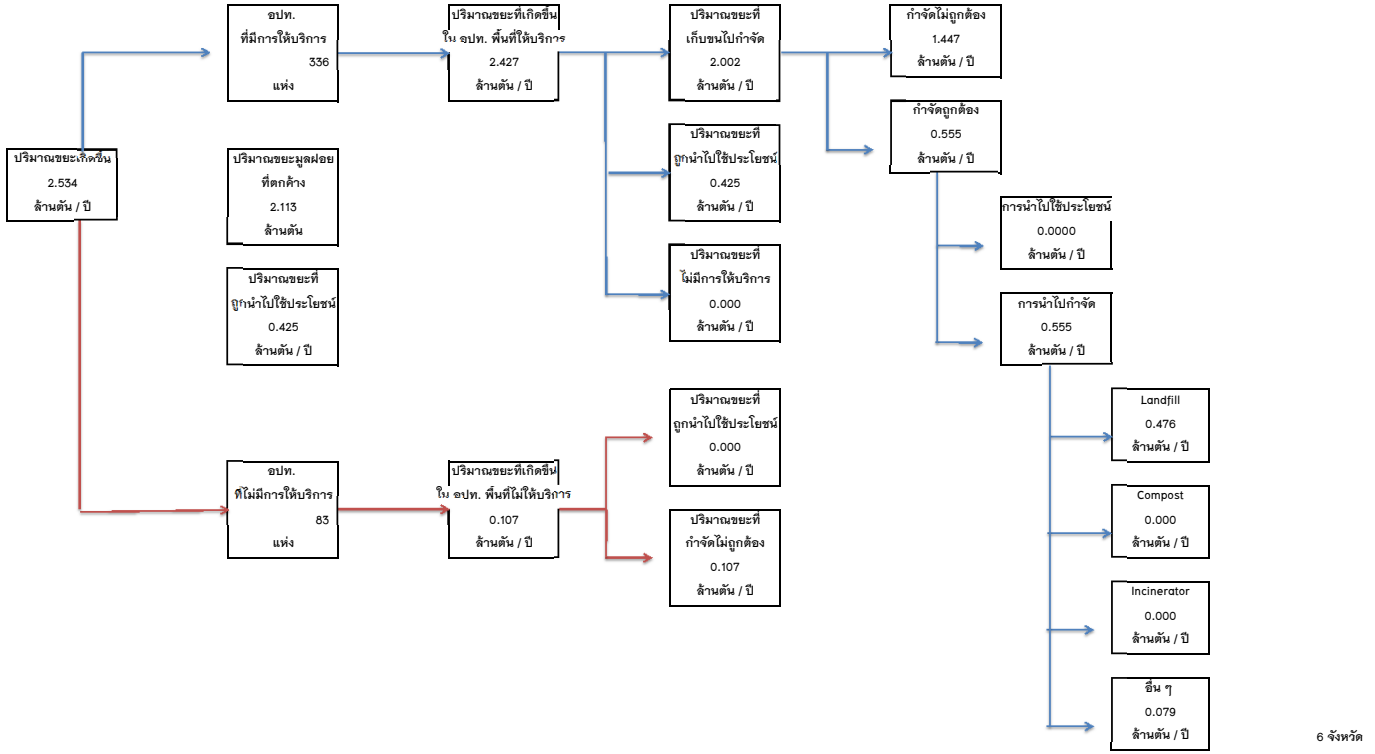

ข้อมูลปริมาณขยะมูลฝอย จ.นนทบุรี สสภ. 6 ปี 2558

| | 1 | 2 | 3 | 4 | 5 | 6 | 7 | 8 | 9 | 10 | 11 | 12 | 13 | 14 | 15 | 16 | 17 | 18 | 19 | 20 |
|---|---|---|---|---|---|---|---|---|---|---|---|---|---|---|---|---|---|---|---|---|
| | | พื้นที่ที่มีการให้บริการ | | | | | | | | | | | | | พื้นที่ที่ไม่มีการให้บริการ | | | | | |
| จังหวัด<br>จังหวัดนนทบุรี | ปริมาณขยะที่เกิดขึ้น<br>(ตัน/วัน) | จำนวน อปท. ที่มีการให้บริการ<br>(แห่ง) | ปริมาณขยะที่เกิดขึ้นใน อปท. พื้นที่ให้บริการ<br>(ตัน/วัน) | ปริมาณขยะที่เก็บขนไปกำจัด<br>(ตัน/วัน) | ปริมาณขยะที่ถูกนำไปใช้ประโยชน์<br>(ตัน/วัน) | ปริมาณขยะที่ไม่มีการให้บริการ<br>(ตัน/วัน) | ปริมาณขยะที่กำจัดไม่ถูกต้อง<br>(ตัน/วัน) | ปริมาณขยะที่กำจัดถูกต้อง<br>(ตัน/วัน) | การนำไปใช้ประโยชน์<br>(ตัน/วัน) | การนำไปกำจัด<br>(ตัน/วัน) | Landfill<br>(ตัน/วัน) | Compost<br>(ตัน/วัน) | Incinerator<br>(ตัน/วัน) | อื่น ๆ<br>(ตัน/วัน) | จำนวน อปท. ที่ไม่มีการให้บริการ<br>(แห่ง) | ปริมาณขยะที่เกิดขึ้นใน อปท. พื้นที่ไม่<br>(ตัน/วัน) | ปริมาณขยะที่ถูกนำไปใช้ประโยชน์<br>(ตัน/วัน) | ปริมาณขยะที่กำจัดไม่ถูกต้อง<br>(ตัน/วัน) | ปริมาณขยะที่ถูกนำไปใช้ประโยชน์<br>(ตัน/วัน) | ปริมาณขยะสะสม<br>(ตัน) |
| เทศบาลนครนนทบุรี | 484.20 | 1 | 484.20 | 420.00 | 64.20 | | | 420.00 | | 420.00 | 420.00 | | | | | | | | 64.20 | |
| เทศบาลนครปากเกร็ด | 348.71 | 1 | 348.71 | 240.00 | 108.71 | | | 240.00 | | 240.00 | 240.00 | | | | | | | | 108.71 | |
| เทศบาลเมืองบางกรวย | 48.14 | 1 | 48.14 | 36.74 | 11.40 | | | 36.74 | | 36.74 | 36.74 | | | | | | | | 11.40 | |
| เทศบาลเมืองบางศรีเมือง | 27.14 | 1 | 27.14 | 26.80 | 0.34 | | | 26.80 | | 26.80 | 26.80 | | | | | | | | 0.34 | |
| เทศบาลเมืองบางบัวทอง | 57.66 | 1 | 57.66 | 45.60 | 12.06 | | | 45.60 | | 45.60 | 45.60 | | | | | | | | 12.06 | |
| เทศบาลเมืองพิมลราช | 44.00 | 1 | 44.00 | 27.00 | 17.00 | | | 27.00 | | 27.00 | 27.00 | | | | | | | | 17.00 | |
| เทศบาลตำบลไทรม้า | 21.84 | 1 | 21.84 | 21.71 | 0.13 | | | 21.71 | | 21.71 | 21.71 | | | | | | | | 0.13 | |
| เทศบาลตำบลไทรน้อย | 4.00 | 1 | 4.00 | 3.39 | 0.61 | | | 3.39 | | 3.39 | 3.39 | | | | | | | | 0.61 | |
| เทศบาลตำบลบางม่วง | 6.00 | 1 | 6.00 | 4.50 | 1.50 | | | 4.50 | | 4.50 | 4.50 | | | | | | | | 1.50 | |
| เทศบาลตำบลบางใหญ่ | 11.00 | 1 | 11.00 | 10.00 | 1.00 | | | 10.00 | | 10.00 | 10.00 | | | | | | | | 1.00 | |
| เทศบาลตำบลเสาธงหิน | 50.00 | 1 | 50.00 | 46.48 | 3.52 | | | 46.48 | | 46.48 | 46.48 | | | | | | | | 3.52 | |
| เทศบาลตำบลบางเลน | 15.00 | 1 | 15.00 | 10.00 | 5.00 | | | 10.00 | | 10.00 | 10.00 | | | | | | | | 5.00 | |
| เทศบาลตำบลบ้านบางม่วง* | 17.00 | 1 | 17.00 | 16.34 | 0.66 | | | 16.34 | | 16.34 | 16.34 | | | | | | | | 0.66 | |
| เทศบาลตำบลปลายบาง | 50.00 | 1 | 50.00 | 43.00 | 7.00 | | | 43.00 | | 43.00 | 43.00 | | | | | | | | 7.00 | |
| เทศบาลตำบลศาลากลาง | 13.00 | 1 | 13.00 | 9.00 | 4.00 | | | 9.00 | | 9.00 | 9.00 | | | | | | | | 4.00 | |
| เทศบาลตำบลบางพลับ | 8.84 | 1 | 8.84 | 6.41 | 2.43 | | | 6.41 | | 6.41 | 6.41 | | | | | | | | 2.43 | |
| เทศบาลตำบลบางสีทอง | 12.00 | 1 | 12.00 | 10.69 | 1.31 | | | 10.69 | | 10.69 | 10.69 | | | | | | | | 1.31 | |
| บางกร่าง | 24.00 | 1 | 24.00 | 20.00 | 4.00 | | | 20.00 | | 20.00 | 20.00 | | | | | | | | 4.00 | |
| บางไผ่ | 9.55 | 1 | 9.55 | 8.50 | 1.05 | | | 8.50 | | 8.50 | 8.50 | | | | | | | | 1.05 | |
| บางรักน้อย | 18.53 | 1 | 18.53 | 16.00 | 2.53 | | | 16.00 | | 16.00 | 16.00 | | | | | | | | 2.53 | |
| บางขนุน | 8.00 | 1 | 8.00 | 7.00 | 1.00 | | | 7.00 | | 7.00 | 7.00 | | | | | | | | 1.00 | |
| บางขุนกอง | 17.00 | 1 | 17.00 | 15.00 | 2.00 | | | 15.00 | | 15.00 | 15.00 | | | | | | | | 2.00 | |
| มหาสวัสดิ์ | 12.00 | 1 | 12.00 | 6.53 | 5.47 | | | 6.53 | | 6.53 | 6.53 | | | | | | | | 5.47 | |
| บางคูรัด | 34.09 | 1 | 34.09 | 28.00 | 6.09 | | | 28.00 | | 28.00 | 28.00 | | | | | | | | 6.09 | |
| บางบัวทอง | 45.00 | 1 | 45.00 | 37.00 | 8.00 | | | 37.00 | | 37.00 | 37.00 | | | | | | | | 8.00 | |
| บางรักพัฒนา | 42.03 | 1 | 42.03 | 36.00 | 6.03 | | | 36.00 | | 36.00 | 36.00 | | | | | | | | 6.03 | |
| บางรักใหญ่ | 7.50 | 1 | 7.50 | 4.42 | 3.08 | | | 4.42 | | 4.42 | 4.42 | | | | | | | | 3.08 | |
| ละหาร | 19.23 | 1 | 19.23 | 18.50 | 0.73 | | | 18.50 | | 18.50 | 18.50 | | | | | | | | 0.73 | |
| ลำโพ | 15.00 | 1 | 15.00 | 15.00 | 0.00 | | | 15.00 | | 15.00 | 15.00 | | | | | | | | 0.00 | |
| ขุนศรี | 4.70 | 1 | 4.70 | 4.70 | 0.00 | | | 4.70 | | 4.70 | 4.70 | | | | | | | | 0.00 | |
| คลองขวาง | 4.81 | 1 | 4.81 | 3.50 | 1.31 | | | 3.50 | | 3.50 | 3.50 | | | | | | | | 1.31 | |
| ทวีวัฒนา | 7.04 | 1 | 7.04 | 5.00 | 2.04 | | | 5.00 | | 5.00 | 5.00 | | | | | | | | 2.04 | |
| ไทรน้อย | 19.00 | 1 | 19.00 | 14.00 | 5.00 | | | 14.00 | | 14.00 | 14.00 | | | | | | | | 5.00 | |
| ไทรใหญ่ | 5.83 | 1 | 5.83 | 5.00 | 0.83 | | | 5.00 | | 5.00 | 5.00 | | | | | | | | 0.83 | |
| ราษฎร์นิยม | 6.26 | 1 | 6.26 | 6.10 | 0.16 | | | 6.10 | | 6.10 | 6.10 | | | | | | | | 0.16 | |
| หนองเพรางาย | 6.63 | 1 | 6.63 | 6.00 | 0.63 | | | 6.00 | | 6.00 | 6.00 | | | | | | | | 0.63 | |
| เกาะเกร็ด | 5.17 | 1 | 5.17 | 2.00 | 3.17 | | | 2.00 | | 2.00 | 2.00 | | | | | | | | 3.17 | |
| คลองข่อย | 10.00 | 1 | 10.00 | 6.67 | 3.33 | | | 6.67 | | 6.67 | 6.67 | | | | | | | | 3.33 | |
| คลองพระอุดม | 7.80 | 1 | 7.80 | 5.00 | 2.80 | | | 5.00 | | 5.00 | 5.00 | | | | | | | | 2.80 | |
| ท่าอิฐ | 16.00 | 1 | 16.00 | 10.12 | 5.88 | | | 10.12 | | 10.12 | 10.12 | | | | | | | | 5.88 | |
| บางตะไนย์ | 4.50 | 1 | 4.50 | 2.50 | 2.00 | | | 2.50 | | 2.50 | 2.50 | | | | | | | | 2.00 | |
| อ้อมเกร็ด | 6.00 | 1 | 6.00 | 4.50 | 1.50 | | | 4.50 | | 4.50 | 4.50 | | | | | | | | 1.50 | |
| บางแม่นาง | 33.00 | 1 | 33.00 | 25.00 | 8.00 | | | 25.00 | | 25.00 | 25.00 | | | | | | | | 8.00 | |
| บางใหญ่ | 9.00 | 1 | 9.00 | 8.00 | 1.00 | | | 8.00 | | 8.00 | 8.00 | | | | | | | | 1.00 | |
| บ้านใหม่ | 8.00 | 1 | 8.00 | 3.73 | 4.27 | | | 3.73 | | 3.73 | 3.73 | | | | | | | | 4.27 | |
| รวม (ตัน/วัน) | 1,624.18 | 45.00 | 1,624.18 | 1,301.43 | 322.75 | | | 1,301.43 | | 1,301.43 | 1,301.43 | | | | | | | | 322.75 | |
| รวม (ตัน/ปี) | 592,827.27 | 45.00 | 592,827.27 | 475,021.95 | 117,805.32 | | | 475,021.95 | | 475,021.95 | 475,021.95 | | | | | | | | 117,805.32 | |

ข้อมูลปริมาณขยะมูลฝอย จ.นนทบุรี สสภ. 6 ปี 2558

| | 1 | 2 | 3 | 4 | 5 | 6 | 7 | 8 | 9 | 10 | 11 | 12 | 13 | 14 | 15 | 16 | 17 | 18 | 19 | 20 |
|---|---|---|---|---|---|---|---|---|---|---|---|---|---|---|---|---|---|---|---|---|
| | | พื้นที่ที่มีการให้บริการ | | | | | | | | | | | | | พื้นที่ที่ไม่มีการให้บริการ | | | | | |
| จังหวัด<br><br>จังหวัดนนทบุรี | ปริมาณขยะที่เกิดขึ้น<br><br>(ตัน/วัน) | จำนวน อปท. ที่มีการให้บริการ<br><br>(แห่ง) | ปริมาณขยะที่เกิดขึ้นใน อปท. พื้นที่ให้บริการ<br><br>(ตัน/วัน) | ปริมาณขยะที่เก็บขนไปกำจัด<br><br>(ตัน/วัน) | ปริมาณขยะที่ถูกนำไปใช้ประโยชน์<br><br>(ตัน/วัน) | ปริมาณขยะที่ไม่มีการให้บริการ<br><br>(ตัน/วัน) | ปริมาณขยะที่กำจัดไม่ถูกต้อง<br><br>(ตัน/วัน) | ปริมาณขยะที่กำจัดถูกต้อง<br><br>(ตัน/วัน) | การนำไปใช้ประโยชน์<br><br>(ตัน/วัน) | การนำไปกำจัด<br><br>(ตัน/วัน) | Landfill<br><br>(ตัน/วัน) | Compost<br><br>(ตัน/วัน) | Incinerator<br><br>(ตัน/วัน) | อื่น ๆ<br><br>(ตัน/วัน) | จำนวน อปท. ที่ไม่มีการให้บริการ<br><br>(แห่ง) | ปริมาณขยะที่เกิดขึ้นใน อปท. พื้นที่ไม่<br><br>(ตัน/วัน) | ปริมาณขยะที่ถูกนำไปใช้ประโยชน์<br><br>(ตัน/วัน) | ปริมาณขยะที่กำจัดไม่ถูกต้อง<br><br>(ตัน/วัน) | ปริมาณขยะที่ถูกนำไปใช้ประโยชน์<br><br>(ตัน/วัน) | ปริมาณขยะสะสม<br><br>(ตัน) |

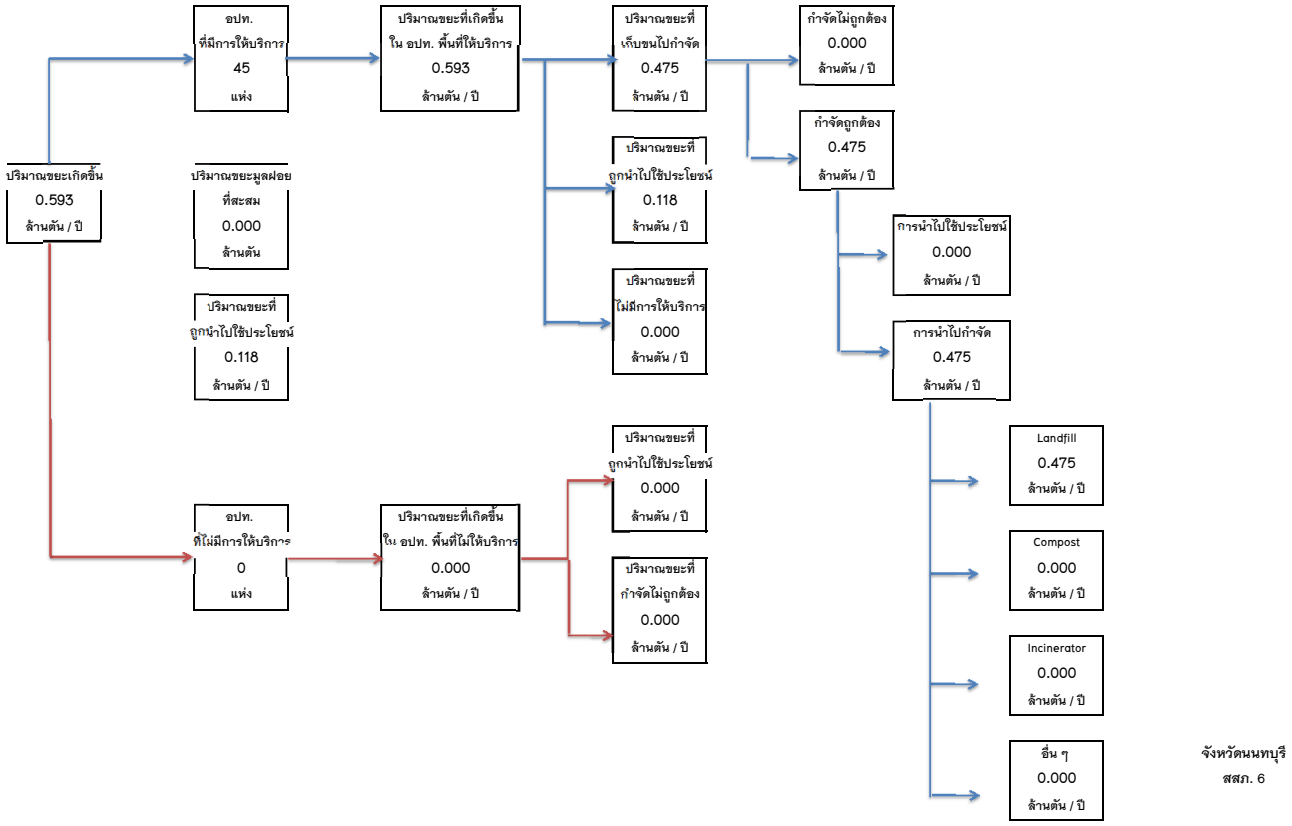

| | 1 | 2 | 3 | 4 | 5 | 6 | 7 | 8 | 9 | 10 | 11 | 12 | 13 | 14 | 15 | 16 | 17 | 18 | 19 | 20 |
|---|---|---|---|---|---|---|---|---|---|---|---|---|---|---|---|---|---|---|---|---|
| | | พื้นที่ที่มีการให้บริการ | | | | | | | | | | | | | พื้นที่ที่ไม่มีการให้บริการ | | | | | |
| จังหวัด | ปริมาณขยะที่เกิดขึ้น 58 | จำนวน อปท. ที่มีการให้บริการ | ปริมาณขยะที่เกิดขึ้นใน อปท. พื้นที่ให้บริการ | ปริมาณขยะที่เก็บขนไปกำจัด | ปริมาณขยะที่ถูกนำไปใช้ประโยชน์ | ปริมาณขยะที่ไม่มีการให้บริการ | ปริมาณขยะที่กำจัดไม่ถูกต้อง | ปริมาณขยะที่กำจัดถูกต้อง | การนำไปใช้ประโยชน์ | การนำไปกำจัด | Landfill | Compost | Incinerator | อื่น ๆ | จำนวน อปท. ที่ไม่มีการให้บริการ | ปริมาณขยะที่เกิดขึ้นใน อปท. พื้นที่ไม่ | ปริมาณขยะที่ถูกนำไปใช้ประโยชน์ | ปริมาณขยะที่กำจัดไม่ถูกต้อง | ปริมาณขยะที่ถูกนำไปใช้ประโยชน์ | ปริมาณขยะตกค้าง 58 |
| จังหวัดปทุมธานี | (ตัน/วัน) | (แห่ง) | (ตัน/วัน) | (ตัน/วัน) | (ตัน/วัน) | (ตัน/วัน) | (ตัน/วัน) | (ตัน/วัน) | (ตัน/วัน) | (ตัน/วัน) | (ตัน/วัน) | (ตัน/วัน) | (ตัน/วัน) | (ตัน/วัน) | (แห่ง) | (ตัน/วัน) | (ตัน/วัน) | (ตัน/วัน) | (ตัน/วัน) | (ตัน) |
| เทศบาลนครรังสิต | 150.00 | 1 | 150.00 | 130.00 | 20.00 | | 130.00 | | | | | | | | | | | | 20.00 | |
| เทศบาลเมืองคลองหลวง | 165.00 | 1 | 165.00 | 150.00 | 15.00 | | 150.00 | | | | | | | | | | | | 15.00 | |
| เทศบาลเมืองคูคต | 70.00 | 1 | 70.00 | 65.00 | 5.00 | | 65.00 | | | | | | | | | | | | 5.00 | |
| เทศบาลเมืองลำสามแก้ว * | 80.00 | 1 | 80.00 | 72.00 | 8.00 | | | 72.00 | | 72.00 | | | | 72.00 | | | | | 8.00 | |
| เทศบาลเมืองลาดสวาย | 87.00 | 1 | 87.00 | 80.00 | 7.00 | | 80.00 | | | | | | | | | | | | 7.00 | 48,552.00 |
| เทศบาลเมืองปทุมธานี | 37.00 | 1 | 37.00 | 30.00 | 7.00 | | 30.00 | | | | | | | | | | | | 7.00 | |
| เทศบาลเมืองบางคูวัด | 29.00 | 1 | 29.00 | 25.00 | 4.00 | | 25.00 | | | | | | | | | | | | 4.00 | |
| เทศบาลเมืองท่าโขลง | 135.00 | 1 | 135.00 | 120.00 | 15.00 | | | 120.00 | | 120.00 | | | | 120.00 | | | | | 15.00 | - |
| เทศบาลเมืองสนั่นรักษ์ | 40.00 | 1 | 40.00 | 33.00 | 7.00 | | 33.00 | | | | | | | | | | | | 7.00 | 12,407.50 |
| เทศบาลเมืองบึงยี่โถ | 37.00 | 1 | 37.00 | 28.00 | 9.00 | | 28.00 | | | | | | | | | | | | 9.00 | |
| เทศบาลตำบลบางกะดี | 15.00 | 1 | 15.00 | 12.26 | 2.74 | | 12.26 | | | | | | | | | | | | 2.74 | |
| เทศบาลตำบลบางหลวง | 15.00 | 1 | 15.00 | 14.00 | 1.00 | | 14.00 | | | | | | | | | | | | 1.00 | |
| เทศบาลตำบลหลักหก | 22.00 | 1 | 22.00 | 20.00 | 2.00 | | 20.00 | | | | | | | | | | | | 2.00 | |
| เทศบาลตำบลบางเดื่อ | 13.00 | 1 | 13.00 | 11.63 | 1.37 | | 11.63 | | | | | | | | | | | | 1.37 | |
| เทศบาลตำบลบ้านกลาง | 14.00 | 1 | 14.00 | 12.00 | 2.00 | | 12.00 | | | | | | | | | | | | 2.00 | 630.00 |
| เทศบาลตำบลบางพูน | 25.00 | 1 | 25.00 | 24.03 | 0.97 | | 24.03 | | | | | | | | | | | | 0.97 | |
| เทศบาลตำบลบางขะแยง | 22.00 | 1 | 22.00 | 22.00 | 0.00 | | 22.00 | | | | | | | | | | | | 0.00 | |
| เทศบาลตำบลบ้านใหม่ | 12.65 | 1 | 12.65 | 12.46 | 0.19 | | 12.46 | | | | | | | | | | | | 0.19 | |
| เทศบาลตำบลธัญบุรี | 60.00 | 1 | 60.00 | 55.00 | 5.00 | | 55.00 | | | | | | | | | | | | 5.00 | |
| เทศบาลตำบลระแหง | 17.00 | 1 | 17.00 | 15.00 | 2.00 | | 15.00 | | | | | | | | | | | | 2.00 | |
| เทศบาลตำบลคลองพระอุดม | 8.00 | 1 | 8.00 | 6.98 | 1.02 | | 6.98 | | | | | | | | | | | | 1.02 | |
| เทศบาลตำบลคูขวาง | 7.50 | 1 | 7.50 | 7.18 | 0.32 | | 7.18 | | | | | | | | | | | | 0.32 | |
| เทศบาลตำบลลำไทร | 13.00 | 1 | 13.00 | 10.00 | 3.00 | | 10.00 | | | | | | | | | | | | 3.00 | |
| เทศบาลตำบลลำลูกกา | 37.00 | 1 | 37.00 | 30.00 | 7.00 | | 30.00 | | | | | | | | | | | | 7.00 | |
| เทศบาลตำบลบางเตย | 12.00 | 1 | 12.00 | 10.33 | 1.67 | | 10.33 | | | | | | | | | | | | 1.67 | |
| เทศบาลตำบลสามโคก | 20.00 | 1 | 20.00 | 14.00 | 6.00 | | 14.00 | | | | | | | | | | | | 6.00 | |
| เทศบาลตำบลหนองเสือ | 6.00 | 1 | 6.00 | 4.00 | 2.00 | | | 4.00 | | 4.00 | | | | 4.00 | | | | | 2.00 | |
| บางพูด | 5.80 | 1 | 5.80 | 5.77 | 0.03 | | 5.77 | | | | | | | | | | | | 0.03 | |
| บางหลวง | 9.00 | 1 | 9.00 | 8.00 | 1.00 | | 8.00 | | | | | | | | | | | | 1.00 | |
| บ้านกระแชง | 8.00 | 1 | 8.00 | 5.00 | 3.00 | | 5.00 | | | | | | | | | | | | 3.00 | |
| บ้านฉาง | 9.20 | 1 | 9.20 | 8.00 | 1.20 | | 8.00 | | | | | | | | | | | | 1.20 | |
| สวนพริกไทย | 8.00 | 1 | 8.00 | 7.62 | 0.38 | | 7.62 | | | | | | | | | | | | 0.38 | |
| คลองสาม | 120.00 | 1 | 120.00 | 100.00 | 20.00 | | 100.00 | | | | | | | | | | | | 20.00 | 43,456.50 |
| คลองสี่ | 16.00 | 1 | 16.00 | 15.32 | 0.68 | | 15.32 | | | | | | | | | | | | 0.68 | |
| คลองห้า | 12.58 | 1 | 12.58 | 12.02 | 0.56 | | 12.02 | | | | | | | | | | | | 0.56 | |
| คลองหก | 30.00 | 1 | 30.00 | 28.00 | 2.00 | | 28.00 | | | | | | | | | | | | 2.00 | |
| คลองเจ็ด | 6.50 | 1 | 6.50 | 6.00 | 0.50 | | 6.00 | | | | | | | | | | | | 0.50 | |
| นพรัตน์ | 5.00 | | | | | | | | | | | | | | 1 | 5.00 | | 5.00 | 0.00 | |
| บึงกาสาม | 6.13 | 1 | 6.13 | 6.00 | 0.13 | | 6.00 | | | | | | | | | | | | 0.13 | |
| บึงชำอ้อ | 8.18 | 1 | 8.18 | 6.00 | 2.18 | | | 6.00 | | 6.00 | | | | 6.00 | | | | | 2.18 | |
| บึงบอน | 8.11 | 1 | 8.11 | 6.00 | 2.11 | | | 6.00 | | 6.00 | | | | 6.00 | | | | | 2.11 | |
| บึงบา | 4.00 | 1 | 4.00 | 3.93 | 0.07 | | | 3.93 | | 3.93 | | | | 3.93 | | | | | 0.07 | |
| ศาลาครุ | 4.71 | 1 | 4.71 | 4.50 | 0.21 | | 4.50 | | | | | | | | | | | | 0.21 | |
| หนองสามวัง | 9.00 | 1 | 9.00 | 5.00 | 4.00 | | | 5.00 | | 5.00 | | | | 5.00 | | | | | 4.00 | |
| คูบางหลวง | 9.30 | 1 | 9.30 | 9.12 | 0.18 | | 9.12 | | | | | | | | | | | | 0.18 | |

| | 1 | 2 | 3 | 4 | 5 | 6 | 7 | 8 | 9 | 10 | 11 | 12 | 13 | 14 | 15 | 16 | 17 | 18 | 19 | 20 |
|---|---|---|---|---|---|---|---|---|---|---|---|---|---|---|---|---|---|---|---|---|
| | | พื้นที่ที่มีการให้บริการ | | | | | | | | | | | | | พื้นที่ที่ไม่มีการให้บริการ | | | | | |
| จังหวัด | ปริมาณขยะที่เกิดขึ้น 58 | จำนวน อปท. ที่มีการให้บริการ | ปริมาณขยะที่เกิดขึ้นใน อปท. พื้นที่ให้บริการ | ปริมาณขยะที่เก็บขนไปกำจัด | ปริมาณขยะที่ถูกนำไปใช้ประโยชน์ | ปริมาณขยะที่ไม่มีการให้บริการ | ปริมาณขยะที่กำจัดไม่ถูกต้อง | ปริมาณขยะที่กำจัดถูกต้อง | การนำไปใช้ประโยชน์ | การนำไปกำจัด | Landfill | Compost | Incinerator | อื่น ๆ | จำนวน อปท. ที่ไม่มีการให้บริการ | ปริมาณขยะที่เกิดขึ้นใน อปท. พื้นที่ไม่ | ปริมาณขยะที่ถูกนำไปใช้ประโยชน์ | ปริมาณขยะที่กำจัดไม่ถูกต้อง | ปริมาณขยะที่ถูกนำไปใช้ประโยชน์ | ปริมาณขยะตกค้าง 58 |
| จังหวัดปทุมธานี | (ตัน/วัน) | (แห่ง) | (ตัน/วัน) | (ตัน/วัน) | (ตัน/วัน) | (ตัน/วัน) | (ตัน/วัน) | (ตัน/วัน) | (ตัน/วัน) | (ตัน/วัน) | (ตัน/วัน) | (ตัน/วัน) | (ตัน/วัน) | (ตัน/วัน) | (แห่ง) | (ตัน/วัน) | (ตัน/วัน) | (ตัน/วัน) | (ตัน/วัน) | (ตัน) |
| บ่อเงิน | 3.99 | 1 | 3.99 | 1.50 | 2.49 | | 1.50 | | | | | | | | | | | | 2.49 | |
| ระแหง | 6.80 | 1 | 6.80 | 6.55 | 0.25 | | 6.55 | | | | | | | | | | | | 0.25 | |
| ลาดหลุมแก้ว | 4.77 | 1 | 4.77 | 3.20 | 1.57 | | | 3.20 | | 3.20 | 3.20 | | | | | | | | 1.57 | |
| หน้าไม้ | 12.08 | 1 | 12.08 | 12.01 | 0.07 | | 12.01 | | | | | | | | | | | | 0.07 | |
| บึงคอไห | 6.69 | 1 | 6.69 | 5.00 | 1.69 | | 5.00 | | | | | | | | | | | | 1.69 | |
| บึงคำพร้อย | 32.00 | 1 | 32.00 | 29.55 | 2.45 | | 29.55 | | | | | | | | | | | | 2.45 | |
| บึงทองหลาง | 9.51 | 1 | 9.51 | 9.48 | 0.03 | | 9.48 | | | | | | | | | | | | 0.03 | |
| พืชอุดม | 3.61 | 1 | 3.61 | 3.52 | 0.09 | | 3.52 | | | | | | | | | | | | 0.09 | 4,860.00 |
| ลำไทร | 5.32 | 1 | 5.32 | 5.30 | 0.02 | | 5.30 | | | | | | | | | | | | 0.02 | 6,390.00 |
| ลำลูกกา | 18.93 | 1 | 18.93 | 18.32 | 0.61 | | 18.32 | | | | | | | | | | | | 0.61 | |
| กระแชง | 5.93 | 1 | 5.93 | 5.90 | 0.03 | | 5.90 | | | | | | | | | | | | 0.03 | |
| คลองควาย | 20.00 | 1 | 20.00 | 15.00 | 5.00 | | 15.00 | | | | | | | | | | | | 5.00 | |
| เชียงรากใหญ่ | 5.61 | 1 | 5.61 | 5.57 | 0.04 | | 5.57 | | | | | | | | | | | | 0.04 | |
| เชียงรากน้อย | 3.26 | 1 | 3.26 | 3.26 | 0.00 | | 3.26 | | | | | | | | | | | | 0.00 | |
| ท้ายเกาะ | 2.34 | 1 | 2.34 | 2.34 | 0.00 | | 2.34 | | | | | | | | | | | | 0.00 | |
| บางกระบือ | 3.00 | 1 | 3.00 | 3.00 | 0.00 | | 3.00 | | | | | | | | | | | | 0.00 | |
| บางโพธิ์เหนือ | 12.00 | 1 | 12.00 | 12.00 | 0.00 | | 12.00 | | | | | | | | | | | | 0.00 | |
| บ้านงิ้ว | 2.07 | 1 | 2.07 | 2.05 | 0.02 | | 2.05 | | | | | | | | | | | | 0.02 | |
| บ้านปทุม | 4.06 | 1 | 4.06 | 3.91 | 0.15 | | 3.91 | | | | | | | | | | | | 0.15 | |
| รวม (ตัน/วัน) | 1,590.62 | 63 | 1,585.62 | 1,397.61 | 188.01 | - | 1,177.48 | 220.13 | - | 220.13 | 3.20 | - | - | 216.93 | 1.00 | 5.00 | - | 5.00 | 188.01 | 116,296.00 |
| รวม (ตัน/ปี) | 580,576.53 | 63.00 | 578,751.53 | 510,126.18 | 68,625.35 | - | 429,778.73 | 80,347.45 | - | 80,347.45 | 1,168.00 | - | - | 79,179.45 | 1.00 | 1,825.00 | - | 1,825.00 | 68,625.35 | 116,296.00 |

| | 1 | 2 | 3 | 4 | 5 | 6 | 7 | 8 | 9 | 10 | 11 | 12 | 13 | 14 | 15 | 16 | 17 | 18 | 19 | 20 |
|---|---|---|---|---|---|---|---|---|---|---|---|---|---|---|---|---|---|---|---|---|
| | | พื้นที่ที่มีการให้บริการ | | | | | | | | | | | | | พื้นที่ที่ไม่มีการให้บริการ | | | | | |
| จังหวัด<br>จังหวัดปทุมธานี | ปริมาณขยะที่เกิดขึ้น 58<br>(ตัน/วัน) | จำนวน อปท. ที่มีการให้บริการ<br>(แห่ง) | ปริมาณขยะที่เกิดขึ้นใน อปท. พื้นที่ให้บริการ<br>(ตัน/วัน) | ปริมาณขยะที่เก็บขนไปกำจัด<br>(ตัน/วัน) | ปริมาณขยะที่ถูกนำไปใช้ประโยชน์<br>(ตัน/วัน) | ปริมาณขยะที่ไม่มีการให้บริการ<br>(ตัน/วัน) | ปริมาณขยะที่กำจัดไม่ถูกต้อง<br>(ตัน/วัน) | ปริมาณขยะที่กำจัดถูกต้อง<br>(ตัน/วัน) | การนำไปใช้ประโยชน์<br>(ตัน/วัน) | การนำไปกำจัด<br>(ตัน/วัน) | Landfill<br>(ตัน/วัน) | Compost<br>(ตัน/วัน) | Incinerator<br>(ตัน/วัน) | อื่น ๆ<br>(ตัน/วัน) | จำนวน อปท. ที่ไม่มีการให้บริการ<br>(แห่ง) | ปริมาณขยะที่เกิดขึ้นใน อปท. พื้นที่ไม่<br>(ตัน/วัน) | ปริมาณขยะที่ถูกนำไปใช้ประโยชน์<br>(ตัน/วัน) | ปริมาณขยะที่กำจัดไม่ถูกต้อง<br>(ตัน/วัน) | ปริมาณขยะที่ถูกนำไปใช้ประโยชน์<br>(ตัน/วัน) | ปริมาณขยะตกค้าง 58<br>(ตัน) |

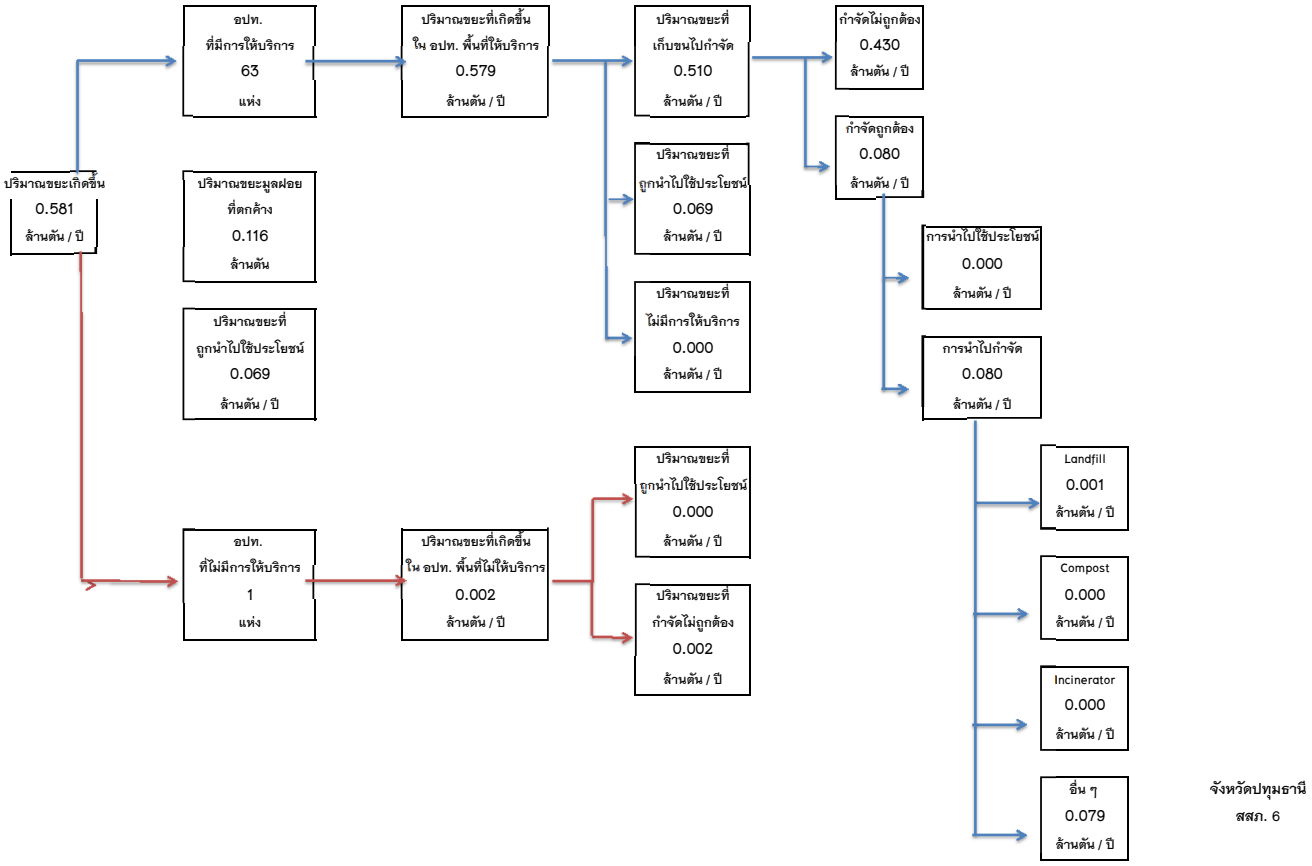

| | 1 | 2 | 3 | 4 | 5 | 6 | 7 | 8 | 9 | 10 | 11 | 12 | 13 | 14 | 15 | 16 | 17 | 18 | 19 | 20 |
|---|---|---|---|---|---|---|---|---|---|---|---|---|---|---|---|---|---|---|---|---|
| | | พื้นที่ที่มีการให้บริการ | | | | | | | | | | | | | พื้นที่ที่ไม่มีการให้บริการ | | | | | |
| จังหวัด<br>จังหวัดสมุทรปราการ | ปริมาณขยะที่เกิดขึ้น<br>(ตัน/วัน) | จำนวน อปท. ที่มีการให้บริการ<br>(แห่ง) | ปริมาณขยะที่เกิดขึ้นใน อปท. พื้นที่ให้บริการ<br>(ตัน/วัน) | ปริมาณขยะที่เก็บขนไปกำจัด<br>(ตัน/วัน) | ปริมาณขยะที่ถูกนำไปใช้ประโยชน์<br>(ตัน/วัน) | ปริมาณขยะที่ไม่มีการให้บริการ<br>(ตัน/วัน) | ปริมาณขยะที่กำจัดไม่ถูกต้อง<br>(ตัน/วัน) | ปริมาณขยะที่กำจัดถูกต้อง<br>(ตัน/วัน) | การนำไปใช้ประโยชน์<br>(ตัน/วัน) | การนำไปกำจัด<br>(ตัน/วัน) | Landfill<br>(ตัน/วัน) | Compost<br>(ตัน/วัน) | Incinerator<br>(ตัน/วัน) | อื่น ๆ<br>(ตัน/วัน) | จำนวน อปท. ที่ไม่มีการให้บริการ<br>(แห่ง) | ปริมาณขยะที่เกิดขึ้นใน อปท. พื้นที่<br>(ตัน/วัน) | ปริมาณขยะที่ถูกนำไปใช้ประโยชน์<br>(ตัน/วัน) | ปริมาณขยะที่กำจัดไม่ถูกต้อง<br>(ตัน/วัน) | ปริมาณขยะที่ถูกนำไปใช้ประโยชน์ (5)+(9)+(17)<br>(ตัน/วัน) | ปริมาณขยะที่ตกค้าง 58<br>(ตัน) |
| เทศบาลนครสมุทรปราการ | 98.00 | 1 | 98.00 | 95.00 | 3.00 | | 95.00 | | | | | | | | | | | | 3.00 | |
| เทศบาลเมืองลัดหลวง | 135.00 | 1 | 135.00 | 130.00 | 5.00 | | 130.00 | | | | | | | | | | | | 5.00 | |
| เทศบาลเมืองพระประแดง | 28.00 | 1 | 28.00 | 24.00 | 4.00 | | 24.00 | | | | | | | | | | | | 4.00 | |
| เทศบาลเมืองปากน้ำสมุทรปราการ | 31.00 | 1 | 31.00 | 15.00 | 16.00 | | 15.00 | | | | | | | | | | | | 16.00 | |
| เทศบาลเมืองปู่เจ้าสมิงพราย(สำโรงใ | 110.00 | 1 | 110.00 | 100.00 | 10.00 | | 100.00 | | | | | | | | | | | | 10.00 | |
| เทศบาลตำบลด่านสำโรง | 100.00 | 1 | 100.00 | 88.00 | 12.00 | | 88.00 | | | | | | | | | | | | 12.00 | |
| เทศบาลตำบลบางปู | 195.00 | 1 | 195.00 | 180.00 | 15.00 | | 180.00 | | | | | | | | | | | | 15.00 | |
| เทศบาลตำบลบางเมือง | 196.00 | 1 | 196.00 | 94.00 | 102.00 | | 94.00 | | | | | | | | | | | | 102.00 | |
| เทศบาลตำบลแพรกษา | 26.46 | 1 | 26.46 | 20.00 | 6.46 | | 20.00 | | | | | | | | | | | | 6.46 | |
| เทศบาลตำบลสำโรงเหนือ | 85.00 | 1 | 85.00 | 70.00 | 15.00 | | 70.00 | | | | | | | | | | | | 15.00 | |
| เทศบาลตำบลคลองด่าน | 15.00 | 1 | 15.00 | 14.22 | 0.78 | | 14.22 | | | | | | | | | | | | 0.78 | |
| เทศบาลตำบลคลองสวน | 5.00 | 1 | 5.00 | 2.50 | 2.50 | | 2.50 | | | | | | | | | | | | 2.50 | |
| เทศบาลตำบลบางบ่อ | 20.00 | 1 | 20.00 | 18.00 | 2.00 | | 18.00 | | | | | | | | | | | | 2.00 | |
| เทศบาลตำบลบางพลีน้อย | 20.00 | 1 | 20.00 | 18.00 | 2.00 | | 18.00 | | | | | | | | | | | | 2.00 | |
| เทศบาลตำบลบางพลี | 18.24 | 1 | 18.24 | 10.77 | 7.47 | | 10.77 | | | | | | | | | | | | 7.47 | |
| เทศบาลตำบลบางเสาธง | 78.00 | 1 | 78.00 | 72.00 | 6.00 | | 72.00 | | | | | | | | | | | | 6.00 | |
| เทศบาลตำบลพระสมุทรเจดีย์ | 28.00 | 1 | 28.00 | 25.00 | 3.00 | | 25.00 | | | | | | | | | | | | 3.00 | |
| เทศบาลตำบลแหลมฟ้าผ่า | 25.00 | 1 | 25.00 | 23.00 | 2.00 | | 23.00 | | | | | | | | | | | | 2.00 | |
| เทพารักษ์ | 20.00 | 1 | 20.00 | 12.00 | 8.00 | | 12.00 | | | | | | | | | | | | 8.00 | |
| บางด้วน | 7.31 | 1 | 7.31 | 6.58 | 0.73 | | 6.58 | | | | | | | | | | | | 0.73 | |
| บางโปรง | 16.00 | 1 | 16.00 | 16.00 | 0.00 | | 16.00 | | | | | | | | | | | | 0.00 | |
| แพรกษา | 34.00 | 1 | 34.00 | 28.00 | 6.00 | | 28.00 | | | | | | | | | | | | 6.00 | 660,000.00 |
| แพรกษาใหม่ | 50.00 | 1 | 50.00 | 25.00 | 25.00 | | 25.00 | | | | | | | | | | | | 25.00 | 150,000.00 |
| คลองด่าน | 15.00 | 1 | 15.00 | 11.00 | 4.00 | | 11.00 | | | | | | | | | | | | 4.00 | |
| คลองนิยมยาตรา | 3.00 | 1 | 3.00 | 2.87 | 0.13 | | 2.87 | | | | | | | | | | | | 0.13 | |
| บางบ่อ | 40.00 | 1 | 40.00 | 40.00 | 0.00 | | 40.00 | | | | | | | | | | | | 0.00 | |
| บางเพรียง | 24.00 | 1 | 24.00 | 22.00 | 2.00 | | 22.00 | | | | | | | | | | | | 2.00 | |
| บ้านระกาศ | 10.00 | 1 | 10.00 | 10.00 | 0.00 | | 10.00 | | | | | | | | | | | | 0.00 | |
| เปร็ง | 4.00 | 1 | 4.00 | 3.89 | 0.11 | | 3.89 | | | | | | | | | | | | 0.11 | |
| บางแก้ว | 100.00 | 1 | 100.00 | 80.00 | 20.00 | | 80.00 | | | | | | | | | | | | 20.00 | |
| บางโฉลง | 100.00 | 1 | 100.00 | 95.00 | 5.00 | | 95.00 | | | | | | | | | | | | 5.00 | |
| บางปลา | 65.00 | 1 | 65.00 | 52.00 | 13.00 | | 52.00 | | | | | | | | | | | | 13.00 | 490,000.00 |
| บางพลีใหญ่ | 65.14 | 1 | 65.14 | 38.00 | 27.14 | | 38.00 | | | | | | | | | | | | 27.14 | |
| ราชาเทวะ | 23.00 | 1 | 23.00 | 12.00 | 11.00 | | 12.00 | | | | | | | | | | | | 11.00 | |
| หนองปรือ | 4.00 | 1 | 4.00 | 3.69 | 0.31 | | 3.69 | | | | | | | | | | | | 0.31 | |
| บางเสาธง | 60.00 | 1 | 60.00 | 49.00 | 11.00 | | 49.00 | | | | | | | | | | | | 11.00 | |
| ศีรษะจรเข้น้อย | 10.00 | 1 | 10.00 | 8.74 | 1.26 | | 8.74 | | | | | | | | | | | | 1.26 | |
| ศีรษะจรเข้ใหญ่ | 9.50 | 1 | 9.50 | 8.00 | 1.50 | | 8.00 | | | | | | | | | | | | 1.50 | |
| ทรงคนอง | 7.27 | 1 | 7.27 | 6.00 | 1.27 | | 6.00 | | | | | | | | | | | | 1.27 | |
| บางกระเจ้า | 5.00 | 1 | 5.00 | 4.76 | 0.24 | | 4.76 | | | | | | | | | | | | 0.24 | |
| บางกระสอบ | 3.00 | 1 | 3.00 | 2.61 | 0.39 | | 2.61 | | | | | | | | | | | | 0.39 | |
| บางกอบัว | 6.56 | 1 | 6.56 | 5.00 | 1.56 | | 5.00 | | | | | | | | | | | | 1.56 | |
| บางน้ำผึ้ง | 7.00 | 1 | 7.00 | 4.20 | 2.80 | | 4.20 | | | | | | | | | | | | 2.80 | |
| บางยอ | 11.00 | 1 | 11.00 | 8.00 | 3.00 | | 8.00 | | | | | | | | | | | | 3.00 | |
| นาเกลือ | 10.23 | 1 | 10.23 | 7.50 | 2.73 | | 7.50 | | | | | | | | | | | | 2.73 | |
| ในคลองบางปลากด | 90.00 | 1 | 90.00 | 88.00 | 2.00 | | 88.00 | | | | | | | | | | | | 2.00 | |

| | 1 | 2 | 3 | 4 | 5 | 6 | 7 | 8 | 9 | 10 | 11 | 12 | 13 | 14 | 15 | 16 | 17 | 18 | 19 | 20 |
|---|---|---|---|---|---|---|---|---|---|---|---|---|---|---|---|---|---|---|---|---|
| | | พื้นที่ที่มีการให้บริการ | | | | | | | | | | | | | พื้นที่ที่ไม่มีการให้บริการ | | | | | |
| จังหวัด<br>จังหวัดสมุทรปราการ | ปริมาณขยะที่เกิดขึ้น<br>(ตัน/วัน) | จำนวน อปท. ที่มีการให้บริการ<br>(แห่ง) | ปริมาณขยะที่เกิดขึ้นใน อปท. พื้นที่ให้บริการ<br>(ตัน/วัน) | ปริมาณขยะที่เก็บขนไปกำจัด<br>(ตัน/วัน) | ปริมาณขยะที่ถูกนำไปใช้ประโยชน์<br>(ตัน/วัน) | ปริมาณขยะที่ไม่มีการให้บริการ<br>(ตัน/วัน) | ปริมาณขยะที่กำจัดไม่ถูกต้อง<br>(ตัน/วัน) | ปริมาณขยะที่กำจัดถูกต้อง<br>(ตัน/วัน) | การนำไปใช้ประโยชน์<br>(ตัน/วัน) | การนำไปกำจัด<br>(ตัน/วัน) | Landfill<br>(ตัน/วัน) | Compost<br>(ตัน/วัน) | Incinerator<br>(ตัน/วัน) | อื่น ๆ<br>(ตัน/วัน) | จำนวน อปท. ที่ไม่มีการให้บริการ<br>(แห่ง) | ปริมาณขยะที่เกิดขึ้นใน อปท. พื้นที่<br>(ตัน/วัน) | ปริมาณขยะที่ถูกนำไปใช้ประโยชน์<br>(ตัน/วัน) | ปริมาณขยะที่กำจัดไม่ถูกต้อง<br>(ตัน/วัน) | ปริมาณขยะที่ถูกนำไปใช้ประโยชน์ (5)+(9)+(17)<br>(ตัน/วัน) | ปริมาณขยะที่ตกค้าง 58<br>(ตัน) |
| บ้านคลองสวน | 30.00 | 1 | 30.00 | 28.00 | 2.00 | | 28.00 | | | | | | | | | | | | 2.00 | |
| แหลมฟ้าผ่า | 5.00 | 1 | 5.00 | 3.00 | 2.00 | | 3.00 | | | | | | | | | | | | 2.00 | |
| รวม (ตัน/วัน) | 2,048.71 | 48 | 2,048.71 | 1,680.33 | 368.38 | | 1,680.33 | | | | | | | | | | | | 368.38 | 1,300,000.00 |
| รวม (ตัน/ปี) | 747,777.73 | 48.00 | 747,777.73 | 613,320.45 | 134,457.28 | | 613,320.45 | | | | | | | | | | | | 134,457.28 | 1,300,000.00 |

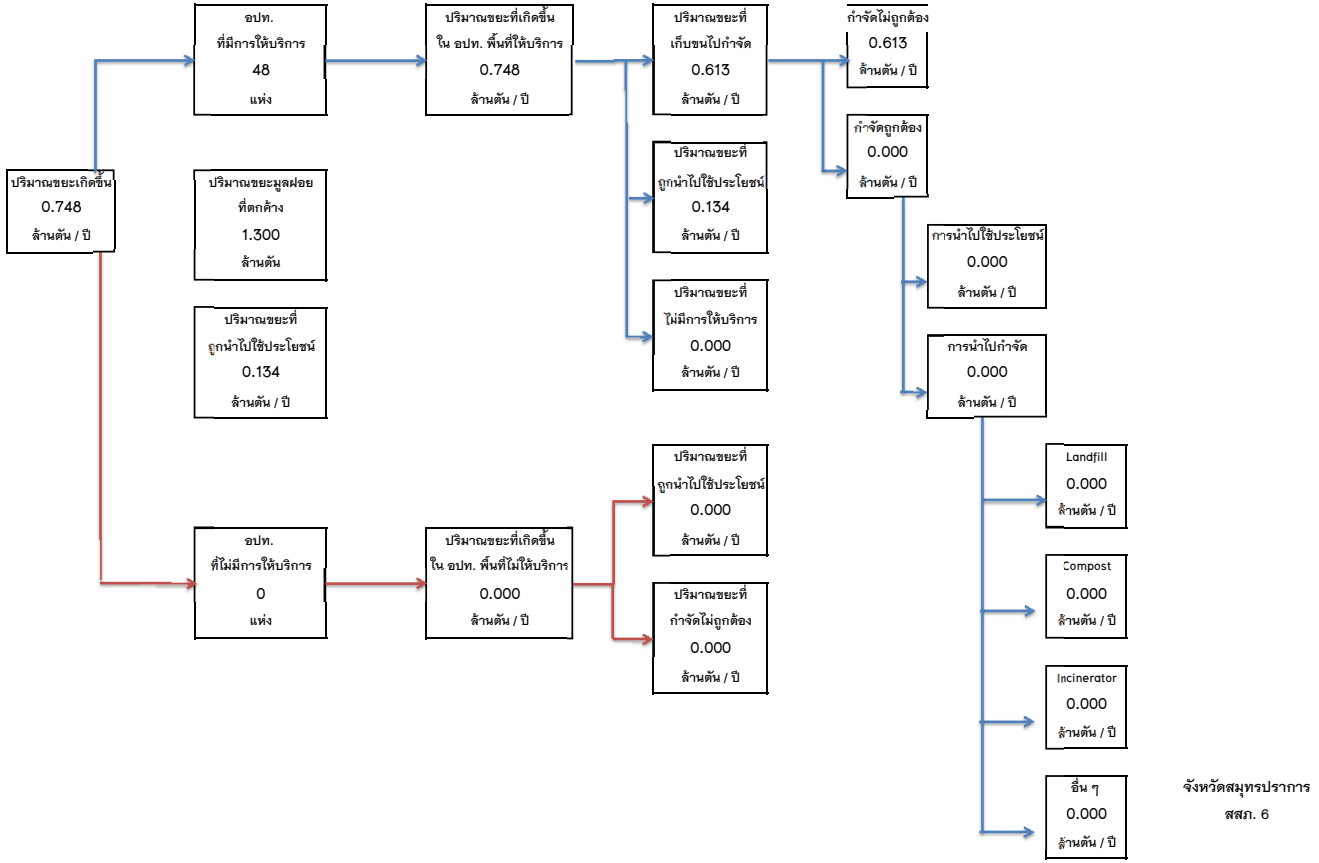

ข้อมูลปริมาณขยะมูลฝอย จ.พระนครศรีอยุธยา สสภ. 6 ปี 2558

| | 1 | 2 | 3 | 4 | 5 | 6 | 7 | 8 | 9 | 10 | 11 | 12 | 13 | 14 | 15 | 16 | 17 | 18 | 19 | 20 |
|---|---|---|---|---|---|---|---|---|---|---|---|---|---|---|---|---|---|---|---|---|
| | | พื้นที่ที่มีการให้บริการ | | | | | | | | | | | | | พื้นที่ที่ไม่มีการให้บริการ | | | | | |
| จังหวัด<br><br>จังหวัดพระนครศรีอยุธยา | ปริมาณขยะที่เกิดขึ้น<br><br>(ตัน/วัน) | จำนวน อปท. ที่มีการให้บริการ<br><br>(แห่ง) | ปริมาณขยะที่เกิดขึ้นใน อปท. พื้นที่ให้บริการ<br><br>(ตัน/วัน) | ปริมาณขยะที่เก็บขนไปกำจัด<br><br>(ตัน/วัน) | ปริมาณขยะที่ถูกนำไปใช้ประโยชน์<br><br>(ตัน/วัน) | ปริมาณขยะที่ไม่มีการให้บริการ<br><br>(ตัน/วัน) | ปริมาณขยะที่กำจัดไม่ถูกต้อง<br><br>(ตัน/วัน) | ปริมาณขยะที่กำจัดถูกต้อง<br><br>(ตัน/วัน) | การนำไปใช้ประโยชน์<br><br>(ตัน/วัน) | การนำไปกำจัด<br><br>(ตัน/วัน) | Landfill<br><br>(ตัน/วัน) | Compost<br><br>(ตัน/วัน) | Incinerator<br><br>(ตัน/วัน) | อื่น ๆ<br><br>(ตัน/วัน) | จำนวน อปท. ที่ไม่มีการให้บริการ<br><br>(แห่ง) | ปริมาณขยะที่เกิดขึ้นใน อปท. พื้นที่<br><br>(ตัน/วัน) | ปริมาณขยะที่ถูกนำไปใช้ประโยชน์<br><br>(ตัน/วัน) | ปริมาณขยะที่กำจัดไม่ถูกต้อง<br><br>(ตัน/วัน) | ปริมาณขยะที่ถูกนำไปใช้ประโยชน์<br><br>(ตัน/วัน) | ปริมาณขยะที่ตกค้าง 58<br><br>(ตัน) |
| เทศบาลนครพระนครศรีอยุธยา | 102.00 | 1 | 102.00 | 85.00 | 17.00 | | 85.00 | | | | | | | | | | | | 17.00 | - |
| เทศบาลเมืองเสนา | 10.00 | 1 | 10.00 | 7.00 | 3.00 | | 7.00 | | | | | | | | | | | | 3.00 | 75,000.00 |
| เทศบาลเมืองอโยธยา | 25.00 | 1 | 25.00 | 22.88 | 2.12 | | 22.88 | | | | | | | | | | | | 2.12 | |
| เทศบาลเมืองผักไห่ | 12.00 | 1 | 12.00 | 7.00 | 5.00 | | 7.00 | | | | | | | | | | | | 5.00 | |
| เทศบาลเมืองลำตาเสา | 38.00 | 1 | 38.00 | 35.00 | 3.00 | | 35.00 | | | | | | | | | | | | 3.00 | 18,349.20 |
| เทศบาลตำบลเจ้าเจ็ด | 8.00 | 1 | 8.00 | 4.00 | 4.00 | | 4.00 | | | | | | | | | | | | 4.00 | 121.50 |
| เทศบาลตำบลหัวเวียง | 4.00 | 1 | 4.00 | 2.20 | 1.80 | | 2.20 | | | | | | | | | | | | 1.80 | |
| เทศบาลตำบลบางนมโค | 15.00 | 1 | 15.00 | 13.00 | 2.00 | | 13.00 | | | | | | | | | | | | 2.00 | 6,270.00 |
| เทศบาลตำบลสามกอ | 8.00 | 1 | 8.00 | 5.50 | 2.50 | | 5.50 | | | | | | | | | | | | 2.50 | |
| เทศบาลตำบลท่าเรือ | 17.00 | 1 | 17.00 | 15.00 | 2.00 | | 15.00 | | | | | | | | | | | | 2.00 | 19,597.50 |
| เทศบาลตำบลท่าหลวง | 9.50 | 1 | 9.50 | 8.50 | 1.00 | | 8.50 | | | | | | | | | | | | 1.00 | 10,920.00 |
| เทศบาลตำบลนครหลวง | 20.00 | 1 | 20.00 | 19.00 | 1.00 | | 19.00 | | | | | | | | | | | | 1.00 | 8,847.00 |
| เทศบาลตำบลอรัญญิก | 5.00 | 1 | 5.00 | 3.00 | 2.00 | | 3.00 | | | | | | | | | | | | 2.00 | |
| เทศบาลตำบลบางไทร | 28.00 | 1 | 28.00 | 25.00 | 3.00 | | 25.00 | | | | | | | | | | | | 3.00 | 125,160.00 |
| เทศบาลตำบลราชคราม | 10.00 | 1 | 10.00 | 8.00 | 2.00 | | 8.00 | | | | | | | | | | | | 2.00 | 5,370.00 |
| เทศบาลตำบลบางซ้าย | 4.80 | 1 | 4.80 | 2.50 | 2.30 | | 2.50 | | | | | | | | | | | | 2.30 | |
| เทศบาลตำบลบางบาล | 10.00 | 1 | 10.00 | 7.00 | 3.00 | | 7.00 | | | | | | | | | | | | 3.00 | |
| เทศบาลตำบลมหาพราหมณ์ | 9.00 | 1 | 9.00 | 8.92 | 0.08 | | 8.92 | | | | | | | | | | | | 0.08 | |
| เทศบาลตำบลบางปะหัน | 6.00 | 1 | 6.00 | 5.71 | 0.29 | | 5.71 | | | | | | | | | | | | 0.29 | 5,400.00 |
| เทศบาลตำบลคลองจิก | 18.00 | 1 | 18.00 | 18.00 | 0.00 | | 18.00 | | | | | | | | | | | | 0.00 | |
| เทศบาลตำบลเชียงรากน้อย | 30.00 | 1 | 30.00 | 26.00 | 4.00 | | 26.00 | | | | | | | | | | | | 4.00 | 96,480.00 |
| เทศบาลตำบลบางปะอิน(บ้านเลน*) | 12.00 | 1 | 12.00 | 11.00 | 1.00 | | 11.00 | | | | | | | | | | | | 1.00 | |
| เทศบาลตำบลบ้านสร้าง | 30.00 | 1 | 30.00 | 30.00 | 0.00 | | 30.00 | | | | | | | | | | | | 0.00 | 6,300.00 |
| เทศบาลตำบลปราสาททอง | 12.00 | 1 | 12.00 | 9.00 | 3.00 | | 9.00 | | | | | | | | | | | | 3.00 | |
| เทศบาลตำบลพระอินทราชา | 60.00 | 1 | 60.00 | 45.00 | 15.00 | | 45.00 | | | | | | | | | | | | 15.00 | |
| เทศบาลตำบลบางกระสั้น | 14.00 | 1 | 14.00 | 11.91 | 2.09 | | 11.91 | | | | | | | | | | | | 2.09 | |
| เทศบาลตำบลตลาดเกรียบ | 5.00 | 1 | 5.00 | 3.00 | 2.00 | | 3.00 | | | | | | | | | | | | 2.00 | |
| เทศบาลตำบลบ้านกรด | 18.00 | 1 | 18.00 | 15.00 | 3.00 | | 15.00 | | | | | | | | | | | | 3.00 | |
| เทศบาลตำบลบ้านแพรก | 3.00 | 1 | 3.00 | 1.50 | 1.50 | | 1.50 | | | | | | | | | | | | 1.50 | |
| เทศบาลตำบลลาดชะโด | 5.00 | 1 | 5.00 | 2.20 | 2.80 | | 2.20 | | | | | | | | | | | | 2.80 | |
| เทศบาลตำบลภาชี | 6.00 | 1 | 6.00 | 6.00 | 0.00 | | 6.00 | | | | | | | | | | | | 0.00 | 9,450.00 |
| เทศบาลตำบลมหาราช | 15.00 | 1 | 15.00 | 12.00 | 3.00 | | 12.00 | | | | | | | | | | | | 3.00 | |
| เทศบาลตำบลโรงช้าง | 6.66 | 1 | 6.66 | 5.00 | 1.66 | | 5.00 | | | | | | | | | | | | 1.66 | 1,875.00 |
| เทศบาลตำบลลาดบัวหลวง | 3.00 | 1 | 3.00 | 2.00 | 1.00 | | 2.00 | | | | | | | | | | | | 1.00 | 120.00 |
| เทศบาลตำบลสามเมือง | 15.00 | 1 | 15.00 | 12.00 | 3.00 | | 12.00 | | | | | | | | | | | | 3.00 | 5,913.00 |
| เทศบาลตำบลอุทัย | 17.00 | 1 | 17.00 | 15.00 | 2.00 | | 15.00 | | | | | | | | | | | | 2.00 | 5,500.50 |
| ปากกราน | 5.32 | 1 | 5.32 | 4.00 | 1.32 | | 4.00 | | | | | | | | | | | | 1.32 | |
| บ้านป้อม | 6.34 | 1 | 6.34 | 4.00 | 2.34 | | 4.00 | | | | | | | | | | | | 2.34 | |
| หันตรา | 6.00 | 1 | 6.00 | 5.00 | 1.00 | | 5.00 | | | | | | | | | | | | 1.00 | |
| ลุมพลี | 4.92 | 1 | 4.92 | 3.00 | 1.92 | | 3.00 | | | | | | | | | | | | 1.92 | |
| บ้านเกาะ | 3.97 | 1 | 3.97 | 3.92 | 0.05 | | 3.92 | | | | | | | | | | | | 0.05 | |
| เกาะเรียน | 5.00 | 1 | 5.00 | 4.00 | 1.00 | | 4.00 | | | | | | | | | | | | 1.00 | |
| บ้านใหม่ | 3.00 | 1 | 3.00 | 1.00 | 2.00 | | 1.00 | | | | | | | | | | | | 2.00 | |
| สำเภาล่ม | 6.09 | 1 | 6.09 | 4.00 | 2.09 | | 4.00 | | | | | | | | | | | | 2.09 | |

ข้อมูลปริมาณขยะมูลฝอย จ.พระนครศรีอยุธยา สสภ. 6 ปี 2558

| | 1 | 2 | 3 | 4 | 5 | 6 | 7 | 8 | 9 | 10 | 11 | 12 | 13 | 14 | 15 | 16 | 17 | 18 | 19 | 20 |
|---|---|---|---|---|---|---|---|---|---|---|---|---|---|---|---|---|---|---|---|---|
| | | พื้นที่ที่มีการให้บริการ | | | | | | | | | | | | | พื้นที่ที่ไม่มีการให้บริการ | | | | | |
| จังหวัด<br><br>จังหวัดพระนครศรีอยุธยา | ปริมาณขยะที่เกิดขึ้น<br><br>(ตัน/วัน) | จำนวน อปท. ที่มีการให้บริการ<br><br>(แห่ง) | ปริมาณขยะที่เกิดขึ้นใน อปท. พื้นที่ให้บริการ<br><br>(ตัน/วัน) | ปริมาณขยะที่เก็บขนไปกำจัด<br><br>(ตัน/วัน) | ปริมาณขยะที่ถูกนำไปใช้ประโยชน์<br><br>(ตัน/วัน) | ปริมาณขยะที่ไม่มีการให้บริการ<br><br>(ตัน/วัน) | ปริมาณขยะที่กำจัดไม่ถูกต้อง<br><br>(ตัน/วัน) | ปริมาณขยะที่กำจัดถูกต้อง<br><br>(ตัน/วัน) | การนำไปใช้ประโยชน์<br><br>(ตัน/วัน) | การนำไปกำจัด<br><br>(ตัน/วัน) | Landfill<br><br>(ตัน/วัน) | Compost<br><br>(ตัน/วัน) | Incinerator<br><br>(ตัน/วัน) | อื่น ๆ<br><br>(ตัน/วัน) | จำนวน อปท. ที่ไม่มีการให้บริการ<br><br>(แห่ง) | ปริมาณขยะที่เกิดขึ้นใน อปท. พื้นที่<br><br>(ตัน/วัน) | ปริมาณขยะที่ถูกนำไปใช้ประโยชน์<br><br>(ตัน/วัน) | ปริมาณขยะที่กำจัดไม่ถูกต้อง<br><br>(ตัน/วัน) | ปริมาณขยะที่ถูกนำไปใช้ประโยชน์<br><br>(ตัน/วัน) | ปริมาณขยะที่ตกค้าง 58<br><br>(ตัน) |
| วัดตูม | 5.00 | 1 | 5.00 | 4.29 | 0.71 | | 4.29 | | | | | | | | | | | | 0.71 | |
| สวนพริก | 2.20 | 1 | 2.20 | 1.00 | 1.20 | | 1.00 | | | | | | | | | | | | 1.20 | |
| คลองตะเคียน | 3.00 | 1 | 3.00 | 2.00 | 1.00 | | 2.00 | | | | | | | | | | | | 1.00 | |
| คลองสระบัว | 3.77 | 1 | 3.77 | 3.77 | 0.00 | | 3.77 | | | | | | | | | | | | 0.00 | |
| ภูเขาทอง | 2.20 | 1 | 2.20 | 1.00 | 1.20 | | 1.00 | | | | | | | | | | | | 1.20 | |
| ศาลาลอย | 4.32 | 1 | 4.32 | 4.00 | 0.32 | | 4.00 | | | | | | | | | | | | 0.32 | |
| โพธิ์เอน | 3.00 | 1 | 3.00 | 2.87 | 0.13 | | 2.87 | | | | | | | | | | | | 0.13 | |
| วังแดง | 3.00 | 1 | 3.00 | 2.00 | 1.00 | | 2.00 | | | | | | | | | | | | 1.00 | |
| ปากท่า | 3.20 | 1 | 3.20 | 2.66 | 0.54 | | 2.66 | | | | | | | | | | | | 0.54 | |
| บ้านร่อม | 2.77 | 1 | 2.77 | 2.00 | 0.77 | | 2.00 | | | | | | | | | | | | 0.77 | |
| หนองขนาก | 4.10 | | | | | | | | | | | | | | 1 | 4.10 | | 4.10 | 0.00 | |
| ท่าเจ้าสนุก | 4.00 | 1 | 4.00 | 3.27 | 0.73 | | 3.27 | | | | | | | | | | | | 0.73 | |
| จำปา | 2.55 | 1 | 2.55 | 0.67 | 1.88 | | 0.67 | | | | | | | | | | | | 1.88 | |
| ท่าหลวง | 2.72 | 1 | 2.72 | 1.00 | 1.72 | | 1.00 | | | | | | | | | | | | 1.72 | |
| คลองสะแก | 2.03 | 1 | 2.03 | 2.00 | 0.03 | | 2.00 | | | | | | | | | | | | 0.03 | |
| บ่อโพง | 18.00 | 1 | 18.00 | 16.00 | 2.00 | | 16.00 | | | | | | | | | | | | 2.00 | |
| ปากจั่น | 3.14 | 1 | 3.14 | 1.00 | 2.14 | | 1.00 | | | | | | | | | | | | 2.14 | |
| บ้านรุ้ง | 3.33 | 1 | 3.33 | 2.00 | 1.33 | | 2.00 | | | | | | | | | | | | 1.33 | |
| แม่ลา | 5.00 | 1 | 5.00 | 4.19 | 0.81 | | 4.19 | | | | | | | | | | | | 0.81 | 5,400.00 |
| หนองปลิง | 1.95 | | | | | | | | | | | | | | 1 | 1.95 | | 1.95 | 0.00 | |
| โพแตง | 2.20 | 1 | 2.20 | 1.00 | 1.20 | | 1.00 | | | | | | | | | | | | 1.20 | |
| กระแชง | 1.51 | | | | | | | | | | | | | | 1 | 1.51 | | 1.51 | 0.00 | |
| สนามชัย | 3.20 | 1 | 3.20 | 3.00 | 0.20 | | 3.00 | | | | | | | | | | | | 0.20 | |
| โคกช้าง | 2.37 | 1 | 2.37 | 2.36 | 0.01 | | 2.36 | | | | | | | | | | | | 0.01 | |
| บ้านม้า | 2.99 | | | | | | | | | | | | | | 1 | 2.99 | | 2.99 | 0.00 | |
| ไผ่พระ | 3.20 | 1 | 3.20 | 3.00 | 0.20 | | 3.00 | | | | | | | | | | | | 0.20 | |
| บางยี่โท | 4.00 | 1 | 4.00 | 3.50 | 0.50 | | 3.50 | | | | | | | | | | | | 0.50 | |
| บ้านกลึง | 1.81 | 1 | 1.81 | 1.00 | 0.81 | | 1.00 | | | | | | | | | | | | 0.81 | |
| ไม้ตรา | 1.91 | | | | | | | | | | | | | | 1 | 1.91 | | 1.91 | 0.00 | |
| พระขาว | 3.44 | 1 | 3.44 | 3.00 | 0.44 | | 3.00 | | | | | | | | | | | | 0.44 | |
| กบเจา | 2.39 | 1 | 2.39 | 1.00 | 1.39 | | 1.00 | | | | | | | | | | | | 1.39 | |
| น้ำเต้า | 6.20 | 1 | 6.20 | 5.48 | 0.72 | | 5.48 | | | | | | | | | | | | 0.72 | |
| บ้านคลัง | 2.20 | 1 | 2.20 | 1.96 | 0.24 | | 1.96 | | | | | | | | | | | | 0.24 | |
| บ้านหว้า | 6.00 | 1 | 6.00 | 6.00 | 0.00 | | 6.00 | | | | | | | | | | | | 0.00 | |
| บ้านโพ | 2.79 | 1 | 2.79 | 1.00 | 1.79 | | 1.00 | | | | | | | | | | | | 1.79 | |
| วัดยม | 2.73 | 1 | 2.73 | 2.73 | 0.00 | | 2.73 | | | | | | | | | | | | 0.00 | |
| ตลิ่งชัน | 6.00 | 1 | 6.00 | 6.00 | 0.00 | | 6.00 | | | | | | | | | | | | 0.00 | |
| บ้านพลับ | 2.50 | 1 | 2.50 | 2.14 | 0.36 | | 2.14 | | | | | | | | | | | | 0.36 | |
| บางประแดง | 1.99 | 1 | 1.99 | 1.43 | 0.56 | | 1.43 | | | | | | | | | | | | 0.56 | |
| เกาะเกิด | 1.98 | 1 | 1.98 | 1.98 | 0.00 | | 1.98 | | | | | | | | | | | | 0.00 | |
| สามเรือน | 27.00 | 1 | 27.00 | 15.00 | 12.00 | | 15.00 | | | | | | | | | | | | 12.00 | |
| บ้านแป้ง | 1.89 | 1 | 1.89 | 1.00 | 0.89 | | 1.00 | | | | | | | | | | | | 0.89 | |
| พุทเลา | 2.77 | 1 | 2.77 | 2.10 | 0.67 | | 2.10 | | | | | | | | | | | | 0.67 | |
| บางปะหัน | 2.03 | 1 | 2.03 | 2.03 | 0.00 | | 2.03 | | | | | | | | | | | | 0.00 | |

ข้อมูลปริมาณขยะมูลฝอย จ.พระนครศรีอยุธยา สสภ. 6 ปี 2558

| | 1 | 2 | 3 | 4 | 5 | 6 | 7 | 8 | 9 | 10 | 11 | 12 | 13 | 14 | 15 | 16 | 17 | 18 | 19 | 20 |
|---|---|---|---|---|---|---|---|---|---|---|---|---|---|---|---|---|---|---|---|---|
| | | พื้นที่ที่มีการให้บริการ | | | | | | | | | | | | | พื้นที่ที่ไม่มีการให้บริการ | | | | | |
| จังหวัด<br><br>จังหวัดพระนครศรีอยุธยา | ปริมาณขยะที่เกิดขึ้น<br><br>(ตัน/วัน) | จำนวน อปท. ที่มีการให้บริการ<br><br>(แห่ง) | ปริมาณขยะที่เกิดขึ้นใน อปท. พื้นที่ให้บริการ<br><br>(ตัน/วัน) | ปริมาณขยะที่เก็บขนไปกำจัด<br><br>(ตัน/วัน) | ปริมาณขยะที่ถูกนำไปใช้ประโยชน์<br><br>(ตัน/วัน) | ปริมาณขยะที่ไม่มีการให้บริการ<br><br>(ตัน/วัน) | ปริมาณขยะที่กำจัดไม่ถูกต้อง<br><br>(ตัน/วัน) | ปริมาณขยะที่กำจัดถูกต้อง<br><br>(ตัน/วัน) | การนำไปใช้ประโยชน์<br><br>(ตัน/วัน) | การนำไปกำจัด<br><br>(ตัน/วัน) | Landfill<br><br>(ตัน/วัน) | Compost<br><br>(ตัน/วัน) | Incinerator<br><br>(ตัน/วัน) | อื่น ๆ<br><br>(ตัน/วัน) | จำนวน อปท. ที่ไม่มีการให้บริการ<br><br>(แห่ง) | ปริมาณขยะที่เกิดขึ้นใน อปท. พื้นที่<br><br>(ตัน/วัน) | ปริมาณขยะที่ถูกนำไปใช้ประโยชน์<br><br>(ตัน/วัน) | ปริมาณขยะที่กำจัดไม่ถูกต้อง<br><br>(ตัน/วัน) | ปริมาณขยะที่ถูกนำไปใช้ประโยชน์<br><br>(ตัน/วัน) | ปริมาณขยะที่ตกค้าง 58<br><br>(ตัน) |
| บางเดื่อ | 2.56 | 1 | 2.56 | 2.56 | 0.00 | | 2.56 | | | | | | | | | | | | 0.00 | |
| โพธิ์สามต้น | 5.00 | 1 | 5.00 | 4.63 | 0.37 | | 4.63 | | | | | | | | | | | | 0.37 | |
| ทับน้ำ | 2.77 | | | | | | | | | | | | | | 1 | 2.77 | | 2.77 | 0.00 | |
| หันสัง | 3.39 | | | | | | | | | | | | | | 1 | 3.39 | | 3.39 | 0.00 | |
| ตานิม | 4.00 | 1 | 4.00 | 3.63 | 0.37 | | 3.63 | | | | | | | | | | | | 0.37 | |
| เสาธง | 2.10 | 1 | 2.10 | 1.50 | 0.60 | | 1.50 | | | | | | | | | | | | 0.60 | |
| บ้านขล้อ | 2.90 | 1 | 2.90 | 2.79 | 0.11 | | 2.79 | | | | | | | | | | | | 0.11 | |
| บ้านลี่ | 1.99 | | | | | | | | | | | | | | 1 | 1.99 | | 1.99 | 0.00 | |
| ท่าดินแดง | 1.84 | 1 | 1.84 | 1.00 | 0.84 | | 1.00 | | | | | | | | | | | | 0.84 | |
| กุฎี | 2.15 | | | | | | | | | | | | | | 1 | 2.15 | | 2.15 | 0.00 | |
| ลาดน้ำเค็ม | 2.50 | 1 | 2.50 | 2.30 | 0.20 | | 2.30 | | | | | | | | | | | | 0.20 | |
| บ้านแค | 3.05 | 1 | 3.05 | 1.00 | 2.05 | | 1.00 | | | | | | | | | | | | 2.05 | |
| นาคู | 2.20 | 1 | 2.20 | 2.00 | 0.20 | | 2.00 | | | | | | | | | | | | 0.20 | |
| ดอนลาน | 1.98 | | | | | | | | | | | | | | 1 | 1.98 | | 1.98 | 0.00 | |
| หน้าโคก | 2.03 | 1 | 2.03 | 2.02 | 0.01 | | 2.02 | | | | | | | | | | | | 0.01 | |
| ลาดชิด | 2.31 | 1 | 2.31 | 0.57 | 1.74 | | 0.57 | | | | | | | | | | | | 1.74 | |
| โคกม่วง | 4.03 | | | | | | | | | | | | | | 1 | 4.03 | | 4.03 | 0.00 | |
| ระโสม | 4.28 | | | | | | | | | | | | | | 1 | 4.28 | | 4.28 | 0.00 | |
| ไผ่ล้อม | 3.53 | 1 | 3.53 | 1.30 | 2.23 | | 1.30 | | | | | | | | | | | | 2.23 | |
| ดอนหญ้านาง | 2.57 | | | | | | | | | | | | | | 1 | 2.57 | | 2.57 | 0.00 | |
| หนองน้ำใส | 2.90 | | | | | | | | | | | | | | 1 | 2.90 | | 2.90 | 0.00 | |
| พระแก้ว | 2.25 | | | | | | | | | | | | | | 1 | 2.25 | | 2.25 | 0.00 | |
| กระจิว | 3.48 | 1 | 3.48 | 3.46 | 0.02 | | 3.46 | | | | | | | | | | | | 0.02 | |
| คู้สลอด | 4.66 | | | | | | | | | | | | | | 1 | 4.66 | | 4.66 | 0.00 | |
| สิงหนาท | 2.94 | | | | | | | | | | | | | | 1 | 2.94 | | 2.94 | 0.00 | |
| พระยาบันลือ | 5.60 | 1 | 5.60 | 3.50 | 2.10 | | 3.50 | | | | | | | | | | | | 2.10 | |
| คลองพระยาบันลือ | 3.81 | | | | | | | | | | | | | | 1 | 3.81 | | 3.81 | 0.00 | |
| หลักชัย | 4.94 | 1 | 4.94 | 1.00 | 3.94 | | 1.00 | | | | | | | | | | | | 3.94 | |
| ลาดบัวหลวง | 4.76 | | | | | | | | | | | | | | 1 | 4.76 | | 4.76 | 0.00 | |
| ชะแมบ | 4.66 | 1 | 4.66 | 4.63 | 0.03 | | 4.63 | | | | | | | | | | | | 0.03 | |
| พยอม | 22.00 | 1 | 22.00 | 20.00 | 2.00 | | 20.00 | | | | | | | | | | | | 2.00 | |
| ลำไทร | 15.30 | 1 | 15.30 | 13.30 | 2.00 | | 13.30 | | | | | | | | | | | | 2.00 | |
| สนับทึบ | 10.00 | 1 | 10.00 | 10.00 | 0.00 | | 10.00 | | | | | | | | | | | | 0.00 | |
| บ่อตาโล่ | 5.26 | 1 | 5.26 | 2.00 | 3.26 | | 2.00 | | | | | | | | | | | | 3.26 | |
| วังจุฬา | 7.00 | 1 | 7.00 | 7.00 | 0.00 | | 7.00 | | | | | | | | | | | | 0.00 | |
| วังน้อย | 4.58 | 1 | 4.58 | 4.58 | 0.00 | | 4.58 | | | | | | | | | | | | 0.00 | |
| หันตะเภา | 2.96 | | | | | | | | | | | | | | 1 | 2.96 | | 2.96 | 0.00 | |
| ข้าวงาม | 2.19 | 1 | 2.19 | 1.00 | 1.19 | | 1.00 | | | | | | | | | | | | 1.19 | |
| บ้านโพธิ์ | 3.14 | | | | | | | | | | | | | | 1 | 3.14 | | 3.14 | 0.00 | |
| สามตุ่ม | 4.29 | | | | | | | | | | | | | | 1 | 4.29 | | 4.29 | 0.00 | |
| บ้านหลวง | 2.58 | | | | | | | | | | | | | | 1 | 2.58 | | 2.58 | 0.00 | |
| ชายนา | 4.45 | | | | | | | | | | | | | | 1 | 4.45 | | 4.45 | 0.00 | |
| บ้านแพน | 3.14 | 1 | 3.14 | 3.13 | 0.01 | | 3.13 | | | | | | | | | | | | 0.01 | |
| มารวิชัย | 2.34 | | | | | | | | | | | | | | 1 | 2.34 | | 2.34 | 0.00 | |

ข้อมูลปริมาณขยะมูลฝอย จ.พระนครศรีอยุธยา สสภ. 6 ปี 2558

| | 1 | 2 | 3 | 4 | 5 | 6 | 7 | 8 | 9 | 10 | 11 | 12 | 13 | 14 | 15 | 16 | 17 | 18 | 19 | 20 |
|---|---|---|---|---|---|---|---|---|---|---|---|---|---|---|---|---|---|---|---|---|
| | | พื้นที่ที่มีการให้บริการ | | | | | | | | | | | | | พื้นที่ที่ไม่มีการให้บริการ | | | | | |
| จังหวัด<br>จังหวัดพระนครศรีอยุธยา | ปริมาณขยะที่เกิดขึ้น<br>(ตัน/วัน) | จำนวน อปท. ที่มีการให้บริการ<br>(แห่ง) | ปริมาณขยะที่เกิดขึ้นใน อปท. พื้นที่ให้บริการ<br>(ตัน/วัน) | ปริมาณขยะที่เก็บขนไปกำจัด<br>(ตัน/วัน) | ปริมาณขยะที่ถูกนำไปใช้ประโยชน์<br>(ตัน/วัน) | ปริมาณขยะที่ไม่มีการให้บริการ<br>(ตัน/วัน) | ปริมาณขยะที่กำจัดไม่ถูกต้อง<br>(ตัน/วัน) | ปริมาณขยะที่กำจัดถูกต้อง<br>(ตัน/วัน) | การนำไปใช้ประโยชน์<br>(ตัน/วัน) | การนำไปกำจัด<br>(ตัน/วัน) | Landfill<br>(ตัน/วัน) | Compost<br>(ตัน/วัน) | Incinerator<br>(ตัน/วัน) | อื่น ๆ<br>(ตัน/วัน) | จำนวน อปท. ที่ไม่มีการให้บริการ<br>(แห่ง) | ปริมาณขยะที่เกิดขึ้นใน อปท. พื้นที่<br>(ตัน/วัน) | ปริมาณขยะที่ถูกนำไปใช้ประโยชน์<br>(ตัน/วัน) | ปริมาณขยะที่กำจัดไม่ถูกต้อง<br>(ตัน/วัน) | ปริมาณขยะที่ถูกนำไปใช้ประโยชน์<br>(ตัน/วัน) | ปริมาณขยะที่ตกค้าง 58<br>(ตัน) |
| ดอนทอง | 2.23 | | | | | | | | | | | | | | 1 | 2.23 | | 2.23 | 0.00 | |
| รางจรเข้ | 2.51 | 1 | 2.51 | 1.00 | 1.51 | | 1.00 | | | | | | | | | | | | 1.51 | |
| ลาดงา | 3.10 | 1 | 3.10 | 1.50 | 1.60 | | 1.50 | | | | | | | | | | | | 1.60 | |
| บางซ้าย | 1.88 | | | | | | | | | | | | | | 1 | 1.88 | | 1.88 | 0.00 | |
| เทพมงคล | 3.50 | | | | | | | | | | | | | | 1 | 3.50 | | 3.50 | 0.00 | |
| วังพัฒนา | 2.10 | | | | | | | | | | | | | | 1 | 2.10 | | 2.10 | 0.00 | |
| ปลายกลัด | 4.18 | | | | | | | | | | | | | | 1 | 4.18 | | 4.18 | 0.00 | |
| คานหาม | 25.00 | 1 | 25.00 | 25.00 | 0.00 | | 25.00 | | | | | | | | | | | | 0.00 | |
| ธนู | 25.00 | 1 | 25.00 | 25.00 | 0.00 | | 25.00 | | | | | | | | | | | | 0.00 | |
| เสนา | 2.75 | | | | | | | | | | | | | | 1 | 2.75 | | 2.75 | 0.00 | |
| หนองไม้ซุง | 2.69 | | | | | | | | | | | | | | 1 | 2.69 | | 2.69 | 0.00 | |
| บ้านหีบ | 3.37 | | | | | | | | | | | | | | 1 | 3.37 | | 3.37 | 0.00 | |
| โพสาวหาญ | 3.65 | | | | | | | | | | | | | | 1 | 3.65 | | 3.65 | 0.00 | |
| ข้าวเม่า | 2.20 | 1 | 2.20 | 1.00 | 1.20 | | 1.00 | | | | | | | | | | | | 1.20 | |
| สามบัณฑิต | 3.96 | | | | | | | | | | | | | | 1 | 3.96 | | 3.96 | 0.00 | |
| หนองน้ำส้ม | 2.53 | | | | | | | | | | | | | | 1 | 2.53 | | 2.53 | 0.00 | |
| อุทัย | 25.00 | 1 | 25.00 | 20.00 | 5.00 | | 20.00 | | | | | | | | | | | | 5.00 | 80,640.00 |
| บ้านช้าง | 3.00 | 1 | 3.00 | 2.81 | 0.19 | | 2.81 | | | | | | | | | | | | 0.19 | |
| ท่าตอ | 1.50 | 1 | 1.50 | 1.00 | 0.50 | | 1.00 | | | | | | | | | | | | 0.50 | |
| บ้านใหม่ | 2.00 | 1 | 2.00 | 1.00 | 1.00 | | 1.00 | | | | | | | | | | | | 1.00 | |
| บ้านนา | 3.76 | 1 | 3.76 | 1.20 | 2.56 | | 1.20 | | | | | | | | | | | | 2.56 | |
| บางนา | 1.82 | | | | | | | | | | | | | | 1 | 1.82 | | 1.82 | 0.00 | |
| บ้านขวาง | 1.89 | 1 | 1.89 | 1.00 | 0.89 | | 1.00 | | | | | | | | | | | | 0.89 | |
| สำพะเนียง | 1.54 | | | | | | | | | | | | | | 1 | 1.54 | | 1.54 | 0.00 | |
| คลองน้อย | 4.00 | 1 | 4.00 | 4.00 | 0.00 | | 4.00 | | | | | | | | | | | | 0.00 | |
| รวม (ตัน/วัน) | 1,147.57 | 119 | 1,034.68 | 843.58 | 191.10 | - | 843.58 | | | | | | | | 38.00 | 112.89 | - | 112.89 | 191.10 | 486,713.70 |
| รวม (ตัน/ปี) | 418,863.42 | 119.00 | 377,657.88 | 307,906.70 | 69,751.18 | - | 307,906.70 | | | | | | | | 38.00 | 41,205.53 | | 41,205.53 | 69,751.18 | 486,714.00 |

ข้อมูลปริมาณขยะมูลฝอย จ.พระนครศรีอยุธยา สสภ. 6 ปี 2558

| 1 | 2 | 3 | 4 | 5 | 6 | 7 | 8 | 9 | 10 | 11 | 12 | 13 | 14 | 15 | 16 | 17 | 18 | 19 | 20 |
|---|---|---|---|---|---|---|---|---|---|---|---|---|---|---|---|---|---|---|---|
| | พื้นที่ที่มีการให้บริการ | | | | | | | | | | | | | พื้นที่ที่ไม่มีการให้บริการ | | | | | |
| จังหวัด<br><br>จังหวัดพระนครศรีอยุธยา | ปริมาณขยะที่เกิดขึ้น<br><br>(ตัน/วัน) | จำนวน อปท. ที่มีการให้บริการ<br><br>(แห่ง) | ปริมาณขยะที่เกิดขึ้นใน อปท. พื้นที่ให้บริการ<br><br>(ตัน/วัน) | ปริมาณขยะที่เก็บขนไปกำจัด<br><br>(ตัน/วัน) | ปริมาณขยะที่ถูกนำไปใช้ประโยชน์<br><br>(ตัน/วัน) | ปริมาณขยะที่ไม่มีการให้บริการ<br><br>(ตัน/วัน) | ปริมาณขยะที่กำจัดไม่ถูกต้อง<br><br>(ตัน/วัน) | ปริมาณขยะที่กำจัดถูกต้อง<br><br>(ตัน/วัน) | การนำไปใช้ประโยชน์<br><br>(ตัน/วัน) | การนำไปกำจัด<br><br>(ตัน/วัน) | Landfill<br><br>(ตัน/วัน) | Compost<br><br>(ตัน/วัน) | Incinerator<br><br>(ตัน/วัน) | อื่น ๆ<br><br>(ตัน/วัน) | จำนวน อปท. ที่ไม่มีการให้บริการ<br><br>(แห่ง) | ปริมาณขยะที่เกิดขึ้นใน อปท. พื้นที่<br><br>(ตัน/วัน) | ปริมาณขยะที่ถูกนำไปใช้ประโยชน์<br><br>(ตัน/วัน) | ปริมาณขยะที่กำจัดไม่ถูกต้อง<br><br>(ตัน/วัน) | ปริมาณขยะที่ถูกนำไปใช้ประโยชน์<br><br>(ตัน/วัน) | ปริมาณขยะที่ตกค้าง 58<br><br>(ตัน) |

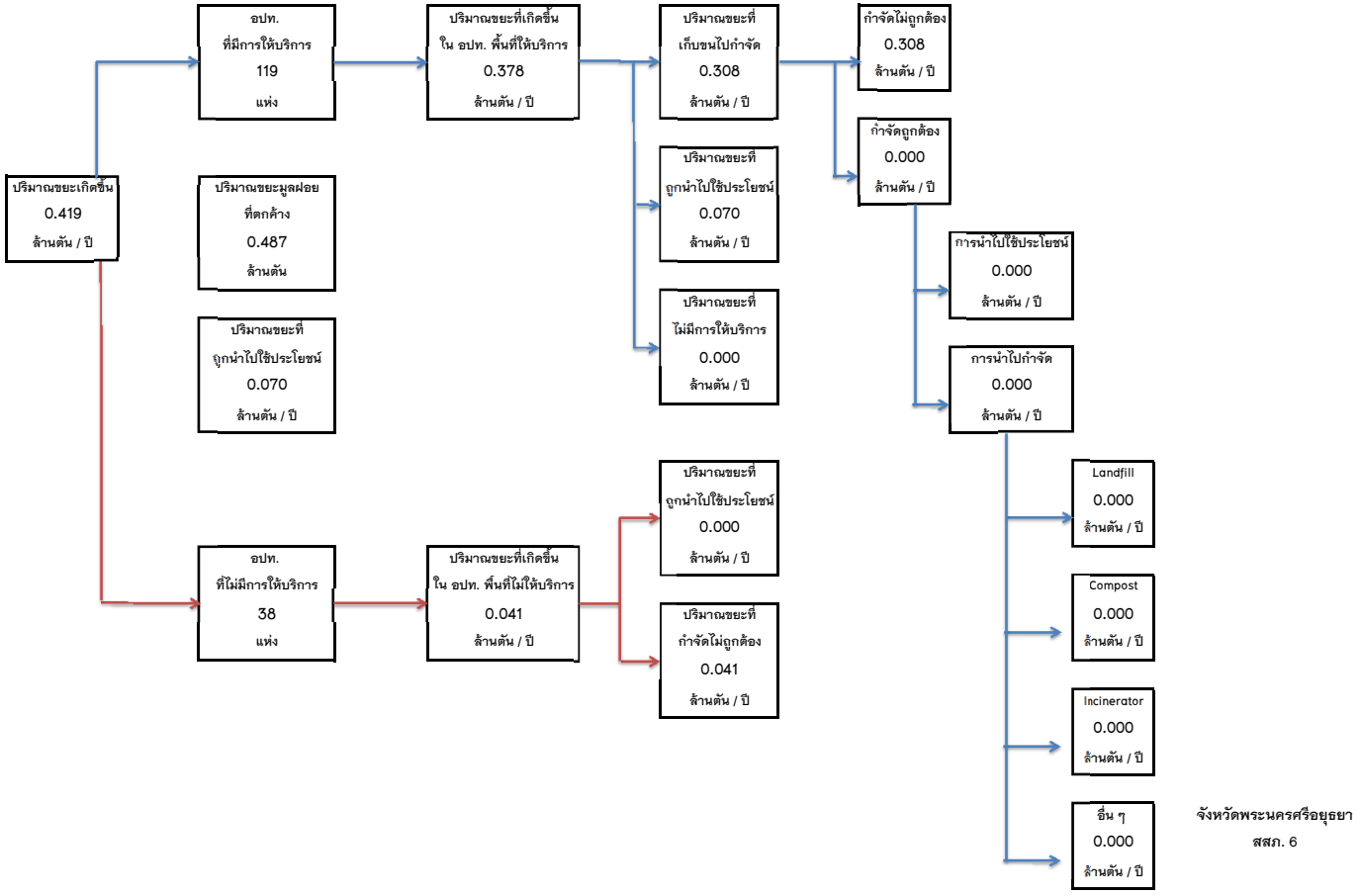

ข้อมูลปริมาณขยะมูลฝอย จ.อ่างทอง สสภ. 6 ปี 2558

| | 1 | 2 | 3 | 4 | 5 | 6 | 7 | 8 | 9 | 10 | 11 | 12 | 13 | 14 | 15 | 16 | 17 | 18 | 19 | 20 |
|---|---|---|---|---|---|---|---|---|---|---|---|---|---|---|---|---|---|---|---|---|
| | | พื้นที่ที่มีการให้บริการ | | | | | | | | | | | | | พื้นที่ที่ไม่มีการให้บริการ | | | | | |
| จังหวัด | ปริมาณขยะที่เกิดขึ้น | จำนวน อปท. ที่มีการให้บริการ | ปริมาณขยะที่เกิดขึ้นใน อปท. พื้นที่ให้บริการ | ปริมาณขยะที่เก็บขนไปกำจัด | ปริมาณขยะที่ถูกนำไปใช้ประโยชน์ | ปริมาณขยะที่ไม่มีการให้บริการ | ปริมาณขยะที่กำจัดไม่ถูกต้อง | ปริมาณขยะที่กำจัดถูกต้อง | การนำไปใช้ประโยชน์ | การนำไปกำจัด | Landfill | Compost | Incinerator | อื่น ๆ | จำนวน อปท. ที่ไม่มีการให้บริการ | ปริมาณขยะที่เกิดขึ้นใน อปท. พื้นที่ไม่ให้บริการ | ปริมาณขยะที่ถูกนำไปใช้ประโยชน์ | ปริมาณขยะที่กำจัดไม่ถูกต้อง | ปริมาณขยะที่ถูกนำไปใช้ประโยชน์ (5)+(9)+(17) | ปริมาณขยะที่ตกค้าง 58 |
| จังหวัดอ่างทอง | (ตัน/วัน) | (แห่ง) | (ตัน/วัน) | (ตัน/วัน) | (ตัน/วัน) | (ตัน/วัน) | (ตัน/วัน) | (ตัน/วัน) | (ตัน/วัน) | (ตัน/วัน) | (ตัน/วัน) | (ตัน/วัน) | (ตัน/วัน) | (ตัน/วัน) | (แห่ง) | (ตัน/วัน) | (ตัน/วัน) | (ตัน/วัน) | (ตัน/วัน) | (ตัน) |
| เทศบาลเมืองอ่างทอง | 25.00 | 1 | 25.00 | 22.00 | 3.00 | | 22.00 | | | | | | | | | | | | 3.00 | 70,950.00 |
| เทศบาลตำบลโพสะ | 3.80 | 1 | 3.80 | 2.00 | 1.80 | | 2.00 | | | | | | | | | | | | 1.80 | |
| เทศบาลตำบลศาลาแดง | 7.00 | 1 | 7.00 | 6.00 | 1.00 | | 6.00 | | | | | | | | | | | | 1.00 | 10,200.00 |
| เทศบาลตำบลแสวงหา | 5.67 | 1 | 5.67 | 2.20 | 3.47 | | 2.20 | | | | | | | | | | | | 3.47 | |
| เทศบาลตำบลเพชรเมืองทอง* | 5.67 | | | | | | | | | | | | | | 1 | 5.67 | | 5.67 | 0.00 | 480.00 |
| เทศบาลตำบลโพธิ์ทอง | 5.00 | 1 | 5.00 | 4.00 | 1.00 | | 4.00 | | | | | | | | | | | | 1.00 | 4,725.00 |
| เทศบาลตำบลรำมะสัก | 4.08 | 1 | 4.08 | 2.00 | 2.08 | | 2.00 | | | | | | | | | | | | 2.08 | 607.50 |
| เทศบาลตำบลโคกพุทรา | 2.75 | 1 | 2.75 | 2.00 | 0.75 | | 2.00 | | | | | | | | | | | | 0.75 | |
| เทศบาลตำบลทางพระ | 2.74 | | | | | | | | | | | | | | 1 | 2.74 | | 2.74 | 0.00 | |
| เทศบาลตำบลม่วงคัน(รำมะสัก) | 4.43 | | | | | | | | | | | | | | 1 | 4.43 | | 4.43 | 0.00 | |
| เทศบาลตำบลเกษไชโย | 3.20 | 1 | 3.20 | 2.00 | 1.20 | | 2.00 | | | | | | | | | | | | 1.20 | 607.50 |
| เทศบาลตำบลไชโย(จรเข้ร้อง)* | 14.00 | 1 | 14.00 | 13.15 | 0.85 | | 13.15 | | | | | | | | | | | | 0.85 | |
| เทศบาลตำบลป่าโมก | 12.00 | 1 | 12.00 | 9.51 | 2.49 | | 9.51 | | | | | | | | | | | | 2.49 | |
| เทศบาลตำบลบางจัก | 8.30 | 1 | 8.30 | 2.00 | 6.30 | | 2.00 | | | | | | | | | | | | 6.30 | |
| เทศบาลตำบลวิเศษไชยชาญ(ศ | 7.20 | 1 | 7.20 | 6.00 | 1.20 | | 6.00 | | | | | | | | | | | | 1.20 | |
| เทศบาลตำบลห้วยคันแหลน | 3.51 | 1 | 3.51 | 2.00 | 1.51 | | 2.00 | | | | | | | | | | | | 1.51 | |
| เทศบาลตำบลท่าช้าง | 4.20 | 1 | 4.20 | 4.20 | 0.00 | | 4.20 | | | | | | | | | | | | 0.00 | 3,600.00 |
| เทศบาลตำบลไผ่ดำพัฒนา | 3.40 | 1 | 3.40 | 1.50 | 1.90 | | 1.50 | | | | | | | | | | | | 1.90 | |
| เทศบาลตำบลม่วงเตี้ย | 6.00 | 1 | 6.00 | 6.00 | 0.00 | | 6.00 | | | | | | | | | | | | 0.00 | |
| เทศบาลตำบลสาวร้องไห้ | 4.53 | | | | | | | | | | | | | | 1 | 4.53 | | 4.53 | 0.00 | |
| เทศบาลตำบลสามโก้ | 9.50 | 1 | 9.50 | 7.00 | 2.50 | | 7.00 | | | | | | | | | | | | 2.50 | 1,800.00 |
| คลองวัว | 2.20 | 1 | 2.20 | 2.02 | 0.18 | | 2.02 | | | | | | | | | | | | 0.18 | |
| จำปาหล่อ | 3.35 | 1 | 3.35 | 1.50 | 1.85 | | 1.50 | | | | | | | | | | | | 1.85 | |
| ตลาดกรวด | 2.20 | | | | | | | | | | | | | | 1 | 2.20 | | 2.20 | 0.00 | |
| บ้านแห | 2.90 | 1 | 2.90 | 2.20 | 0.70 | | 2.20 | | | | | | | | | | | | 0.70 | |
| บ้านอิฐ | 3.80 | 1 | 3.80 | 3.50 | 0.30 | | 3.50 | | | | | | | | | | | | 0.30 | |
| ป่างิ้ว | 6.20 | 1 | 6.20 | 6.00 | 0.20 | | 6.00 | | | | | | | | | | | | 0.20 | |
| ย่านซื่อ | 2.73 | | | | | | | | | | | | | | 1 | 2.73 | | 2.73 | 0.00 | |
| หัวไผ่ | 4.01 | 1 | 4.01 | 3.99 | 0.02 | | 3.99 | | | | | | | | | | | | 0.02 | |
| ชัยฤทธิ์ | 2.61 | 1 | 2.61 | 2.59 | 0.02 | | 2.59 | | | | | | | | | | | | 0.02 | |
| เทวราช | 2.50 | 1 | 2.50 | 1.80 | 0.70 | | 1.80 | | | | | | | | | | | | 0.70 | |
| ราชสถิตย์ | 2.80 | 1 | 2.80 | 1.80 | 1.00 | | 1.80 | | | | | | | | | | | | 1.00 | |
| นรสิงห์ | 2.52 | 1 | 2.52 | 2.52 | 0.00 | | 2.52 | | | | | | | | | | | | 0.00 | |
| บางเสด็จ | 2.83 | | | | | | | | | | | | | | 1 | 2.83 | | 2.83 | 0.00 | |
| โผงเผง | 3.01 | 1 | 3.01 | 2.00 | 1.01 | | 2.00 | | | | | | | | | | | | 1.01 | 144.90 |
| โรงช้าง | 3.23 | 1 | 3.23 | 3.00 | 0.23 | | 3.00 | | | | | | | | | | | | 0.23 | 504.00 |
| สายทอง | 3.30 | 1 | 3.30 | 1.90 | 1.40 | | 1.90 | | | | | | | | | | | | 1.40 | 72.00 |
| เอกราช | 3.09 | 1 | 3.09 | 3.09 | 0.00 | | 3.09 | | | | | | | | | | | | 0.00 | 4,860.00 |
| ค้าหยาด | 3.00 | | | | | | | | | | | | | | 1 | 3.00 | | 3.00 | 0.00 | |
| บางเจ้าฉ่า | 3.30 | | | | | | | | | | | | | | 1 | 3.30 | | 3.30 | 0.00 | |
| บางพลับ | 4.30 | 1 | 4.30 | 4.07 | 0.23 | | 4.07 | | | | | | | | | | | | 0.23 | |
| บางระกำ | 2.20 | | | | | | | | | | | | | | 1 | 2.20 | | 2.20 | 0.00 | |
| ยางช้าย | 5.48 | | | | | | | | | | | | | | 1 | 5.48 | | 5.48 | 0.00 | |
| หนองแม่ไก่ | 2.71 | | | | | | | | | | | | | | 1 | 2.71 | | 2.71 | 0.00 | |
| องครักษ์ | 4.63 | 1 | 4.63 | 2.20 | 2.43 | | 2.20 | | | | | | | | | | | | 2.43 | |

**ข้อมูลปริมาณขยะมูลฝอย จ.อ่างทอง สสภ. 6 ปี 2558**

| | 1 | 2 | 3 | 4 | 5 | 6 | 7 | 8 | 9 | 10 | 11 | 12 | 13 | 14 | 15 | 16 | 17 | 18 | 19 | 20 |
|---|---|---|---|---|---|---|---|---|---|---|---|---|---|---|---|---|---|---|---|---|
| | | พื้นที่ที่มีการให้บริการ | | | | | | | | | | | | | พื้นที่ที่ไม่มีการให้บริการ | | | | | |
| จังหวัด<br><br>จังหวัดอ่างทอง | ปริมาณขยะที่เกิดขึ้น<br><br>(ตัน/วัน) | จำนวน อปท. ที่มีการให้บริการ<br><br>(แห่ง) | ปริมาณขยะที่เกิดขึ้นใน อปท. พื้นที่ให้บริการ<br><br>(ตัน/วัน) | ปริมาณขยะที่เก็บขนไปกำจัด<br><br>(ตัน/วัน) | ปริมาณขยะที่ถูกนำไปใช้ประโยชน์<br><br>(ตัน/วัน) | ปริมาณขยะที่ไม่มีการให้บริการ<br><br>(ตัน/วัน) | ปริมาณขยะที่กำจัดไม่ถูกต้อง<br><br>(ตัน/วัน) | ปริมาณขยะที่กำจัดถูกต้อง<br><br>(ตัน/วัน) | การนำไปใช้ประโยชน์<br><br>(ตัน/วัน) | การนำไปกำจัด<br><br>(ตัน/วัน) | Landfill<br><br>(ตัน/วัน) | Compost<br><br>(ตัน/วัน) | Incinerator<br><br>(ตัน/วัน) | อื่น ๆ<br><br>(ตัน/วัน) | จำนวน อปท. ที่ไม่มีการให้บริการ<br><br>(แห่ง) | ปริมาณขยะที่เกิดขึ้นใน อปท. พื้นที่ไม่ให้บริการ<br><br>(ตัน/วัน) | ปริมาณขยะที่ถูกนำไปใช้ประโยชน์<br><br>(ตัน/วัน) | ปริมาณขยะที่กำจัดไม่ถูกต้อง<br><br>(ตัน/วัน) | ปริมาณขยะที่ถูกนำไปใช้ประโยชน์ (5)+(9)+(17)<br><br>(ตัน/วัน) | ปริมาณขยะที่ตกค้าง 58<br><br>(ตัน) |
| อ่างแก้ว | 4.50 | 1 | 4.50 | 4.00 | 0.50 | | 4.00 | | | | | | | | | | | | 0.50 | |
| อินทประมูล | 2.11 | 1 | 2.11 | 2.07 | 0.04 | | 2.07 | | | | | | | | | | | | 0.04 | |
| จำลอง | 2.11 | | | | | | | | | | | | | | 1 | 2.11 | | 2.11 | 0.00 | |
| บ้านพราน | 4.46 | | | | | | | | | | | | | | 1 | 4.46 | | 4.46 | 0.00 | |
| วังน้ำเย็น | 6.00 | | | | | | | | | | | | | | 1 | 6.00 | | 6.00 | 0.00 | |
| ศรีพราน | 2.30 | | | | | | | | | | | | | | 1 | 2.30 | | 2.30 | 0.00 | |
| สีบัวทอง | 2.50 | 1 | 2.50 | 2.00 | 0.50 | | 2.00 | | | | | | | | | | | | 0.50 | |
| ห้วยไผ่ | 2.50 | | | | | | | | | | | | | | 1 | 2.50 | | 2.50 | 0.00 | |
| คลองขนาก | 3.00 | 1 | 3.00 | 3.00 | 0.00 | | 3.00 | | | | | | | | | | | | 0.00 | |
| ตลาดใหม่ | 2.02 | 1 | 2.02 | 2.00 | 0.02 | | 2.00 | | | | | | | | | | | | 0.02 | |
| บางจัก | 2.00 | 1 | 2.00 | 2.00 | 0.00 | | 2.00 | | | | | | | | | | | | 0.00 | |
| ไผ่จำศีล | 3.20 | 1 | 3.20 | 2.40 | 0.80 | | 2.40 | | | | | | | | | | | | 0.80 | |
| ไผ่วง | 3.13 | | | | | | | | | | | | | | 1 | 3.13 | | 3.13 | 0.00 | |
| ยี่ล้น | 3.91 | | | | | | | | | | | | | | 1 | 3.91 | | 3.91 | 0.00 | |
| ศาลเจ้าโรงทอง | 3.28 | 1 | 3.28 | 3.28 | 0.00 | | 3.28 | | | | | | | | | | | | 0.00 | |
| หลักแก้ว | 4.88 | 1 | 4.88 | 4.88 | 0.00 | | 4.88 | | | | | | | | | | | | 0.00 | |
| หัวตะพาน | 2.73 | | | | | | | | | | | | | | 1 | 2.73 | | 2.73 | 0.00 | |
| โพธิ์ม่วงพันธ์ | 4.02 | | | | | | | | | | | | | | 1 | 4.02 | | 4.02 | 0.00 | |
| อบทม | 3.71 | | | | | | | | | | | | | | 1 | 3.71 | | 3.71 | 0.00 | |
| รวม (ตัน/วัน) | 283.23 | 42 | 206.53 | 163.37 | 43.16 | - | 163.37 | | | | | | | | 22 | 76.71 | | 76.71 | 43.16 | 98,550.90 |
| รวม (ตัน/ปี) | 103,380.11 | 42.00 | 75,382.15 | 59,628.43 | 15,753.72 | - | 59,628.43 | - | - | - | - | - | - | - | 22.00 | 27,997.96 | - | 27,997.96 | 15,753.72 | 197,101.80 |

ข้อมูลปริมาณขยะมูลฝอย จ.อ่างทอง สสภ. 6 ปี 2558

| | 1 | 2 | 3 | 4 | 5 | 6 | 7 | 8 | 9 | 10 | 11 | 12 | 13 | 14 | 15 | 16 | 17 | 18 | 19 | 20 |
|---|---|---|---|---|---|---|---|---|---|---|---|---|---|---|---|---|---|---|---|---|
| | | พื้นที่ที่มีการให้บริการ | | | | | | | | | | | | | พื้นที่ที่ไม่มีการให้บริการ | | | | | |
| จังหวัด | ปริมาณขยะที่เกิดขึ้น | จำนวน อปท. ที่มีการให้บริการ | ปริมาณขยะที่เกิดขึ้นใน อปท. พื้นที่ให้บริการ | ปริมาณขยะที่เก็บขนไปกำจัด | ปริมาณขยะที่ถูกนำไปใช้ประโยชน์ | ปริมาณขยะที่ไม่มีการให้บริการ | ปริมาณขยะที่กำจัดไม่ถูกต้อง | ปริมาณขยะที่กำจัดถูกต้อง | การนำไปใช้ประโยชน์ | การนำไปกำจัด | Landfill | Compost | Incinerator | อื่น ๆ | จำนวน อปท. ที่ไม่มีการให้บริการ | ปริมาณขยะที่เกิดขึ้นใน อปท. พื้นที่ไม่ให้บริการ | ปริมาณขยะที่ถูกนำไปใช้ประโยชน์ | ปริมาณขยะที่กำจัดไม่ถูกต้อง | ปริมาณขยะที่ถูกนำไปใช้ประโยชน์ (5)+(9)+(17) | ปริมาณขยะที่ตกค้าง 58 |
| จังหวัดอ่างทอง | (ตัน/วัน) | (แห่ง) | (ตัน/วัน) | (ตัน/วัน) | (ตัน/วัน) | (ตัน/วัน) | (ตัน/วัน) | (ตัน/วัน) | (ตัน/วัน) | (ตัน/วัน) | (ตัน/วัน) | (ตัน/วัน) | (ตัน/วัน) | (ตัน/วัน) | (แห่ง) | (ตัน/วัน) | (ตัน/วัน) | (ตัน/วัน) | (ตัน/วัน) | (ตัน) |

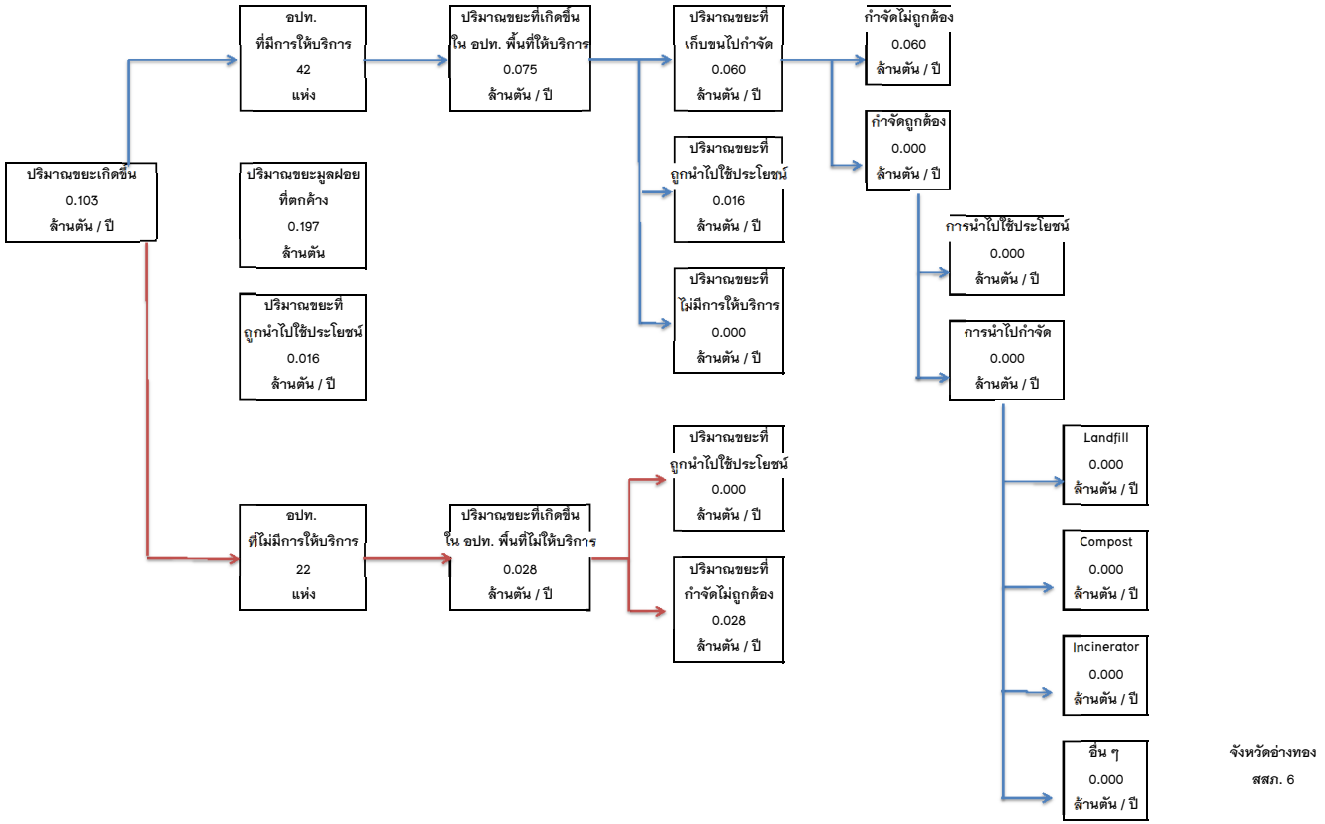

ข้อมูลปริมาณขยะมูลฝอย จ.สิงห์บุรี สสภ. 6 ปี 2558

| | 1 | 2 | 3 | 4 | 5 | 6 | 7 | 8 | 9 | 10 | 11 | 12 | 13 | 14 | 15 | 16 | 17 | 18 | 19 | 20 |
|---|---|---|---|---|---|---|---|---|---|---|---|---|---|---|---|---|---|---|---|---|
| | | พื้นที่ที่มีการให้บริการ | | | | | | | | | | | | | พื้นที่ที่ไม่มีการให้บริการ | | | | | |
| จังหวัด<br>จังหวัดสิงห์บุรี | ปริมาณขยะที่เกิดขึ้น<br>(ตัน/วัน) | จำนวน อปท. ที่มีการให้บริการ<br>(แห่ง) | ปริมาณขยะที่เกิดขึ้นใน อปท. พื้นที่ให้บริการ<br>(ตัน/วัน) | ปริมาณขยะที่เก็บขนไปกำจัด<br>(ตัน/วัน) | ปริมาณขยะที่ถูกนำไปใช้ประโยชน์<br>(ตัน/วัน) | ปริมาณขยะที่ไม่มีการให้บริการ<br>(ตัน/วัน) | ปริมาณขยะที่กำจัดไม่ถูกต้อง<br>(ตัน/วัน) | ปริมาณขยะที่กำจัดถูกต้อง<br>(ตัน/วัน) | การนำไปใช้ประโยชน์<br>(ตัน/วัน) | การนำไปกำจัด<br>(ตัน/วัน) | Landfill<br>(ตัน/วัน) | Compost<br>(ตัน/วัน) | Incinerator<br>(ตัน/วัน) | อื่น ๆ<br>(ตัน/วัน) | จำนวน อปท. ที่ไม่มีการให้บริการ<br>(แห่ง) | ปริมาณขยะที่เกิดขึ้นใน อปท. พื้นที่ไม่<br>(ตัน/วัน) | ปริมาณขยะที่ถูกนำไปใช้ประโยชน์<br>(ตัน/วัน) | ปริมาณขยะที่กำจัดไม่ถูกต้อง<br>(ตัน/วัน) | ปริมาณขยะที่ถูกนำไปใช้ประโยชน์<br>(ตัน/วัน) | ปริมาณขยะที่ตกค้าง 58<br>(ตัน) |
| เทศบาลเมืองสิงห์บุรี | 28.00 | 1 | 28.00 | 21.00 | 7.00 | | 21.00 | | | | | | | | | | | | 7.00 | 1,800.00 |
| เทศบาลเมืองบางระจัน | 34.00 | 1 | 34.00 | 30.00 | 4.00 | | 30.00 | | | | | | | | | | | | 4.00 | 2,197.50 |
| เทศบาลตำบลโพสังโฆ | 3.20 | 1 | 3.20 | 2.00 | 1.20 | | 2.00 | | | | | | | | | | | | 1.20 | |
| เทศบาลตำบลถอนสมอ | 9.37 | 1 | 9.37 | 4.00 | 5.37 | | 4.00 | | | | | | | | | | | | 5.37 | 4,432.00 |
| เทศบาลตำบลบางน้ำเชี่ยว | 3.59 | 1 | 3.59 | 2.00 | 1.59 | | 2.00 | | | | | | | | | | | | 1.59 | |
| เทศบาลตำบลปากบาง | 8.40 | 1 | 8.40 | 8.00 | 0.40 | | 8.00 | | | | | | | | | | | | 0.40 | 4,100.00 |
| เทศบาลตำบลอินทร์บุรี | 6.30 | 1 | 6.30 | 5.00 | 1.30 | | 5.00 | | | | | | | | | | | | 1.30 | |
| เทศบาลตำบลทับยา | 7.00 | 1 | 7.00 | 3.00 | 4.00 | | 3.00 | | | | | | | | | | | | 4.00 | |
| จักรสีห์ | 3.36 | | | | | | | | | | | | | | 1 | 3.36 | | 3.36 | 0.00 | |
| ต้นโพธิ์ | 7.40 | 1 | 7.40 | 5.50 | 1.90 | | 5.50 | | | | | | | | | | | | 1.90 | |
| บางกระบือ | 6.20 | 1 | 6.20 | 2.00 | 4.20 | | 2.00 | | | | | | | | | | | | 4.20 | |
| บางมัญ | 3.70 | 1 | 3.70 | 1.50 | 2.20 | | 1.50 | | | | | | | | | | | | 2.20 | |
| โพกรวม | 3.32 | | | | | | | | | | | | | | 1 | 3.32 | | 3.32 | 0.00 | |
| ม่วงหมู่ | 5.43 | 1 | 5.43 | 2.80 | 2.63 | | 2.80 | | | | | | | | | | | | 2.63 | |
| หัวไผ่ | 4.54 | | | | | | | | | | | | | | 1 | 4.54 | | 4.54 | 0.00 | |
| คอทราย | 2.30 | | | | | | | | | | | | | | 1 | 2.30 | | 2.30 | 0.00 | |
| ท่าข้าม | 4.07 | | | | | | | | | | | | | | 1 | 4.07 | | 4.07 | 0.00 | |
| ค่ายบางระจัน** | 23.76 | | | | | | | | | | | | | | 1 | 23.76 | | 23.76 | 0.00 | |
| โพทะเล | 4.24 | | | | | | | | | | | | | | 1 | 4.24 | | 4.24 | 0.00 | |
| โพสังโฆ | 4.14 | | | | | | | | | | | | | | 1 | 4.14 | | 4.14 | 0.00 | |
| หนองกระทุ่ม | 2.29 | | | | | | | | | | | | | | 1 | 2.29 | | 2.29 | 0.00 | |
| จิ้วราย | 5.05 | | | | | | | | | | | | | | 1 | 5.05 | | 5.05 | 0.00 | |
| ชีน้ำร้าย | 3.73 | 1 | 3.73 | 1.00 | 2.73 | | 1.00 | | | | | | | | | | | | 2.73 | 18.00 |
| ทองเอน | 7.13 | 1 | 7.13 | 2.00 | 5.13 | | 2.00 | | | | | | | | | | | | 5.13 | |
| ท่างาม | 4.80 | | | | | | | | | | | | | | 1 | 4.80 | | 4.80 | 0.00 | |
| น้ำตาล | 3.22 | | | | | | | | | | | | | | 1 | 3.22 | | 3.22 | 0.00 | |
| ประศุก | 5.62 | | | | | | | | | | | | | | 1 | 5.62 | | 5.62 | 0.00 | |
| โพธิ์ชัย | 2.24 | | | | | | | | | | | | | | 1 | 2.24 | | 2.24 | 0.00 | |
| ห้วยชัน | 4.56 | | | | | | | | | | | | | | 1 | 4.56 | | 4.56 | 0.00 | |
| อินทร์บุรี | 4.58 | 1 | 4.58 | 1.30 | 3.28 | | 1.30 | | | | | | | | | | | | 3.28 | |
| โพประจักษ์ | 2.24 | | | | | | | | | | | | | | 1 | 2.24 | | 2.24 | 0.00 | |
| วิหารขาว | 1.80 | | | | | | | | | | | | | | 1 | 1.80 | | 1.80 | 0.00 | |
| บ้านจ่า | 2.95 | | | | | | | | | | | | | | 1 | 2.95 | | 2.95 | 0.00 | |
| พักทัน | 4.32 | | | | | | | | | | | | | | 1 | 4.32 | | 4.32 | 0.00 | |
| แม่ลา | 1.49 | 1 | 1.49 | 1.00 | 0.49 | | 1.00 | | | | | | | | | | | | 0.49 | |
| ไม้ดัด | 2.26 | | | | | | | | | | | | | | 1 | 2.26 | | 2.26 | 0.00 | |
| สระแจง | 3.75 | | | | | | | | | | | | | | 1 | 3.75 | | 3.75 | 0.00 | |
| บ้านแป้ง | 2.10 | 1 | 2.10 | 1.00 | 1.10 | | 1.00 | | | | | | | | | | | | 1.10 | |
| บ้านหม้อ | 5.59 | 1 | 5.59 | 3.00 | 2.59 | | 3.00 | | | | | | | | | | | | 2.59 | 652.50 |
| พระงาม | 3.46 | | | | | | | | | | | | | | 1 | 3.46 | | 3.46 | 0.00 | |
| โรงช้าง | 3.03 | 1 | 3.03 | 2.58 | 0.00 | 0.45 | 2.58 | | | | | | | | | | | | 0.00 | |
| รวม (ตัน/วัน) | 248.53 | 19.00 | 150.23 | 98.68 | 51.10 | 0.45 | 98.68 | | | | | | | | 22.00 | 98.30 | - | 98.30 | 51.10 | 13,200.00 |
| รวม (ตัน/ปี) | 90,714.91 | 19.00 | 54,834.73 | 36,018.20 | 18,652.84 | 163.70 | 36,018.20 | | | | | | | | 22.00 | 35,880.17 | | 35,880.17 | 18,652.84 | 13,200.00 |

ข้อมูลปริมาณขยะมูลฝอย จ.สิงห์บุรี สสภ. 6 ปี 2558

| | 1 | 2 | 3 | 4 | 5 | 6 | 7 | 8 | 9 | 10 | 11 | 12 | 13 | 14 | 15 | 16 | 17 | 18 | 19 | 20 |
|---|---|---|---|---|---|---|---|---|---|---|---|---|---|---|---|---|---|---|---|---|
| | | พื้นที่ที่มีการให้บริการ | | | | | | | | | | | | | พื้นที่ที่ไม่มีการให้บริการ | | | | | |
| จังหวัด | ปริมาณขยะที่เกิดขึ้น | จำนวน อปท. ที่มีการให้บริการ | ปริมาณขยะที่เกิดขึ้นใน อปท. พื้นที่ให้บริการ | ปริมาณขยะที่เก็บขนไปกำจัด | ปริมาณขยะที่ถูกนำไปใช้ประโยชน์ | ปริมาณขยะที่ไม่มีการให้บริการ | ปริมาณขยะที่กำจัดไม่ถูกต้อง | ปริมาณขยะที่กำจัดถูกต้อง | การนำไปใช้ประโยชน์ | การนำไปกำจัด | Landfill | Compost | Incinerator | อื่น ๆ | จำนวน อปท. ที่ไม่มีการให้บริการ | ปริมาณขยะที่เกิดขึ้นใน อปท. พื้นที่ไม่ | ปริมาณขยะที่ถูกนำไปใช้ประโยชน์ | ปริมาณขยะที่กำจัดไม่ถูกต้อง | ปริมาณขยะที่ถูกนำไปใช้ประโยชน์ | ปริมาณขยะที่ตกค้าง 58 |
| จังหวัดสิงห์บุรี | (ตัน/วัน) | (แห่ง) | (ตัน/วัน) | (ตัน/วัน) | (ตัน/วัน) | (ตัน/วัน) | (ตัน/วัน) | (ตัน/วัน) | (ตัน/วัน) | (ตัน/วัน) | (ตัน/วัน) | (ตัน/วัน) | (ตัน/วัน) | (ตัน/วัน) | (แห่ง) | (ตัน/วัน) | (ตัน/วัน) | (ตัน/วัน) | (ตัน/วัน) | (ตัน) |

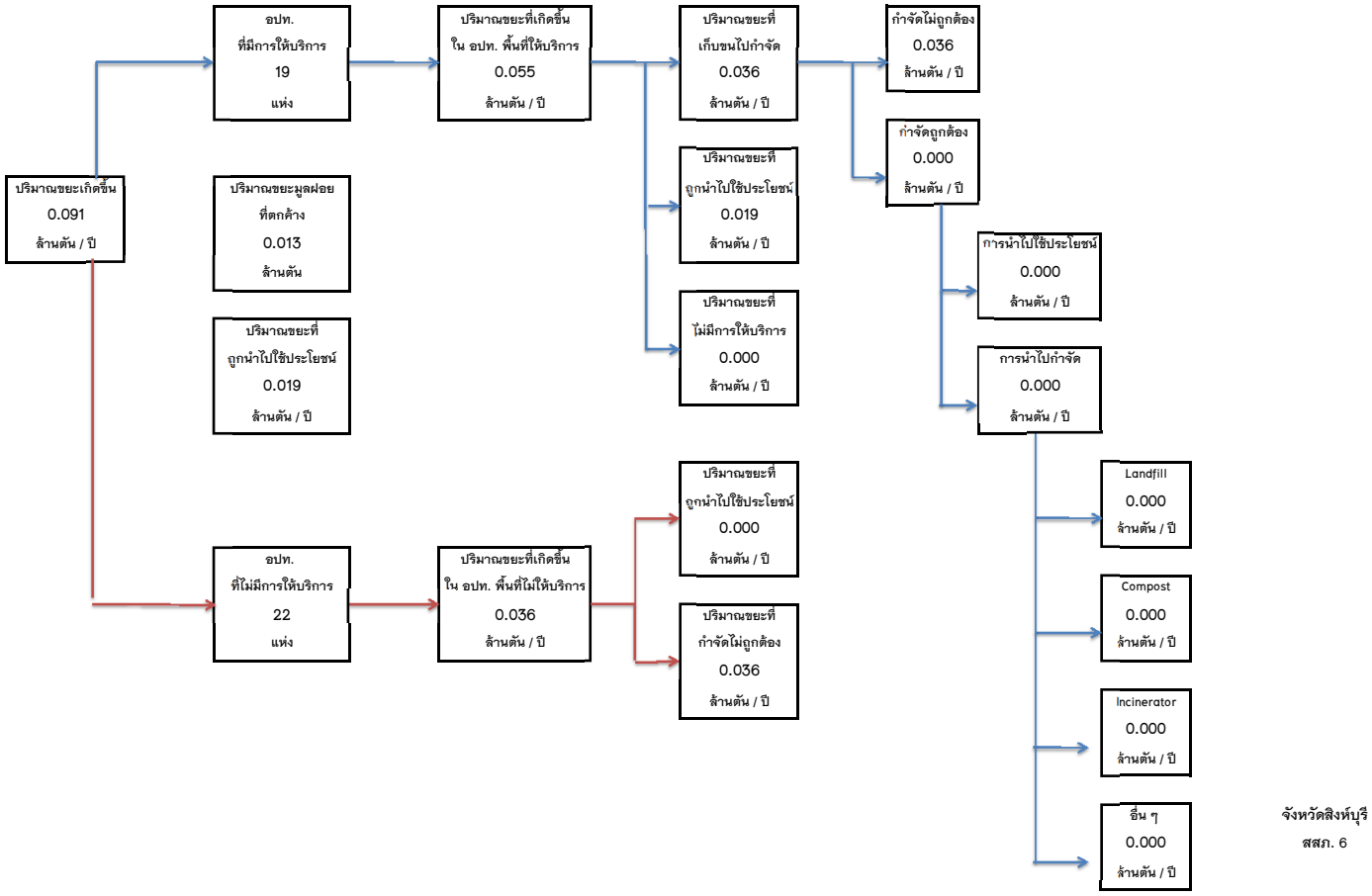


จังหวัดสิงห์บุรี
สสภ. 6

# ภาคผนวก ก – 7

## ข้อมูลการสำรวจขยะมูลฝอย

## สสภ. 7

ข้อมูลการสำรวจขยะมูลฝอย สสภ. 7 ปี 2558

| | | | | | 1 | 2 | 3 | 4 | 5 | 6 | 7 | 8 | 9 | 10 | 11 | 12 | 13 | 14 | 15 | 16 | 17 | 18 | 19 | 20 |
|---|---|---|---|---|---|---|---|---|---|---|---|---|---|---|---|---|---|---|---|---|---|---|---|---|
| | | | | | | พื้นที่ที่มีการให้บริการ | | | | | | | | | | | | | พื้นที่ที่ไม่มีการให้บริการ | | | | | |
| จังหวัด | เทศบาล | อบต. | อบจ. ที่มี site | รวม อปท. | ปริมาณขยะที่เกิดขึ้น | จำนวน อปท. ที่มีการให้บริการ | ปริมาณขยะที่เกิดขึ้นใน อปท. พื้นที่ให้บริการ | ปริมาณขยะที่เก็บขนไปกำจัด | ปริมาณขยะที่ถูกนำไปใช้ประโยชน์ | ปริมาณขยะที่ไม่มีการให้บริการ | ปริมาณขยะที่กำจัดไม่ถูกต้อง | ปริมาณขยะที่กำจัดถูกต้อง | การนำไปใช้ประโยชน์ | การนำไปกำจัด | Landfill | Compost | Incinerator | อื่น ๆ | จำนวน อปท. ที่ไม่มีการให้บริการ | ปริมาณขยะที่เกิดขึ้นใน อปท. พื้นที่ไม่ให้บริการ | ปริมาณขยะที่ถูกนำไปใช้ประโยชน์ | ปริมาณขยะที่กำจัดไม่ถูกต้อง | ปริมาณขยะที่ถูกนำไปใช้ประโยชน์ (5)+(9)+(17) | ปริมาณขยะที่ตกค้าง 58 |
| สสภ. 7 | (แห่ง) | (แห่ง) | (แห่ง) | (แห่ง) | (ตัน/ปี) | (แห่ง) | (ตัน/ปี) | (ตัน/ปี) | (ตัน/ปี) | (ตัน/ปี) | (ตัน/ปี) | (ตัน/ปี) | (ตัน/ปี) | (ตัน/ปี) | (ตัน/ปี) | (ตัน/ปี) | (ตัน/ปี) | (ตัน/ปี) | (แห่ง) | (ตัน/ปี) | (ตัน/ปี) | (ตัน/ปี) | (ตัน/ปี) | (ตัน) |
| สระบุรี | 35 | 73 | - | 108 | 248,587.75 | 92.00 | 227,246.76 | 203,153.76 | 24,093.00 | - | 54,495.06 | 148,658.70 | 949.00 | 147,709.70 | 27,444.37 | - | - | 120,265.33 | 16.00 | 21,341.00 | - | 21,341.00 | 25,042.00 | 81,780 |
| เพชรบูรณ์ | 25 | 102 | - | 127 | 380,871.53 | 70.00 | 260,089.40 | 174,057.55 | 34,396.49 | 51,635.35 | 121,497.55 | 52,560.00 | - | 52,560.00 | 41,975.00 | - | - | 10,585.00 | 57.00 | 120,782.14 | - | 120,782.14 | 34,396.49 | 118,232 |
| ลพบุรี | 23 | 102 | - | 125 | 298,672.31 | 64.00 | 212,093.19 | 159,883.44 | 52,209.75 | - | 142,728.44 | 17,155.00 | - | 17,155.00 | 17,155.00 | - | - | - | 61.00 | 86,579.12 | - | 86,579.12 | 45,583.14 | 274,534 |
| นครนายก | 6 | 39 | - | 45 | 93,570.36 | 26.00 | 62,269.15 | 41,617.30 | 20,651.85 | - | 7,300.00 | 34,317.30 | 292.00 | 34,025.30 | - | - | - | 34,025.30 | 19.00 | 31,301.22 | - | 31,301.22 | 20,221.15 | 35,522 |
| ปราจีนบุรี | 13 | 56 | - | 69 | 167,698.69 | 46.00 | 121,973.59 | 114,861.85 | 7,111.74 | - | 112,401.75 | 2,460.10 | 131.40 | 2,328.70 | - | - | - | 2,328.70 | 23.00 | 45,725.10 | - | 45,725.10 | 7,243.14 | 318,962 |
| รวม | 102 | 372 | - | 474 | 1,189,400.65 | 298.00 | 883,672.09 | 693,573.90 | 138,462.83 | 51,635.35 | 438,422.81 | 255,151.10 | 1,372.40 | 253,778.70 | 86,574.37 | - | - | 167,204.33 | 176.00 | 305,728.56 | - | 305,728.56 | 132,485.93 | 829,030 |

103,271

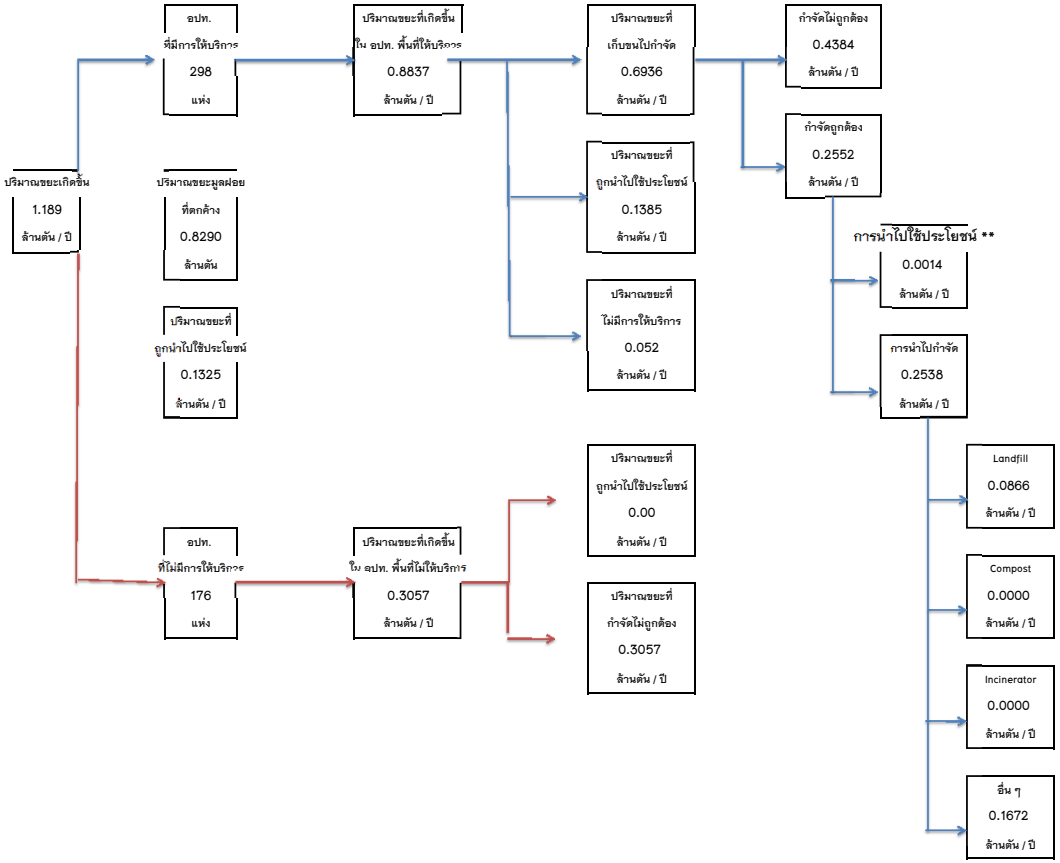

ข้อมูลการสำรวจขยะมูลฝอย จ.สระบุรี สสภ. 7 ปี 2558

| | 1 | 2 | 3 | 4 | 5 | 6 | 7 | 8 | 9 | 10 | 11 | 12 | 13 | 14 | 15 | 16 | 17 | 18 | 19 | 20 |
|---|---|---|---|---|---|---|---|---|---|---|---|---|---|---|---|---|---|---|---|---|
| | | พื้นที่ที่มีการให้บริการ | | | | | | | | | | | | | พื้นที่ที่ไม่มีการให้บริการ | | | | | |
| จังหวัด จ.สระบุรี | ปริมาณขยะเกิดปี 2558 | จำนวน อปท. ที่มีการให้บริการ (แห่ง) | ปริมาณขยะที่เกิดขึ้นใน อปท. พื้นที่ให้บริกา (ตัน/วัน) | ปริมาณขยะที่เก็บขนไปกำจัด (ตัน/วัน) | ปริมาณขยะที่ถูกนำไปใช้ประโยชน์ (ตัน/วัน) | ปริมาณขยะที่ไม่มีการให้บริการ (ตัน/วัน) | ปริมาณขยะที่กำจัดไม่ถูกต้อง (ตัน/วัน) | ปริมาณขยะที่กำจัดถูกต้อง (ตัน/วัน) | การนำไปใช้ประโยชน์(ที่บ่อขยะ) (ตัน/วัน) | การนำไปกำจัด (ตัน/วัน) | Landfill (ตัน/วัน) | Compost (ตัน/วัน) | Incinerator (ตัน/วัน) | อื่น ๆ (ตัน/วัน) | จำนวน อปท. ที่ไม่มีการให้บริการ (แห่ง) | ปริมาณขยะที่เกิดขึ้นใน อปท. พื้นที่ไม่ให้บริการ (ตัน/วัน) | ปริมาณขยะที่ถูกนำไปใช้ประโยชน์ (ตัน/วัน) | ปริมาณขยะที่กำจัดไม่ถูกต้อง (ตัน/วัน) | ปริมาณขยะที่ถูกนำไปใช้ประโยชน์ (5)+(9)+(17) (ตัน/วัน) | ปริมาณขยะที่ตกค้าง 58 (ตัน) |
| 1 ทม.สระบุรี | 75.00 | 1 | 75.00 | 50.00 | 25.00 | 0.00 | | 50.00 | 2.00 | 48.00 | 48.00 | | | | | | | | 27.00 | |
| 2 ทต.ป๊อกแป๊ก | 3.00 | 1 | 3.00 | 1.50 | 1.50 | 0.00 | | 1.50 | | 1.50 | | | | 1.50 | | | | | 1.50 | |
| 3 ทต.กุดนกเปล้า | 5.03 | 1 | 5.03 | 5.03 | 0.00 | 0.00 | | 5.03 | | 5.03 | | | | 5.03 | | | | | 0.00 | |
| 4 ทต.ตะกุด | 15.00 | 1 | 15.00 | 14.16 | 0.84 | 0.00 | | 14.16 | | 14.16 | | | | 14.16 | | | | | 0.84 | |
| 5 อบต.โคกสว่าง | 3.50 | 1 | 3.50 | 2.80 | 0.70 | 0.00 | | 2.80 | | 2.80 | | | | 2.80 | | | | | 0.70 | |
| 6 อบต.ดาวเรือง | 5.00 | 1 | 5.00 | 5.00 | 0.00 | 0.00 | 5.00 | | | | | | | | | | | | 0.00 | |
| 7 อบต.ตลิ่งชัน | 4.21 | 1 | 4.21 | 4.00 | 0.21 | 0.00 | | 4.00 | | 4.00 | | | | 4.00 | | | | | 0.21 | |
| 8 อบต.ปากข้าวสาร | 7.50 | 1 | 7.50 | 7.50 | 0.00 | 0.00 | | 7.50 | | 7.50 | | | | 7.50 | | | | | 0.00 | |
| 9 อบต.หนองโน | 2.97 | 1 | 2.97 | 2.77 | 0.20 | 0.00 | 2.77 | | | | | | | | | | | | 0.20 | 130 |
| 10 อบต.หนองปลาไหล | 12.00 | 1 | 12.00 | 11.92 | 0.08 | 0.00 | | 11.92 | | 11.92 | | | | 11.92 | | | | | 0.08 | |
| 11 อบต.หนองยาว | 7.00 | 1 | 7.00 | 7.00 | 0.00 | 0.00 | | 7.00 | | 7.00 | | | | 7.00 | | | | | 0.00 | |
| 12 ทม.พระพุทธบาท | 50.00 | 1 | 50.00 | 40.00 | 10.00 | 0.00 | 40.00 | | | | | | | | | | | | 10.00 | 45,000 |
| 13 ทต.พุกร่าง | 6.50 | 1 | 6.50 | 6.50 | 0.00 | 0.00 | 6.50 | | | | | | | | | | | | 0.00 | 50 |
| 14 ทต.ธารเกษม | 3.34 | 1 | 3.34 | 3.34 | 0.00 | 0.00 | | 3.34 | | 3.34 | | | | 3.34 | | | | | 0.00 | |
| 15 ทต.นายาว | 4.00 | 1 | 4.00 | 4.00 | 0.00 | 0.00 | 4.00 | | | | | | | | | | | | 0.00 | |
| 16 อบต.เขาวง | 3.80 | 1 | 3.80 | 2.44 | 1.36 | 0.00 | 2.44 | | | | | | | | | | | | 1.36 | |
| 17 อบต.พุคำจาน | 4.20 | | | | | | | | | | | | | | 1 | 4.20 | | 4.20 | 0.00 | |
| 18 ทต.หนองแก | 4.35 | | | | | | | | | | | | | | 1 | 4.35 | | 4.35 | 0.00 | |
| 19 ทต.ห้วยป่าหวาย | 5.00 | 1 | 5.00 | 5.00 | 0.00 | 0.00 | 5.00 | | | | | | | | | | | | 0.00 | |
| 20 ทม.แก่งคอย | 15.00 | 1 | 15.00 | 15.00 | 0.00 | 0.00 | | 15.00 | | 15.00 | | | | 15.00 | | | | | 0.00 | |
| 21 ทม.ทับกวาง | 20.00 | 1 | 20.00 | 20.00 | 0.00 | 0.00 | | 20.00 | | 20.00 | | | | 20.00 | | | | | 0.00 | |
| 22 อบต.ชะอม | 6.60 | 1 | 6.60 | 5.21 | 1.39 | 0.00 | | 5.21 | | 5.21 | | | | 5.21 | | | | | 1.39 | |
| 23 อบต.ชำผักแพว | 5.44 | 1 | 5.44 | 5.05 | 0.39 | 0.00 | | 5.05 | | 5.05 | | | | 5.05 | | | | | 0.39 | |
| 24 อบต.ตาลเดี่ยว | 8.50 | 1 | 8.50 | 7.91 | 0.59 | 0.00 | 7.91 | | | | | | | | | | | | 0.59 | |
| 25 อบต.เตาปูน | 2.00 | 1 | 2.00 | 2.00 | 0.00 | 0.00 | | 2.00 | | 2.00 | | | | 2.00 | | | | | 0.00 | |
| 26 อบต.ท่าคล้อ | 4.00 | 1 | 4.00 | 3.69 | 0.31 | 0.00 | | 3.69 | | 3.69 | 3.69 | | | | | | | | 0.31 | |
| 27 อบต.ท่าตูม | 2.80 | 1 | 2.80 | 2.00 | 0.80 | 0.00 | | 2.00 | | 2.00 | | | | 2.00 | | | | | 0.80 | |
| 28 อบต.ท่ามะปราง | 3.36 | | | | 0.00 | | | | | | | | | | 1 | 3.36 | | 3.36 | 0.00 | |
| 29 อบต.บ้านป่า | 8.00 | 1 | 8.00 | 8.00 | 0.00 | 0.00 | | 8.00 | | 8.00 | | | | 8.00 | | | | | 0.00 | |
| 30 อบต.สองคอน | 6.20 | 1 | 6.20 | 6.17 | 0.03 | 0.00 | | 6.17 | | 6.17 | | | | 6.17 | | | | | 0.03 | |
| 31 อบต.ห้วยแห้ง | 6.50 | 1 | 6.50 | 5.79 | 0.71 | 0.00 | | 5.79 | | 5.79 | | | | 5.79 | | | | | 0.71 | |
| 32 อบต.หินซ้อน | 3.25 | 1 | 3.25 | 2.79 | 0.46 | 0.00 | | 2.79 | | 2.79 | | | | 2.79 | | | | | 0.46 | |
| 33 ทต.หน้าพระลาน | 8.50 | 1 | 8.50 | 8.00 | 0.50 | 0.00 | | 8.00 | 0.10 | 7.90 | | | | 7.90 | | | | | 0.60 | 5,000 |
| 34 อบต.เขาดินพัฒนา | 2.03 | 1 | 2.03 | 2.03 | 0.00 | 0.00 | | 2.03 | | 2.03 | | | | 2.03 | | | | | 0.00 | |
| 35 อบต.บ้านแก้ง | 3.00 | 1 | 3.00 | 3.00 | 0.00 | 0.00 | | 3.00 | | 3.00 | | | | 3.00 | | | | | 0.00 | |
| 36 อบต.ผึ้งรวง | 2.00 | 1 | 2.00 | 1.96 | 0.04 | 0.00 | 1.96 | | | | | | | | | | | | 0.04 | |
| 37 อบต.พุแค | 6.00 | 1 | 6.00 | 6.00 | 0.00 | 0.00 | | 6.00 | | 6.00 | 6.00 | | | | | | | | 0.00 | |
| 38 อบต.หน้าพระลาน | 4.50 | 1 | 4.50 | 4.15 | 0.35 | 0.00 | | 4.15 | | 4.15 | | | | 4.15 | | | | | 0.35 | |
| 39 อบต.ห้วยบง | 4.00 | 1 | 4.00 | 4.00 | 0.00 | 0.00 | | 4.00 | | 4.00 | 4.00 | | | | | | | | 0.00 | |
| 40 ทต.บ้านยาง | 2.50 | 1 | 2.50 | 1.10 | 1.40 | 0.00 | | 1.10 | | 1.10 | | | | 1.10 | | | | | 1.40 | |
| 41 ทต.สวนดอกไม้ | 7.00 | 1 | 7.00 | 6.75 | 0.25 | 0.00 | | 6.75 | | 6.75 | | | | 6.75 | | | | | 0.25 | |
| 42 ทต.เสาไห้ | 3.80 | 1 | 3.80 | 3.50 | 0.30 | 0.00 | | 3.50 | | 3.50 | | | | 3.50 | | | | | 0.30 | |

| | 1 | 2 | 3 | 4 | 5 | 6 | 7 | 8 | 9 | 10 | 11 | 12 | 13 | 14 | 15 | 16 | 17 | 18 | 19 | 20 |
|---|---|---|---|---|---|---|---|---|---|---|---|---|---|---|---|---|---|---|---|---|
| | | พื้นที่ที่มีการให้บริการ | | | | | | | | | | | | | พื้นที่ที่ไม่มีการให้บริการ | | | | | |
| จ.สระบุรี | จังหวัด | ปริมาณขยะเกิดปี 2558 | จำนวน อปท.ที่มีการให้บริการ | ปริมาณขยะที่เกิดขึ้นใน อปท. พื้นที่ให้บริกา | ปริมาณขยะที่เก็บขนไปกำจัด | ปริมาณขยะที่ถูกนำไปใช้ประโยชน์ | ปริมาณขยะที่ไม่มีการให้บริการ | ปริมาณขยะที่กำจัดไม่ถูกต้อง | ปริมาณขยะที่กำจัดถูกต้อง | การนำไปใช้ประโยชน์(ที่บ่อขยะ) | การนำไปกำจัด | Landfill | Compost | Incinerator | อื่น ๆ | จำนวน อปท. ที่ไม่มีการให้บริการ | ปริมาณขยะที่เกิดขึ้นใน อปท. พื้นที่ไม่ให้บริการ | ปริมาณขยะที่ถูกนำไปใช้ประโยชน์ | ปริมาณขยะที่กำจัดไม่ถูกต้อง | ปริมาณขยะที่ถูกนำไปใช้ประโยชน์ (5)+(9)+(17) | ปริมาณขยะที่ตกค้าง 58 |
| | | (แห่ง) | (ตัน/วัน) | (ตัน/วัน) | (ตัน/วัน) | (ตัน/วัน) | (ตัน/วัน) | (ตัน/วัน) | (ตัน/วัน) | (ตัน/วัน) | (ตัน/วัน) | (ตัน/วัน) | (ตัน/วัน) | (ตัน/วัน) | (แห่ง) | (ตัน/วัน) | (ตัน/วัน) | (ตัน/วัน) | (ตัน/วัน) | (ตัน) |
| 43 | ทต.เมืองเก่า | 3.50 | 1 | 3.50 | 3.32 | 0.18 | 0.00 | | 3.32 | | 3.32 | | | | 3.32 | | | | | 0.18 | |
| 44 | ทต.หัวปลวก | 3.00 | 1 | 3.00 | 2.61 | 0.39 | 0.00 | 2.61 | | | | | | | | | | | | 0.39 | |
| 45 | ทต.ต้นตาล-พระยาทด | 4.20 | 1 | 4.20 | 4.00 | 0.20 | 0.00 | 4.00 | | | | | | | | | | | | 0.20 | |
| 46 | อบต.ช้างไทยงาม | 3.40 | 1 | 3.40 | 3.00 | 0.40 | 0.00 | | 3.00 | | 3.00 | | | | 3.00 | | | | | 0.40 | |
| 47 | อบต.บ้านยาง | 3.00 | 1 | 3.00 | 3.00 | 0.00 | 0.00 | 3.00 | | | | | | | | | | | | 0.00 | |
| 48 | อบต.ม่วงงาม | 2.05 | 1 | 2.05 | 1.97 | 0.08 | 0.00 | | 1.97 | | 1.97 | | | | 1.97 | | | | | 0.08 | |
| 49 | อบต.เริงราง | 3.00 | 1 | 3.00 | 3.00 | 0.00 | 0.00 | 3.00 | | | | | | | | | | | | 0.00 | |
| 50 | ทต.ตอนพุด | 6.00 | 1 | 6.00 | 6.00 | 0.00 | 0.00 | | 6.00 | | 6.00 | | | | 6.00 | | | | | 0.00 | |
| 51 | อบต.ดงตะงาว | 1.86 | 1 | 1.86 | 1.86 | 0.00 | 0.00 | 1.86 | | | | | | | | | | | | 0.00 | |
| 52 | ทต.ท่าลาน | 9.00 | 1 | 9.00 | 9.00 | 0.00 | 0.00 | | 9.00 | | 9.00 | | | | 9.00 | | | | | 0.00 | |
| 53 | ทต.บ้านหมอ | 3.68 | 1 | 3.68 | 3.68 | 0.00 | 0.00 | | 3.68 | | 3.68 | | | | 3.68 | | | | | 0.00 | |
| 54 | ทต.ตลาดน้อย | 6.00 | 1 | 6.00 | 6.00 | 0.00 | 0.00 | 6.00 | | | | | | | | | | | | 0.00 | |
| 55 | ทต.บางโขมด | 8.00 | 1 | 8.00 | 8.00 | 0.00 | 0.00 | 8.00 | | | | | | | | | | | | 0.00 | |
| 56 | ทต.สร่างโศก | 6.00 | 1 | 6.00 | 6.00 | 0.00 | 0.00 | 6.00 | | | | | | | | | | | | 0.00 | |
| 57 | อบต.โคกใหญ่-หรเทพ | 3.25 | | | | | | | | | | | | | | 1 | 3.25 | | 3.25 | 0.00 | |
| 58 | อบต.เมืองขีดขิน*(บ้านหม | 6.50 | 1 | 6.50 | 6.00 | 0.50 | 0.00 | 6.00 | | | | | | | | | | | | 0.50 | |
| 59 | อบต.ไผ่ขวาง | 2.47 | | | | | | | | | | | | | | 1 | 2.47 | | 2.47 | 0.00 | |
| 60 | ทต.หนองบัว | 11.00 | 1 | 11.00 | 10.00 | 1.00 | 0.00 | 10.00 | | | | | | | | | | | | 1.00 | |
| 61 | ทต.มวกเหล็ก | 8.50 | 1 | 8.50 | 8.00 | 0.50 | 0.00 | | 8.00 | | 8.00 | | | | 8.00 | | | | | 0.50 | |
| 62 | อบต.ซับสนุ่น | 6.50 | 1 | 6.50 | 5.25 | 1.25 | 0.00 | 5.25 | | | | | | | | | | | | 1.25 | 1,600 |
| 63 | อบต.มวกเหล็ก | 8.00 | 1 | 8.00 | 7.00 | 1.00 | 0.00 | | 7.00 | | 7.00 | | | | 7.00 | | | | | 1.00 | |
| 64 | อบต.มิตรภาพ | 6.20 | 1 | 6.20 | 5.77 | 0.43 | 0.00 | | 5.77 | | 5.77 | | | | 5.77 | | | | | 0.43 | |
| 65 | อบต.ลำพญากลาง | 11.00 | 1 | 11.00 | 10.00 | 1.00 | 0.00 | 10.00 | | | | | | | | | | | | 1.00 | |
| 66 | อบต.ลำสมพุง | 4.15 | 1 | 4.15 | 3.53 | 0.62 | 0.00 | | 3.53 | | 3.53 | | | | 3.53 | | | | | 0.62 | |
| 67 | อบต.หนองย่างเสือ | 6.30 | 1 | 6.30 | 5.20 | 1.10 | 0.00 | | 5.20 | | 5.20 | | | | 5.20 | | | | | 1.10 | |
| 68 | ทต.วังม่วง | 4.50 | 1 | 4.50 | 4.50 | 0.00 | 0.00 | | 4.50 | | 4.50 | | | | 4.50 | | | | | 0.00 | 30,000 |
| 69 | ทต.คำพราน | 5.00 | 1 | 5.00 | 5.00 | 0.00 | 0.00 | | 5.00 | | 5.00 | | | | 5.00 | | | | | 0.00 | |
| 70 | ทต.แสลงพัน | 5.00 | 1 | 5.00 | 3.10 | 1.90 | 0.00 | | 3.10 | | 3.10 | | | | 3.10 | | | | | 1.90 | |
| 71 | อบต.วังม่วง | 7.27 | 1 | 7.27 | 4.06 | 3.21 | 0.00 | | 4.06 | | 4.06 | | | | 4.06 | | | | | 3.21 | |
| 72 | ทต.วิหารแดง | 6.00 | 1 | 6.00 | 6.00 | 0.00 | 0.00 | | 6.00 | | 6.00 | | | | 6.00 | | | | | 0.00 | |
| 73 | ทต.หนองหมู | 2.00 | 1 | 2.00 | 2.00 | 0.00 | 0.00 | | 2.00 | | 2.00 | | | | 2.00 | | | | | 0.00 | |
| 74 | อบต.คลองเรือ | 6.58 | | | | | | | | | | | | | | 1 | 6.58 | | 6.58 | 0.00 | |
| 75 | อบต.เจริญธรรม | 5.50 | 1 | 5.50 | 5.50 | 0.00 | 0.00 | | 5.50 | | 5.50 | | | | 5.50 | | | | | 0.00 | |
| 76 | อบต.บ้านลำ | 5.90 | | | | | | | | | | | | | | 1 | 5.90 | | 5.90 | 0.00 | |
| 77 | อบต.วิหารแดง | 3.74 | 1 | 3.74 | 3.50 | 0.24 | 0.00 | | 3.50 | | 3.50 | | | | 3.50 | | | | | 0.24 | |
| 78 | อบต.หนองสรวง | 5.30 | | | | | | | | | | | | | | 1 | 5.30 | | 5.30 | 0.00 | |
| 79 | อบต.หนองหมู | 3.52 | 1 | 3.52 | 3.52 | 0.00 | 0.00 | | 3.52 | | 3.52 | | | | 3.52 | | | | | 0.00 | |
| 80 | ทต.คชสิทธิ์ | 2.00 | 1 | 2.00 | 2.00 | 0.00 | 0.00 | | 2.00 | | 2.00 | | | | 2.00 | | | | | 0.00 | |
| 81 | ทต.หนองแค | 14.00 | 1 | 14.00 | 14.00 | 0.00 | 0.00 | | 14.00 | 0.50 | 13.50 | 13.50 | | | | | | | | 0.50 | |
| 82 | ทต.หินกอง | 9.32 | 1 | 9.32 | 9.32 | 0.00 | 0.00 | | 9.32 | | 9.32 | | | | 9.32 | | | | | 0.00 | |
| 83 | ทต.ไผ่ต่ำ | 5.60 | 1 | 5.60 | 5.00 | 0.60 | 0.00 | | 5.00 | | 5.00 | | | | 5.00 | | | | | 0.60 | |
| 84 | อบต.กุ่มหัก | 3.82 | | | | | | | | | | | | | | 1 | 3.82 | | 3.82 | 0.00 | |
| 85 | อบต.คชสิทธิ์ | 3.00 | 1 | 3.00 | 2.81 | 0.19 | 0.00 | | 2.81 | | 2.81 | | | | 2.81 | | | | | 0.19 | |
| 86 | อบต.โคกตูม-โพนทอง* | 3.60 | 1 | 3.60 | 2.00 | 1.60 | 0.00 | | 2.00 | | 2.00 | | | | 2.00 | | | | | 1.60 | |

| | 1 | 2 | 3 | 4 | 5 | 6 | 7 | 8 | 9 | 10 | 11 | 12 | 13 | 14 | 15 | 16 | 17 | 18 | 19 | 20 |
|---|---|---|---|---|---|---|---|---|---|---|---|---|---|---|---|---|---|---|---|---|
| | | พื้นที่ที่มีการให้บริการ | | | | | | | | | | | | | พื้นที่ที่ไม่มีการให้บริการ | | | | | |
| จังหวัด<br>จ.สระบุรี | ปริมาณขยะเกิดปี 2558 | จำนวน อปท. ที่มีการให้บริการ<br>(แห่ง) | ปริมาณขยะที่เกิดขึ้นใน อปท. พื้นที่ให้บริกา<br>(ตัน/วัน) | ปริมาณขยะที่เก็บขนไปกำจัด<br>(ตัน/วัน) | ปริมาณขยะที่ถูกนำไปใช้ประโยชน์<br>(ตัน/วัน) | ปริมาณขยะที่ไม่มีการให้บริการ<br>(ตัน/วัน) | ปริมาณขยะที่กำจัดไม่ถูกต้อง<br>(ตัน/วัน) | ปริมาณขยะที่กำจัดถูกต้อง<br>(ตัน/วัน) | การนำไปใช้ประโยชน์(ที่บ่อขยะ)<br>(ตัน/วัน) | การนำไปกำจัด<br>(ตัน/วัน) | Landfill<br>(ตัน/วัน) | Compost<br>(ตัน/วัน) | Incinerator<br>(ตัน/วัน) | อื่น ๆ<br>(ตัน/วัน) | จำนวน อปท. ที่ไม่มีการให้บริการ<br>(แห่ง) | ปริมาณขยะที่เกิดขึ้นใน อปท. พื้นที่ไม่ให้บริการ<br>(ตัน/วัน) | ปริมาณขยะที่ถูกนำไปใช้ประโยชน์<br>(ตัน/วัน) | ปริมาณขยะที่กำจัดไม่ถูกต้อง<br>(ตัน/วัน) | ปริมาณขยะที่ถูกนำไปใช้ประโยชน์ (5)+(9)+(17)<br>(ตัน/วัน) | ปริมาณขยะที่ตกค้าง 58<br>(ตัน) |
| 87 อบต.โคกแย้ | 10.00 | 1 | 10.00 | 10.00 | 0.00 | 0.00 | | 10.00 | | 10.00 | | | | 10.00 | | | | | 0.00 | |
| 88 อบต.บัวลอย | 2.68 | | | | | | | | | | | | | | 1 | 2.68 | | 2.68 | 0.00 | |
| 89 อบต.หนองแขม | 2.18 | | | | | | | | | | | | | | 1 | 2.18 | | 2.18 | 0.00 | |
| 90 อบต.หนองไข่น้ำ | 5.00 | 1 | 5.00 | 5.00 | 0.00 | 0.00 | | 5.00 | | 5.00 | | | | 5.00 | | | | | 0.00 | |
| 91 อบต.หนองจรเข้ | 4.29 | 1 | 4.29 | 4.00 | 0.29 | 0.00 | | 4.00 | | 4.00 | | | | 4.00 | | | | | 0.29 | |
| 92 อบต.หนองจิก | 2.40 | 1 | 2.40 | 2.40 | 0.00 | 0.00 | | 2.40 | | 2.40 | | | | 2.40 | | | | | 0.00 | |
| 93 อบต.หนองนาก | 4.00 | 1 | 4.00 | 4.00 | 0.00 | 0.00 | | 4.00 | | 4.00 | | | | 4.00 | | | | | 0.00 | |
| 94 อบต.หนองปลาหมอ | 6.00 | 1 | 6.00 | 6.00 | 0.00 | 0.00 | | 6.00 | | 6.00 | | | | 6.00 | | | | | 0.00 | |
| 95 อบต.หนองปลิง | 4.00 | 1 | 4.00 | 4.00 | 0.00 | 0.00 | | 4.00 | | 4.00 | | | | 4.00 | | | | | 0.00 | |
| 96 อบต.หนองโรง | 4.00 | 1 | 4.00 | 4.00 | 0.00 | 0.00 | | 4.00 | | 4.00 | | | | 4.00 | | | | | 0.00 | |
| 97 อบต.ห้วยขมิ้น | 4.00 | 1 | 4.00 | 4.00 | 0.00 | 0.00 | | 4.00 | | 4.00 | | | | 4.00 | | | | | 0.00 | |
| 98 อบต.ห้วยทราย | 4.10 | 1 | 4.10 | 3.48 | 0.62 | 0.00 | | 3.48 | | 3.48 | | | | 3.48 | | | | | 0.62 | |
| 99 ทต.หนองแซง | 3.00 | 1 | 3.00 | 3.00 | 0.00 | 0.00 | | 3.00 | | 3.00 | | | | 3.00 | | | | | 0.00 | |
| 100 อบต.ไก่เส่า | 2.14 | 1 | 2.14 | 2.14 | 0.00 | 0.00 | | 2.14 | | 2.14 | | | | 2.14 | | | | | 0.00 | |
| 101 อบต.โคกสะอาด | 2.00 | | | | | | | | | | | | | | 1 | 2.00 | | 2.00 | 0.00 | |
| 102 อบต.ม่วงหวาน | 3.00 | | | | | | | | | | | | | | 1 | 3.00 | | 3.00 | 0.00 | |
| 103 อบต.หนองกบ | 5.00 | 1 | 5.00 | 5.00 | 0.00 | 0.00 | | 5.00 | | 5.00 | | | | 5.00 | | | | | 0.00 | |
| 104 อบต.หนองหัวโพ | 2.38 | | | | | | | | | | | | | | 1 | 2.38 | | 2.38 | 0.00 | |
| 105 ทต.หนองโดน | 4.00 | 1 | 4.00 | 4.00 | 0.00 | 0.00 | 4.00 | | | | | | | | | | | | 0.00 | |
| 106 อบต.ดอนทอง | 3.00 | | | | | | | | | | | | | | 1 | 3.00 | | 3.00 | 0.00 | |
| 107 อบต.บ้านกลับ | 5.30 | 1 | 5.30 | 4.00 | 1.30 | 0.00 | 4.00 | | | | | | | | | | | | 1.30 | |
| 108 อบต.หนองโดน | 4.00 | | | | | | | | | | | | | | 1 | 4.00 | | 4.00 | 0.00 | |
| รวม (ตัน/วัน) | 681.06 | 92.00 | 622.59 | 556.59 | 66.01 | - | 149.30 | 407.28 | 2.60 | 404.68 | 75.19 | - | - | 329.49 | 16.00 | 58.47 | - | 58.47 | 68.61 | 81,780.00 |
| รวม (ตัน/ปี) | 248,587.75 | 92.00 | 227,246.76 | 203,153.76 | 24,093.00 | - | 54,495.06 | 148,658.70 | 949.00 | 147,709.70 | 27,444.37 | - | - | 120,265.33 | 16.00 | 21,341.00 | - | 21,341.00 | 25,042.00 | 81,780.00 |

| | 1 | 2 | 3 | 4 | 5 | 6 | 7 | 8 | 9 | 10 | 11 | 12 | 13 | 14 | 15 | 16 | 17 | 18 | 19 | 20 |
|---|---|---|---|---|---|---|---|---|---|---|---|---|---|---|---|---|---|---|---|---|
| | | พื้นที่ที่มีการให้บริการ | | | | | | | | | | | | | พื้นที่ที่ไม่มีการให้บริการ | | | | | |
| จังหวัด<br><br>จ.สระบุรี | ปริมาณขยะเกิดปี 2558 | จำนวน อปท. ที่มีการให้บริการ<br>(แห่ง) | ปริมาณขยะที่เกิดขึ้นใน อปท. พื้นที่ให้บริกา<br>(ตัน/วัน) | ปริมาณขยะที่เก็บขนไปกำจัด<br>(ตัน/วัน) | ปริมาณขยะที่ถูกนำไปใช้ประโยชน์<br>(ตัน/วัน) | ปริมาณขยะที่ไม่มีการให้บริการ<br>(ตัน/วัน) | ปริมาณขยะที่กำจัดไม่ถูกต้อง<br>(ตัน/วัน) | ปริมาณขยะที่กำจัดถูกต้อง<br>(ตัน/วัน) | การนำไปใช้ประโยชน์(ที่บ่อขยะ)<br>(ตัน/วัน) | การนำไปกำจัด<br>(ตัน/วัน) | Landfill<br>(ตัน/วัน) | Compost<br>(ตัน/วัน) | Incinerator<br>(ตัน/วัน) | อื่น ๆ<br>(ตัน/วัน) | จำนวน อปท. ที่ไม่มีการให้บริการ<br>(แห่ง) | ปริมาณขยะที่เกิดขึ้นใน อปท. พื้นที่ไม่ให้บริการ<br>(ตัน/วัน) | ปริมาณขยะที่ถูกนำไปใช้ประโยชน์<br>(ตัน/วัน) | ปริมาณขยะที่กำจัดไม่ถูกต้อง<br>(ตัน/วัน) | ปริมาณขยะที่ถูกนำไปใช้ประโยชน์<br>(5)+(9)+(17)<br>(ตัน/วัน) | ปริมาณขยะที่ตกค้าง 58<br>(ตัน) |

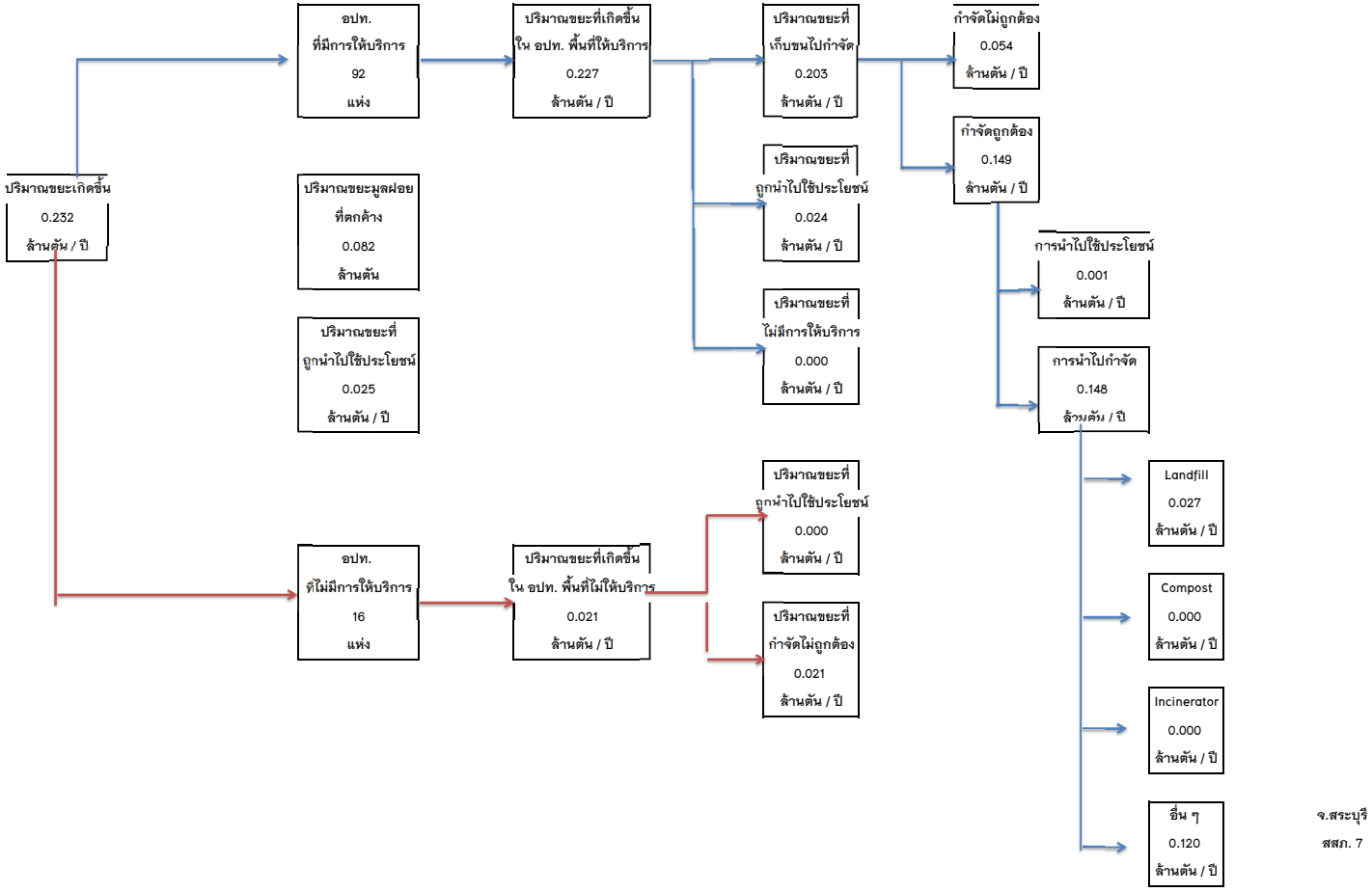

| | 1 | 2 | 3 | 4 | 5 | 6 | 7 | 8 | 9 | 10 | 11 | 12 | 13 | 14 | 15 | 16 | 17 | 18 | 19 | 20 |
|---|---|---|---|---|---|---|---|---|---|---|---|---|---|---|---|---|---|---|---|---|
| | | พื้นที่ที่มีการให้บริการ | | | | | | | | | | | | | พื้นที่ที่ไม่มีการให้บริการ | | | | | |
| จังหวัด<br>จังหวัดลพบุรี | ปริมาณขยะที่เกิดขึ้น 58<br>(ตัน/วัน) | จำนวน อปท. ที่มีการให้บริการ (แห่ง) | ปริมาณขยะที่เกิดขึ้นใน อปท. พื้นที่ให้บริการ (ตัน/วัน) | ปริมาณขยะที่เก็บขนไปกำจัด (ตัน/วัน) | ปริมาณขยะที่ถูกนำไปใช้ประโยชน์<br>(ตัน/วัน) | ปริมาณขยะที่ไม่มีการให้บริการ (ตัน/วัน) | ปริมาณขยะที่กำจัดไม่ถูกต้อง<br>(ตัน/วัน) | ปริมาณขยะที่กำจัดถูกต้อง<br>(ตัน/วัน) | การนำไปใช้ประโยชน์<br>(ตัน/วัน) | การนำไปกำจัด<br>(ตัน/วัน) | Landfill<br>(ตัน/วัน) | Compost<br>(ตัน/วัน) | Incinerator<br>(ตัน/วัน) | อื่น ๆ<br>(ตัน/วัน) | จำนวน อปท. ที่ไม่มีการให้บริการ (แห่ง) | ปริมาณขยะที่เกิดขึ้นใน อปท. พื้นที่ไม่ (ตัน/วัน) | ปริมาณขยะที่ถูกนำไปใช้ประโยชน์ (ตัน/วัน) | ปริมาณขยะที่กำจัดไม่ถูกต้อง (ตัน/วัน) | ปริมาณขยะที่ถูกนำไปใช้ประโยชน์ (ตัน/วัน) | ปริมาณขยะที่ตกค้าง 58<br>(ตัน) |
| เทศบาลเมืองลพบุรี | 75.00 | 1 | 75.00 | 62.00 | 13.00 | | 62.00 | | | | | | | | | | | 0.00 | 13.00 | 79,200 |
| เทศบาลเมืองเขาสามยอด | 18.00 | 1 | 18.00 | 16.00 | 2.00 | | 16.00 | | | | | | | | | | | 0.00 | 2.00 | 26,880 |
| เทศบาลเมืองบ้านหมี่ | 8.00 | 1 | 8.00 | 5.00 | 3.00 | | | 5.00 | | 5.00 | 5.00 | | | | | | | 0.00 | 3.00 | |
| เทศบาลตำบลถนนใหญ่ | 10.00 | 1 | 10.00 | 8.00 | 2.00 | | 8.00 | | | | | | | | | | | 0.00 | 2.00 | |
| เทศบาลตำบลท่าศาลา | 10.00 | 1 | 10.00 | 6.00 | 4.00 | | 6.00 | | | | | | | | | | | 0.00 | 4.00 | |
| เทศบาลตำบลเขาพระงาม | 38.00 | 1 | 38.00 | 27.00 | 11.00 | | 27.00 | | | | | | | | | | | 0.00 | 11.00 | 14,400 |
| เทศบาลตำบลโคกตูม | 28.00 | 1 | 28.00 | 20.00 | 8.00 | | 20.00 | | | | | | | | | | | 0.00 | 8.00 | 1,680 |
| เทศบาลตำบลกกโก | 7.00 | 1 | 7.00 | 5.00 | 2.00 | | 5.00 | | | | | | | | | | | 0.00 | 2.00 | |
| เทศบาลตำบลป่าตาล | 13.00 | 1 | 13.00 | 8.00 | 5.00 | | 8.00 | | | | | | | | | | | 0.00 | 5.00 | |
| เทศบาลตำบลโคกสำโรง | 9.20 | 1 | 9.20 | 8.00 | 1.20 | | | 8.00 | | 8.00 | 8.00 | | | | | | | 0.00 | 1.20 | |
| เทศบาลตำบลลำนารายณ์ | 22.00 | 1 | 22.00 | 17.00 | 5.00 | | 17.00 | | | | | | | | | | | 0.00 | 5.00 | 21,600 |
| เทศบาลตำบลท่าโขลง | 6.00 | 1 | 6.00 | 3.00 | 3.00 | | 3.00 | | | | | | | | | | | 0.00 | 3.00 | |
| เทศบาลตำบลท่ารุ้ง | 5.00 | 1 | 5.00 | 4.00 | 1.00 | | 4.00 | | | | | | | | | | | 0.00 | 1.00 | 5,000 |
| เทศบาลตำบลโคกสลุด | 4.20 | 1 | 4.20 | 3.00 | 1.20 | | 3.00 | | | | | | | | | | | 0.00 | 1.20 | |
| เทศบาลตำบลโพตลาดแก้ว | 6.00 | 1 | 6.00 | 3.00 | 3.00 | | 3.00 | | | | | | | | | | | 0.00 | 3.00 | |
| เทศบาลตำบลบางงา | 7.00 | 1 | 7.00 | 5.04 | 1.96 | | 5.04 | | | | | | | | | | | 0.00 | 1.96 | |
| เทศบาลตำบลบ้านท่าหลว | 7.00 | 1 | 7.00 | 6.00 | 1.00 | | 6.00 | | | | | | | | | | | 0.00 | 1.00 | 14,400 |
| เทศบาลตำบลแก่งเสือเต้น | 6.00 | 1 | 6.00 | 5.00 | 1.00 | | 5.00 | | | | | | | | | | | 0.00 | 1.00 | 2,000 |
| เทศบาลตำบลพัฒนานิคม | 8.00 | 1 | 8.00 | 7.00 | 1.00 | | 7.00 | | | | | | | | | | | 0.00 | 1.00 | 18,250 |
| เทศบาลตำบลตลิลัง | 6.67 | 1 | 6.67 | 6.00 | 0.67 | | 6.00 | | | | | | | | | | | 0.00 | 0.67 | 14,600 |
| เทศบาลตำบลเขาพระยาเดี | 10.00 | 1 | 10.00 | 8.00 | 2.00 | | 8.00 | | | | | | | | | | | 0.00 | 2.00 | 10,950 |
| เทศบาลตำบลสระโบสถ์ | 12.00 | 1 | 12.00 | 10.00 | 2.00 | | 10.00 | | | | | | | | | | | 0.00 | 2.00 | 21,900 |
| เทศบาลตำบลหนองม่วง | 8.00 | 1 | 8.00 | 7.00 | 1.00 | | 7.00 | | | | | | | | | | | 0.00 | 1.00 | 1,200 |
| โก่งธนู | 4.62 | | | | 0.00 | | | | | | | | | | 1 | 4.62 | | 4.62 | 0.00 | |
| โคกกระเทียม | 6.00 | 1 | 6.00 | 5.00 | 1.00 | | 5.00 | | | | | | | | | | | 0.00 | 1.00 | |
| โคกสำพาน | 3.17 | | | | 0.00 | | | | | | | | | | 1 | 3.17 | | 3.17 | 0.00 | |
| จิ้วราย | 5.30 | | | | 0.00 | | | | | | | | | | 1 | 5.30 | | 5.30 | 0.00 | |
| ดอนโพธิ์ | 3.15 | | | | 0.00 | | | | | | | | | | 1 | 3.15 | | 3.15 | 0.00 | |
| ตะลุง | 4.88 | | | | 0.00 | | | | | | | | | | 1 | 4.88 | | 4.88 | 0.00 | |
| ทะเลชุบศร | 12.00 | 1 | 12.00 | 10.00 | 2.00 | | 10.00 | | | | | | | | | | | 0.00 | 2.00 | |
| ท่าแค | 16.00 | 1 | 16.00 | 12.00 | 4.00 | | 12.00 | | | | | | | | | | | 0.00 | 4.00 | 3,431 |
| ท้ายตลาด | 2.79 | | | | 0.00 | | | | | | | | | | 1 | 2.79 | | 2.79 | 0.00 | |
| บางขันหมาก | 8.49 | 1 | 8.49 | 7.00 | 1.49 | | 7.00 | | | | | | | | | | | 0.00 | 1.49 | |
| บ้านข่อย | 3.00 | | | | 0.00 | | | | | | | | | | 1 | 3.00 | | 3.00 | 0.00 | |
| พรหมมาสตร์ | 7.00 | 1 | 7.00 | 5.00 | 2.00 | | 5.00 | | | | | | | | | | | 0.00 | 2.00 | |
| โพธิ์เก้าต้น | 11.00 | 1 | 11.00 | 7.00 | 4.00 | | 7.00 | | | | | | | | | | | 0.00 | 4.00 | |
| โพธิ์ตรุ | 2.43 | | | | 0.00 | | | | | | | | | | 1 | 2.43 | | 2.43 | 0.00 | |
| เกาะแก้ว | 3.46 | | | | 0.00 | | | | | | | | | | 1 | 3.46 | | 3.46 | 0.00 | |
| คลองเกตุ | 4.71 | | | | 0.00 | | | | | | | | | | 1 | 4.71 | | 4.71 | 0.00 | |
| หลุมข้าว | 3.34 | | | | 0.00 | | | | | | | | | | 1 | 3.34 | | 3.34 | 0.00 | |
| โคกสำโรง | 12.00 | 1 | 12.00 | 11.00 | 1.00 | | 11.00 | | | | | | | | | | | 0.00 | 1.00 | 2,160 |
| หนองแขม | 3.68 | | | | 0.00 | | | | | | | | | | 1 | 3.68 | | 3.68 | 0.00 | |
| วังจั่น | 2.87 | | | | 0.00 | | | | | | | | | | 1 | 2.87 | | 2.87 | 0.00 | |
| ดงมะรุม | 5.30 | | | | 0.00 | | | | | | | | | | 1 | 5.30 | | 5.30 | 0.00 | |
| สะแกราบ | 6.20 | 1 | 6.20 | 5.00 | 1.20 | | 5.00 | | | | | | | | | | | 0.00 | 1.20 | |
| ถลุงเหล็ก | 5.50 | 1 | 5.50 | 5.00 | 0.50 | | | 5.00 | | 5.00 | 5.00 | | | | | | | 0.00 | 0.50 | |

| | 1 | 2 | 3 | 4 | 5 | 6 | 7 | 8 | 9 | 10 | 11 | 12 | 13 | 14 | 15 | 16 | 17 | 18 | 19 | 20 |
|---|---|---|---|---|---|---|---|---|---|---|---|---|---|---|---|---|---|---|---|---|
| | | พื้นที่ที่มีการให้บริการ | | | | | | | | | | | | | พื้นที่ที่ไม่มีการให้บริการ | | | | | |
| จังหวัด<br>จังหวัดลพบุรี | ปริมาณขยะที่เกิดขึ้น 58<br>(ตัน/วัน) | จำนวน อปท. ที่มีการให้บริการ<br>(แห่ง) | ปริมาณขยะที่เกิดขึ้นใน อปท. พื้นที่ให้บริการ<br>(ตัน/วัน) | ปริมาณขยะที่เก็บขนไปกำจัด<br>(ตัน/วัน) | ปริมาณขยะที่ถูกนำไปใช้ประโยชน์<br>(ตัน/วัน) | ปริมาณขยะที่ไม่มีการให้บริการ<br>(ตัน/วัน) | ปริมาณขยะที่กำจัดไม่ถูกต้อง<br>(ตัน/วัน) | ปริมาณขยะที่กำจัดถูกต้อง<br>(ตัน/วัน) | การนำไปใช้ประโยชน์<br>(ตัน/วัน) | การนำไปกำจัด<br>(ตัน/วัน) | Landfill<br>(ตัน/วัน) | Compost<br>(ตัน/วัน) | Incinerator<br>(ตัน/วัน) | อื่น ๆ<br>(ตัน/วัน) | จำนวน อปท. ที่ไม่มีการให้บริการ<br>(แห่ง) | ปริมาณขยะที่เกิดขึ้นใน อปท. พื้นที่ไม่<br>(ตัน/วัน) | ปริมาณขยะที่ถูกนำไปใช้ประโยชน์<br>(ตัน/วัน) | ปริมาณขยะที่กำจัดไม่ถูกต้อง<br>(ตัน/วัน) | ปริมาณขยะที่ถูกนำไปใช้ประโยชน์<br>(ตัน/วัน) | ปริมาณขยะที่ตกค้าง 58<br>(ตัน) |
| วังเพลิง | 7.30 | 1 | 7.30 | 6.00 | 1.30 | | 6.00 | | | | | | | | | | | 0.00 | 1.30 | 14,400 |
| ห้วยโป่ง | 8.00 | 1 | 8.00 | 7.00 | 1.00 | | 7.00 | | | | | | | | | | | 0.00 | 1.00 | 850 |
| เพนียด | 10.00 | 1 | 10.00 | 9.00 | 1.00 | | 9.00 | | | | | | | | | | | 0.00 | 1.00 | 5,724 |
| วังขอนขว้าง | 3.13 | | | | 0.00 | | | | | | | | | | 1 | 3.13 | | 3.13 | 0.00 | |
| ช่องสาริกา | 10.00 | 1 | 10.00 | 9.00 | 1.00 | | 9.00 | | | | | | | | | | | 0.00 | 1.00 | 3,000 |
| มะนาวหวาน | 3.68 | | | | 0.00 | | | | | | | | | | 1 | 3.68 | | 3.68 | 0.00 | |
| หนองบัว | 3.12 | | | | 0.00 | | | | | | | | | | 1 | 3.12 | | 3.12 | 0.00 | |
| น้ำสุด | 4.06 | | | | 0.00 | | | | | | | | | | 1 | 4.06 | | 4.06 | 0.00 | |
| ห้วยขุนราม | 8.50 | 1 | 8.50 | 8.00 | 0.50 | | 8.00 | | | | | | | | | | | 0.00 | 0.50 | 3,650 |
| ชอนน้อย | 2.29 | | | | 0.00 | | | | | | | | | | 1 | 2.29 | | 2.29 | 0.00 | |
| โคกสลุง | 11.00 | 1 | 11.00 | 7.00 | 4.00 | | 7.00 | | | | | | | | | | | 0.00 | 4.00 | 23,725 |
| ชอนสมบูรณ์ | 4.15 | | | | 0.00 | | | | | | | | | | 1 | 4.15 | | 4.15 | 0.00 | |
| ชอนสารเดช | 4.55 | 1 | 4.55 | 4.00 | 0.55 | | 4.00 | | | | | | | | | | | 0.00 | 0.55 | 5,475 |
| ดงดินแดง | 4.28 | | | | 0.00 | | | | | | | | | | 1 | 4.28 | | 4.28 | 0.00 | |
| บ่อทอง | 5.98 | | | | 0.00 | | | | | | | | | | 1 | 5.98 | | 5.98 | 0.00 | |
| ยางโทน | 6.00 | 1 | 6.00 | 4.00 | 2.00 | | 4.00 | | | | | | | | | | | 0.00 | 2.00 | 10,950 |
| หนองม่วง | 3.00 | 1 | 3.00 | 2.00 | 1.00 | | 2.00 | | | | | | | | | | | 0.00 | 1.00 | 1,920 |
| นิยมชัย | 7.00 | 1 | 7.00 | 4.00 | 3.00 | | 4.00 | | | | | | | | | | | 0.00 | 3.00 | 3,360 |
| มหาโพธิ์ | 5.00 | 1 | 5.00 | 4.00 | 1.00 | | 4.00 | | | | | | | | | | | 0.00 | 1.00 | 5,475 |
| ทุ่งท่าช้าง | 2.50 | 1 | 2.50 | 1.00 | 1.50 | | 1.00 | | | | | | | | | | | 0.00 | 1.50 | 913 |
| โคกเจริญ | 6.00 | | | | 0.00 | | | | | | | | | | 1 | 6.00 | | 6.00 | 0.00 | |
| โคกแสมสาร | 3.08 | | | | 0.00 | | | | | | | | | | 1 | 3.08 | | 3.08 | 0.00 | |
| ยางราก | 6.91 | | | | 0.00 | | | | | | | | | | 1 | 6.91 | | 6.91 | 0.00 | |
| วังทอง | 2.31 | | | | 0.00 | | | | | | | | | | 1 | 2.31 | | 2.31 | 0.00 | |
| หนองมะค่า | 3.00 | 1 | 3.00 | 2.00 | 1.00 | | 2.00 | | | | | | | | | | | 0.00 | 1.00 | 3,840 |
| เกาะรัง | 5.96 | | | | 0.00 | | | | | | | | | | 1 | 5.96 | | 5.96 | 0.00 | |
| เขาแหลม | 2.28 | | | | 0.00 | | | | | | | | | | 1 | 2.28 | | 2.28 | 0.00 | |
| ชัยนารายณ์ | 2.40 | | | | 0.00 | | | | | | | | | | 1 | 2.40 | | 2.40 | 0.00 | |
| ชัยบาดาล | 8.00 | 1 | 8.00 | 7.00 | 1.00 | | 7.00 | | | | | | | | | | | 0.00 | 1.00 | 21,600 |
| ชับตะเคียน | 4.33 | | | | 0.00 | | | | | | | | | | 1 | 4.33 | | 4.33 | 0.00 | |
| ท่าดินดำ | 3.90 | | | | 0.00 | | | | | | | | | | 1 | 3.90 | | 3.90 | 0.00 | |
| ท่ามะนาว | 2.68 | | | | 0.00 | | | | | | | | | | 1 | 2.68 | | 2.68 | 0.00 | |
| นาโสม | 2.53 | | | | 0.00 | | | | | | | | | | 1 | 2.53 | | 2.53 | 0.00 | |
| นิคมลำนารายณ์ | 3.18 | | | | 0.00 | | | | | | | | | | 1 | 3.18 | | 3.18 | 0.00 | |
| บัวชุม | 7.27 | | | | 0.00 | | | | | | | | | | 1 | 7.27 | | 7.27 | 0.00 | |
| บ้านใหม่สามัคคี | 2.45 | | | | 0.00 | | | | | | | | | | 1 | 2.45 | | 2.45 | 0.00 | |
| ม่วงค่อม | 5.00 | 1 | 5.00 | 4.00 | 1.00 | | 4.00 | | | | | | | | | | | 0.00 | 1.00 | 1,300 |
| ลำนารายณ์ | 1.50 | | | | | | | | | | | | | | 1 | 1.50 | | 1.50 | 0.00 | |
| ศิลาทิพย์ | 5.11 | | | | | | | | | | | | | | 1 | 5.11 | | 5.11 | 0.00 | |
| หนองยายโต๊ะ | 3.51 | | | | | | | | | | | | | | 1 | 3.51 | | 3.51 | 0.00 | |
| ห้วยหิน | 2.17 | | | | | | | | | | | | | | 1 | 2.17 | | 2.17 | 0.00 | |
| กุดตาเพชร | 5.41 | | | | | | | | | | | | | | 1 | 5.41 | | 5.41 | 0.00 | |
| เขาน้อย | 3.00 | 1 | 3.00 | 2.00 | 1.00 | | 2.00 | | | | | | | | | | | 0.00 | 1.00 | 1,825 |
| เขารวก | 2.50 | 1 | 2.50 | 2.00 | 0.50 | | 2.00 | | | | | | | | | | | 0.00 | 0.50 | 1,825 |
| ชับสมบูรณ์ | 3.26 | | | | | | | | | | | | | | 1 | 3.26 | | 3.26 | 0.00 | |
| ลำสนธิ | 4.00 | 1 | 4.00 | 2.00 | 2.00 | | 2.00 | | | | | | | | | | | 0.00 | 2.00 | |
| หนองรี | 7.01 | 1 | 7.01 | 4.00 | 3.01 | | 4.00 | | | | | | | | | | | 0.00 | 3.01 | 1,825 |

| | 1 | 2 | 3 | 4 | 5 | 6 | 7 | 8 | 9 | 10 | 11 | 12 | 13 | 14 | 15 | 16 | 17 | 18 | 19 | 20 |
|---|---|---|---|---|---|---|---|---|---|---|---|---|---|---|---|---|---|---|---|---|
| | | พื้นที่ที่มีการให้บริการ | | | | | | | | | | | | | พื้นที่ที่ไม่มีการให้บริการ | | | | | |
| จังหวัด<br>จังหวัดลพบุรี | ปริมาณขยะที่เกิดขึ้น 58<br>(ตัน/วัน) | จำนวน อปท. ที่มีการให้บริการ<br>(แห่ง) | ปริมาณขยะที่เกิดขึ้นใน อปท. พื้นที่ให้บริการ<br>(ตัน/วัน) | ปริมาณขยะที่เก็บขนไปกำจัด<br>(ตัน/วัน) | ปริมาณขยะที่ถูกนำไปใช้ประโยชน์<br>(ตัน/วัน) | ปริมาณขยะที่ไม่มีการให้บริการ<br>(ตัน/วัน) | ปริมาณขยะที่กำจัดไม่ถูกต้อง<br>(ตัน/วัน) | ปริมาณขยะที่กำจัดถูกต้อง<br>(ตัน/วัน) | การนำไปใช้ประโยชน์<br>(ตัน/วัน) | การนำไปกำจัด<br>(ตัน/วัน) | Landfill<br>(ตัน/วัน) | Compost<br>(ตัน/วัน) | Incinerator<br>(ตัน/วัน) | อื่น ๆ<br>(ตัน/วัน) | จำนวน อปท. ที่ไม่มีการให้บริการ<br>(แห่ง) | ปริมาณขยะที่เกิดขึ้นใน อปท. พื้นที่ไม่<br>(ตัน/วัน) | ปริมาณขยะที่ถูกนำไปใช้ประโยชน์<br>(ตัน/วัน) | ปริมาณขยะที่กำจัดไม่ถูกต้อง<br>(ตัน/วัน) | ปริมาณขยะที่ถูกนำไปใช้ประโยชน์<br>(ตัน/วัน) | ปริมาณขยะที่ตกค้าง 58<br>(ตัน) |
| แก่งผักกูด | 5.00 | 1 | 5.00 | 3.00 | 2.00 | | 3.00 | | | | | | | | | | | 0.00 | 2.00 | 7,300 |
| ซับจำปา | 3.74 | | | | | | | | | | | | | | 1 | 3.74 | | 3.74 | 0.00 | |
| ท่าหลวง | 8.47 | | | | | | | | | | | | | | 1 | 8.47 | | 8.47 | 0.00 | |
| หนองผักแว่น | 3.93 | | | | | | | | | | | | | | 1 | 3.93 | | 3.93 | 0.00 | |
| หัวลำ | 4.58 | | | | | | | | | | | | | | 1 | 4.58 | | 4.58 | 0.00 | |
| เขาสมอคอน | 4.18 | | | | | | | | | | | | | | 1 | 4.18 | | 4.18 | 0.00 | |
| ท่ารุ้ง | 2.65 | | | | | | | | | | | | | | 1 | 2.65 | | 2.65 | 0.00 | |
| บางคู้ | 6.57 | | | | | | | | | | | | | | 1 | 6.57 | | 6.57 | 0.00 | |
| บางลี่ | 4.83 | | | | | | | | | | | | | | 1 | 4.83 | | 4.83 | 0.00 | |
| บ้านเบิก | 4.18 | | | | | | | | | | | | | | 1 | 4.18 | | 4.18 | 0.00 | |
| มุจลินท์ | 2.30 | | | | | | | | | | | | | | 1 | 2.30 | | 2.30 | 0.00 | |
| หัวสำโรง | 6.09 | | | | | | | | | | | | | | 1 | 6.09 | | 6.09 | 0.00 | |
| ชอนม่วง | 2.86 | | | | | | | | | | | | | | 1 | 2.86 | | 2.86 | 0.00 | |
| เชียงงา | 4.30 | 1 | 4.30 | 3.00 | 1.30 | | | 3.00 | | 3.00 | 3.00 | | | | | | | 0.00 | 1.30 | |
| ดอนดึง | 4.65 | | | | | | | | | | | | | | 1 | 4.65 | | 4.65 | 0.00 | |
| บางกะพี้ | 2.00 | 1 | 2.00 | 1.00 | 1.00 | | | 1.00 | | 1.00 | 1.00 | | | | | | | 0.00 | 1.00 | |
| บางขาม | 2.75 | | | | | | | | | | | | | | 1 | 2.75 | | 2.75 | 0.00 | |
| บางพึ่ง | 5.00 | 1 | 5.00 | 2.00 | 3.00 | | | 2.00 | | 2.00 | 2.00 | | | | | | | 0.00 | 3.00 | |
| บ้านกล้วย | 5.00 | 1 | 5.00 | 2.00 | 3.00 | | | 2.00 | | 2.00 | 2.00 | | | | | | | 0.00 | 3.00 | |
| บ้านชี | 5.34 | 1 | 5.34 | 2.00 | 3.34 | | | 2.00 | | 2.00 | 2.00 | | | | | | | 0.00 | 3.34 | |
| บ้านทราย | 5.00 | 1 | 5.00 | 3.00 | 2.00 | | | 3.00 | | 3.00 | 3.00 | | | | | | | 0.00 | 2.00 | |
| ไผ่ใหญ่ | 2.21 | 1 | 2.21 | 2.00 | 0.21 | | 2.00 | | | | | | | | | | | 0.00 | 0.21 | |
| พุคา | 2.32 | | | | | | | | | | | | | | 1 | 2.32 | | 2.32 | 0.00 | |
| โพนทอง | 5.00 | 1 | 5.00 | 3.00 | 2.00 | | | 3.00 | | 3.00 | 3.00 | | | | | | | 0.00 | 2.00 | |
| มหาสอน | 5.00 | 1 | 5.00 | 3.00 | 2.00 | | | 3.00 | | 3.00 | 3.00 | | | | | | | 0.00 | 2.00 | |
| สนามแจง | 6.00 | 1 | 6.00 | 3.00 | 3.00 | | | 3.00 | | 3.00 | 3.00 | | | | | | | 0.00 | 3.00 | |
| สายห้วยแก้ว | 2.91 | | | | | | | | | | | | | | 1 | 2.91 | | 2.91 | 0.00 | |
| หนองกระเบียน | 3.20 | | | | | | | | | | | | | | 1 | 3.20 | | 3.20 | 0.00 | |
| หนองเต่า | 4.44 | | | | | | | | | | | | | | 1 | 4.44 | | 4.44 | 0.00 | |
| หนองทรายขาว | 2.93 | | | | | | | | | | | | | | 1 | 2.93 | | 2.93 | 0.00 | |
| หนองเมือง | 4.20 | 1 | 4.20 | 4.00 | 0.20 | | | 4.00 | | 4.00 | 4.00 | | | | | | | 0.00 | 0.20 | |
| หินปัก | 3.41 | 1 | 3.41 | 3.00 | 0.41 | | | 3.00 | | 3.00 | 3.00 | | | | | | | 0.00 | 0.41 | |
| รวม (ตัน/วัน) | 818.28 | 64.00 | 581.08 | 438.04 | 143.04 | | 391.04 | 47.00 | - | 47.00 | 47.00 | - | - | - | 61.00 | 237.20 | - | 237.20 | 124.89 | 274,534.00 |
| รวม (ตัน/ปี) | 298,672.31 | 64.00 | 212,093.19 | 159,883.44 | 52,209.75 | | 142,728.44 | 17,155.00 | - | 17,155.00 | 17,155.00 | - | - | - | 61.00 | 86,579.12 | - | 86,579.12 | 45,583.14 | 274,534.00 |

| | 1 | 2 | 3 | 4 | 5 | 6 | 7 | 8 | 9 | 10 | 11 | 12 | 13 | 14 | 15 | 16 | 17 | 18 | 19 | 20 |
|---|---|---|---|---|---|---|---|---|---|---|---|---|---|---|---|---|---|---|---|---|
| | | พื้นที่ที่มีการให้บริการ | | | | | | | | | | | | | พื้นที่ที่ไม่มีการให้บริการ | | | | | |
| จังหวัด<br>จังหวัดลพบุรี | ปริมาณขยะที่เกิดขึ้น 58<br>(ตัน/วัน) | จำนวน อปท. ที่มีการให้บริการ<br>(แห่ง) | ปริมาณขยะที่เกิดขึ้นใน อปท. พื้นที่ให้บริการ<br>(ตัน/วัน) | ปริมาณขยะที่เก็บขนไปกำจัด<br>(ตัน/วัน) | ปริมาณขยะที่ถูกนำไปใช้ประโยชน์<br>(ตัน/วัน) | ปริมาณขยะที่ไม่มีการให้บริการ<br>(ตัน/วัน) | ปริมาณขยะที่กำจัดไม่ถูกต้อง<br>(ตัน/วัน) | ปริมาณขยะที่กำจัดถูกต้อง<br>(ตัน/วัน) | การนำไปใช้ประโยชน์<br>(ตัน/วัน) | การนำไปกำจัด<br>(ตัน/วัน) | Landfill<br>(ตัน/วัน) | Compost<br>(ตัน/วัน) | Incinerator<br>(ตัน/วัน) | อื่น ๆ<br>(ตัน/วัน) | จำนวน อปท. ที่ไม่มีการให้บริการ<br>(แห่ง) | ปริมาณขยะที่เกิดขึ้นใน อปท. พื้นที่ไม่ให้บริการ<br>(ตัน/วัน) | ปริมาณขยะที่ถูกนำไปใช้ประโยชน์<br>(ตัน/วัน) | ปริมาณขยะที่กำจัดไม่ถูกต้อง<br>(ตัน/วัน) | ปริมาณขยะที่ถูกนำไปใช้ประโยชน์<br>(ตัน/วัน) | ปริมาณขยะที่ตกค้าง 58<br>(ตัน) |

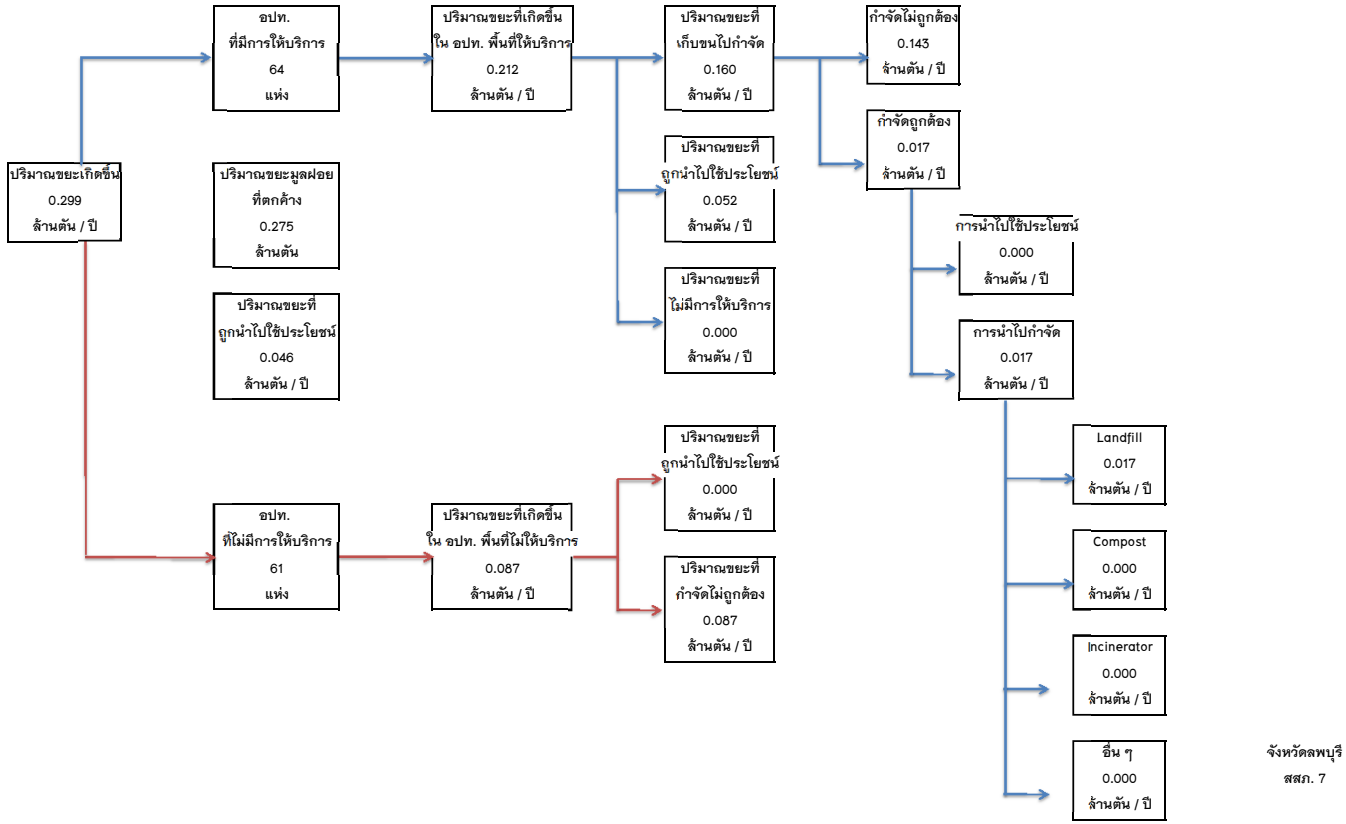

ข้อมูลปริมาณขยะมูลฝอย จ.เพชรบูรณ์ สสภ. 7 ปี 2558

| | 1 | 2 | 3 | 4 | 5 | 6 | 7 | 8 | 9 | 10 | 11 | 12 | 13 | 14 | 15 | 16 | 17 | 18 | 19 | 20 |
|---|---|---|---|---|---|---|---|---|---|---|---|---|---|---|---|---|---|---|---|---|
| | | พื้นที่ที่มีการให้บริการ | | | | | | | | | | | | | พื้นที่ที่ไม่มีการให้บริการ | | | | | |
| จังหวัด<br>จังหวัดเพชรบูรณ์ | ปริมาณขยะที่เกิดขึ้น 58<br>(ตัน/วัน) | จำนวน อปท. ที่มีการให้บริการ (แห่ง) | ปริมาณขยะที่เกิดขึ้นใน อปท. พื้นที่ให้บริการ (ตัน/วัน) | ปริมาณขยะที่เก็บขนไปกำจัด<br>(ตัน/วัน) | ปริมาณขยะที่ถูกนำไปใช้ประโยชน์<br>(ตัน/วัน) | ปริมาณขยะที่ไม่มีการให้บริการ (ตัน/วัน) | ปริมาณขยะที่กำจัดไม่ถูกต้อง<br>(ตัน/วัน) | ปริมาณขยะที่กำจัดถูกต้อง<br>(ตัน/วัน) | การนำไปใช้ประโยชน์<br>(ตัน/วัน) | การนำไปกำจัด<br>(ตัน/วัน) | Landfill<br>(ตัน/วัน) | Compost<br>(ตัน/วัน) | ncinerato<br>(ตัน/วัน) | อื่น ๆ<br>(ตัน/วัน) | จำนวน อปท. ที่ไม่มีการให้บริการ (แห่ง) | ปริมาณขยะที่เกิดขึ้นใน อปท. พื้นที่ไม่<br>(ตัน/วัน) | ปริมาณขยะที่ถูกนำไปใช้ประโยชน์<br>(ตัน/วัน) | ปริมาณขยะที่กำจัดไม่ถูกต้อง<br>(ตัน/วัน) | ปริมาณขยะที่ถูกนำไปใช้ประโยชน์<br>(ตัน/วัน) | ปริมาณขยะที่ตกค้าง 58<br>(ตัน) |
| เทศบาลเมืองเพชรบูรณ์ | 50.00 | 1 | 50.00 | 35.00 | 15.00 | | | 35.00 | | 35.00 | 35.00 | | | | | | | | 15.00 | |
| เทศบาลเมืองหล่มสัก | 20.00 | 1 | 20.00 | 18.00 | 2.00 | | 18.00 | | | | | | | | | | | | 2.00 | 100,000.00 |
| เทศบาลเมืองวิเชียรบุรี | 22.00 | 1 | 22.00 | 20.00 | 2.00 | | 20.00 | | | | | | | | | | | | 2.00 | 2,500.00 |
| เทศบาลตำบลแคมป์สน | 7.00 | 1 | 7.00 | 5.00 | 0.85 | 1.15 | 5.00 | | | | | | | | | | | | 0.85 | |
| เทศบาลตำบลนางั่ว | 15.00 | 1 | 15.00 | 8.00 | 2.24 | 4.76 | 8.00 | | | | | | | | | | | | 2.24 | |
| เทศบาลตำบลท่าพล | 10.00 | 1 | 10.00 | 3.00 | 7.00 | | | 3.00 | | 3.00 | 3.00 | | | | | | | | 7.00 | |
| เทศบาลตำบลวังชมภู | 9.00 | 1 | 9.00 | 5.00 | 4.00 | | | 5.00 | | 5.00 | 5.00 | | | | | | | | 4.00 | 14,000.00 |
| เทศบาลตำบลชนแดน | 15.00 | 1 | 15.00 | 14.00 | 1.00 | | | 14.00 | | 14.00 | 14.00 | | | | | | | | 1.00 | |
| เทศบาลตำบลดงขุย | 8.00 | 1 | 8.00 | 5.00 | 3.00 | | 5.00 | | | | | | | | | | | | 3.00 | 15.00 |
| เทศบาลตำบลท่าข้าม | 7.00 | 1 | 7.00 | 4.00 | 3.00 | | 4.00 | | | | | | | | | | | | 3.00 | 10.00 |
| เทศบาลตำบลศาลาลาย | 5.72 | | | | 0.00 | | | | | | | | | | 1 | 5.72 | | 5.72 | 0.00 | |
| เทศบาลตำบลซับสมอทอด | 15.00 | 1 | 15.00 | 12.00 | 3.00 | | 12.00 | | | | | | | | | | | | 3.00 | 26,000.00 |
| เทศบาลตำบลท้ายดง | 7.00 | 1 | 7.00 | 5.00 | 2.00 | | 5.00 | | | | | | | | | | | | 2.00 | |
| เทศบาลตำบลวังโป่ง | 6.00 | 1 | 6.00 | 4.00 | 2.00 | | 4.00 | | | | | | | | | | | | 2.00 | 20.00 |
| เทศบาลตำบลพุเตย | 10.00 | 1 | 10.00 | 9.00 | 1.00 | | 9.00 | | | | | | | | | | | | 1.00 | 11,880.00 |
| เทศบาลตำบลสว่างวัฒนา | 9.80 | 1 | 9.80 | 8.00 | 1.80 | | 8.00 | | | | | | | | | | | | 1.80 | 2,920.00 |
| เทศบาลตำบลโคกสะอาด | 7.00 | 1 | 7.00 | 6.00 | 1.00 | | 6.00 | | | | | | | | | | | | 1.00 | 15.00 |
| เทศบาลตำบลนาเฉลียง | 8.50 | 1 | 8.50 | 8.00 | 0.50 | | 8.00 | | | | | | | | | | | | 0.50 | 50.00 |
| เทศบาลตำบลหนองไผ่ | 19.00 | 1 | 19.00 | 17.00 | 2.00 | | | 17.00 | | 17.00 | | | | 17.00 | | | | | 2.00 | |
| เทศบาลตำบลเฉลียงทอง* | 9.00 | 1 | 9.00 | 2.00 | 1.00 | 6.00 | 2.00 | | | | | | | | | | | | 1.00 | |
| เทศบาลตำบลบ่อไทย | 5.00 | | | | 0.00 | | | | | | | | | | 1 | 5.00 | | 5.00 | 0.00 | |
| เทศบาลตำบลบัววัฒนา | 6.09 | | | | 0.00 | | | | | | | | | | 1 | 6.09 | | 6.09 | 0.00 | |
| เทศบาลตำบลบ้านโภชน์ | 9.00 | 1 | 9.00 | 5.00 | 1.00 | 3.00 | 5.00 | | | | | | | | | | | | 1.00 | |
| เทศบาลตำบลหล่มเก่า | 7.33 | 1 | 7.33 | 6.00 | 1.33 | | | 6.00 | | 6.00 | | | | 6.00 | | | | | 1.33 | |
| เทศบาลตำบลตาลเดี่ยว | 7.00 | 1 | 7.00 | 6.00 | 1.00 | | 6.00 | | | | | | | | | | | | 1.00 | |
| ชอนไพร | 7.20 | 1 | 7.20 | 5.81 | 1.39 | | 5.81 | | | | | | | | | | | | 1.39 | |
| ดงมูลเหล็ก | 7.09 | 1 | 7.09 | 2.50 | 0.00 | 4.59 | | 2.50 | | 2.50 | 2.50 | | | | | | | | 0.00 | |
| ตะเบาะ | 8.01 | 1 | 8.01 | 7.00 | 1.01 | | 7.00 | | | | | | | | | | | | 1.01 | |
| ท่าพล | 9.49 | 1 | 9.49 | 7.00 | 0.00 | 2.49 | 7.00 | | | | | | | | | | | | 0.00 | |
| นาป่า | 19.00 | 1 | 19.00 | 17.00 | 0.00 | 2.00 | | 17.00 | | 17.00 | 17.00 | | | | | | | | 0.00 | |
| นายม | 8.66 | | | | 0.00 | | | | | | | | | | 1 | 8.66 | | 8.66 | 0.00 | |
| น้ำร้อน | 7.00 | 1 | 7.00 | 2.00 | 1.09 | 3.91 | | 2.00 | | 2.00 | 2.00 | | | | | | | | 1.09 | |
| บ้านโคก | 11.09 | 1 | 11.09 | 3.50 | 0.59 | 7.00 | | 3.50 | | 3.50 | 3.50 | | | | | | | | 0.59 | |
| บ้านโตก | 11.06 | 1 | 11.06 | 11.06 | 0.00 | | 11.06 | | | | | | | | | | | | 0.00 | |
| ป่าเลา | 16.00 | 1 | 16.00 | 14.00 | 0.00 | 2.00 | | 14.00 | | 14.00 | 14.00 | | | | | | | | 0.00 | |
| ระวิง | 7.00 | 1 | 7.00 | 2.00 | 0.50 | 4.50 | 2.00 | | | | | | | | | | | | 0.50 | |
| วังชมภู | 13.00 | 1 | 13.00 | 4.00 | 1.00 | 8.00 | 4.00 | | | | | | | | | | | | 1.00 | |
| สะเดียง | 15.00 | 1 | 15.00 | 13.00 | 2.00 | | | 13.00 | | 13.00 | 13.00 | | | | | | | | 2.00 | |
| ห้วยสะแก | 10.00 | 1 | 10.00 | 5.00 | 0.10 | 4.90 | 5.00 | | | | | | | | | | | | 0.10 | |
| ห้วยใหญ่ | 9.70 | 1 | 9.70 | 4.00 | 0.70 | 5.00 | | 4.00 | | 4.00 | 4.00 | | | | | | | | 0.70 | |
| ชนแดน | 12.15 | 1 | 12.15 | 3.00 | 1.15 | 8.00 | | 3.00 | | 3.00 | | | | 3.00 | | | | | 1.15 | |
| ซับพุทรา | 3.35 | | | | 0.00 | | | | | | | | | | 1 | 3.35 | | 3.35 | 0.00 | |
| ดงขุย | 6.40 | | | | 0.00 | | | | | | | | | | 1 | 6.40 | | 6.40 | 0.00 | |
| ตะกุดไร | 5.61 | 1 | 5.61 | 5.00 | 0.61 | | 5.00 | | | | | | | | | | | | 0.61 | 2,400.00 |
| ท่าข้าม | 6.19 | | | | | | | | | | | | | | 1 | 6.19 | | 6.19 | 0.00 | |
| บ้านกล้วย | 6.45 | | | | | | | | | | | | | | 1 | 6.45 | | 6.45 | 0.00 | |
| พุทธบาท | 13.24 | | | | | | | | | | | | | | 1 | 13.24 | | 13.24 | 0.00 | |

ข้อมูลปริมาณขยะมูลฝอย จ.เพชรบูรณ์ สสภ. 7 ปี 2558

| | 1 | 2 | 3 | 4 | 5 | 6 | 7 | 8 | 9 | 10 | 11 | 12 | 13 | 14 | 15 | 16 | 17 | 18 | 19 | 20 |
|---|---|---|---|---|---|---|---|---|---|---|---|---|---|---|---|---|---|---|---|---|
| | | พื้นที่ที่มีการให้บริการ | | | | | | | | | | | | | พื้นที่ที่ไม่มีการให้บริการ | | | | | |
| จังหวัด<br>จังหวัดเพชรบูรณ์ | ปริมาณขยะที่เกิดขึ้น 58<br>(ตัน/วัน) | จำนวน อปท. ที่มีการให้บริการ (แห่ง) | ปริมาณขยะที่เกิดขึ้นใน อปท. พื้นที่ให้บริการ (ตัน/วัน) | ปริมาณขยะที่เก็บขนไปกำจัด<br>(ตัน/วัน) | ปริมาณขยะที่ถูกนำไปใช้ประโยชน์<br>(ตัน/วัน) | ปริมาณขยะที่ไม่มีการให้บริการ (ตัน/วัน) | ปริมาณขยะที่กำจัดไม่ถูกต้อง<br>(ตัน/วัน) | ปริมาณขยะที่กำจัดถูกต้อง<br>(ตัน/วัน) | การนำไปใช้ประโยชน์<br>(ตัน/วัน) | การนำไปกำจัด<br>(ตัน/วัน) | Landfill<br>(ตัน/วัน) | Compost<br>(ตัน/วัน) | ncinerato<br>(ตัน/วัน) | อื่น ๆ<br>(ตัน/วัน) | จำนวน อปท. ที่ไม่มีการให้บริการ (แห่ง) | ปริมาณขยะที่เกิดขึ้นใน อปท. พื้นที่ไม่ (ตัน/วัน) | ปริมาณขยะที่ถูกนำไปใช้ประโยชน์ (ตัน/วัน) | ปริมาณขยะที่กำจัดไม่ถูกต้อง<br>(ตัน/วัน) | ปริมาณขยะที่ถูกนำไปใช้ประโยชน์ (ตัน/วัน) | ปริมาณขยะที่ตกค้าง 58<br>(ตัน) |
| ลาดแค | 9.62 | | | | | | | | | | | | | | 1 | 9.62 | | 9.62 | 0.00 | |
| ซับเปิบ | 4.59 | | | | | | | | | | | | | | 1 | 4.59 | | 4.59 | 0.00 | |
| ท้ายดง | 4.31 | | | | | | | | | | | | | | 1 | 4.31 | | 4.31 | 0.00 | |
| วังโป่ง | 4.81 | | | | | | | | | | | | | | 1 | 4.81 | | 4.81 | 0.00 | |
| วังศาล | 5.77 | | | | | | | | | | | | | | 1 | 5.77 | | 5.77 | 0.00 | |
| วังหิน | 6.85 | | | | | | | | | | | | | | 1 | 6.85 | | 6.85 | 0.00 | |
| ช้างตะลูด | 6.11 | | | | | | | | | | | | | | 1 | 6.11 | | 6.11 | 0.00 | |
| ท่าอิบุญ | 6.37 | | | | | | | | | | | | | | 1 | 6.37 | | 6.37 | 0.00 | |
| น้ำก้อ | 5.95 | 1 | 5.95 | 5.00 | 0.95 | | 5.00 | | | | | | | | | | | | 0.95 | |
| น้ำซุน | 11.70 | 1 | 11.70 | 11.00 | 0.70 | | 11.00 | | | | | | | | | | | | 0.70 | |
| บ้านกลาง | 8.83 | 1 | 8.83 | 8.00 | 0.83 | | 8.00 | | | | | | | | | | | | 0.83 | |
| บ้านติ้ว | 6.57 | | | | | | | | | | | | | | 1 | 6.57 | | 6.57 | 0.00 | |
| บ้านไร่ | 2.21 | | | | | | | | | | | | | | 1 | 2.21 | | 2.21 | 0.00 | |
| บ้านโสก | 3.54 | | | | | | | | | | | | | | 1 | 3.54 | | 3.54 | 0.00 | |
| บ้านหวาย | 4.02 | | | | | | | | | | | | | | 1 | 4.02 | | 4.02 | 0.00 | |
| บุ่งคล้า | 8.50 | 1 | 8.50 | 2.00 | 1.11 | 5.39 | | 2.00 | | 2.00 | 2.00 | | | | | | | | 1.11 | |
| บุ่งน้ำเต้า | 6.03 | | | | 0.00 | | | | | | | | | | 1 | 6.03 | | 6.03 | 0.00 | |
| ปากช่อง | 10.78 | | | | 0.00 | | | | | | | | | | 1 | 10.78 | | 10.78 | 0.00 | |
| ปากดุก | 3.15 | | | | 0.00 | | | | | | | | | | 1 | 3.15 | | 3.15 | 0.00 | |
| ฝายนาแซง | 3.96 | | | | 0.00 | | | | | | | | | | 1 | 3.96 | | 3.96 | 0.00 | |
| ลานป่า | 6.54 | | | | 0.00 | | | | | | | | | | 1 | 6.54 | | 6.54 | 0.00 | |
| วัดป่า | 8.30 | 1 | 8.30 | 5.00 | 0.55 | 2.75 | 5.00 | | | | | | | | | | | | 0.55 | |
| สักหลง | 6.00 | 1 | 6.00 | 5.00 | 1.00 | 0.00 | 5.00 | | | | | | | | | | | | 1.00 | |
| หนองไขว่ | 7.30 | 1 | 7.30 | 5.00 | 0.61 | 1.69 | 5.00 | | | | | | | | | | | | 0.61 | |
| ห้วยไร่ | 7.80 | 1 | 7.80 | 3.00 | 0.91 | 3.89 | 3.00 | | | | | | | | | | | | 0.91 | 10.00 |
| เข็กน้อย | 8.15 | 1 | 8.15 | 4.00 | 0.00 | 4.15 | 4.00 | | | | | | | | | | | | 0.00 | |
| เขาค้อ | 6.28 | | | | 0.00 | | | | | | | | | | 1 | 6.28 | | 6.28 | 0.00 | |
| ทุ่งสมอ | 3.60 | 1 | 3.60 | 3.00 | 0.60 | | 3.00 | | | | | | | | | | | | 0.60 | |
| หนองแม่นา | 2.16 | | | | 0.00 | | | | | | | | | | 1 | 2.16 | | 2.16 | 0.00 | |
| ตาดกลอย | 5.44 | | | | 0.00 | | | | | | | | | | 1 | 5.44 | | 5.44 | 0.00 | |
| นาเกาะ | 2.08 | | | | 0.00 | | | | | | | | | | 1 | 2.08 | | 2.08 | 0.00 | |
| นาซำ | 6.49 | 1 | 6.49 | 5.00 | 0.00 | 1.49 | 5.00 | | | | | | | | | | | | 0.00 | |
| นาแซง | 6.00 | 1 | 6.00 | 5.00 | 0.00 | 1.00 | 5.00 | | | | | | | | | | | | 0.00 | |
| บ้านเนิน | 4.52 | 1 | 4.52 | 4.00 | 0.52 | | 4.00 | | | | | | | | | | | | 0.52 | |
| วังบาล | 22.00 | 1 | 22.00 | 18.00 | 1.00 | 3.00 | 18.00 | | | | | | | | | | | | 1.00 | 30,000.00 |
| ศิลา | 9.53 | 1 | 9.53 | 8.00 | 0.03 | 1.50 | 8.00 | | | | | | | | | | | | 0.03 | 7,000.00 |
| หล่มเก่า | 5.03 | 1 | 5.03 | 4.00 | 0.03 | 1.00 | 4.00 | | | | | | | | | | | | 0.03 | 4,800.00 |
| หินฮาว | 6.90 | | | | 0.00 | | | | | | | | | | 1 | 6.90 | | 6.90 | 0.00 | |
| โคกมน | 2.84 | | | | 0.00 | | | | | | | | | | 1 | 2.84 | | 2.84 | 0.00 | |
| น้ำหนาว | 4.52 | 1 | 4.52 | 4.00 | 0.52 | | 4.00 | | | | | | | | | | | | 0.52 | 1,800.00 |
| วังกวาง | 4.70 | | | | 0.00 | | | | | | | | | | 1 | 4.70 | | 4.70 | 0.00 | |
| หลักด่าน | 3.44 | | | | 0.00 | | | | | | | | | | 1 | 3.44 | | 3.44 | 0.00 | |
| โคกปรง | 8.21 | 1 | 8.21 | 5.00 | 0.00 | 3.21 | 5.00 | | | | | | | | | | | | 0.00 | |
| ซับน้อย | 6.23 | | | | 0.00 | | | | | | | | | | 1 | 6.23 | | 6.23 | 0.00 | |
| ซับสมบูรณ์ | 5.28 | | | | 0.00 | | | | | | | | | | 1 | 5.28 | | 5.28 | 0.00 | |
| ท่าโรง | 4.85 | | | | 0.00 | | | | | | | | | | 1 | 4.85 | | 4.85 | 0.00 | |
| น้ำร้อน | 8.69 | | | | 0.00 | | | | | | | | | | 1 | 8.69 | | 8.69 | 0.00 | |
| บ่อรัง | 13.60 | | | | 0.00 | | | | | | | | | | 1 | 13.60 | | 13.60 | 0.00 | |

ข้อมูลปริมาณขยะมูลฝอย จ.เพชรบูรณ์ สสภ. 7 ปี 2558

| | 1 | 2 | 3 | 4 | 5 | 6 | 7 | 8 | 9 | 10 | 11 | 12 | 13 | 14 | 15 | 16 | 17 | 18 | 19 | 20 |
|---|---|---|---|---|---|---|---|---|---|---|---|---|---|---|---|---|---|---|---|---|
| | | พื้นที่ที่มีการให้บริการ | | | | | | | | | | | | | พื้นที่ที่ไม่มีการให้บริการ | | | | | |
| จังหวัด<br>จังหวัดเพชรบูรณ์ | ปริมาณขยะที่เกิดขึ้น 58<br>(ตัน/วัน) | จำนวน อปท. ที่มีการให้บริการ (แห่ง) | ปริมาณขยะที่เกิดขึ้นใน อปท. พื้นที่ให้บริการ (ตัน/วัน) | ปริมาณขยะที่เก็บขนไปกำจัด<br>(ตัน/วัน) | ปริมาณขยะที่ถูกนำไปใช้ประโยชน์<br>(ตัน/วัน) | ปริมาณขยะที่ไม่มีการให้บริการ (ตัน/วัน) | ปริมาณขยะที่กำจัดไม่ถูกต้อง<br>(ตัน/วัน) | ปริมาณขยะที่กำจัดถูกต้อง<br>(ตัน/วัน) | การนำไปใช้ประโยชน์<br>(ตัน/วัน) | การนำไปกำจัด<br>(ตัน/วัน) | Landfill<br>(ตัน/วัน) | Compost<br>(ตัน/วัน) | ncinerato<br>(ตัน/วัน) | อื่น ๆ<br>(ตัน/วัน) | จำนวน อปท. ที่ไม่มีการให้บริการ (แห่ง) | ปริมาณขยะที่เกิดขึ้นใน อปท. พื้นที่ไม่<br>(ตัน/วัน) | ปริมาณขยะที่ถูกนำไปใช้ประโยชน์<br>(ตัน/วัน) | ปริมาณขยะที่กำจัดไม่ถูกต้อง<br>(ตัน/วัน) | ปริมาณขยะที่ถูกนำไปใช้ประโยชน์<br>(ตัน/วัน) | ปริมาณขยะที่ตกค้าง 58<br>(ตัน) |
| บึงกระจับ | 5.41 | 1 | 5.41 | 2.00 | 0.00 | 3.41 | 2.00 | | | | | | | | | | | | 0.00 | |
| พุขาม | 8.05 | 1 | 8.05 | 7.00 | 1.05 | | 7.00 | | | | | | | | | | | | 1.05 | 10.00 |
| พุเตย | 2.42 | | | | 0.00 | | | | | | | | | | 1 | 2.42 | | 2.42 | 0.00 | |
| ภูน้ำหยด | 7.63 | | | | 0.00 | | | | | | | | | | 1 | 7.63 | | 7.63 | 0.00 | |
| ยางสาว | 8.77 | | | | 0.00 | | | | | | | | | | 1 | 8.77 | | 8.77 | 0.00 | |
| วังใหญ่ | 4.66 | | | | 0.00 | | | | | | | | | | 1 | 4.66 | | 4.66 | 0.00 | |
| สระประดู่ | 2.93 | | | | 0.00 | | | | | | | | | | 1 | 2.93 | | 2.93 | 0.00 | |
| สามแยก | 5.13 | | | | 0.00 | | | | | | | | | | 1 | 5.13 | | 5.13 | 0.00 | |
| คลองกระจัง | 12.07 | 1 | 12.07 | 3.00 | 1.07 | 8.00 | 3.00 | | | | | | | | | | | | 1.07 | 10.00 |
| นาสนุ่น | 9.64 | | | | 0.00 | | | | | | | | | | 1 | 9.64 | | 9.64 | 0.00 | |
| ประดู่งาม | 2.71 | | | | 0.00 | | | | | | | | | | 1 | 2.71 | | 2.71 | 0.00 | |
| ศรีเทพ | 10.00 | 1 | 10.00 | 10.00 | 0.00 | | 10.00 | | | | | | | | | | | | 0.00 | 3.00 |
| สระกรวด | 9.63 | | | | 0.00 | | | | | | | | | | 1 | 9.63 | | 9.63 | 0.00 | |
| หนองย่างทอย | 8.59 | 1 | 8.59 | 3.00 | 0.00 | 5.59 | 3.00 | | | | | | | | | | | | 0.00 | |
| กองทูล | 3.91 | | | | 0.00 | | | | | | | | | | 1 | 3.91 | | 3.91 | 0.00 | |
| ท่าด้วง | 5.00 | | | | 0.00 | | | | | | | | | | 1 | 5.00 | | 5.00 | 0.00 | |
| ท่าแดง | 10.22 | 1 | 10.22 | 2.00 | 7.22 | 1.00 | 2.00 | | | | | | | | | | | | 7.22 | |
| เพชรละคร | 10.60 | 1 | 10.60 | 6.00 | 0.00 | 4.60 | 6.00 | | | | | | | | | | | | 0.00 | |
| ยางงาม | 7.84 | | | | 0.00 | | | | | | | | | | 1 | 7.84 | | 7.84 | 0.00 | |
| วังท่าดี | 5.74 | | | | 0.00 | | | | | | | | | | 1 | 5.74 | | 5.74 | 0.00 | |
| วังโบสถ์ | 6.50 | 1 | 6.50 | 4.00 | 0.00 | 2.50 | 4.00 | | | | | | | | | | | | 0.00 | |
| หนองไผ่ | 14.27 | 1 | 14.27 | 3.00 | 0.27 | 11.00 | | 3.00 | | 3.00 | | | | 3.00 | | | | | 0.27 | |
| ห้วยโป่ง | 5.89 | | | | 0.00 | | | | | | | | | | 1 | 5.89 | | 5.89 | 0.00 | |
| กันจุ | 11.00 | 1 | 11.00 | 4.00 | 0.00 | 7.00 | 4.00 | | | | | | | | | | | | 0.00 | 2,400.00 |
| ซับไม้แดง | 7.10 | | | | 0.00 | | | | | | | | | | 1 | 7.10 | | 7.10 | 0.00 | |
| ซับสมอทอด | 5.16 | | | | 0.00 | | | | | | | | | | 1 | 5.16 | | 5.16 | 0.00 | |
| บึงสามพัน | 5.00 | 1 | 5.00 | 5.00 | 0.00 | | 5.00 | | | | | | | | | | | | 0.00 | |
| พญาวัง | 4.89 | | | | 0.00 | | | | | | | | | | 1 | 4.89 | | 4.89 | 0.00 | |
| วังพิกุล | 11.38 | 1 | 11.38 | 4.00 | 7.38 | | 4.00 | | | | | | | | | | | | 7.38 | 15.00 |
| ศรีมงคล | 4.00 | 1 | 4.00 | 4.00 | 0.00 | | 4.00 | | | | | | | | | | | | 0.00 | 1,000.00 |
| สระแก้ว | 3.03 | | | | 0.00 | | | | | | | | | | 1 | 3.03 | | 3.03 | 0.00 | |
| หนองแจง | 7.02 | 1 | 7.02 | 5.00 | 0.02 | 2.00 | 5.00 | | | | | | | | | | | | 0.02 | 5.00 |
| รวม (ตัน/วัน) | 1,043.48 | 70.00 | 712.57 | 476.87 | 94.24 | 141.47 | 332.87 | 144.00 | - | 144.00 | 115.00 | | | 29.00 | 57.00 | 330.91 | - | 330.91 | 94.24 | 118,232.00 |
| รวม (ตัน/ปี) | 380,871.53 | 70.00 | 260,089.40 | 174,057.55 | 34,396.49 | 51,635.35 | 121,497.55 | 52,560.00 | - | 52,560.00 | 41,975.00 | - | - | 10,585.00 | 57.00 | 120,782.14 | - | 120,782.14 | 34,396.49 | 118,232.00 |

ข้อมูลปริมาณขยะมูลฝอย จ.เพชรบูรณ์ สสภ. 7 ปี 2558

| | 1 | 2 | 3 | 4 | 5 | 6 | 7 | 8 | 9 | 10 | 11 | 12 | 13 | 14 | 15 | 16 | 17 | 18 | 19 | 20 |
|---|---|---|---|---|---|---|---|---|---|---|---|---|---|---|---|---|---|---|---|---|
| | | พื้นที่ที่มีการให้บริการ | | | | | | | | | | | | | พื้นที่ที่ไม่มีการให้บริการ | | | | | |
| จังหวัด<br>จังหวัดเพชรบูรณ์ | ปริมาณขยะที่เกิดขึ้น 58<br>(ตัน/วัน) | จำนวน อปท. ที่มีการให้บริการ<br>(แห่ง) | ปริมาณขยะที่เกิดขึ้นใน อปท. พื้นที่ให้บริการ<br>(ตัน/วัน) | ปริมาณขยะที่เก็บขนไปกำจัด<br>(ตัน/วัน) | ปริมาณขยะที่ถูกนำไปใช้ประโยชน์<br>(ตัน/วัน) | ปริมาณขยะที่ไม่มีการให้บริการ<br>(ตัน/วัน) | ปริมาณขยะที่กำจัดไม่ถูกต้อง<br>(ตัน/วัน) | ปริมาณขยะที่กำจัดถูกต้อง<br>(ตัน/วัน) | การนำไปใช้ประโยชน์<br>(ตัน/วัน) | การนำไปกำจัด<br>(ตัน/วัน) | Landfill<br>(ตัน/วัน) | Compost<br>(ตัน/วัน) | ncinerato<br>(ตัน/วัน) | อื่น ๆ<br>(ตัน/วัน) | จำนวน อปท. ที่ไม่มีการให้บริการ<br>(แห่ง) | ปริมาณขยะที่เกิดขึ้นใน อปท. พื้นที่ไม่<br>(ตัน/วัน) | ปริมาณขยะที่ถูกนำไปใช้ประโยชน์<br>(ตัน/วัน) | ปริมาณขยะที่กำจัดไม่ถูกต้อง<br>(ตัน/วัน) | ปริมาณขยะที่ถูกนำไปใช้ประโยชน์<br>(ตัน/วัน) | ปริมาณขยะที่ตกค้าง 58<br>(ตัน) |

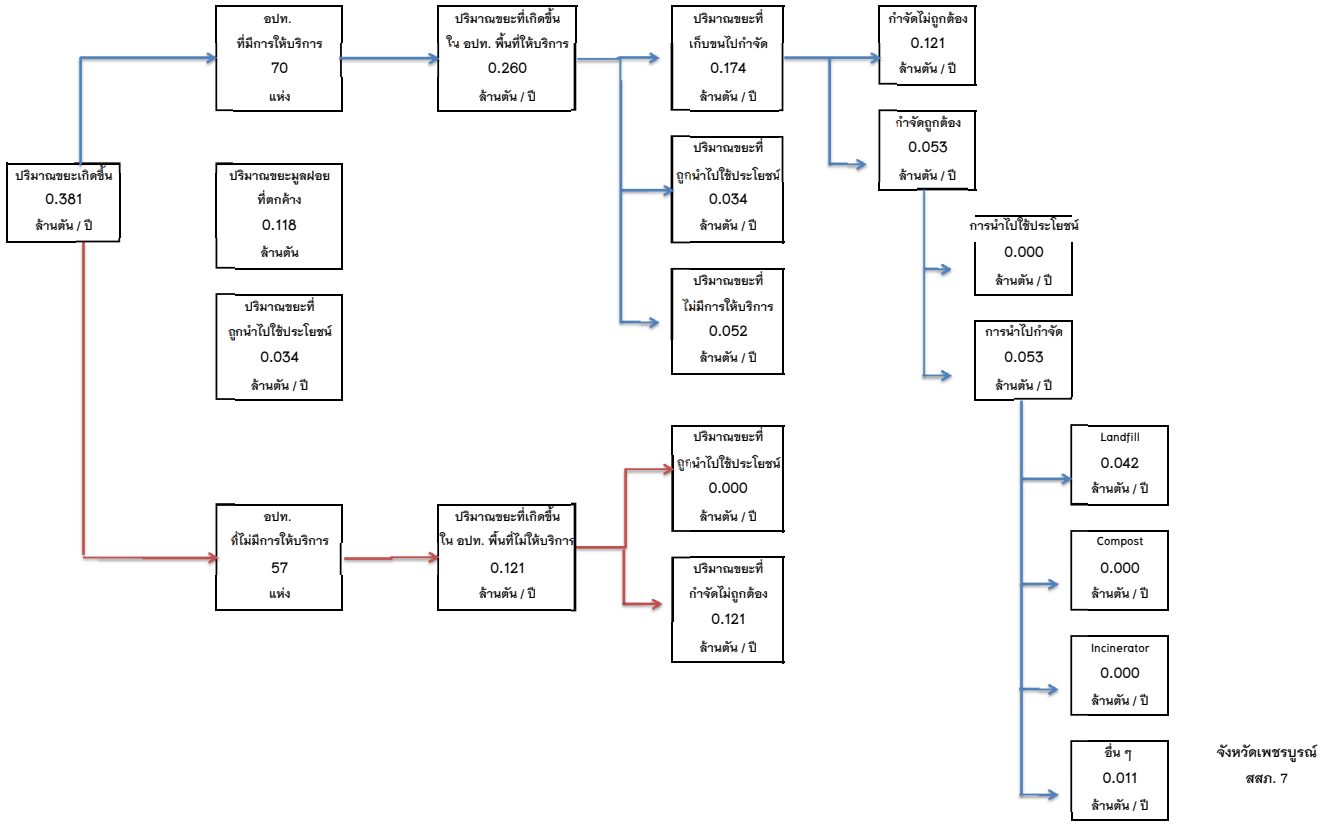

ข้อมูลการสำรวจขยะมูลฝอย จ.นครนายก สสภ. 7 ปี 2558

| | 1 | 2 | 3 | 4 | 5 | 6 | 7 | 8 | 9 | 10 | 11 | 12 | 13 | 14 | 15 | 16 | 17 | 18 | 19 | 20 |
|---|---|---|---|---|---|---|---|---|---|---|---|---|---|---|---|---|---|---|---|---|
| | | พื้นที่ที่มีการให้บริการ | | | | | | | | | | | | | พื้นที่ที่ไม่มีการให้บริการ | | | | | |
| จังหวัด<br>จ.นครนายก | ปริมาณขยะที่เกิดขึ้น 58<br>(ตันต่อวัน) | จำนวน อปท.ที่มีการให้บริการ<br>(แห่ง) | ปริมาณขยะที่เกิดขึ้นใน อปท. พื้นที่ให้บริการ<br>(ตัน/วัน) | ปริมาณขยะที่เก็บขนไปกำจัด<br>(ตัน/วัน) | ปริมาณขยะที่ถูกนำไปใช้ประโยชน์<br>(ตัน/วัน) | ปริมาณขยะที่ไม่มีการให้บริการ<br>(ตัน/วัน) | ปริมาณขยะที่กำจัดไม่ถูกต้อง<br>(ตัน/วัน) | ปริมาณขยะที่กำจัดถูกต้อง<br>(ตัน/วัน) | การนำไปใช้ประโยชน์<br>(ตัน/วัน) | การนำไปกำจัด<br>(ตัน/วัน) | Landfill<br>(ตัน/วัน) | Compost<br>(ตัน/วัน) | Incinerator<br>(ตัน/วัน) | อื่น ๆ<br>(ตัน/วัน) | จำนวน อปท.ที่ไม่มีการให้บริการ<br>(แห่ง) | ปริมาณขยะที่เกิดขึ้นใน อปท. พื้นที่ไม่ให้บริการ<br>(ตัน/วัน) | ปริมาณขยะที่ถูกนำไปใช้ประโยชน์<br>(ตัน/วัน) | ปริมาณขยะที่กำจัดไม่ถูกต้อง<br>(ตัน/วัน) | ปริมาณขยะที่ถูกนำไปใช้ประโยชน์ (5)+(9)+(17)<br>(ตัน/วัน) | ปริมาณขยะที่ตกค้าง 58<br>(ตัน) |
| ทม.นครนายก | 27.00 | 1 | 27.00 | 25.00 | 2.00 | | | 25.00 | | 25.00 | | | | 25.00 | | | | | 2.00 | 73,800 |
| ทต.ท่าช้าง | 2.50 | 1 | 2.50 | 1.50 | 1.00 | | | 1.50 | | 1.50 | | | | 1.50 | | | | | 1.00 | |
| อบต.เขาพระ | 5.00 | 1 | 5.00 | 1.00 | 4.00 | | | 1.00 | | 1.00 | | | | 1.00 | | | | | 4.00 | |
| อบต.ดงละคร | 6.00 | | | | | | | | | | | | | | 1 | 6.00 | | 6.00 | | |
| อบต.ตอนยอ | 4.00 | | | | | | | | | | | | | | 1 | 4.00 | | 4.00 | | |
| อบต.ท่าช้าง | 3.30 | 1 | 3.30 | 1.00 | 2.30 | | | 1.00 | | 1.00 | | | | 1.00 | | | | | 2.30 | |
| อบต.ท่าทราย | 3.00 | | | | | | | | | | | | | | 1 | 3.00 | | 3.00 | | |
| อบต.บ้านใหญ่ | 4.00 | 1 | 4.00 | 2.00 | 2.00 | | | 2.00 | | 2.00 | | | | 2.00 | | | | | 2.00 | |
| อบต.พรหมณี | 18.00 | 1 | 18.00 | 8.00 | 10.00 | | 8.00 | | | | | | | | | | | | 10.00 | 10,374 |
| อบต.วังกระโจม | 3.00 | 1 | 3.00 | 2.00 | 1.00 | | | 2.00 | | 2.00 | | | | 2.00 | | | | | 1.00 | |
| อบต.ศรีจุฬา | 5.08 | | | | | | | | | | | | | | 1 | 5.08 | | 5.08 | | |
| อบต.ศรีนาวา | 4.71 | 1 | 4.71 | 2.40 | 2.31 | | | 2.40 | | 2.40 | | | | 2.40 | | | | | 2.31 | |
| อบต.สาริกา | 9.17 | 1 | 9.17 | 6.00 | 3.17 | | 6.00 | | | | | | | | | | | | 3.17 | |
| อบต.หินตั้ง | 6.00 | 1 | 6.00 | 5.00 | 1.00 | | | 5.00 | | 5.00 | | | | 5.00 | | | | | 1.00 | |
| ทต.บ้านนา | 15.00 | 1 | 15.00 | 12.00 | 3.00 | | | 12.00 | | 12.00 | | | | 12.00 | | | | | 3.00 | |
| ทต.พิกุลออก | 5.40 | | | | | | | | | | | | | | 1 | 5.40 | | 5.40 | | |
| อบต.เขาเพิ่ม | 6.40 | | | | | | | | | | | | | | 1 | 6.40 | | 6.40 | | |
| อบต.ทองหลาง | 4.88 | | | | | | | | | | | | | | 1 | 4.88 | | 4.88 | | |
| อบต.บางอ้อ | 4.05 | | | | | | | | | | | | | | 1 | 4.05 | | 4.05 | | |
| อบต.บ้านนา | 3.27 | | | | | | | | | | | | | | 1 | 3.27 | | 3.27 | | |
| อบต.บ้านพร้าว | 5.00 | 1 | 5.00 | 4.80 | 0.20 | | | 4.80 | | 4.80 | | | | 4.80 | | | | | 0.20 | |
| อบต.บ้านพริก | 8.50 | 1 | 8.50 | 3.00 | 5.50 | | | 3.00 | | 3.00 | | | | 3.00 | | | | | 5.50 | |
| อบต.ป่าขะ | 7.00 | | | | | | | | | | | | | | 1 | 7.00 | | 7.00 | | |
| อบต.ศรีกะอาง | 9.00 | 1 | 9.00 | 3.00 | 6.00 | | | 3.00 | | 3.00 | | | | 3.00 | | | | | 6.00 | |
| อบต.อาษา | 2.41 | | | | | | | | | | | | | | 1 | 2.41 | | 2.41 | | |
| ทต.เกาะหวาย | 3.00 | 1 | 3.00 | 2.03 | 0.97 | | | 2.03 | | 2.03 | | | | 2.03 | | | | | | |
| อบต.เกาะโพธิ์ | 3.00 | 1 | 3.00 | 1.50 | 1.50 | | 1.50 | | | | | | | | | | | | 1.50 | |
| อบต.เกาะหวาย | 2.00 | 1 | 2.00 | 1.87 | 0.13 | | | 1.87 | | 1.87 | | | | 1.87 | | | | | | |
| อบต.โคกกรวด | 2.65 | 1 | 2.65 | 1.00 | 1.65 | | 1.00 | | | | | | | | | | | | 1.65 | |
| อบต.ท่าเรือ | 3.79 | | | | | | | | | | | | | | 1 | 3.79 | | 3.79 | | |
| อบต.นาหินลาด | 2.32 | 1 | 2.32 | 1.00 | 1.32 | | 1.00 | | | | | | | | | | | | 1.32 | 20,000 |
| อบต.ปากพลี | 3.34 | 1 | 3.34 | 1.00 | 2.34 | | 1.00 | | | | | | | | | | | | 2.34 | |
| อบต.หนองแสง | 2.19 | 1 | 2.19 | 1.50 | 0.69 | | 1.50 | | | | | | | | | | | | 0.69 | |
| ทต.องครักษ์ | 7.00 | 1 | 7.00 | 6.00 | 1.00 | | | 6.00 | | 6.00 | | | | 6.00 | | | | | 1.00 | |
| อบต.คลองใหญ่ | 6.20 | 1 | 6.20 | 5.00 | 1.20 | | | 5.00 | | 5.00 | | | | 5.00 | | | | | 1.20 | |
| อบต.ชุมพล | 4.08 | | | | | | | | | | | | | | 1 | 4.08 | | 4.08 | | |
| อบต.ทรายมูล | 8.00 | 1 | 8.00 | 7.00 | 1.00 | | | 7.00 | 0.80 | 6.20 | | | | 6.20 | | | | | 1.80 | 30,660 |
| อบต.บางปลากด | 7.40 | 1 | 7.40 | 6.52 | 0.88 | | | 6.52 | | 6.52 | | | | 6.52 | | | | | | |
| อบต.บางลูกเสือ | 3.31 | | | | | | | | | | | | | | 1 | 3.31 | | 3.31 | | |
| อบต.บางสมบูรณ์ | 3.58 | | | | | | | | | | | | | | 1 | 3.58 | | 3.58 | | |
| อบต.บึงศาล | 4.32 | | | | | | | | | | | | | | 1 | 4.32 | | 4.32 | | |
| อบต.พระอาจารย์ | 5.55 | | | | | | | | | | | | | | 1 | 5.55 | | 5.55 | | |
| อบต.โพธิ์แทน | 3.68 | | | | | | | | | | | | | | 1 | 3.68 | | 3.68 | | |

ข้อมูลการสำรวจขยะมูลฝอย จ.นครนายก สสภ. 7 ปี 2558

| | 1 | 2 | 3 | 4 | 5 | 6 | 7 | 8 | 9 | 10 | 11 | 12 | 13 | 14 | 15 | 16 | 17 | 18 | 19 | 20 |
|---|---|---|---|---|---|---|---|---|---|---|---|---|---|---|---|---|---|---|---|---|
| | | พื้นที่ที่มีการให้บริการ | | | | | | | | | | | | | พื้นที่ที่ไม่มีการให้บริการ | | | | | |
| จังหวัด<br>จ.นครนายก | ปริมาณขยะที่เกิดขึ้น 58<br>(ตันต่อวัน) | จำนวน อปท. ที่มีการให้บริการ<br>(แห่ง) | ปริมาณขยะที่เกิดขึ้นใน อปท. พื้นที่ให้บริการ<br>(ตัน/วัน) | ปริมาณขยะที่เก็บขนไปกำจัด<br>(ตัน/วัน) | ปริมาณขยะที่ถูกนำไปใช้ประโยชน์<br>(ตัน/วัน) | ปริมาณขยะที่ไม่มีการให้บริการ<br>(ตัน/วัน) | ปริมาณขยะที่กำจัดไม่ถูกต้อง<br>(ตัน/วัน) | ปริมาณขยะที่กำจัดถูกต้อง<br>(ตัน/วัน) | การนำไปใช้ประโยชน์<br>(ตัน/วัน) | การนำไปกำจัด<br>(ตัน/วัน) | Landfill<br>(ตัน/วัน) | Compost<br>(ตัน/วัน) | Incinerator<br>(ตัน/วัน) | อื่น ๆ<br>(ตัน/วัน) | จำนวน อปท. ที่ไม่มีการให้บริการ<br>(แห่ง) | ปริมาณขยะที่เกิดขึ้นใน อปท. พื้นที่ไม่ให้บริการ<br>(ตัน/วัน) | ปริมาณขยะที่ถูกนำไปใช้ประโยชน์<br>(ตัน/วัน) | ปริมาณขยะที่กำจัดไม่ถูกต้อง<br>(ตัน/วัน) | ปริมาณขยะที่ถูกนำไปใช้ประโยชน์ (5)+(9)+(17)<br>(ตัน/วัน) | ปริมาณขยะที่ตกค้าง 58<br>(ตัน) |
| อบต.ศีรษะกระบือ | 5.94 | | | | | | | | | | | | | | 1 | 5.94 | | 5.94 | | |
| อบต.องครักษ์ | 3.32 | 1 | 3.32 | 2.90 | 0.42 | | | 2.90 | | 2.90 | | | | 2.90 | | | | | 0.42 | |
| รวม (ตัน/วัน) | 256.36 | 26.00 | 170.60 | 114.02 | 56.58 | - | 20.00 | 94.02 | 0.80 | 93.22 | - | - | - | 93.22 | 19.00 | 85.76 | - | 85.76 | 55.40 | 35,522.00 |
| รวม (ตัน/ปี) | 93,570.36 | 26.00 | 62,269.15 | 41,617.30 | 20,651.85 | - | 7,300.00 | 34,317.30 | 292.00 | 34,025.30 | - | - | - | 34,025.30 | 19.00 | 31,301.22 | - | 31,301.22 | 20,221.15 | 35,522.00 |

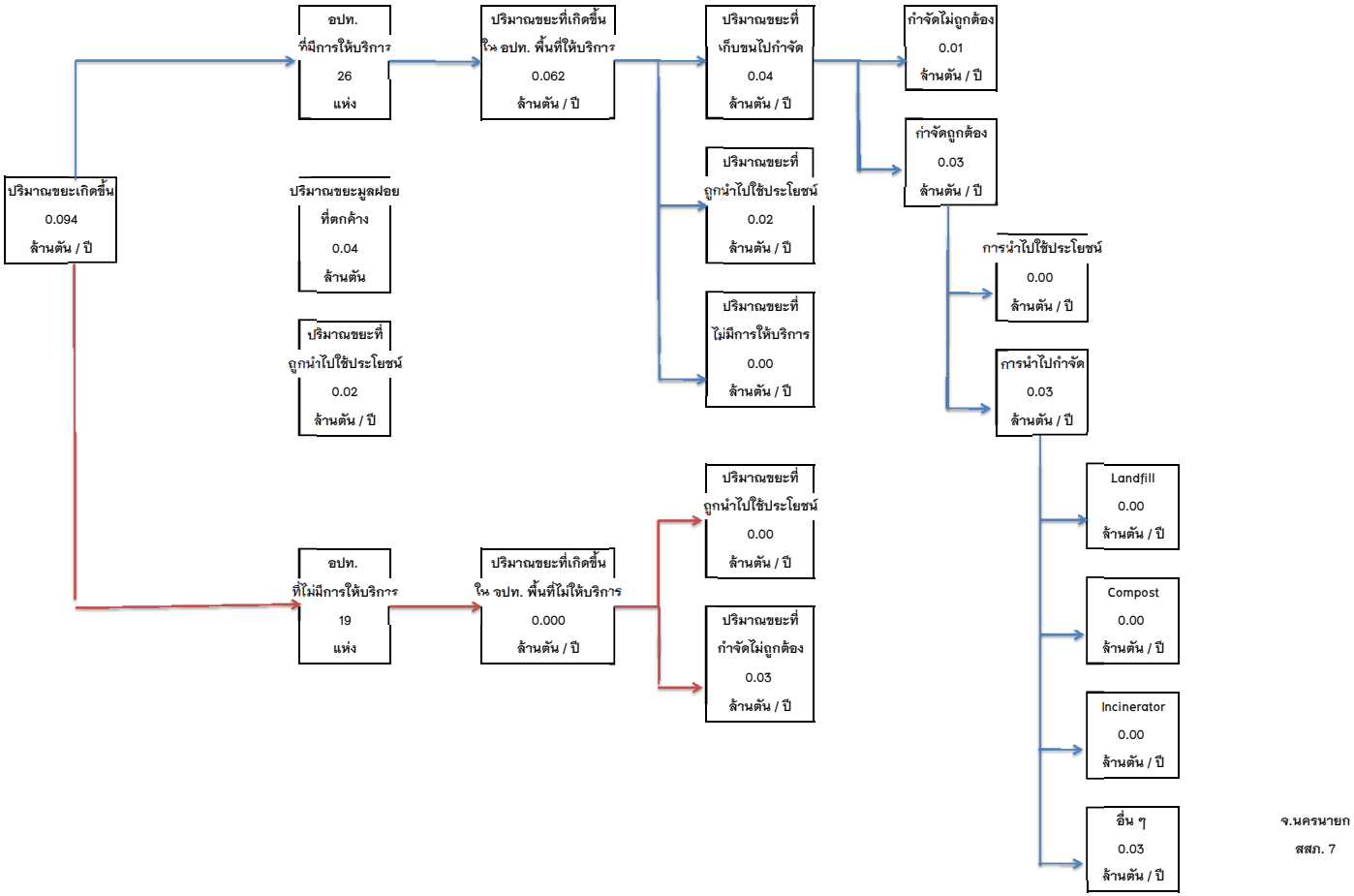

ข้อมูลการสำรวจขยะมูลฝอย จ.ปราจีนบุรี สสภ. 7 ปี 2558

| | 1 | 2 | 3 | 4 | 5 | 6 | 7 | 8 | 9 | 10 | 11 | 12 | 13 | 14 | 15 | 16 | 17 | 18 | 19 | 20 |
|---|---|---|---|---|---|---|---|---|---|---|---|---|---|---|---|---|---|---|---|---|
| | | | พื้นที่ที่มีการให้บริการ | | | | | | | | | | | | พื้นที่ที่ไม่มีการให้บริการ | | | | | |
| จังหวัด | ปริมาณขยะที่เกิดขึ้น 58 | จำนวน อปท. ที่มีการให้บริการ | ปริมาณขยะที่เกิดขึ้นใน อปท. พื้นที่ให้บริการ | ปริมาณขยะที่เก็บขนไปกำจัด | ปริมาณขยะที่ถูกนำไปใช้ประโยชน์ | ปริมาณขยะที่ไม่มีการให้บริการ | ปริมาณขยะที่กำจัดไม่ถูกต้อง | ปริมาณขยะที่กำจัดถูกต้อง | การนำไปใช้ประโยชน์ | การนำไปกำจัด | Landfill | Compost | Incinerator | อื่น ๆ | จำนวน อปท. ที่ไม่มีการให้บริการ | ปริมาณขยะที่เกิดขึ้นใน อปท. พื้นที่ไม่ให้บริการ | ปริมาณขยะที่ถูกนำไปใช้ประโยชน์ | ปริมาณขยะที่กำจัดไม่ถูกต้อง | ปริมาณขยะที่ถูกนำไปใช้ประโยชน์ (5)+(9)+(17) | ปริมาณขยะที่ตกค้าง 58 |
| จ.ปราจีนบุรี | (ตันต่อวัน) | (แห่ง) | (ตัน/วัน) | (ตัน/วัน) | (ตัน/วัน) | (ตัน/วัน) | (ตัน/วัน) | (ตัน/วัน) | (ตัน/วัน) | (ตัน/วัน) | (ตัน/วัน) | (ตัน/วัน) | (ตัน/วัน) | (ตัน/วัน) | (แห่ง) | (ตัน/วัน) | (ตัน/วัน) | (ตัน/วัน) | (ตัน/วัน) | (ตัน) |
| ทม.ปราจีนบุรี | 24.00 | 1 | 24.00 | 22.00 | 2.00 | 0.00 | 22.00 | | | | | | | | | | | | 2.00 | 144,000 |
| ทต.โคกมะกอก | 3.00 | 1 | 3.00 | 2.50 | 0.50 | 0.00 | 2.50 | | | | | | | | | | | | 0.50 | |
| ทต.บ้านนาปรือ | 3.00 | 1 | 3.00 | 2.42 | 0.58 | 0.00 | 2.42 | | | | | | | | | | | | 0.58 | |
| อบต.ดงขี้เหล็ก | 10.00 | 1 | 10.00 | 9.25 | 0.75 | 0.00 | 9.25 | | | | | | | | | | | | 0.75 | |
| อบต.โคกไม้ลาย | 4.00 | 1 | 4.00 | 3.64 | 0.36 | 0.00 | 3.64 | | | | | | | | | | | | 0.36 | |
| อบต.ดงพระราม | 15.00 | 1 | 15.00 | 12.77 | 2.23 | 0.00 | 12.77 | | | | | | | | | | | | 2.23 | |
| อบต.ท่างาม | 6.00 | 1 | 6.00 | 5.40 | 0.60 | 0.00 | 5.40 | | | | | | | | | | | | 0.60 | |
| อบต.เนินหอม | 7.10 | 1 | 7.10 | 6.95 | 0.15 | 0.00 | 6.95 | | | | | | | | | | | | 0.15 | |
| อบต.โนนห้อม | 3.80 | 1 | 3.80 | 3.52 | 0.28 | 0.00 | 3.52 | | | | | | | | | | | | 0.28 | |
| อบต.บางเตชะ | 3.30 | 1 | 3.30 | 2.86 | 0.44 | 0.00 | 2.86 | | | | | | | | | | | | 0.44 | |
| อบต.บ้านพระ | 15.00 | 1 | 15.00 | 14.27 | 0.73 | 0.00 | 14.27 | | | | | | | | | | | | 0.73 | |
| อบต.ไม้เค็ด | 12.00 | 1 | 12.00 | 10.85 | 1.15 | 0.00 | 10.85 | | | | | | | | | | | | 1.15 | |
| อบต.รอบเมือง | 6.30 | 1 | 6.30 | 5.76 | 0.54 | 0.00 | 5.76 | | | | | | | | | | | | 0.54 | |
| อบต.วัดโบสถ์ | 2.62 | | | | 0.00 | | 0.00 | | | | | | | | 1 | 2.62 | | 2.62 | 0.00 | |
| ทต.กบินทร์ | 5.50 | 1 | 5.50 | 4.25 | 1.25 | 0.00 | 4.25 | | | | | | | | | | | | 1.25 | 28,800 |
| ทต.เมืองเก่า | 7.00 | 1 | 7.00 | 6.76 | 0.24 | 0.00 | 6.76 | | | | | | | | | | | | 0.24 | 7,200 |
| ทต.สระบัว | 2.00 | 1 | 2.00 | 2.00 | 0.00 | 0.00 | 2.00 | | | | | | | | | | | | 0.00 | 36,000 |
| อบต.เขาไม้แก้ว | 8.29 | | | | 0.00 | | 0.00 | | | | | | | | 1 | 8.29 | | 8.29 | 0.00 | |
| อบต.ย่านรี | 8.66 | | | | 0.00 | | 0.00 | | | | | | | | 1 | 8.66 | | 8.66 | 0.00 | |
| อบต.ลาดตะเคียน | 9.20 | 1 | 9.20 | 8.27 | 0.93 | 0.00 | 8.27 | | | | | | | | | | | | 0.93 | 8,640 |
| อบต.วังท่าช้าง | 14.62 | | | | 0.00 | | 0.00 | | | | | | | | 1 | 14.62 | | 14.62 | 0.00 | |
| อบต.กบินทร์ | 10.00 | 1 | 10.00 | 9.28 | 0.72 | 0.00 | 9.28 | | | | | | | | | | | | 0.72 | 21,600 |
| อบต.นนทรี | 8.50 | 1 | 8.50 | 8.26 | 0.24 | 0.00 | 8.26 | | | | | | | | | | | | 0.24 | 8,640 |
| อบต.บ่อทอง | 5.71 | | | | 0.00 | | 0.00 | | | | | | | | 1 | 5.71 | | 5.71 | 0.00 | |
| อบต.บ้านนา | 8.03 | | | | 0.00 | | 0.00 | | | | | | | | 1 | 8.03 | | 8.03 | 0.00 | |
| อบต.เมืองเก่า | 12.00 | 1 | 12.00 | 11.37 | 0.63 | 0.00 | 11.37 | | | | | | | | | | | | 0.63 | |
| อบต.วังตาล | 6.76 | | | | 0.00 | | 0.00 | | | | | | | | 1 | 6.76 | | 6.76 | 0.00 | |
| อบต.วังตะเคียน | 10.00 | 1 | 10.00 | 9.72 | 0.28 | 0.00 | 9.72 | | | | | | | | | | | | 0.28 | 32,400 |
| อบต.หนองกี่ | 13.50 | 1 | 13.50 | 13.03 | 0.47 | 0.00 | 13.03 | | | | | | | | | | | | 0.47 | 90,720 |
| อบต.หาดนางแก้ว | 3.92 | | | | 0.00 | | 0.00 | | | | | | | | 1 | 3.92 | | 3.92 | 0.00 | |
| อบต.นาแขม | 5.00 | 1 | 5.00 | 4.45 | 0.55 | 0.00 | 4.45 | | | | | | | | | | | | 0.55 | |
| ทต.นาดี | 7.89 | 1 | 7.89 | 7.89 | 0.00 | 0.00 | 7.89 | | | | | | | | | | | | 0.00 | 12,000 |
| อบต.แก่งดินสอ | 9.50 | | | | 0.00 | | 0.00 | | | | | | | | 1 | 9.50 | | 9.50 | 0.00 | |
| อบต.ทุ่งโพธิ์ | 7.20 | 1 | 7.20 | 6.26 | 0.94 | 0.00 | 6.26 | | | | | | | | | | | | 0.94 | 5,400 |
| อบต.นาดี | 7.77 | 1 | 7.77 | 7.77 | 0.00 | 0.00 | 7.77 | | | | | | | | | | | | 0.00 | |
| อบต.บุพราหมณ์ | 8.08 | | | | 0.00 | | 0.00 | | | | | | | | 1 | 8.08 | | 8.08 | 0.00 | |
| อบต.สำพันตา | 4.98 | | | | 0.00 | | 0.00 | | | | | | | | 1 | 4.98 | | 4.98 | 0.00 | |
| อบต.สะพานหิน | 3.14 | | | | 0.00 | | 0.00 | | | | | | | | 1 | 3.14 | | 3.14 | 0.00 | |
| ทต.บ้านสร้าง | 3.50 | 1 | 3.50 | 3.25 | 0.25 | 0.00 | 3.25 | | | | | | | | | | | | 0.25 | 10,800 |
| อบต.บางพลวง | 5.18 | | | | 0.00 | | 0.00 | | | | | | | | 1 | 5.18 | | 5.18 | 0.00 | |
| อบต.บ้านสร้าง | 2.90 | | | | 0.00 | | 0.00 | | | | | | | | 1 | 2.90 | | 2.90 | 0.00 | |
| อบต.บางกระเบา | 2.37 | | | | 0.00 | | 0.00 | | | | | | | | 1 | 2.37 | | 2.37 | 0.00 | |

ข้อมูลการสำรวจขยะมูลฝอย จ.ปราจีนบุรี สสภ. 7 ปี 2558

| | 1 | 2 | 3 | 4 | 5 | 6 | 7 | 8 | 9 | 10 | 11 | 12 | 13 | 14 | 15 | 16 | 17 | 18 | 19 | 20 |
|---|---|---|---|---|---|---|---|---|---|---|---|---|---|---|---|---|---|---|---|---|
| | | | พื้นที่ที่มีการให้บริการ | | | | | | | | | | | | พื้นที่ที่ไม่มีการให้บริการ | | | | | |
| จังหวัด<br>จ.ปราจีนบุรี | ปริมาณขยะที่เกิดขึ้น 58<br>(ตัน/ต่อวัน) | จำนวน อปท. ที่มีการให้บริการ<br>(แห่ง) | ปริมาณขยะที่เกิดขึ้นใน อปท. พื้นที่ให้บริการ<br>(ตัน/วัน) | ปริมาณขยะที่เก็บขนไปกำจัด<br>(ตัน/วัน) | ปริมาณขยะที่ถูกนำไปใช้ประโยชน์<br>(ตัน/วัน) | ปริมาณขยะที่ไม่มีการให้บริการ<br>(ตัน/วัน) | ปริมาณขยะที่กำจัดไม่ถูกต้อง<br>(ตัน/วัน) | ปริมาณขยะที่กำจัดถูกต้อง<br>(ตัน/วัน) | การนำไปใช้ประโยชน์<br>(ตัน/วัน) | การนำไปกำจัด<br>(ตัน/วัน) | Landfill<br>(ตัน/วัน) | Compost<br>(ตัน/วัน) | Incinerator<br>(ตัน/วัน) | อื่น ๆ<br>(ตัน/วัน) | จำนวน อปท. ที่ไม่มีการให้บริการ<br>(แห่ง) | ปริมาณขยะที่เกิดขึ้นใน อปท. พื้นที่ไม่ให้บริการ<br>(ตัน/วัน) | ปริมาณขยะที่ถูกนำไปใช้ประโยชน์<br>(ตัน/วัน) | ปริมาณขยะที่กำจัดไม่ถูกต้อง<br>(ตัน/วัน) | ปริมาณขยะที่ถูกนำไปใช้ประโยชน์ (5)+(9)+(17)<br>(ตัน/วัน) | ปริมาณขยะที่ตกค้าง 58<br>(ตัน) |
| อบต.บางเตย | 2.48 | | | | 0.00 | | 0.00 | | | | | | | | 1 | 2.48 | | 2.48 | 0.00 | |
| อบต.บางยาง | 3.51 | | | | 0.00 | | 0.00 | | | | | | | | 1 | 3.51 | | 3.51 | 0.00 | |
| อบต.บางแตน | 4.20 | 1 | 4.20 | 4.00 | 0.20 | 0.00 | 4.00 | | | | | | | | | | | | 0.20 | |
| อบต.บางปลาร้า | 2.50 | 1 | 2.50 | 2.20 | 0.30 | 0.00 | 2.20 | | | | | | | | | | | | 0.30 | |
| ทต.ประจันตคาม | 4.83 | 1 | 4.83 | 4.83 | 0.00 | 0.00 | 4.83 | | | | | | | | | | | | 0.00 | |
| ทต.โพธิ์งาม | 10.73 | 1 | 10.73 | 10.73 | 0.00 | 0.00 | 10.73 | | | | | | | | | | | | 0.00 | 13,500 |
| อบต.คำโตนด | 6.63 | 1 | 6.63 | 6.63 | 0.00 | 0.00 | 6.63 | | | | | | | | | | | | 0.00 | |
| อบต.ประจันตคาม | 4.33 | 1 | 4.33 | 4.33 | 0.00 | 0.00 | 4.33 | | | | | | | | | | | | 0.00 | 16,200 |
| อบต.ดงบัง | 3.78 | | | | 0.00 | | 0.00 | | | | | | | | 1 | 3.78 | | 3.78 | 0.00 | |
| อบต.บ้านหอย | 4.18 | | | | 0.00 | | 0.00 | | | | | | | | 1 | 4.18 | | 4.18 | 0.00 | |
| อบต.เกาะลอย | 4.50 | 1 | 4.50 | 4.37 | 0.13 | 0.00 | 4.37 | | | | | | | | | | | | 0.13 | |
| อบต.หนองแสง | 3.21 | 1 | 3.21 | 3.21 | 0.00 | 0.00 | 3.21 | | | | | | | | | | | | 0.00 | |
| อบต.บุฝ้าย | 4.68 | | | | 0.00 | | 0.00 | | | | | | | | 1 | 4.68 | | 4.68 | 0.00 | |
| อบต.หนองแก้ว | 4.22 | | | | 0.00 | | 0.00 | | | | | | | | 1 | 4.22 | | 4.22 | 0.00 | |
| ทต.โคกปีบ | 6.00 | 1 | 6.00 | 6.00 | 0.00 | 0.00 | 6.00 | | | | | | | | | | | | 0.00 | 12,000 |
| อบต.กรอกสมบูรณ์ | 5.97 | 1 | 5.97 | 5.97 | 0.00 | 0.00 | 5.97 | | | | | | | | | | | | 0.00 | |
| อบต.โคกไทย | 5.98 | | | | 0.00 | | 0.00 | | | | | | | | 1 | 5.98 | | 5.98 | 0.00 | |
| อบต.โคกปีบ | 3.00 | 1 | 3.00 | 2.81 | 0.19 | 0.00 | 2.81 | | | | | | | | | | | | 0.19 | |
| อบต.ไม่ชะเลือด | 1.67 | | | | 0.00 | | 0.00 | | | | | | | | 1 | 1.67 | | 1.67 | 0.00 | |
| ทต.กรอกสมบูรณ์ | 3.50 | 1 | 3.50 | 3.50 | 0.00 | 0.00 | 3.50 | | | | | | | | | | | | 0.00 | 10,800 |
| ทต.ศรีมหาโพธิ์ | 3.58 | 1 | 3.58 | 3.58 | 0.00 | 0.00 | | 3.58 | 0.36 | 3.22 | | | | 3.22 | | | | | 0.36 | 5,460 |
| อบต.ท่าตูม | 15.03 | 1 | 15.03 | 15.03 | 0.00 | 0.00 | 15.03 | | | | | | | | | | | | 0.00 | 67,999 |
| อบต.ศรีมหาโพธิ | 5.80 | 1 | 5.80 | 5.45 | 0.35 | 0.00 | 5.45 | | | | | | | | | | | | 0.35 | |
| อบต.ดงกระทงยาม | 3.66 | 1 | 3.66 | 3.66 | 0.00 | 0.00 | 3.66 | | | | | | | | | | | | 0.00 | 5,400 |
| อบต.บ้านทาม | 3.16 | 1 | 3.16 | 3.16 | 0.00 | 0.00 | | 3.16 | | 3.16 | | | | 3.16 | | | | | 0.00 | |
| อบต.หนองโพรง | 12.50 | 1 | 12.50 | 11.00 | 1.50 | 0.00 | 11.00 | | | | | | | | | | | | 1.50 | 8,640 |
| อบต.หัวหว้า | 9.48 | 1 | 9.48 | 9.48 | 0.00 | 0.00 | 9.48 | | | | | | | | | | | | 0.00 | 6,480 |
| รวม (ตัน/วัน) | 459.45 | 46.00 | 334.17 | 314.69 | 19.48 | - | 307.95 | 6.74 | 0.36 | 6.38 | - | - | - | 6.38 | 23.00 | 125.27 | - | 125.27 | 19.84 | 318,962.00 |
| รวม (ตัน/ปี) | 167,698.69 | 46.00 | 121,973.59 | 114,861.85 | 7,111.74 | - | 112,401.75 | 2,460.10 | 131.40 | 2,328.70 | - | - | - | 2,328.70 | 23.00 | 45,725.10 | - | 45,725.10 | 7,243.14 | 318,962.00 |

ข้อมูลการสำรวจขยะมูลฝอย จ.ปราจีนบุรี สสภ. 7 ปี 2558

| | 1 | 2 | 3 | 4 | 5 | 6 | 7 | 8 | 9 | 10 | 11 | 12 | 13 | 14 | 15 | 16 | 17 | 18 | 19 | 20 |
|---|---|---|---|---|---|---|---|---|---|---|---|---|---|---|---|---|---|---|---|---|
| | | | พื้นที่ที่มีการให้บริการ | | | | | | | | | | | | พื้นที่ที่ไม่มีการให้บริการ | | | | | |
| จังหวัด | ปริมาณขยะที่เกิดขึ้น 58 | จำนวน อปท. ที่มีการให้บริการ | ปริมาณขยะที่เกิดขึ้นใน อปท. พื้นที่ให้บริการ | ปริมาณขยะที่เก็บขนไปกำจัด | ปริมาณขยะที่ถูกนำไปใช้ประโยชน์ | ปริมาณขยะที่ไม่มีการให้บริการ | ปริมาณขยะที่กำจัดไม่ถูกต้อง | ปริมาณขยะที่กำจัดถูกต้อง | การนำไปใช้ประโยชน์ | การนำไปกำจัด | Landfill | Compost | Incinerator | อื่น ๆ | จำนวน อปท. ที่ไม่มีการให้บริการ | ปริมาณขยะที่เกิดขึ้นใน อปท. พื้นที่ไม่ให้บริการ | ปริมาณขยะที่ถูกนำไปใช้ประโยชน์ | ปริมาณขยะที่กำจัดไม่ถูกต้อง | ปริมาณขยะที่ถูกนำไปใช้ประโยชน์ (5)+(9)+(17) | ปริมาณขยะที่ตกค้าง 58 |
| จ.ปราจีนบุรี | (ตันต่อวัน) | (แห่ง) | (ตัน/วัน) | (ตัน/วัน) | (ตัน/วัน) | (ตัน/วัน) | (ตัน/วัน) | (ตัน/วัน) | (ตัน/วัน) | (ตัน/วัน) | (ตัน/วัน) | (ตัน/วัน) | (ตัน/วัน) | (ตัน/วัน) | (แห่ง) | (ตัน/วัน) | (ตัน/วัน) | (ตัน/วัน) | (ตัน/วัน) | (ตัน) |

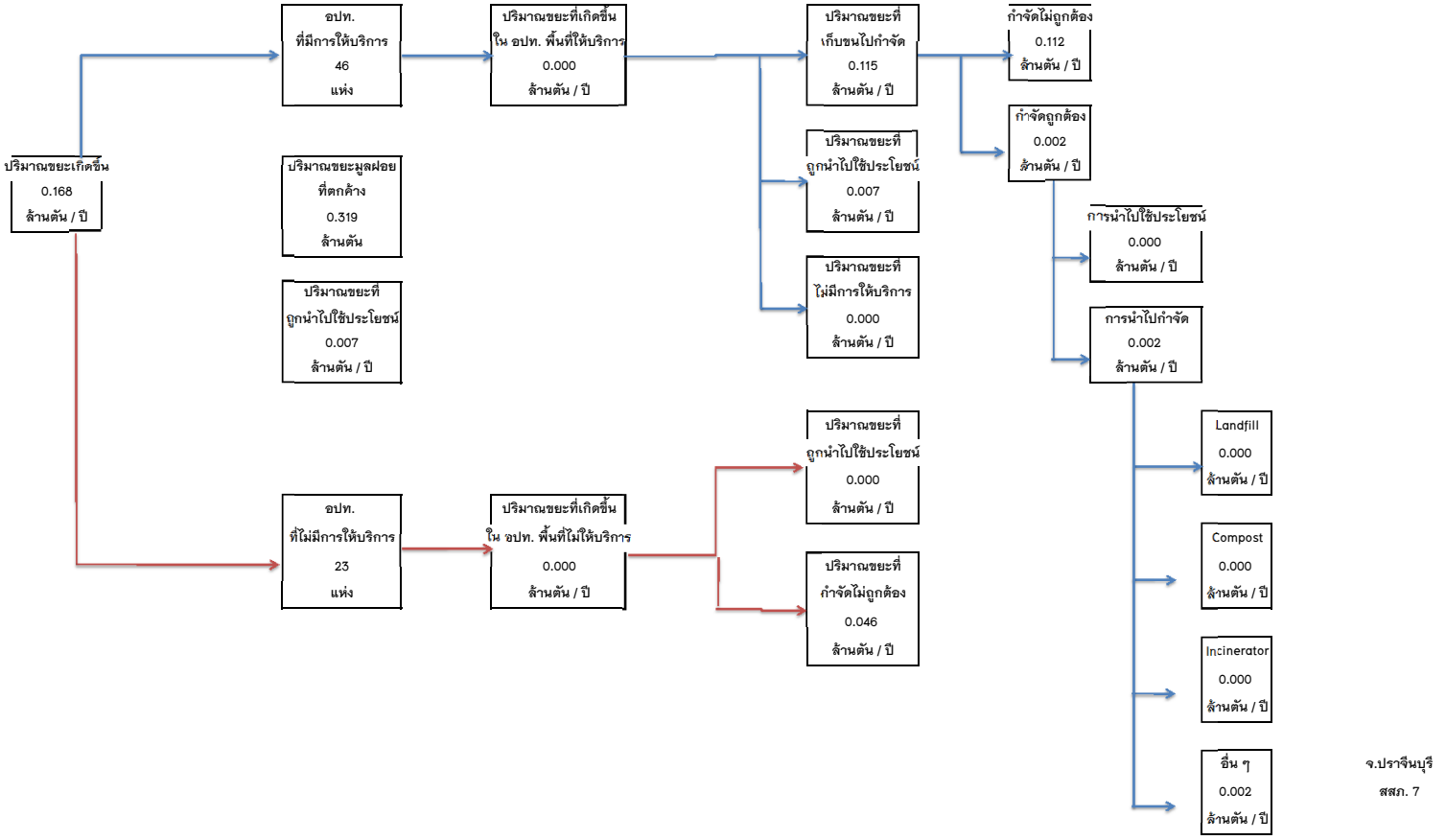

# ภาคผนวก ก – 8

## ข้อมูลการสำรวจขยะมูลฝอย

## สสภ. 8

ข้อมูลการสำรวจขยะมูลฝอย สสภ. 8 ปี 2558

| | | | | | 1 | 2 | 3 | 4 | 5 | 6 | 7 | 8 | 9 | 10 | 11 | 12 | 13 | 14 | 15 | 16 | 17 | 18 | 19 | 20 |
|---|---|---|---|---|---|---|---|---|---|---|---|---|---|---|---|---|---|---|---|---|---|---|---|---|
| | | | | | | พื้นที่ที่มีการให้บริการ | | | | | | | | | | | | | พื้นที่ที่ไม่มีการให้บริการ | | | | | |
| จังหวัด<br>สสภ. 8 | เทศบาล<br>(แห่ง) | อบต.<br>(แห่ง) | อบจ. ที่มี site<br>(แห่ง) | รวม อปท.<br>(แห่ง) | ปริมาณขยะที่เกิดขึ้น<br>(ตัน/ปี) | จำนวน อปท. ที่มีการให้บริการ<br>(แห่ง) | ปริมาณขยะที่เกิดขึ้นใน อปท. พื้นที่ให้บริการ<br>(ตัน/ปี) | ปริมาณขยะที่เก็บขนไปกำจัด<br>(ตัน/ปี) | ปริมาณขยะที่ถูกนำไปใช้ประโยชน์<br>(ตัน/ปี) | ปริมาณขยะที่ไม่มีการให้บริการ<br>(ตัน/ปี) | ปริมาณขยะที่กำจัดไม่ถูกต้อง<br>(ตัน/ปี) | ปริมาณขยะที่กำจัดถูกต้อง<br>(ตัน/ปี) | การนำไปใช้ประโยชน์<br>(ตัน/ปี) | การนำไปกำจัด<br>(ตัน/ปี) | Landfill<br>(ตัน/ปี) | Compost<br>(ตัน/ปี) | Incinerator<br>(ตัน/ปี) | อื่น ๆ<br>(ตัน/ปี) | จำนวน อปท. ที่ไม่มีการให้บริการ<br>(แห่ง) | ปริมาณขยะที่เกิดขึ้นใน อปท. พื้นที่ไม่ให้บริการ<br>(ตัน/ปี) | ปริมาณขยะที่ถูกนำไปใช้ประโยชน์<br>(ตัน/ปี) | ปริมาณขยะที่กำจัดไม่ถูกต้อง<br>(ตัน/ปี) | ปริมาณขยะที่ถูกนำไปใช้ประโยชน์ (5)+(9)+(17)<br>(ตัน/ปี) | ปริมาณขยะที่ตกค้าง 58<br>(ตัน) |
| ราชบุรี | 34 | 77 | - | 111 | 293,868.80 | 62.00 | 191,734.50 | 173,528.30 | 18,206.20 | - | 162,421.35 | 11,106.95 | 65.70 | 11,041.25 | 11,041.25 | - | - | - | 49.00 | 102,134.30 | - | 102,134.30 | 17,092.95 | 375,099 |
| กาญจนบุรี | 46 | 75 | - | 121 | 250,495.85 | 68.00 | 140,736.70 | 133,257.85 | 7,478.85 | - | 124,746.05 | 8,511.80 | 443.11 | 8,068.69 | 1,504.90 | - | 6,563.80 | - | 53.00 | 109,759.15 | - | 109,759.15 | 7,921.96 | 463,476 |
| สมุทรสงคราม | 9 | 26 | - | 35 | 58,854.32 | 32.00 | 54,912.32 | 54,651.45 | 260.87 | - | 54,651.45 | - | - | - | - | - | - | - | 3.00 | 3,942.00 | - | 3,942.00 | 260.87 | - |
| เพชรบุรี | 15 | 69 | - | 84 | 174,828.80 | 52.00 | 132,401.20 | 125,052.65 | 7,348.55 | - | 108,627.65 | 16,425.00 | 461.36 | 15,965.10 | - | - | 15,965.10 | - | 32.00 | 42,427.60 | - | 42,427.60 | 7,809.91 | 230,500 |
| ประจวบคีรีขันธ์ | 16 | 44 | - | 60 | 194,543.57 | 38.00 | 152,116.67 | 132,458.50 | 19,658.17 | - | 85,683.75 | 46,774.75 | 751.54 | 46,023.22 | 43,241.55 | - | 1,814.42 | 967.25 | 21.00 | 42,426.90 | - | 42,426.90 | 20,409.71 | 257,445 |
| รวม | 120 | 291 | - | 411 | 972,591.33 | 252.00 | 671,901.38 | 618,948.75 | 52,952.63 | - | 536,130.25 | 82,818.50 | 1,721.71 | 81,098.26 | 55,787.70 | - | 24,343.31 | 967.25 | 158.00 | 300,689.95 | - | 300,689.95 | 53,495.39 | 1,326,520 |

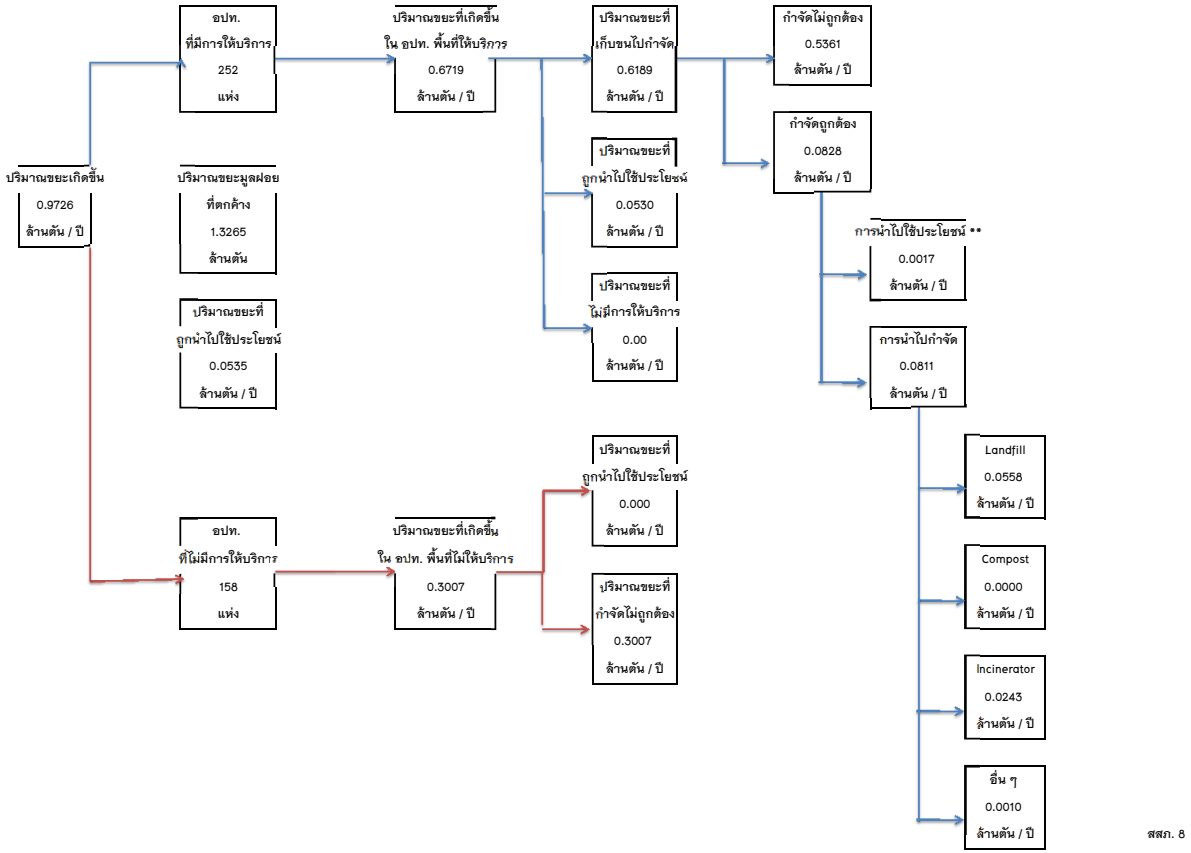


สสภ. 8

**ข้อมูลปริมาณขยะมูลฝอย จ.ราชบุรี สสภ. 8 ปี 2558**

| | 1 | 2 | 3 | 4 | 5 | 6 | 7 | 8 | 9 | 10 | 11 | 12 | 13 | 14 | 15 | 16 | 17 | 18 | 19 | 20 |
|---|---|---|---|---|---|---|---|---|---|---|---|---|---|---|---|---|---|---|---|---|
| | | พื้นที่ที่มีการให้บริการ | | | | | | | | | | | | | พื้นที่ที่ไม่มีการให้บริการ | | | | | |
| จังหวัด<br>จังหวัดราชบุรี | ปริมาณขยะที่เกิดขึ้นปี58 สำรวจ (ตัน/วัน) | จำนวน อปท. ที่มีการให้บริการ (แห่ง) | ปริมาณขยะที่เกิดขึ้นใน อปท. พื้นที่ให้บริการ (ตัน/วัน) | ปริมาณขยะที่เก็บขนไปกำจัด (ตัน/วัน) | ปริมาณขยะที่ถูกนำไปใช้ประโยชน์ (ตัน/วัน) | ปริมาณขยะที่ไม่มีการให้บริการ (ตัน/วัน) | ปริมาณขยะที่กำจัดไม่ถูกต้อง (ตัน/วัน) | ปริมาณขยะที่กำจัดถูกต้อง (ตัน/วัน) | การนำไปใช้ประโยชน์ (ตัน/วัน) | การนำไปกำจัด (ตัน/วัน) | Landfill (ตัน/วัน) | Compost (ตัน/วัน) | Incinerator (ตัน/วัน) | อื่น ๆ (ตัน/วัน) | จำนวน อปท. ที่ไม่มีการให้บริการ (แห่ง) | ปริมาณขยะที่เกิดขึ้นใน อปท. พื้นที่ไม่ (ตัน/วัน) | ปริมาณขยะที่ถูกนำไปใช้ประโยชน์ (ตัน/วัน) | ปริมาณขยะที่กำจัดไม่ถูกต้อง (ตัน/วัน) | ปริมาณขยะที่ถูกนำไปใช้ประโยชน์ (ตัน/วัน) | ปริมาณขยะที่ตกค้าง 58 (ตัน) |
| เทศบาลเมืองราชบุรี | 48.00 | 1 | 48.00 | 48.00 | 0.00 | | 48.00 | | | | | | | | | | | | 0.00 | SNT Tech |
| เทศบาลเมืองบ้านโป่ง | 25.00 | 1 | 25.00 | 25.00 | 0.00 | | 25.00 | | | | | | | | | | | | 0.00 | บ.คุณธรรมขนส่ง |
| เทศบาลเมืองโพธาราม | 10.00 | 1 | 10.00 | 10.00 | 0.00 | | 10.00 | | | | | | | | | | | | 0.00 | บ.คุณธรรมขนส่ง |
| เทศบาลเมืองท่าผา | 25.00 | 1 | 25.00 | 20.43 | 4.57 | | | 20.43 | 0.10 | 20.33 | 20.33 | | | | | | | | 4.67 | 0.00 |
| เทศบาลตำบลหลุมดิน | 8.01 | 1 | 8.01 | 6.00 | 2.01 | | 6.00 | | | | | | | | | | | | 2.01 | SNT Tech |
| เทศบาลตำบลเขางู | 6.00 | 1 | 6.00 | 6.00 | 0.00 | | 6.00 | | | | | | | | | | | | 0.00 | SNT Tech |
| เทศบาลตำบลหลักเมือ | 10.00 | 1 | 10.00 | 10.00 | 0.00 | | 10.00 | | | | | | | | | | | | 0.00 | SNT Tech |
| เทศบาลตำบลห้วยชินสี | 10.99 | | | | | | | | | | | | | | 1 | 10.99 | | 10.99 | 0.00 | |
| เทศบาลตำบลเขาขวาง | 9.00 | 1 | 9.00 | 9.00 | 0.00 | | 9.00 | | | | | | | | | | | | 0.00 | 83,202 |
| เทศบาลตำบลเจ็ดเสมีย | 13.75 | 1 | 13.75 | 11.00 | 2.75 | | 11.00 | | | | | | | | | | | | 2.75 | 1,000 |
| เทศบาลตำบลบ้านเลือ | 20.00 | 1 | 20.00 | 15.00 | 5.00 | | 15.00 | | | | | | | | | | | | 5.00 | 3,749 |
| เทศบาลตำบลบ้านสิงห์ | 13.00 | 1 | 13.00 | 12.33 | 0.67 | | 12.33 | | | | | | | | | | | | 0.67 | บ.คุณธรรมขนส่ง |
| เทศบาลตำบลบ้านฆ้อง | 6.00 | 1 | 6.00 | 5.00 | 1.00 | | 5.00 | | | | | | | | | | | | | จ้าง บ.เอกชนกำจัด |
| เทศบาลตำบลหนองโพ | 4.20 | 1 | 4.20 | 4.20 | 0.00 | | 4.20 | | | | | | | | | | | | 0.00 | บ.คุณธรรมขนส่ง |
| เทศบาลตำบลดอนทราย | 2.96 | 1 | 2.96 | 2.50 | 0.46 | | 2.50 | | | | | | | | | | | | 0.46 | SNT Tech |
| เทศบาลตำบลคลองตาค | 13.00 | 1 | 13.00 | 11.77 | 1.23 | | 11.77 | | | | | | | | | | | | 1.23 | บ.คุณธรรมขนส่ง |
| เทศบาลตำบลจอมบึง | 4.00 | 1 | 4.00 | 4.00 | 0.00 | | | 4.00 | 0.00 | 4.00 | 4.00 | | | | | | | | 0.00 | 34,953 |
| เทศบาลตำบลด่านทับต | 5.00 | 1 | 5.00 | 5.00 | 0.00 | | 5.00 | | | | | | | | | | | | 0.00 | 8,450 |
| เทศบาลตำบลดำเนินส | 7.75 | 1 | 7.75 | 6.00 | 1.75 | | | 6.00 | 0.08 | 5.92 | 5.92 | | | | | | | | 1.83 | – |
| เทศบาลตำบลศรีดอนไ | 2.89 | 1 | 2.89 | 2.89 | 0.00 | | 2.89 | | | | | | | | | | | | 0.00 | ทิ้งนอกพื้นที่ สสภ.8 |
| เทศบาลตำบลบ้านไร่ | 10.77 | 1 | 10.77 | 10.77 | 0.00 | | 10.77 | | | | | | | | | | | | 0.00 | สมาคมสุสานวิเวกวรรณ |
| เทศบาลตำบลประสาทสิ | 1.00 | 1 | 1.00 | 0.93 | 0.07 | | 0.93 | | | | | | | | | | | | 0.07 | กำนันต่อง |
| เทศบาลตำบลบัวงาม | 6.00 | | 6.00 | 4.38 | 1.62 | | 4.38 | | | | | | | | | | | | | จ้าง บ.เอกชนกำจัด |
| เทศบาลตำบลบางแพ | 14.01 | 1 | 14.01 | 14.00 | 0.01 | | 14.00 | | | | | | | | | | | | 0.01 | 471.16 |
| เทศบาลตำบลโพหัก | 7.00 | 1 | 7.00 | 6.00 | 1.00 | | 6.00 | | | | | | | | | | | | 1.00 | 26,695 |
| เทศบาลตำบลกระจับ | 10.50 | 1 | 10.50 | 10.00 | 0.50 | | 10.00 | | | | | | | | | | | | 0.50 | ทิ้งนอกพื้นที่ สสภ.8 |
| เทศบาลตำบลกรับใหญ่ | 5.00 | 1 | 5.00 | 5.00 | 0.00 | | 5.00 | | | | | | | | | | | | 0.00 | บ.คุณธรรมขนส่ง |
| เทศบาลตำบลห้วยกระ | 1.84 | | | | 0.00 | | | | | | | | | | 1 | 1.84 | | 1.84 | 0.00 | 1,860 |
| เทศบาลตำบลเบิกไพร | 10.10 | 1 | 10.10 | 9.00 | 1.10 | | 9.00 | | | | | | | | | | | | 1.10 | บ.คุณธรรมขนส่ง |
| เทศบาลตำบลทุ่งหลวง | 13.58 | | | | 0.00 | | | | | | | | | | 1 | 13.58 | | 13.58 | | |
| เทศบาลตำบลปากท่อ | 5.50 | 1 | 5.50 | 3.11 | 2.39 | | 3.11 | | | | | | | | | | | | 2.39 | สมาคมสุสานวิเวกวรรณ |
| เทศบาลตำบลวัดเพลง | 5.00 | 1 | 5.00 | 5.00 | 0.00 | | 5.00 | | | | | | | | | | | | 0.00 | 10,171 |
| เทศบาลตำบลบ้านชัฏป่า | 8.00 | 1 | 8.00 | 7.00 | 1.00 | | 7.00 | | | | | | | | | | | | 1.00 | 23,975 |
| เทศบาลตำบลสวนผึ้ง | 10.00 | 1 | 10.00 | 8.00 | 2.00 | | 8.00 | | | | | | | | | | | | 2.00 | 25,849 |
| เกาะพลับพลา | 2.00 | 1 | 2.00 | 2.00 | 0.00 | | 2.00 | | | | | | | | | | | | 0.00 | SNT Tech |
| เขาแร้ง | 3.00 | 1 | 3.00 | 3.00 | 0.00 | | 3.00 | | | | | | | | | | | | 0.00 | SNT Tech |
| คุ้งกระถิน | 10.00 | 1 | 10.00 | 4.95 | 5.05 | | 4.95 | | | | | | | | | | | | 5.05 | 1,057 |
| คุ้งน้ำวน | 3.37 | | | | 0.00 | | | | | | | | | | 1 | 3.37 | | 3.37 | | |
| ดูบัว | 7.60 | 1 | 7.60 | 7.00 | 0.60 | | 7.00 | | | | | | | | | | | | 0.60 | SNT Tech |
| เจดีย์หัก | 20.00 | 1 | 20.00 | 18.00 | 2.00 | | 18.00 | | | | | | | | | | | | 2.00 | SNT Tech |
| ดอนตะโก | 12.00 | 1 | 12.00 | 12.00 | 0.00 | | 12.00 | | | | | | | | | | | | 0.00 | SNT Tech |
| ดอนแร่ | 3.98 | | | | 0.00 | | | | | | | | | | 1 | 3.98 | | 3.98 | | |

ข้อมูลปริมาณขยะมูลฝอย จ.ราชบุรี สสภ. 8 ปี 2558

| | 1 | 2 | 3 | 4 | 5 | 6 | 7 | 8 | 9 | 10 | 11 | 12 | 13 | 14 | 15 | 16 | 17 | 18 | 19 | 20 |
|---|---|---|---|---|---|---|---|---|---|---|---|---|---|---|---|---|---|---|---|---|
| | | พื้นที่ที่มีการให้บริการ | | | | | | | | | | | | | พื้นที่ที่ไม่มีการให้บริการ | | | | | |
| จังหวัด<br><br>จังหวัดราชบุรี | ปริมาณขยะที่เกิดขึ้นปี58<br>สำรวจ<br>(ตัน/วัน) | จำนวน อปท. ที่มีการให้บริการ<br>(แห่ง) | ปริมาณขยะที่เกิดขึ้นใน อปท. พื้นที่ให้บริการ<br>(ตัน/วัน) | ปริมาณขยะที่เก็บขนไปกำจัด<br>(ตัน/วัน) | ปริมาณขยะที่ถูกนำไปใช้ประโยชน์<br>(ตัน/วัน) | ปริมาณขยะที่ไม่มีการให้บริการ<br>(ตัน/วัน) | ปริมาณขยะที่กำจัดไม่ถูกต้อง<br>(ตัน/วัน) | ปริมาณขยะที่กำจัดถูกต้อง<br>(ตัน/วัน) | การนำไปใช้ประโยชน์<br>(ตัน/วัน) | การนำไปกำจัด<br>(ตัน/วัน) | Landfill<br>(ตัน/วัน) | Compost<br>(ตัน/วัน) | Incinerator<br>(ตัน/วัน) | อื่น ๆ<br>(ตัน/วัน) | จำนวน อปท. ที่ไม่มีการให้บริการ<br>(แห่ง) | ปริมาณขยะที่เกิดขึ้นใน อปท. พื้นที่ไม่<br>(ตัน/วัน) | ปริมาณขยะที่ถูกนำไปใช้ประโยชน์<br>(ตัน/วัน) | ปริมาณขยะที่กำจัดไม่ถูกต้อง<br>(ตัน/วัน) | ปริมาณขยะที่ถูกนำไปใช้ประโยชน์<br>(ตัน/วัน) | ปริมาณขยะที่ตกค้าง 58<br><br>(ตัน) |
| ท่าราบ | 3.65 | 1 | 3.65 | 3.65 | 0.00 | | 3.65 | | | | | | | | | | | | 0.00 | SNT Tech |
| น้ำพุ | 4.72 | | | | 0.00 | | | | | | | | | | 1 | 4.72 | | 4.72 | | |
| บางป่า | 4.61 | | | | 0.00 | | | | | | | | | | 1 | 4.61 | | 4.61 | | |
| บ้านไร่ | 6.50 | 1 | 6.50 | 5.88 | 0.62 | | 5.88 | | | | | | | | | | | | 0.62 | SNT Tech |
| พิกุลทอง | 4.58 | | | | 0.00 | | | | | | | | | | 1 | 4.58 | | 4.58 | | |
| สามเรือน | 4.35 | | | | 0.00 | | | | | | | | | | 1 | 4.35 | | 4.35 | | |
| หนองกลางนา | 3.41 | 1 | | | 0.00 | | | | | | | | | | 1 | 3.41 | | 3.41 | 0.00 | |
| ห้วยไผ่ | 4.25 | 1 | 4.25 | 3.75 | 0.50 | | 3.75 | | | | | | | | | | | | | จ้าง บ.เอกชนกำจัด |
| หินกอง | 6.50 | 1 | 6.50 | 6.00 | 0.50 | | 6.00 | | | | | | | | | | | | 0.50 | จ้าง บ.เอกชนกำจัด |
| แก้มอ้น | 8.77 | | | | 0.00 | | | | | | | | | | 1 | 8.77 | | 8.77 | | |
| จอมบึง | 9.01 | | | | 0.00 | | | | | | | | | | 1 | 9.01 | | 9.01 | | |
| ด่านทับตะโก | 9.72 | | | | 0.00 | | | | | | | | | | 1 | 9.72 | | 9.72 | | |
| เบิกไพร | 5.34 | | | | 0.00 | | | | | | | | | | 1 | 5.34 | | 5.34 | | |
| ปากช่อง | 7.75 | | | | 0.00 | | | | | | | | | | 1 | 7.75 | | 7.75 | | |
| รางบัว | 8.32 | | | | 0.00 | | | | | | | | | | 1 | 8.32 | | 8.32 | | |
| ตะนาวศรี | 8.92 | | | | 0.00 | | | | | | | | | | 1 | 8.92 | | 8.92 | | |
| ท่าเคย | 5.11 | | | | 0.00 | | | | | | | | | | 1 | 5.11 | | 5.11 | | |
| ป่าหวาย | 4.33 | | | | 0.00 | | | | | | | | | | 1 | 4.33 | | 4.33 | | |
| สวนผึ้ง | 12.00 | 1 | 12.00 | 10.30 | 1.70 | | 10.30 | | | | | | | | | | | | 1.70 | ทต.สวนผึ้ง |
| บ้านคา | 6.00 | 1 | 6.00 | 1.20 | 4.80 | | 1.20 | | | | | | | | | | | | 4.80 | ทต.สวนผึ้ง |
| บ้านบึง | 8.36 | | | | 0.00 | | | | | | | | | | 1 | 8.36 | | 8.36 | | |
| หนองพันจันทร์ | 5.82 | | | | 0.00 | | | | | | | | | | 1 | 5.82 | | 5.82 | | |
| ขุนพิทักษ์ | 6.32 | 1 | 6.32 | 6.32 | 0.00 | | 6.32 | | | | | | | | | | | | 0.00 | กำนันต๋อง |
| ดอนกรวย | 15.00 | 1 | 15.00 | 13.93 | 1.07 | | 13.93 | | | | | | | | | | | | 1.07 | SNT Tech |
| ดอนคลัง | 1.61 | 1 | 1.61 | 1.50 | 0.11 | | 1.50 | | | | | | | | | | | | | 0.00 |
| ดอนไผ่ | 4.08 | | | | 0.00 | | | | | | | | | | 1 | 4.08 | | 4.08 | | |
| ตาหลวง | 4.83 | | | | 0.00 | | | | | | | | | | 1 | 4.83 | | 4.83 | | |
| ท่านัด | 6.66 | | | | 0.00 | | | | | | | | | | 1 | 6.66 | | 6.66 | 0.00 | กำนันต๋อง |
| แพงพวย | 8.15 | | | | 0.00 | | | | | | | | | | 1 | 8.15 | | 8.15 | | |
| สี่หมื่น | 2.91 | | | | 0.00 | | | | | | | | | | 1 | 2.91 | | 2.91 | | |
| เขาขลุง | 12.65 | | | | 0.00 | | | | | | | | | | 1 | 12.65 | | 12.65 | | |
| คุ้งพยอม | 6.61 | | | | 0.00 | | | | | | | | | | 1 | 6.61 | | 6.61 | | |
| ดอนกระเบื้อง(บ้านโป่ง) | 5.00 | 1 | 5.00 | 5.00 | 0.00 | | 5.00 | | | | | | | | | | | | 0.00 | ทิ้งนอกพื้นที่ สสภ.8 |
| นครชุมน์ | 2.40 | 1 | 2.40 | 2.40 | 0.00 | | 2.40 | | | | | | | | | | | | 0.00 | บ.คุณธรรมขนส่ง |
| บ้านม่วง | 3.40 | | | | 0.00 | | | | | | | | | | 1 | 3.40 | | 3.40 | | |
| ปากแรต | 9.00 | 1 | 9.00 | 9.00 | 0.00 | | 9.00 | | | | | | | | | | | | 0.00 | 4,895 |
| ลาดบัวขาว | 6.00 | | | | 0.00 | | | | | | | | | | 1 | 6.00 | | 6.00 | | |
| สวนกล้วย | 9.00 | 1 | 9.00 | 9.00 | 0.00 | | 9.00 | | | | | | | | | | | | 0.00 | บ.คุณธรรมขนส่ง |
| หนองกบ | 4.00 | 1 | 4.00 | 4.00 | 0.00 | | 4.00 | | | | | | | | | | | | 0.00 | บ.คุณธรรมขนส่ง |
| หนองปลาหมอ | 6.61 | | | | 0.00 | | | | | | | | | | 1 | 6.61 | | 6.61 | | |
| หนองอ้อ | 10.10 | 1 | 10.10 | 10.00 | 0.10 | | 10.00 | | | | | | | | | | | | 0.10 | จ้าง บ.เอกชนกำจัด |
| ดอนคา | 3.22 | | | | 0.00 | | | | | | | | | | 1 | 3.22 | | 3.22 | | |
| ดอนใหญ่ | 3.55 | | | | 0.00 | | | | | | | | | | 1 | 3.55 | | 3.55 | | |
| วัดแก้ว | 5.24 | | | | 0.00 | | | | | | | | | | 1 | 5.24 | | 5.24 | | |

ข้อมูลปริมาณขยะมูลฝอย จ.ราชบุรี สสภ. 8 ปี 2558

| | 1 | 2 | 3 | 4 | 5 | 6 | 7 | 8 | 9 | 10 | 11 | 12 | 13 | 14 | 15 | 16 | 17 | 18 | 19 | 20 |
|---|---|---|---|---|---|---|---|---|---|---|---|---|---|---|---|---|---|---|---|---|
| | | พื้นที่ที่มีการให้บริการ | | | | | | | | | | | | | พื้นที่ที่ไม่มีการให้บริการ | | | | | |
| จังหวัด<br>จังหวัดราชบุรี | ปริมาณขยะที่เกิดขึ้นปี58 สำรวจ (ตัน/วัน) | จำนวน อปท. ที่มีการให้บริการ (แห่ง) | ปริมาณขยะที่เกิดขึ้นใน อปท. พื้นที่ให้บริการ (ตัน/วัน) | ปริมาณขยะที่เก็บขนไปกำจัด (ตัน/วัน) | ปริมาณขยะที่ถูกนำไปใช้ประโยชน์ (ตัน/วัน) | ปริมาณขยะที่ไม่มีการให้บริการ (ตัน/วัน) | ปริมาณขยะที่กำจัดไม่ถูกต้อง (ตัน/วัน) | ปริมาณขยะที่กำจัดถูกต้อง (ตัน/วัน) | การนำไปใช้ประโยชน์ (ตัน/วัน) | การนำไปกำจัด (ตัน/วัน) | Landfill (ตัน/วัน) | Compost (ตัน/วัน) | Incinerator (ตัน/วัน) | อื่น ๆ (ตัน/วัน) | จำนวน อปท. ที่ไม่มีการให้บริการ (แห่ง) | ปริมาณขยะที่เกิดขึ้นใน อปท. พื้นที่ไม่ (ตัน/วัน) | ปริมาณขยะที่ถูกนำไปใช้ประโยชน์ (ตัน/วัน) | ปริมาณขยะที่กำจัดไม่ถูกต้อง (ตัน/วัน) | ปริมาณขยะที่ถูกนำไปใช้ประโยชน์ (ตัน/วัน) | ปริมาณขยะที่ตกค้าง 58 (ตัน) |
| หัวโพ | 4.26 | | | | 0.00 | | | | | | | | | | 1 | 4.26 | | 4.26 | | |
| เขาชะงุ้ม | 8.37 | | | | 0.00 | | | | | | | | | | 1 | 8.37 | | 8.37 | | |
| คลองข่อย | 2.00 | 1 | 2.00 | 2.00 | 0.00 | | 2.00 | | | | | | | | | | | | | จ้าง บ.เอกชนกำจัด |
| ชำแระ | 5.65 | | | | 0.00 | | | | | | | | | | 1 | 5.65 | | 5.65 | | |
| ดอนกระเบื้อง(โพธาราม | 5.50 | 1 | 5.50 | 4.50 | 1.00 | | 4.50 | | | | | | | | | | | | 1.00 | ทิ้งนอกพื้นที่ สสภ.8 |
| เตาปูน | 5.48 | | | | 0.00 | | | | | | | | | | 1 | 5.48 | | 5.48 | | |
| ท่าชุมพล | 6.00 | 1 | 6.00 | 6.00 | 0.00 | | 6.00 | | | | | | | | | | | | 0.00 | บ.คุณธรรมขนส่ง |
| ธรรมเสน | 5.86 | | | | 0.00 | | | | | | | | | | 1 | 5.86 | | 5.86 | | |
| บางโตนด | 3.00 | 1 | 3.00 | 2.27 | 0.73 | | 2.27 | | | | | | | | | | | | 0.73 | SNT Tech |
| สร้อยฟ้า | 2.01 | 1 | 2.01 | 2.00 | 0.01 | | 2.00 | | | | | | | | | | | | 0.01 | บ.คุณธรรมขนส่ง |
| หนองกวาง | 3.61 | | | | 0.00 | | | | | | | | | | 1 | 3.61 | | 3.61 | | |
| หนองโพ | 2.60 | | | | 0.00 | | | | | | | | | | 1 | 2.60 | | 2.60 | | ม.2 |
| ดอนทราย | 8.66 | 1 | 8.66 | 8.66 | 0.00 | | 8.66 | | | | | | | | | | | | 0.00 | 148,772 |
| บ่อกระดาน | 2.41 | | | | 0.00 | | | | | | | | | | 1 | 2.41 | | 2.41 | | |
| ปากท่อ | 4.06 | 1 | 4.06 | 4.06 | 0.00 | | 4.06 | | | | | | | | | | | | 0.00 | ต.ดอนทราย |
| ป่าไก่ | 2.89 | | | | 0.00 | | | | | | | | | | 1 | 2.89 | | 2.89 | | |
| ยางหัก | 6.73 | | | | 0.00 | | | | | | | | | | 1 | 6.73 | | 6.73 | | |
| วังมะนาว | 4.52 | | | | 0.00 | | | | | | | | | | 1 | 4.52 | | 4.52 | | |
| วัดยางงาม | 4.00 | 1 | 4.00 | 2.04 | 1.96 | | 2.04 | | | | | | | | | | | | 1.96 | ต.ดอนทราย |
| หนองกระทุ่ม | 5.31 | | | | 0.00 | | | | | | | | | | 1 | 5.31 | | 5.31 | | |
| ห้วยยางโทน | 3.79 | | | | 0.00 | | | | | | | | | | 1 | 3.79 | | 3.79 | | |
| อ่างหิน | 4.32 | | | | 0.00 | | | | | | | | | | 1 | 4.32 | | 4.32 | | |
| เกาะศาลพระ | 5.00 | 1 | 5.00 | 5.00 | 0.00 | | 5.00 | | | | | | | | | | | | 0.00 | ทต.วัดเพลง |
| จอมประทัด | 2.70 | 1 | 2.70 | 2.70 | 0.00 | | 2.70 | | | | | | | | | | | | 0.00 | ต.หนองตากยา |
| วัดเพลง | 3.23 | | | | 0.00 | | | | | | | | | | 1 | 3.23 | | 3.23 | | |
| รวม (ตัน/วัน) | 805.12 | 62.00 | 525.30 | 475.42 | 49.88 | – | 444.99 | 30.43 | 0.18 | 30.25 | 30.25 | – | – | – | 49.00 | 279.82 | – | 279.82 | 46.83 | 375,099.16 |
| รวม (ตัน/ปี) | 293,868.80 | 62.00 | 191,734.50 | 173,528.30 | 18,206.20 | – | 162,421.35 | 11,106.95 | 65.70 | 11,041.25 | 11,041.25 | – | – | – | 49.00 | 102,134.30 | – | 102,134.30 | 17,092.95 | 375,099.16 |

ข้อมูลปริมาณขยะมูลฝอย จ.ราชบุรี สสภ. 8 ปี 2558

| | 1 | 2 | 3 | 4 | 5 | 6 | 7 | 8 | 9 | 10 | 11 | 12 | 13 | 14 | 15 | 16 | 17 | 18 | 19 | 20 |
|---|---|---|---|---|---|---|---|---|---|---|---|---|---|---|---|---|---|---|---|---|
| | | พื้นที่ที่มีการให้บริการ | | | | | | | | | | | | | พื้นที่ที่ไม่มีการให้บริการ | | | | | |
| จังหวัด<br><br>จังหวัดราชบุรี | ปริมาณขยะที่เกิดขึ้นปี58<br><br>สำรวจ<br>(ตัน/วัน) | จำนวน อปท. ที่มีการให้บริการ<br>(แห่ง) | ปริมาณขยะที่เกิดขึ้นใน อปท. พื้นที่ให้บริการ<br>(ตัน/วัน) | ปริมาณขยะที่เก็บขนไปกำจัด<br>(ตัน/วัน) | ปริมาณขยะที่ถูกนำไปใช้ประโยชน์<br>(ตัน/วัน) | ปริมาณขยะที่ไม่มีการให้บริการ<br>(ตัน/วัน) | ปริมาณขยะที่กำจัดไม่ถูกต้อง<br>(ตัน/วัน) | ปริมาณขยะที่กำจัดถูกต้อง<br>(ตัน/วัน) | การนำไปใช้ประโยชน์<br>(ตัน/วัน) | การนำไปกำจัด<br>(ตัน/วัน) | Landfill<br>(ตัน/วัน) | Compost<br>(ตัน/วัน) | Incinerator<br>(ตัน/วัน) | อื่น ๆ<br>(ตัน/วัน) | จำนวน อปท. ที่ไม่มีการให้บริการ<br>(แห่ง) | ปริมาณขยะที่เกิดขึ้นใน อปท. พื้นที่ไม่<br>(ตัน/วัน) | ปริมาณขยะที่ถูกนำไปใช้ประโยชน์<br>(ตัน/วัน) | ปริมาณขยะที่กำจัดไม่ถูกต้อง<br>(ตัน/วัน) | ปริมาณขยะที่ถูกนำไปใช้ประโยชน์<br>(ตัน/วัน) | ปริมาณขยะที่ตกค้าง 58<br><br>(ตัน) |

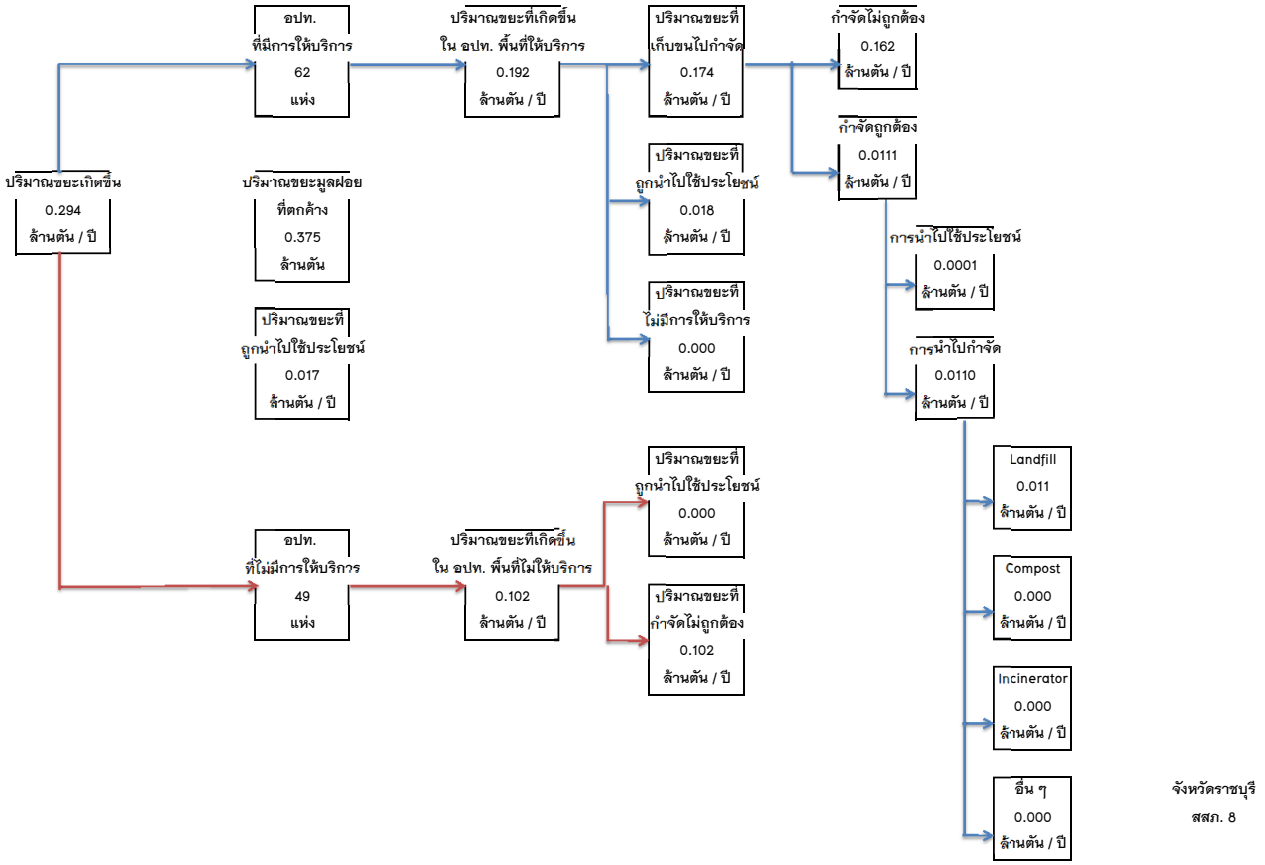

ข้อมูลปริมาณขยะมูลฝอย จ.กาษจนบุรี สสภ. 8 ปี 2558

สูตร (=4-9)

| | 1 | 2 | 3 | 4 | 5 | 6 | 7 | 8 | 9 | 10 | 11 | 12 | 13 | 14 | 15 | 16 | 17 | 18 | 19 | 20 |
|---|---|---|---|---|---|---|---|---|---|---|---|---|---|---|---|---|---|---|---|---|
| | | พื้นที่ที่มีการให้บริการ | | | | | | | | | | | | | พื้นที่ที่ไม่มีการให้บริการ | | | | | |
| จังหวัด | ปริมาณขยะที่เกิดขึ้นปี58 | จำนวน อปท. ที่มีการให้บริการ | ปริมาณขยะที่เกิดขึ้นใน อปท. พื้นที่ให้บริการ | ปริมาณขยะที่เก็บขนไปกำจัด | ปริมาณขยะที่ถูกนำไปใช้ประโยชน์ (บ้าน) | ปริมาณขยะที่ไม่มีการให้บริการ | ปริมาณขยะที่กำจัดไม่ถูกต้อง | ปริมาณขยะที่กำจัดถูกต้อง | การนำไปใช้ประโยชน์ (บ่อ) | การนำไปกำจัด | Landfill | Compost | Incinerator | อื่นๆ | จำนวน อปท. ที่ไม่มีการให้บริการ | ปริมาณขยะที่เกิดขึ้นใน อปท. พื้นที่ไม่ให้บริการ | ปริมาณขยะที่ถูกนำไปใช้ประโยชน์ (บ้าน) | ปริมาณขยะที่กำจัดไม่ถูกต้อง | ปริมาณขยะที่ถูกนำไปใช้ประโยชน์ (5)+(9)+(17) | ปริมาณขยะที่ตกค้าง 58 |
| จังหวัดกาญจนบุรี | สำรวจ (ตัน/วัน) | สำรวจ (แห่ง) | (ตัน/วัน) | (ตัน/วัน) | สำรวจ (ตัน/วัน) | สำรวจ (ตัน/วัน) | สำรวจ (ตัน/วัน) | (ตัน/วัน) | สำรวจ (ตัน/วัน) | (ตัน/วัน) | (ตัน/วัน) | (ตัน/วัน) | (ตัน/วัน) | (ตัน/วัน) | สำรวจ (แห่ง) | (ตัน/วัน) | สำรวจ (ตัน/วัน) | สำรวจ (ตัน/วัน) | (ตัน/วัน) | (ตัน) |
| เทศบาลเมืองกาญจนบุรี | 55.00 | 1 | 55.00 | 50.00 | 5.00 | | 50.00 | | | | | | | | | | | | 5.00 | 242,691 |
| เทศบาลเมืองท่าเรือพระแท่น | 12.00 | 1 | 12.00 | 10.00 | 2.00 | | 10.00 | | | | | | | | | | | | 2.00 | 3,900 |
| เทศบาลตำบลปากแพรก | 17.00 | 1 | 17.00 | 17.00 | 0.00 | | 17.00 | | | | | | | | | | | | 0.00 | ทม.กาญจนบุรี |
| เทศบาลตำบลแก่งเสี้ยน | 8.01 | 1 | 8.01 | 8.00 | 0.01 | | 8.00 | | | | | | | | | | | | 0.01 | 20,548 |
| เทศบาลตำบลลาดหญ้า | 3.00 | 1 | 3.00 | 3.00 | 0.00 | | 3.00 | | | | | | | | | | | | 0.00 | ที่เอกชนแก่งเสี้ยน |
| เทศบาลตำบลหนองบัว | 5.10 | 1 | 5.10 | 5.00 | 0.10 | | 5.00 | | | | | | | | | | | | 0.10 | ที่เอกชนแก่งเสี้ยน |
| เทศบาลตำบลท่ามะขาม | 6.50 | 1 | 6.50 | 6.50 | 0.00 | | 6.50 | | | | | | | | | | | | 0.00 | ทม.กาญจนบุรี |
| เทศบาลตำบลเลาขวัญ | 5.60 | 1 | 5.60 | 5.00 | 0.60 | | 5.00 | | | | | | | | | | | | 0.60 | 0.00 |
| เทศบาลตำบลหนองฝ้าย | 2.03 | 1 | 2.03 | 2.00 | 0.03 | | 2.00 | | | | | | | | | | | | 0.03 | 6,935 |
| เทศบาลตำบลน้ำตกไทรโย | 3.80 | 1 | 3.80 | 3.50 | 0.30 | | 3.50 | | | | | | | | | | | | 0.30 | 0.00 |
| เทศบาลตำบลวังโพธิ์ * | 5.00 | 1 | 5.00 | 5.00 | 0.00 | | 5.00 | | | | | | | | | | | | 0.00 | 5,364 |
| เทศบาลตำบลไทรโยค | 8.31 | | | | | | | | | | | | | | 1 | 8.31 | | 8.31 | 0.00 | |
| เทศบาลตำบลด่านมะขามเ | 4.65 | 1 | 4.65 | 4.50 | 0.15 | | 4.50 | | | | | | | | | | | | 0.15 | 1,700 |
| เทศบาลตำบลทองผาภูมิ | 5.50 | 1 | 5.50 | 5.00 | 0.50 | | 5.00 | | | | | | | | | | | | 0.50 | อกชน ทต.ท่าขนุ |
| เทศบาลตำบลสหกรณ์นิคม | 2.94 | | | | | | | | | | | | | | 1 | 2.94 | | 2.94 | 0.00 | 1,000 |
| เทศบาลตำบลท่าขนุน | 5.00 | 1 | 5.00 | 5.00 | 0.00 | | 5.00 | | | | | | | | | | | | 0.00 | 7,499 |
| เทศบาลตำบลลิ่นถิ่น | 10.00 | 1 | 10.00 | 10.00 | 0.00 | | 10.00 | | | | | | | | | | | | 0.00 | 2,360 |
| เทศบาลตำบลท่าม่วง | 10.00 | 1 | 10.00 | 10.00 | 0.00 | | 10.00 | | | | | | | | | | | | 0.00 | 10,809 |
| เทศบาลตำบลสำรอง | 5.00 | 1 | 5.00 | 5.00 | 0.00 | | 5.00 | | | | | | | | | | | | 0.00 | 0.00 |
| เทศบาลตำบลหนองขาว | 4.00 | 1 | 4.00 | 4.00 | 0.00 | | 4.00 | | | | | | | | | | | | 0.00 | 0.00 |
| เทศบาลตำบลหนองตากยา | 1.02 | 1 | 1.02 | 1.00 | 0.02 | | 1.00 | | | | | | | | | | | | 0.02 | 12,389 |
| เทศบาลตำบลท่าล้อ | 7.00 | 1 | 7.00 | 7.00 | 0.00 | | 7.00 | | | | | | | | | | | | 0.00 | 0.00 |
| เทศบาลตำบลวังศาลา | 7.02 | 1 | 7.02 | 7.00 | 0.02 | | | 7.00 | 0.34 | 6.66 | | | 6.66 | | | | | | 0.36 | .กาญจน์ไมนิ่ง จก |
| เทศบาลตำบลวังขนาย | 6.50 | 1 | 6.50 | 6.50 | 0.00 | | | 6.50 | 0.30 | 6.21 | | | 6.21 | | | | | | 0.30 | .กาญจน์ไมนิ่ง จก |
| เทศบาลตำบลม่วงชุม | 1.52 | 1 | 1.52 | 1.52 | 0.00 | | | 1.52 | 0.13 | 1.39 | | | 1.39 | | | | | | 0.13 | .กาญจน์ไมนิ่ง จก |
| เทศบาลตำบลหนองหญ้าดอ | 1.00 | 1 | 1.00 | 1.00 | 0.00 | | 1.00 | | | | | | | | | | | | 0.00 | ทม.กาญจนบุรี |
| เทศบาลตำบลท่ามะกา | 11.00 | 1 | 11.00 | 8.50 | 2.50 | | 8.50 | | | | | | | | | | | | 2.50 | 21,847.77 |
| เทศบาลตำบลท่าไม้ | 10.06 | 1 | 10.06 | 10.00 | 0.06 | | 10.00 | | | | | | | | | | | | 0.06 | 50,531 |
| เทศบาลตำบลพระแท่น | 6.30 | 1 | 6.30 | 6.00 | 0.30 | | 6.00 | | | | | | | | | | | | 0.30 | ต.พระแท่นลำพย |
| เทศบาลตำบลลูกแก | 3.62 | 1 | 3.62 | 3.57 | 0.05 | | 3.57 | | | | | | | | | | | | 0.05 | จก.คุณธรรมขนส |
| เทศบาลตำบลหวายเหนียว | 5.10 | 1 | 5.10 | 5.00 | 0.10 | | 5.00 | | | | | | | | | | | | 0.10 | 55,473.35 |
| เทศบาลตำบลดอนขมิ้น | 1.32 | 1 | 1.32 | 1.20 | 0.12 | | | 1.20 | 0.05 | 1.15 | 1.15 | | | | | | | | 0.17 | 0.00 |
| เทศบาลตำบลหนองลาน | 4.48 | | | | | | | | | | | | | | 1 | 4.48 | | 4.48 | 0.00 | |
| เทศบาลตำบลพระแท่นลำพ | 1.50 | 1 | 1.50 | 1.50 | 0.00 | | 1.50 | | | | | | | | | | | | 0.00 | 0.00 |
| เทศบาลตำบลบ่อพลอย | 9.90 | 1 | 9.90 | 8.50 | 1.40 | | 8.50 | | | | | | | | | | | | 1.40 | 0.00 |
| เทศบาลตำบลหนองรี | 2.00 | 1 | 2.00 | 2.00 | 0.00 | | 2.00 | | | | | | | | | | | | 0.00 | 0.00 |
| เทศบาลตำบลพนมทวน | 5.05 | 1 | 5.05 | 5.00 | 0.05 | | 5.00 | | | | | | | | | | | | 0.05 | 0.00 |

ข้อมูลปริมาณขยะมูลฝอย จ.กาษจนบุรี สสภ. 8 ปี 2558

สูตร (=4-9)

| | 1 | 2 | 3 | 4 | 5 | 6 | 7 | 8 | 9 | 10 | 11 | 12 | 13 | 14 | 15 | 16 | 17 | 18 | 19 | 20 |
|---|---|---|---|---|---|---|---|---|---|---|---|---|---|---|---|---|---|---|---|---|
| | | พื้นที่ที่มีการให้บริการ | | | | | | | | | | | | | พื้นที่ที่ไม่มีการให้บริการ | | | | | |
| จังหวัด | ปริมาณขยะที่เกิดขึ้นปี58 | จำนวน อปท. ที่มีการให้บริการ | ปริมาณขยะที่เกิดขึ้นใน อปท. พื้นที่ให้บริการ | ปริมาณขยะที่เก็บขนไปกำจัด | ปริมาณขยะที่ถูกนำไปใช้ประโยชน์ (บ้าน) | ปริมาณขยะที่ไม่มีการให้บริการ | ปริมาณขยะที่กำจัดไม่ถูกต้อง | ปริมาณขยะที่กำจัดถูกต้อง | การนำไปใช้ประโยชน์ (บ่อ) | การนำไปกำจัด | Landfill | Compost | Incinerator | อื่นๆ | จำนวน อปท. ที่ไม่มีการให้บริการ | ปริมาณขยะที่เกิดขึ้นใน อปท. พื้นที่ไม่ให้บริการ | ปริมาณขยะที่ถูกนำไปใช้ประโยชน์ (บ้าน) | ปริมาณขยะที่กำจัดไม่ถูกต้อง | ปริมาณขยะที่ถูกนำไปใช้ประโยชน์ (5)+(9)+(17) | ปริมาณขยะที่ตกค้าง 58 |
| จังหวัดกาญจนบุรี | สำรวจ (ตัน/วัน) | สำรวจ (แห่ง) | (ตัน/วัน) | (ตัน/วัน) | สำรวจ (ตัน/วัน) | สำรวจ (ตัน/วัน) | สำรวจ (ตัน/วัน) | (ตัน/วัน) | สำรวจ (ตัน/วัน) | (ตัน/วัน) | (ตัน/วัน) | (ตัน/วัน) | (ตัน/วัน) | (ตัน/วัน) | สำรวจ (แห่ง) | (ตัน/วัน) | สำรวจ (ตัน/วัน) | สำรวจ (ตัน/วัน) | (ตัน/วัน) | (ตัน) |
| เทศบาลตำบลตลาดเขต* | 16.30 | 1 | 16.30 | 16.00 | 0.30 | | 16.00 | | | | | | | | | | | | 0.30 | 547.70 |
| เทศบาลตำบลหนองสาหร่า | 3.64 | | | | | | | | | | | | | | 1 | 3.64 | | 3.64 | 0.00 | |
| เทศบาลตำบลรางหวาย | 2.00 | 1 | 2.00 | 1.00 | 1.00 | | 1.00 | | | | | | | | | | | | 1.00 | 0.00 |
| เทศบาลตำบลดอนเจดีย์ | 5.00 | | | | | | | | | | | | | | 1 | 5.00 | | 5.00 | 0.00 | 300 |
| เทศบาลตำบลเอราวัณ | 3.00 | 1 | 3.00 | 3.00 | 0.00 | | | 3.00 | 0.03 | 2.97 | 2.97 | | | | | | | | 0.03 | |
| เทศบาลตำบลเขาโจด | 3.98 | | | | | | | | | | | | | | 1 | 3.98 | | 3.98 | 0.00 | |
| เทศบาลตำบลวังกะ | 10.00 | 1 | 10.00 | 10.00 | 0.00 | | 10.00 | | | | | | | | | | | | 0.00 | 0.00 |
| เทศบาลตำบลหนองปรือ | 5.55 | 1 | 5.55 | 5.00 | 0.55 | | 5.00 | | | | | | | | | | | | 0.55 | 4,199 |
| เทศบาลตำบลหนองปลาไห | 6.49 | | | | | | | | | | | | | | 1 | 6.49 | | 6.49 | 0.00 | |
| เทศบาลตำบลสมเด็จเจริญ | 6.51 | | | | 0.00 | | | | | | | | | | 1 | 6.51 | | 6.51 | 0.00 | |
| เทศบาลตำบลห้วยกระเจา | 1.00 | 1 | 1.00 | 1.00 | 0.00 | | 1.00 | | | | | | | | | | | | 0.00 | 1,298 |
| เทศบาลตำบลสระลงเรือ | 1.00 | 1 | 1.00 | 1.00 | 0.00 | | 1.00 | | | | | | | | | | | | 0.00 | |
| แก่งเสียน | 5.15 | | | | | | | | | | | | | | 1 | 5.15 | | 5.15 | 0.00 | |
| ช่องสะเดา | 0.30 | 1 | 0.30 | 0.30 | 0.00 | | 0.30 | | | | | | | | | | | | 0.00 | 0.00 |
| ลาดหญ้า | 6.00 | | | | | | | | | | | | | | 1 | 6.00 | | 6.00 | 0.00 | |
| วังด้ง | 3.00 | 1 | 3.00 | 3.00 | 0.00 | | 3.00 | | | | | | | | | | | | 0.00 | - |
| เกาะสำโรง | 7.24 | | | | | | | | | | | | | | 1 | 7.24 | | 7.24 | 0.00 | |
| บ้านเก่า | 10.00 | 1 | 10.00 | 10.00 | 0.00 | | 10.00 | | | | | | | | | | | | 0.00 | - |
| วังเย็น | 5.19 | | | | | | | | | | | | | | 1 | 5.19 | | 5.19 | 0.00 | |
| หนองบัว | 6.00 | 1 | 6.00 | 6.00 | 0.00 | | 6.00 | | | | | | | | | | | | 0.00 | 7,535 |
| หนองหญ้า | 7.00 | | | | | | | | | | | | | | 1 | 7.00 | | 7.00 | 0.00 | |
| จรเข้เผือก | 3.50 | 1 | 3.50 | 3.50 | 0.00 | | 3.50 | | | | | | | | | | | | 0.00 | |
| กลอนโด | 7.25 | | | | | | | | | | | | | | 1 | 7.25 | | 7.25 | 0.00 | |
| ด่านมะขามเตี้ย | 5.50 | | | | | | | | | | | | | | 1 | 5.50 | | 5.50 | 0.00 | |
| หนองไผ่ | 3.55 | | | | | | | | | | | | | | 1 | 3.55 | | 3.55 | 0.00 | |
| ท่าเสา(อ.ไทรโยค) | 7.00 | 1 | 7.00 | 7.00 | 0.00 | | 7.00 | | | | | | | | | | | | 0.00 | 0.00 |
| ลุ่มสุ่ม | 2.00 | 1 | 2.00 | 2.00 | 0.00 | | 2.00 | | | | | | | | | | | | 0.00 | 0.00 |
| วังกระแจะ | 6.83 | | | | | | | | | | | | | | 1 | 6.83 | | 6.83 | 0.00 | |
| ศรีมงคล | 5.70 | | | | | | | | | | | | | | 1 | 5.70 | | 5.70 | 0.00 | |
| สิงห์ | 2.00 | 1 | 2.00 | 2.00 | 0.00 | | 2.00 | | | | | | | | | | | | 0.00 | 3,350 |
| บ้องตี้ | 2.68 | | | | | | | | | | | | | | 1 | 2.68 | | 2.68 | 0.00 | |
| บ่อพลอย | 6.38 | | | | | | | | | | | | | | 1 | 6.38 | | 6.38 | 0.00 | |
| หนองกุ่ม | 12.89 | | | | | | | | | | | | | | 1 | 12.89 | | 12.89 | 0.00 | |
| หลุมรัง | 2.10 | 1 | 2.10 | 2.00 | 0.10 | | 2.00 | | | | | | | | | | | | 0.10 | 534.50 |
| ช่องด่าน | 6.83 | | | | | | | | | | | | | | 1 | 6.83 | | 6.83 | 0.00 | |
| หนองรี | 3.99 | | | | | | | | | | | | | | 1 | 3.99 | | 3.99 | 0.00 | |
| หนองกร่าง | 4.25 | | | | | | | | | | | | | | 1 | 4.25 | | 4.25 | 0.00 | |
| หนองปรือ | 12.38 | | | | | | | | | | | | | | 1 | 12.38 | | 12.38 | 0.00 | |
| ด่านแม่แฉลบ | 4.36 | | | | | | | | | | | | | | 1 | 4.36 | | 4.36 | 0.00 | |

ข้อมูลปริมาณขยะมูลฝอย จ.กาษจนบุรี สสภ. 8 ปี 2558

สูตร (=4-9)

| | 1 | 2 | 3 | 4 | 5 | 6 | 7 | 8 | 9 | 10 | 11 | 12 | 13 | 14 | 15 | 16 | 17 | 18 | 19 | 20 |
|---|---|---|---|---|---|---|---|---|---|---|---|---|---|---|---|---|---|---|---|---|
| | | พื้นที่ที่มีการให้บริการ | | | | | | | | | | | | | พื้นที่ที่ไม่มีการให้บริการ | | | | | |
| จังหวัด | ปริมาณขยะที่เกิดขึ้นปี58 | จำนวน อปท. ที่มีการให้บริการ | ปริมาณขยะที่เกิดขึ้นใน อปท. พื้นที่ให้บริการ | ปริมาณขยะที่เก็บขนไปกำจัด | ปริมาณขยะที่ถูกนำไปใช้ประโยชน์ (บ้าน) | ปริมาณขยะที่ไม่มีการให้บริการ | ปริมาณขยะที่กำจัดไม่ถูกต้อง | ปริมาณขยะที่กำจัดถูกต้อง | การนำไปใช้ประโยชน์ (บ่อ) | การนำไปกำจัด | Landfill | Compost | Incinerator | อื่นๆ | จำนวน อปท. ที่ไม่มีการให้บริการ | ปริมาณขยะที่เกิดขึ้นใน อปท. พื้นที่ไม่ให้บริการ | ปริมาณขยะที่ถูกนำไปใช้ประโยชน์ (บ้าน) | ปริมาณขยะที่กำจัดไม่ถูกต้อง | ปริมาณขยะที่ถูกนำไปใช้ประโยชน์ (5)+(9)+(17) | ปริมาณขยะที่ตกค้าง 58 |
| | สำรวจ | สำรวจ | | | สำรวจ | สำรวจ | สำรวจ | | สำรวจ | | | | | | สำรวจ | | สำรวจ | สำรวจ | | |
| จังหวัดกาญจนบุรี | (ตัน/วัน) | (แห่ง) | (ตัน/วัน) | (ตัน/วัน) | (ตัน/วัน) | (ตัน/วัน) | (ตัน/วัน) | (ตัน/วัน) | (ตัน/วัน) | (ตัน/วัน) | (ตัน/วัน) | (ตัน/วัน) | (ตัน/วัน) | (ตัน/วัน) | (แห่ง) | (ตัน/วัน) | (ตัน/วัน) | (ตัน/วัน) | (ตัน/วัน) | (ตัน) |
| หนองเป็ด | 2.07 | 1 | 2.07 | 1.00 | 1.07 | | 1.00 | | | | | | | | | | | | 1.07 | 144 |
| แม่กระบุง | 2.54 | | | | | | | | | | | | | | 1 | 2.54 | | 2.54 | 0.00 | |
| ท่ากระดาน | 4.00 | 1 | 4.00 | 4.00 | 0.00 | | 4.00 | | | | | | | | | | | | 0.00 | 0.00 |
| นาสวน | 3.90 | | | | | | | | | | | | | | 1 | 3.90 | | 3.90 | 0.00 | |
| ตะคร้ำเอน | 5.00 | 1 | 5.00 | 5.00 | 0.00 | | 5.00 | | | | | | | | | | | | 0.00 | ม.ท่าเรือพระแท่น |
| ท่าเสา | 1.70 | 1 | 1.70 | 1.70 | 0.00 | | 1.70 | | | | | | | | | | | | 0.00 | จก.คุณธรรมขนส |
| ท่ามะกา | 1.50 | 1 | 1.50 | 1.50 | 0.00 | | 1.50 | | | | | | | | | | | | 0.00 | ทม.ท่ามะกา |
| หวายเหนียว | 4.00 | 1 | 4.00 | 4.00 | 0.00 | | 4.00 | | | | | | | | | | | | 0.00 | ทต.หวายเหนียว |
| แสนตอ | 4.80 | 1 | 4.80 | 4.70 | 0.10 | | 4.70 | | | | | | | | | | | | 0.10 | จก.คุณธรรมขนส |
| ดอนชะเอม | 6.37 | | | | | | | | | | | | | | 1 | 6.37 | | 6.37 | 0.00 | |
| เขาสามสิบหาบ | 5.48 | | | | | | | | | | | | | | 1 | 5.48 | | 5.48 | 0.00 | |
| โคกตะบอง | 3.64 | | | | | | | | | | | | | | 1 | 3.64 | | 3.64 | 0.00 | |
| ยางม่วง | 5.96 | | | | | | | | | | | | | | 1 | 5.96 | | 5.96 | 0.00 | |
| สนามแย้ | 0.50 | 1 | 0.50 | 0.50 | 0.00 | | 0.50 | | | | | | | | | | | | 0.00 | - |
| พงตึก | 3.84 | | | | | | | | | | | | | | 1 | 3.84 | | 3.84 | 0.00 | |
| อุโลกสี่หมื่น | 6.22 | | | | | | | | | | | | | | 1 | 6.22 | | 6.22 | 0.00 | |
| พังตรุ(อ.ท่าม่วง) | 6.17 | | | | | | | | | | | | | | 1 | 6.17 | | 6.17 | 0.00 | |
| หนองตากยา | 4.70 | | | | | | | | | | | | | | 1 | 4.70 | | 4.70 | 0.00 | |
| บ้านใหม่ | 3.08 | 1 | 3.08 | 3.00 | 0.08 | | | 3.00 | 0.30 | 2.71 | | | 2.71 | | | | | | 0.38 | กาญจน์ไมนิ่ง จก |
| ทุ่งทอง | 3.00 | | | | | | | | | | | | | | 1 | 3.00 | | 3.00 | 0.00 | |
| ท่าตะคร้อ | 3.47 | | | | | | | | | | | | | | 1 | 3.47 | | 3.47 | 0.00 | |
| ท่าม่วง | 3.00 | 1 | 3.00 | 3.00 | 0.00 | | 3.00 | | | | | | | | | | | | 0.00 | ทต.ท่าม่วง |
| รางสาลี่ | 6.22 | | | | | | | | | | | | | | 1 | 6.22 | | 6.22 | 0.00 | |
| เขาน้อย | 1.10 | 1 | 1.10 | 1.10 | 0.00 | | | 1.10 | 0.08 | 1.02 | | | 1.02 | | | | | | 0.08 | กาญจน์ไมนิ่ง จก |
| ห้วยเขย่ง | 8.77 | | | | | | | | | | | | | | 1 | 8.77 | | 8.77 | 0.00 | |
| หินดาด | 3.96 | 1 | 3.96 | 1.00 | 2.96 | | 1.00 | | | | | | | | | | | | 2.96 | 365 |
| ชะแล | 4.67 | | | | | | | | | | | | | | 1 | 4.67 | | 4.67 | 0.00 | |
| บิ๊ลีอก | 4.50 | 1 | 4.50 | 4.00 | 0.50 | | 4.00 | | | | | | | | | | | | 0.50 | 0.00 |
| หนองลู | 3.25 | 1 | 3.25 | 3.00 | 0.25 | | 3.00 | | | | | | | | | | | | 0.25 | 0.00 |
| ปรังเผล | 3.27 | | | | | | | | | | | | | | 1 | 3.27 | | 3.27 | 0.00 | |
| ไล่โว่ | 2.85 | | | | | | | | | | | | | | 1 | 2.85 | | 2.85 | 0.00 | |
| พนมทวน | 2.09 | | | | | | | | | | | | | | 1 | 2.09 | | 2.09 | 0.00 | |
| พังตรุ(อ.พนมทวน) | 6.05 | 1 | 6.05 | 6.00 | 0.05 | | 6.00 | | | | | | | | | | | | 0.05 | 0.00 |
| หนองโรง | 6.70 | 1 | 6.70 | 6.50 | 0.20 | | 6.50 | | | | | | | | | | | | 0.20 | 0.00 |
| ทุ่งสมอ | 2.50 | 1 | 2.50 | 2.50 | 0.00 | | 2.50 | | | | | | | | | | | | 0.00 | 631.60 |
| ดอนตาเพชร | 6.02 | 1 | 6.02 | 6.00 | 0.02 | | 6.00 | | | | | | | | | | | | 0.02 | 1,524 |
| ดอนแสลบ | 11.20 | | | | | | | | | | | | | | 1 | 11.20 | | 11.20 | 0.00 | |
| วังไผ่ | 4.14 | | | | | | | | | | | | | | 1 | 4.14 | | 4.14 | 0.00 | |
| ทุ่งกระบ่ำ | 6.08 | | | | | | | | | | | | | | 1 | 6.08 | | 6.08 | 0.00 | |

ข้อมูลปริมาณขยะมูลฝอย จ.กาษจนบุรี สสภ. 8 ปี 2558

สูตร (=4-9)

| | 1 | 2 | 3 | 4 | 5 | 6 | 7 | 8 | 9 | 10 | 11 | 12 | 13 | 14 | 15 | 16 | 17 | 18 | 19 | 20 |
|---|---|---|---|---|---|---|---|---|---|---|---|---|---|---|---|---|---|---|---|---|
| | | พื้นที่ที่มีการให้บริการ | | | | | | | | | | | | | พื้นที่ที่ไม่มีการให้บริการ | | | | | |
| จังหวัด | ปริมาณขยะที่เกิดขึ้นปี58 | จำนวน อปท. ที่มีการให้บริการ | ปริมาณขยะที่เกิดขึ้นใน อปท. พื้นที่ให้บริการ | ปริมาณขยะที่เก็บขนไปกำจัด | ปริมาณขยะที่ถูกนำไปใช้ประโยชน์ (บ้าน) | ปริมาณขยะที่ไม่มีการให้บริการ | ปริมาณขยะที่กำจัดไม่ถูกต้อง | ปริมาณขยะที่กำจัดถูกต้อง | การนำไปใช้ประโยชน์ (บ่อ) | การนำไปกำจัด | Landfill | Compost | Incinerator | อื่นๆ | จำนวน อปท. ที่ไม่มีการให้บริการ | ปริมาณขยะที่เกิดขึ้นใน อปท. พื้นที่ไม่ให้บริการ | ปริมาณขยะที่ถูกนำไปใช้ประโยชน์ (บ้าน) | ปริมาณขยะที่กำจัดไม่ถูกต้อง | ปริมาณขยะที่ถูกนำไปใช้ประโยชน์ (5)+(9)+(17) | ปริมาณขยะที่ตกค้าง 58 |
| จังหวัดกาญจนบุรี | สำรวจ (ตัน/วัน) | สำรวจ (แห่ง) | (ตัน/วัน) | (ตัน/วัน) | สำรวจ (ตัน/วัน) | สำรวจ (ตัน/วัน) | สำรวจ (ตัน/วัน) | (ตัน/วัน) | สำรวจ (ตัน/วัน) | (ตัน/วัน) | (ตัน/วัน) | (ตัน/วัน) | (ตัน/วัน) | (ตัน/วัน) | สำรวจ (แห่ง) | (ตัน/วัน) | สำรวจ (ตัน/วัน) | สำรวจ (ตัน/วัน) | (ตัน/วัน) | (ตัน) |
| เลาขวัญ | 6.57 | | | | | | | | | | | | | | 1 | 6.57 | | 6.57 | 0.00 | |
| หนองประดู่ | 8.60 | | | | | | | | | | | | | | 1 | 8.60 | | 8.60 | 0.00 | |
| หนองปลิง | 8.47 | | | | | | | | | | | | | | 1 | 8.47 | | 8.47 | 0.00 | |
| หนองโสน | 7.42 | | | | | | | | | | | | | | 1 | 7.42 | | 7.42 | 0.00 | |
| หนองฝ้าย | 5.14 | | | | | | | | | | | | | | 1 | 5.14 | | 5.14 | 0.00 | |
| หนองนกแก้ว | 5.41 | | | | | | | | | | | | | | 1 | 5.41 | | 5.41 | 0.00 | |
| รวม (ตัน/วัน) | 686.29 | 68.00 | 385.58 | 365.09 | 20.49 | - | 341.77 | 23.32 | 1.21 | 22.11 | 4.12 | - | 17.98 | - | 53.00 | 300.71 | - | 300.71 | 21.70 | 463,475.72 |
| รวม (ตัน/ปี) | 250,495.85 | 68.00 | 140,736.70 | 133,257.85 | 7,478.85 | - | 124,746.05 | 8,511.80 | 443.11 | 8,068.69 | 1,504.90 | - | 6,563.80 | 0.00 | 53.00 | 109,759.15 | - | 109,759.15 | 7,921.96 | 463,475.72 |

ข้อมูลปริมาณขยะมูลฝอย จ.กาษจนบุรี สสภ. 8 ปี 2558

สูตร (=4-9)

| | 1 | 2 | 3 | 4 | 5 | 6 | 7 | 8 | 9 | 10 | 11 | 12 | 13 | 14 | 15 | 16 | 17 | 18 | 19 | 20 |
|---|---|---|---|---|---|---|---|---|---|---|---|---|---|---|---|---|---|---|---|---|
| | | พื้นที่ที่มีการให้บริการ | | | | | | | | | | | | | พื้นที่ที่ไม่มีการให้บริการ | | | | | |
| จังหวัด | ปริมาณขยะที่เกิดขึ้นปี58 | จำนวน อปท. ที่มีการให้บริการ | ปริมาณขยะที่เกิดขึ้นใน อปท. พื้นที่ให้บริการ | ปริมาณขยะที่เก็บขนไปกำจัด | ปริมาณขยะที่ถูกนำไปใช้ประโยชน์ (บ้าน) | ปริมาณขยะที่ไม่มีการให้บริการ | ปริมาณขยะที่กำจัดไม่ถูกต้อง | ปริมาณขยะที่กำจัดถูกต้อง | การนำไปใช้ประโยชน์ (บ่อ) | การนำไปกำจัด | Landfill | Compost | Incinerator | อื่นๆ | จำนวน อปท. ที่ไม่มีการให้บริการ | ปริมาณขยะที่เกิดขึ้นใน อปท. พื้นที่ไม่ให้บริการ | ปริมาณขยะที่ถูกนำไปใช้ประโยชน์ (บ้าน) | ปริมาณขยะที่กำจัดไม่ถูกต้อง | ปริมาณขยะที่ถูกนำไปใช้ประโยชน์ (5)+(9)+(17) | ปริมาณขยะที่ตกค้าง 58 |
| | สำรวจ | สำรวจ | | | สำรวจ | สำรวจ | สำรวจ | | สำรวจ | | | | | | สำรวจ | | สำรวจ | สำรวจ | | |
| จังหวัดกาญจนบุรี | (ตัน/วัน) | (แห่ง) | (ตัน/วัน) | (ตัน/วัน) | (ตัน/วัน) | (ตัน/วัน) | (ตัน/วัน) | (ตัน/วัน) | (ตัน/วัน) | (ตัน/วัน) | (ตัน/วัน) | (ตัน/วัน) | (ตัน/วัน) | (ตัน/วัน) | (แห่ง) | (ตัน/วัน) | (ตัน/วัน) | (ตัน/วัน) | (ตัน/วัน) | (ตัน) |

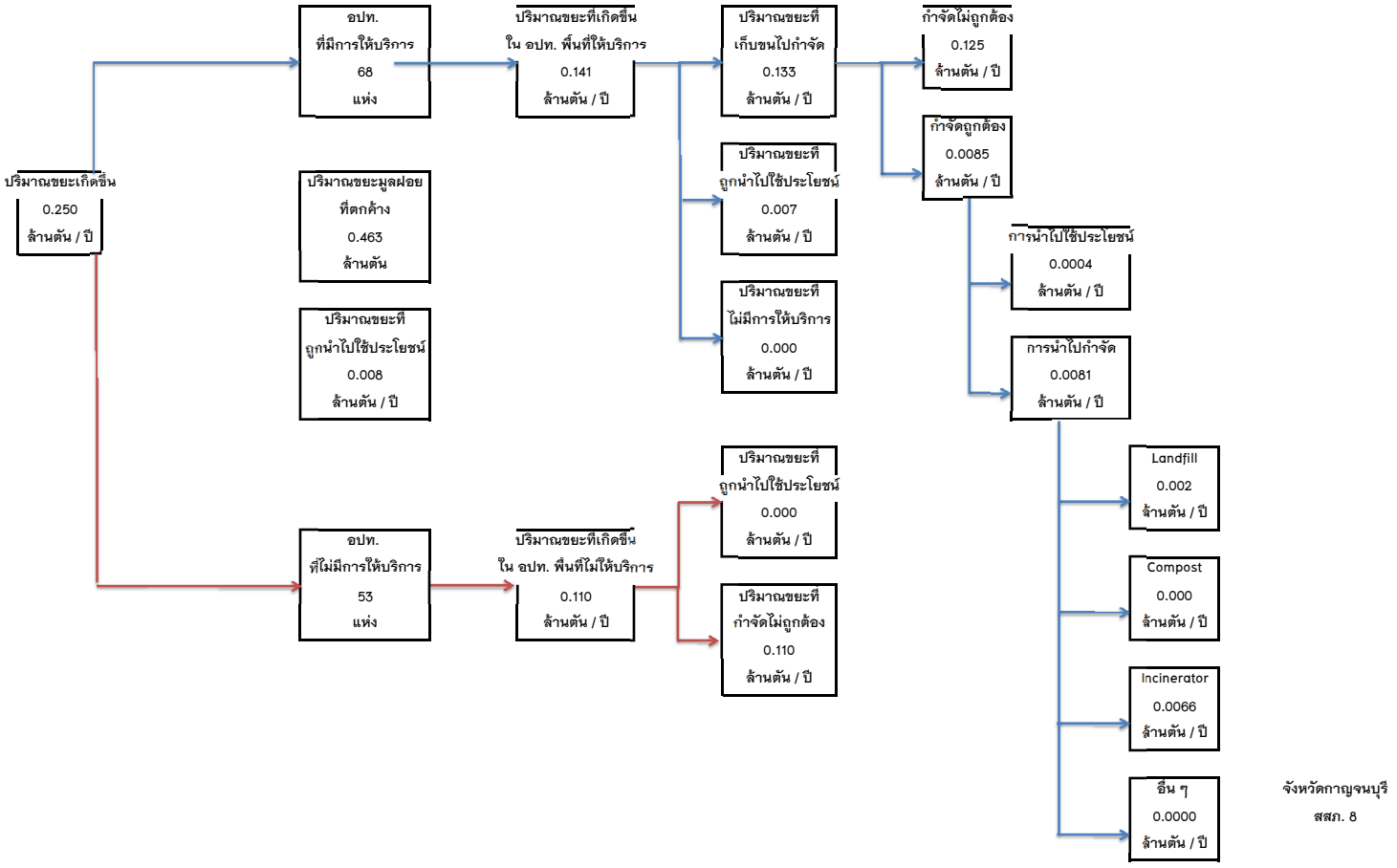

ข้อมูลปริมาณขยะมูลฝอย จ.เพชรบุรี สสภ. 8 ปี 2558

| | 1.1 | 2 | 3 | 4 | 5 | 6 | 7 | 8 | 9 | 10 | 11 | 12 | 13 | 14 | 15 | 16 | 17 | 18 | 19 | 20 |
|---|---|---|---|---|---|---|---|---|---|---|---|---|---|---|---|---|---|---|---|---|
| | | พื้นที่ที่มีการให้บริการ | | | | | | | | | | | | | พื้นที่ที่ไม่มีการให้บริการ | | | | | |
| จังหวัด<br>จังหวัดเพชรบุรี | ปริมาณขยะที่เกิดขึ้นปี58<br>(ตัน/วัน) | จำนวน อปท. ที่มีการให้บริการ<br>(แห่ง) | ปริมาณขยะที่เกิดขึ้นใน อปท. พื้นที่<br>(ตัน/วัน) | ปริมาณขยะที่เก็บขนไปกำจัด<br>(ตัน/วัน) | ปริมาณขยะที่ถูกนำไปใช้ประโยชน์<br>(ตัน/วัน) | ปริมาณขยะที่ไม่มีการให้บริการ<br>(ตัน/วัน) | ปริมาณขยะที่กำจัดไม่ถูกต้อง<br>(ตัน/วัน) | ปริมาณขยะที่กำจัดถูกต้อง<br>(ตัน/วัน) | การนำไปใช้ประโยชน์<br>(ตัน/วัน) | การนำไปกำจัด<br>(ตัน/วัน) | Landfill<br>(ตัน/วัน) | Compost<br>(ตัน/วัน) | Incinerator<br>(ตัน/วัน) | อื่น ๆ<br>(ตัน/วัน) | จำนวน อปท. ที่ไม่มีการให้บริการ<br>(แห่ง) | ปริมาณขยะที่เกิดขึ้นใน อปท. พื้นที่ไม่<br>(ตัน/วัน) | ปริมาณขยะที่ถูกนำไปใช้ประโยชน์<br>(ตัน/วัน) | ปริมาณขยะที่กำจัดไม่ถูกต้อง<br>(ตัน/วัน) | ปริมาณขยะที่ถูกนำไปใช้ประโยชน์<br>(ตัน/วัน) | ปริมาณขยะที่ตกค้าง 58<br>(ตัน) |
| เทศบาลเมืองเพชรบุรี | 45.00 | 1 | 45.00 | 45.00 | 0.00 | | | 45.00 | 1.26 | 43.74 | | | 43.74 | | | | | | 1.26 | บ.กาญจน์ไมนิ่ง จก. |
| เทศบาลเมืองชะอำ | 70.00 | 1 | 70.00 | 65.00 | 5.00 | | 65.00 | | | | | | | | | | | | 5.00 | 0.00 |
| เทศบาลตำบลเขาย้อย | 10.15 | 1 | 10.15 | 9.50 | 0.65 | | 9.50 | | | | | | | | | | | | 0.65 | 200,000 |
| เทศบาลตำบลหัวสะพาน | 5.00 | 1 | 5.00 | 4.00 | 1.00 | | 4.00 | | | | | | | | | | | | 1.00 | บ.ดับเบิลยูพีจีอี เพชรบุรี จำกัด |
| เทศบาลตำบลหาดเจ้าสำราญ | 4.01 | 1 | 4.01 | 3.50 | 0.51 | | 3.50 | | | | | | | | | | | | 0.51 | ทม.ชะอำ |
| เทศบาลตำบลหนองขนาน | 6.41 | | | | 0.00 | | | | | | | | | | 1 | 6.41 | | 6.41 | | |
| เทศบาลตำบลนายาง | 4.00 | 1 | 4.00 | 4.00 | 0.00 | | 4.00 | | | | | | | | | | | | 0.00 | ทม.ชะอำ |
| เทศบาลตำบลบางเก่า | 5.00 | 1 | 5.00 | 5.00 | 0.00 | | 5.00 | | | | | | | | | | | | 0.00 | – |
| เทศบาลตำบลท่ายาง | 47.32 | 1 | 47.32 | 40.00 | 7.32 | | 40.00 | | | | | | | | | | | | 7.32 | – |
| เทศบาลตำบลหนองจอก | 1.02 | 1 | 1.02 | 1.00 | 0.02 | | 1.00 | | | | | | | | | | | | 0.02 | 0.00 |
| เทศบาลตำบลท่าแลง | 2.00 | 1 | 2.00 | 2.00 | 0.00 | | 2.00 | | | | | | | | | | | | 0.00 | บ.ดับเบิลยูพีจีอี เพชรบุรี จำกัด |
| เทศบาลตำบลท่าไม้รวก | 7.00 | 1 | 7.00 | 7.00 | 0.00 | | 7.00 | | | | | | | | | | | | 0.00 | 0.00 |
| เทศบาลตำบลบางตะบูน | 2.00 | 1 | 2.00 | 2.00 | 0.00 | | 2.00 | | | | | | | | | | | | 0.00 | SNT Tech ปากท่อ |
| เทศบาลตำบลบ้านแหลม | 15.70 | 1 | 15.70 | 15.00 | 0.70 | | 15.00 | | | | | | | | | | | | 0.70 | 30,000 |
| เทศบาลตำบลบ้านลาด | 4.01 | 1 | 4.01 | 4.00 | 0.01 | | 4.00 | | | | | | | | | | | | 0.01 | – |
| ช่องสะแก | 10.00 | 1 | 10.00 | 8.75 | 1.25 | | 8.75 | | | | | | | | | | | | 1.25 | บ.ดับเบิลยูพีจีอี เพชรบุรี จำกัด |
| ดอนยาง | 4.92 | | | | 0.00 | | | | | | | | | | 1 | 4.92 | | 4.92 | | |
| ต้นมะม่วง | 6.50 | 1 | 6.50 | 6.50 | 0.00 | | 6.50 | | | | | | | | | | | | 0.00 | บ.ดับเบิลยูพีจีอี เพชรบุรี จำกัด |
| ธงชัย | 4.00 | 1 | 4.00 | 4.00 | 0.00 | | 4.00 | | | | | | | | | | | | 0.00 | บ.ดับเบิลยูพีจีอี เพชรบุรี จำกัด |
| นาพันสาม | 3.42 | | | | 0.00 | | | | | | | | | | 1 | 3.42 | | 3.42 | 0.00 | |
| นาวุ้ง | 2.46 | | | | 0.00 | | | | | | | | | | 1 | 2.46 | | 2.46 | 0.00 | |
| บางจาก | 1.87 | | | | 0.00 | | | | | | | | | | 1 | 1.87 | | 1.87 | 0.00 | |
| บางจาน | 2.50 | 1 | 2.50 | 2.50 | 0.00 | | 2.50 | | | | | | | | | | | | 0.00 | ทม.ชะอำ |
| บ้านกุ่ม | 3.05 | 1 | 3.05 | 2.50 | 0.55 | | 2.50 | | | | | | | | | | | | 0.55 | บ.ดับเบิลยูพีจีอี เพชรบุรี จำกัด |
| บ้านหม้อ | 7.50 | 1 | 7.50 | 7.00 | 0.50 | | 7.00 | | | | | | | | | | | | 0.50 | บ.ดับเบิลยูพีจีอี เพชรบุรี จำกัด |
| โพพระ | 1.98 | | | | 0.00 | | | | | | | | | | 1 | 1.98 | | 1.98 | 0.00 | |
| โพไร่หวาน | 10.30 | 1 | 10.30 | 10.00 | 0.30 | | 10.00 | | | | | | | | | | | | 0.30 | บ.ดับเบิลยูพีจีอี เพชรบุรี จำกัด |
| ไร่ส้ม | 6.53 | 1 | 6.53 | 6.50 | 0.03 | | 6.50 | | | | | | | | | | | | 0.03 | บ.ดับเบิลยูพีจีอี เพชรบุรี จำกัด |
| สำมะโรง | 2.29 | | | | 0.00 | | | | | | | | | | 1 | 2.29 | | 2.29 | | |
| หนองพลับ | 2.16 | | | | 0.00 | | | | | | | | | | 1 | 2.16 | | 2.16 | | |
| หนองโสน | 2.20 | 1 | 2.20 | 2.20 | 0.00 | | 2.20 | | | | | | | | | | | | | |
| ต้นมะพร้าว | 2.03 | | | | 0.00 | | | | | | | | | | 1 | 2.03 | | 2.03 | | |
| เขาย้อย | 3.10 | 1 | 3.10 | 2.00 | 1.10 | | 2.00 | | | | | | | | | | | | 1.10 | ทต.เขาย้อย |
| หนองชุมพล | 10.55 | 1 | 10.55 | 10.50 | 0.05 | | 10.50 | | | | | | | | | | | | 0.05 | 0.00 |
| หนองชุมพลเหนือ | 3.00 | 1 | 3.00 | 3.00 | 0.00 | | 3.00 | | | | | | | | | | | | 0.00 | จ้าง บ.เอกชนกำจัด |
| หนองปรง | 1.501 | 1 | 1.50 | 1.50 | 0.00 | | 1.50 | | | | | | | | | | | | 0.00 | บ.ดับเบิลยูพีจีอี เพชรบุรี จำกัด |
| หนองปลาไหล | 0.68 | 1 | 0.68 | 0.39 | 0.29 | | 0.39 | | | | | | | | | | | | 0.29 | บ.ดับเบิลยูพีจีอี เพชรบุรี จำกัด |
| ห้วยท่าช้าง | 1.78 | | | | 0.00 | | | | | | | | | | 1 | 1.78 | | 1.78 | | |
| ห้วยโรง | 12.50 | 1 | 12.50 | 12.50 | 0.00 | | 12.50 | | | | | | | | | | | | 0.00 | นายประสิทธิ์ กระต่ายทอง |
| ท่าตะคร้อ | 3.64 | 1 | 3.64 | 3.64 | 0.00 | | 3.64 | | | | | | | | | | | | 0.00 | – |
| ยางน้ำกลัดใต้ | 4.36 | | | | 0.00 | | | | | | | | | | 1 | 4.36 | | 4.36 | 0.00 | |
| หนองหญ้าปล้อง | 6.27 | 1 | 6.27 | 6.27 | 0.00 | | 6.27 | | | | | | | | | | | | 0.00 | 0.00 |
| ไร่ใหม่พัฒนา | 5.25 | | | | 0.00 | | | | | | | | | | 1 | 5.25 | | 5.25 | | |
| สามพระยา | 4.57 | | | | 0.00 | | | | | | | | | | 1 | 4.57 | | 4.57 | | |
| หนองศาลา | 1.00 | 1 | 1.00 | 1.00 | 0.00 | | 1.00 | | | | | | | | | | | | 0.00 | ทม.ชะอำ |

ข้อมูลปริมาณขยะมูลฝอย จ.เพชรบุรี สสภ. 8 ปี 2558

| | 1.1 | 2 | 3 | 4 | 5 | 6 | 7 | 8 | 9 | 10 | 11 | 12 | 13 | 14 | 15 | 16 | 17 | 18 | 19 | 20 |
|---|---|---|---|---|---|---|---|---|---|---|---|---|---|---|---|---|---|---|---|---|
| | | พื้นที่ที่มีการให้บริการ | | | | | | | | | | | | | พื้นที่ที่ไม่มีการให้บริการ | | | | | |
| จังหวัด<br>จังหวัดเพชรบุรี | ปริมาณขยะที่เกิดขึ้นปี58<br>(ตัน/วัน) | จำนวน อปท. ที่มีการให้บริการ<br>(แห่ง) | ปริมาณขยะที่เกิดขึ้นใน อปท. พื้นที่<br>(ตัน/วัน) | ปริมาณขยะที่เก็บขนไปกำจัด<br>(ตัน/วัน) | ปริมาณขยะที่ถูกนำไปใช้ประโยชน์<br>(ตัน/วัน) | ปริมาณขยะที่ไม่มีการให้บริการ<br>(ตัน/วัน) | ปริมาณขยะที่กำจัดไม่ถูกต้อง<br>(ตัน/วัน) | ปริมาณขยะที่กำจัดถูกต้อง<br>(ตัน/วัน) | การนำไปใช้ประโยชน์<br>(ตัน/วัน) | การนำไปกำจัด<br>(ตัน/วัน) | Landfill<br>(ตัน/วัน) | Compost<br>(ตัน/วัน) | Incinerator<br>(ตัน/วัน) | อื่น ๆ<br>(ตัน/วัน) | จำนวน อปท. ที่ไม่มีการให้บริการ<br>(แห่ง) | ปริมาณขยะที่เกิดขึ้นใน อปท. พื้นที่ไม่<br>(ตัน/วัน) | ปริมาณขยะที่ถูกนำไปใช้ประโยชน์<br>(ตัน/วัน) | ปริมาณขยะที่กำจัดไม่ถูกต้อง<br>(ตัน/วัน) | ปริมาณขยะที่ถูกนำไปใช้ประโยชน์<br>(ตัน/วัน) | ปริมาณขยะที่ตกค้าง 58<br>(ตัน) |
| ห้วยทรายเหนือ | 3.76 | | | | 0.00 | | | | | | | | | | 1 | 3.76 | | 3.76 | 0.00 | |
| กลัดหลวง | 6.46 | | | | 0.00 | | | | | | | | | | 1 | 6.46 | | 6.46 | 0.00 | |
| เขากระปุก | 6.94 | | | | 0.00 | | | | | | | | | | 1 | 6.94 | | 6.94 | 0.00 | |
| บ้านในดง | 2.52 | | | | 0.00 | | | | | | | | | | 1 | 2.52 | | 2.52 | 0.00 | |
| ปึกเตียน | 1.87 | | | | 0.00 | | | | | | | | | | 1 | 1.87 | | 1.87 | 0.00 | |
| มาบปลาเค้า | 1.61 | 1 | 1.61 | 1.50 | 0.11 | | 1.50 | | | | | | | | | | | | 0.11 | ทม.ชะอำ |
| ยางหย่อง | 2.60 | 1 | 2.60 | 2.50 | 0.10 | | 2.50 | | | | | | | | | | | | 0.10 | ทต.ท่ายาง |
| วังไคร้ | 6.05 | 1 | 6.05 | 6.00 | 0.05 | | 6.00 | | | | | | | | | | | | 0.05 | ทต.ท่ายาง |
| หนองจอก | 4.23 | | | | 0.00 | | | | | | | | | | 1 | 4.23 | | 4.23 | 0.00 | |
| ท่าคอย | 2.03 | | | | 0.00 | | | | | | | | | | 1 | 2.03 | | 2.03 | 0.00 | |
| แก่งกระจาน | 9.52 | 1 | 9.52 | 9.50 | 0.02 | | 9.50 | | | | | | | | | | | | 0.02 | - |
| ป่าเด็ง | 5.88 | | | | 0.00 | | | | | | | | | | 1 | 5.88 | | 5.88 | 0.00 | |
| พุสวรรค์ | 3.10 | | | | 0.00 | | | | | | | | | | 1 | 3.10 | | 3.10 | 0.00 | |
| วังจันทร์ | 1.30 | 1 | 1.30 | 1.30 | 0.00 | | 1.30 | | | | | | | | | | | | 0.00 | บ.ดับเบิลยูพีจีอี เพชรบุรี จำกัด |
| สองพี่น้อง | 4.49 | | | | 0.00 | | | | | | | | | | 1 | 4.49 | | 4.49 | 0.00 | |
| ห้วยแม่เพรียง | 6.45 | | | | 0.00 | | | | | | | | | | 1 | 6.45 | | 6.45 | 0.00 | |
| ตำหรุ | 2.60 | | | | 0.00 | | | | | | | | | | 1 | 2.60 | | 2.60 | 0.00 | |
| ถ้ำรงค์ | 2.00 | 1 | 2.00 | 2.00 | 0.00 | | 2.00 | | | | | | | | | | | | 0.00 | บ.ดับเบิลยูพีจีอี เพชรบุรี จำกัด |
| ท่าช้าง | 2.54 | | | | 0.00 | | | | | | | | | | 1 | 2.54 | | 2.54 | 0.00 | |
| ท่าเสน | 2.35 | 1 | 2.35 | 2.35 | 0.00 | | 2.35 | | | | | | | | | | | | 0.00 | ทม.ชะอำ |
| บ้านทาน | 2.28 | | | | 0.00 | | | | | | | | | | 1 | 2.28 | | 2.28 | 0.00 | |
| บ้านหาด | 1.92 | 1 | 1.92 | 1.92 | 0.00 | | 1.92 | | | | | | | | | | | | 0.00 | บ.ดับเบิลยูพีจีอี เพชรบุรี จำกัด |
| ไร่โคก | 3.05 | | | | 0.00 | | | | | | | | | | 1 | 3.05 | | 3.05 | 0.00 | |
| ไร่มะขาม | 2.80 | 1 | 2.80 | 2.80 | 0.00 | | 2.80 | | | | | | | | | | | | 0.00 | ทม.ชะอำ |
| ไร่สะท้อน | 2.55 | 1 | 2.55 | 2.50 | 0.05 | | 2.50 | | | | | | | | | | | | 0.05 | บ.ดับเบิลยูพีจีอี เพชรบุรี จำกัด |
| สมอพลือ | 1.212 | 1 | 1.21 | 1.20 | 0.01 | | 1.20 | | | | | | | | | | | | 0.01 | ทม.ชะอำ |
| หนองกะปุ | 5.44 | | | | 0.00 | | | | | | | | | | 1 | 5.44 | | 5.44 | 0.00 | |
| ห้วยลึก | 3.01 | | | | 0.00 | | | | | | | | | | 1 | 3.01 | | 3.01 | 0.00 | |
| หนองกระเจ็ด | 2.27 | | | | 0.00 | | | | | | | | | | 1 | 2.27 | | 2.27 | 0.00 | |
| โรงเข้ | 3.82 | | | | 0.00 | | | | | | | | | | 1 | 3.82 | | 3.82 | 0.00 | |
| ท่าแร้ง | 1.00 | 1 | 1.00 | 1.00 | 0.00 | | 1.00 | | | | | | | | | | | | 0.00 | ทม.ชะอำ |
| ท่าแร้งออก | 1.00 | 1 | 1.00 | 1.00 | 0.00 | | 1.00 | | | | | | | | | | | | 0.00 | ทม.ชะอำ |
| บางแก้ว | 2.01 | 1 | 2.01 | 2.00 | 0.01 | | 2.00 | | | | | | | | | | | | 0.01 | ทม.ชะอำ |
| บางขุนไทร | 2.25 | 1 | 2.25 | 2.25 | 0.00 | | 2.25 | | | | | | | | | | | | 0.00 | ทม.ชะอำ |
| บางครก | 1.50 | 1 | 1.50 | 1.50 | 0.00 | | 1.50 | | | | | | | | | | | | 0.00 | ทม.ชะอำ |
| บางตะบูน | 0.04 | 1 | 0.04 | 0.04 | 0.00 | | 0.04 | | | | | | | | | | | | 0.00 | นายกิติชัย เจียมจันทร์ |
| บ้านแหลม | 1.00 | 1 | 1.00 | 1.00 | 0.00 | | 1.00 | | | | | | | | | | | | 0.00 | ทต.บ้านแหลม |
| ปากทะเล | 1.00 | 1 | 1.00 | 1.00 | 0.00 | | 1.00 | | | | | | | | | | | | 0.00 | ทม.ชะอำ |
| แหลมผักเบี้ย | 2.00 | 1 | 2.00 | 1.50 | 0.50 | | 1.50 | | | | | | | | | | | | 0.50 | 500 |
| รวม (ตัน/วัน) | 478.98 | 52.00 | 362.74 | 342.61 | 20.13 | - | 297.61 | 45.00 | 1.26 | 43.74 | - | - | 43.74 | - | 32.00 | 116.24 | - | 116.24 | 21.40 | 230,500.00 |
| รวม (ตัน/ปี) | 174,828.80 | 52.00 | 132,401.20 | 125,052.65 | 7,348.55 | - | 108,627.65 | 16,425.00 | 461.36 | 15,965.10 | - | - | 15,965.10 | - | 32.00 | 42,427.60 | - | 42,427.60 | 7,809.91 | 230,500 |

ข้อมูลปริมาณขยะมูลฝอย จ.เพชรบุรี สสภ. 8 ปี 2558

| | 1.1 | 2 | 3 | 4 | 5 | 6 | 7 | 8 | 9 | 10 | 11 | 12 | 13 | 14 | 15 | 16 | 17 | 18 | 19 | 20 |
|---|---|---|---|---|---|---|---|---|---|---|---|---|---|---|---|---|---|---|---|---|
| | | พื้นที่ที่มีการให้บริการ | | | | | | | | | | | | | พื้นที่ที่ไม่มีการให้บริการ | | | | | |
| จังหวัด | ปริมาณขยะที่เกิดขึ้น58 | จำนวน อปท. ที่มีการให้บริการ | ปริมาณขยะที่เกิดขึ้นใน อปท. พื้นที่ | ปริมาณขยะที่เก็บขนไปกำจัด | ปริมาณขยะที่ถูกนำไปใช้ประโยชน์ | ปริมาณขยะที่ไม่มีการให้บริการ | ปริมาณขยะที่กำจัดไม่ถูกต้อง | ปริมาณขยะที่กำจัดถูกต้อง | การนำไปใช้ประโยชน์ | การนำไปกำจัด | Landfill | Compost | Incinerator | อื่น ๆ | จำนวน อปท. ที่ไม่มีการให้บริการ | ปริมาณขยะที่เกิดขึ้นใน อปท. พื้นที่ไม่ | ปริมาณขยะที่ถูกนำไปใช้ประโยชน์ | ปริมาณขยะที่กำจัดไม่ถูกต้อง | ปริมาณขยะที่ถูกนำไปใช้ประโยชน์ | ปริมาณขยะที่ตกค้าง 58 |
| จังหวัดเพชรบุรี | (ตัน/วัน) | (แห่ง) | (ตัน/วัน) | (ตัน/วัน) | (ตัน/วัน) | (ตัน/วัน) | (ตัน/วัน) | (ตัน/วัน) | (ตัน/วัน) | (ตัน/วัน) | (ตัน/วัน) | (ตัน/วัน) | (ตัน/วัน) | (ตัน/วัน) | (แห่ง) | (ตัน/วัน) | (ตัน/วัน) | (ตัน/วัน) | (ตัน/วัน) | (ตัน) |

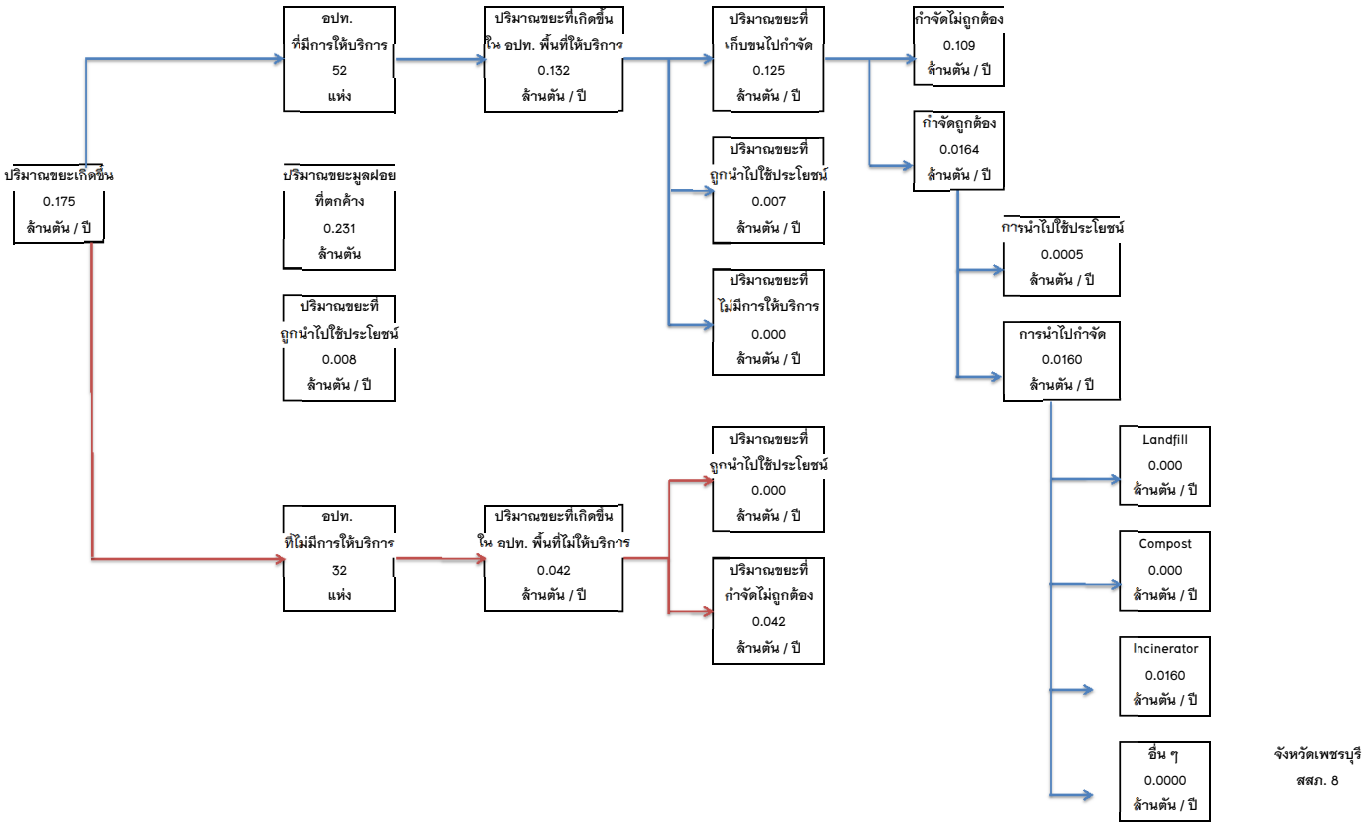

ข้อมูลปริมาณขยะมูลฝอย จ.ประจวบคีรีขันธ์ สสภ. 8 ปี 2558

| | 1 | 2 | 3 | 4 | 5 | 6 | 7 | 8 | 9 | 10 | 11 | 12 | 13 | 14 | 15 | 16 | 17 | 18 | 19 | 20 |
|---|---|---|---|---|---|---|---|---|---|---|---|---|---|---|---|---|---|---|---|---|
| | | พื้นที่ที่มีการให้บริการ | | | | | | | | | | | | | พื้นที่ที่ไม่มีการให้บริการ | | | | | |
| จังหวัด<br>จังหวัดประจวบคีรีขันธ์ | ปริมาณขยะที่เกิดขึ้นปี58<br>(ตัน/วัน) | จำนวน อปท. ที่มีการให้บริการ<br>(แห่ง) | ปริมาณขยะที่เกิดขึ้นใน อปท. พื้นที่ให้บริการ<br>(ตัน/วัน) | ปริมาณขยะที่เก็บขนไปกำจัด<br>(ตัน/วัน) | ปริมาณขยะที่ถูกนำไปใช้ประโยชน์<br>(ตัน/วัน) | ปริมาณขยะที่ไม่มีการให้บริการ<br>(ตัน/วัน) | ปริมาณขยะที่กำจัดไม่ถูกต้อง<br>(ตัน/วัน) | ปริมาณขยะที่กำจัดถูกต้อง<br>(ตัน/วัน) | การนำไปใช้ประโยชน์<br>(ตัน/วัน) | การนำไปกำจัด<br>(ตัน/วัน) | Landfill<br>(ตัน/วัน) | Compost<br>(ตัน/วัน) | Incinerator<br>(ตัน/วัน) | อื่น ๆ<br>(ตัน/วัน) | จำนวน อปท. ที่ไม่มีการให้บริการ<br>(แห่ง) | ปริมาณขยะที่เกิดขึ้นใน อปท. พื้นที่ไม่ให้บริการ<br>(ตัน/วัน) | ปริมาณขยะที่ถูกนำไปใช้ประโยชน์<br>(ตัน/วัน) | ปริมาณขยะที่กำจัดไม่ถูกต้อง<br>(ตัน/วัน) | ปริมาณขยะที่ถูกนำไปใช้ประโยชน์ (5)+(9)+(17)<br>(ตัน/วัน) | ปริมาณขยะที่ตกค้าง 58<br>(ตัน) |
| เทศบาลเมืองประจวบคีรีขันธ์ | 30.00 | 1 | 30.00 | 30.00 | 0.00 | | | 30.00 | 0.46 | 29.54 | 29.54 | | | | | | | | 0.46 | ทต.ปราณบุรี |
| เทศบาลเมืองหัวหิน | 120.00 | 1 | 120.00 | 120.00 | 0.00 | | 120.00 | | | | | | | | | | | | 0.00 | 200,952 |
| เทศบาลตำบลคลองวาฬ | 3.00 | 1 | 3.00 | 3.00 | 0.00 | | | 3.00 | 0.11 | 2.89 | 2.89 | | | | | | | | 0.11 | ทต.ปราณบุรี |
| เทศบาลตำบล กม.5 | 2.50 | 1 | 2.50 | 2.50 | 0.00 | | | 2.50 | 0.04 | 2.46 | 2.46 | | | | | | | | 0.04 | - |
| เทศบาลตำบลกุยบุรี | 7.00 | 1 | 7.00 | 7.00 | 0.00 | | 7.00 | | | | | | | | | | | | 0.00 | |
| เทศบาลตำบลไร่ใหม่ | 5.00 | 1 | 5.00 | 5.00 | 0.00 | | | 5.00 | 0.03 | 4.97 | 4.97 | | | | | | | | 0.03 | ทต.ปราณบุรี |
| เทศบาลตำบลทับสะแก | 7.00 | 1 | 7.00 | 7.00 | 0.00 | | | 7.00 | 0.27 | 6.73 | 6.73 | | | | | | | | 0.27 | ทต.ปราณบุรี |
| เทศบาลตำบลกำเนิดนพคุณ | 10.00 | 1 | 10.00 | 10.00 | 0.00 | | 10.00 | | | | | | | | | | | | 0.00 | 37,385 |
| เทศบาลตำบลบ้านกรูด | 14.00 | 1 | 14.00 | 10.00 | 4.00 | | 10.00 | | | | | | | | | | | | 4.00 | 4,209 |
| เทศบาลตำบลร่อนทอง | 10.00 | 1 | 10.00 | 6.00 | 4.00 | | 6.00 | | | | | | | | | | | | 4.00 | 1,080 |
| เทศบาลตำบลบางสะพานน้อย | 13.00 | 1 | 13.00 | 13.00 | 0.00 | | 13.00 | | | | | | | | | | | | 0.00 | 3,409 |
| เทศบาลตำบลปราณบุรี | 15.00 | 1 | 15.00 | 13.40 | 1.60 | | | 13.40 | 0.11 | 13.29 | 13.29 | | | | | | | | 1.71 | 0.00 |
| เทศบาลตำบลปากน้ำปราณ | 8.00 | 1 | 8.00 | 8.00 | 0.00 | | | 8.00 | 0.11 | 7.89 | 7.89 | | | | | | | | 0.11 | ทต.ปราณบุรี |
| เทศบาลตำบลเขาน้อย | 16.00 | 1 | 16.00 | 4.00 | 12.00 | | | 4.00 | 0.02 | 3.98 | 3.98 | | | | | | | | 12.02 | ทต.ปราณบุรี |
| เทศบาลตำบลไร่เก่า | 10.00 | 1 | 10.00 | 10.00 | 0.00 | | 10.00 | | | | | | | | | | | | 0.00 | 0.00 |
| เทศบาลตำบลหนองพลับ | 3.50 | 1 | 3.50 | 3.00 | 0.50 | | 3.00 | | | | | | | | | | | | 0.50 | ทต.ปราณบุรี |
| เกาะหลัก | 4.00 | 1 | 4.00 | 4.00 | 0.00 | | 4.00 | | | | | | | | | | | | 0.00 | 0.00 |
| คลองวาฬ | 6.00 | 1 | 6.00 | 5.00 | 1.00 | | | 5.00 | 0.08 | 4.92 | 4.92 | | | | | | | | 1.08 | ทต.ปราณบุรี |
| บ่อนอก | 6.81 | | | | 0.00 | | | | | | | | | | 1 | 6.81 | | 6.81 | 0.00 | |
| ห้วยทราย | 3.50 | 1 | 3.50 | 3.00 | 0.50 | | 3.00 | | | | | | | | | | | | 0.50 | 10 |
| อ่าวน้อย | 10.00 | 1 | 10.00 | 5.00 | 5.00 | | | 5.00 | 0.03 | 4.97 | | | 4.97 | | | | | | 5.03 | 60 |
| กุยบุรี | 2.54 | | | | 0.00 | | | | | | | | | | 1 | 2.54 | | 2.54 | 0.00 | |
| กุยเหนือ | 4.54 | | | | 0.00 | | | | | | | | | | 1 | 4.54 | | 4.54 | 0.00 | |
| เขาแดง | 5.00 | 1 | 5.00 | 5.00 | 0.00 | | 5.00 | | | | | | | | | | | | 0.00 | ทต.ปราณบุรี |
| ดอนยายหนู | 2.92 | | | | 0.00 | | | | | | | | | | 1 | 2.92 | | 2.92 | 0.00 | |
| สามกระทาย | 5.00 | 1 | 5.00 | 5.00 | 0.00 | | 5.00 | | | | | | | | | | | | 0.00 | 0.00 |
| หาดขาม | 9.79 | | | | 0.00 | | | | | | | | | | 1 | 9.79 | | 9.79 | 0.00 | |
| นาหูกวาง | 7.66 | | | | 0.00 | | | | | | | | | | 1 | 7.66 | | 7.66 | 0.00 | |
| ห้วยยาง | 7.71 | | | | 0.00 | | | | | | | | | | 1 | 7.71 | | 7.71 | 0.00 | |
| อ่างทอง | 8.33 | | | | 0.00 | | | | | | | | | | 1 | 8.33 | | 8.33 | 0.00 | |
| เขาล้าน | 6.82 | | | | 0.00 | | | | | | | | | | 1 | 6.82 | | 6.82 | 0.00 | |
| ทับสะแก | 4.80 | 1 | 4.80 | 3.20 | 1.60 | | 3.20 | | | | | | | | | | | | 1.60 | 400 |
| แสงอรุณ | 3.54 | | | | 0.00 | | | | | | | | | | 1 | 3.54 | | 3.54 | 0.00 | |
| ชัยเกษม | 4.00 | 1 | 4.00 | 3.00 | 1.00 | | 3.00 | | | | | | | | | | | | 1.00 | 447 |
| แม่รำพึง | 8.00 | 1 | 8.00 | 8.00 | 0.00 | | 8.00 | | | | | | | | | | | | 0.00 | 10 |
| กำเนิดนพคุณ | 2.00 | | 2.00 | 2.00 | 0.00 | | 2.00 | | | | | | | | | | | | 0.00 | 360.00 |
| ทองมงคล | 8.86 | | | | 0.00 | | | | | | | | | | 1 | 8.86 | | 8.86 | 0.00 | |
| ธงชัย | 5.36 | | | | 0.00 | | | | | | | | | | 1 | 5.36 | | 5.36 | 0.00 | |
| พิงศ์ประศาสน์ | 4.55 | 1 | 4.55 | 3.25 | 1.30 | | | 3.25 | 0.60 | 2.65 | | | | 2.65 | | | | | 1.90 | 0.00 |

ข้อมูลปริมาณขยะมูลฝอย จ.ประจวบคีรีขันธ์ สสภ. 8 ปี 2558

| | 1 | 2 | 3 | 4 | 5 | 6 | 7 | 8 | 9 | 10 | 11 | 12 | 13 | 14 | 15 | 16 | 17 | 18 | 19 | 20 |
|---|---|---|---|---|---|---|---|---|---|---|---|---|---|---|---|---|---|---|---|---|
| | | พื้นที่ที่มีการให้บริการ | | | | | | | | | | | | | พื้นที่ที่ไม่มีการให้บริการ | | | | | |
| จังหวัด<br>จังหวัดประจวบคีรีขันธ์ | ปริมาณขยะที่เกิดขึ้นปี58<br>(ตัน/วัน) | จำนวน อปท. ที่มีการให้บริการ<br>(แห่ง) | ปริมาณขยะที่เกิดขึ้นใน อปท. พื้นที่ให้บริการ<br>(ตัน/วัน) | ปริมาณขยะที่เก็บขนไปกำจัด<br>(ตัน/วัน) | ปริมาณขยะที่ถูกนำไปใช้ประโยชน์<br>(ตัน/วัน) | ปริมาณขยะที่ไม่มีการให้บริการ<br>(ตัน/วัน) | ปริมาณขยะที่กำจัดไม่ถูกต้อง<br>(ตัน/วัน) | ปริมาณขยะที่กำจัดถูกต้อง<br>(ตัน/วัน) | การนำไปใช้ประโยชน์<br>(ตัน/วัน) | การนำไปกำจัด<br>(ตัน/วัน) | Landfill<br>(ตัน/วัน) | Compost<br>(ตัน/วัน) | Incinerator<br>(ตัน/วัน) | อื่น ๆ<br>(ตัน/วัน) | จำนวน อปท. ที่ไม่มีการให้บริการ<br>(แห่ง) | ปริมาณขยะที่เกิดขึ้นใน อปท. พื้นที่ไม่ให้บริการ<br>(ตัน/วัน) | ปริมาณขยะที่ถูกนำไปใช้ประโยชน์<br>(ตัน/วัน) | ปริมาณขยะที่กำจัดไม่ถูกต้อง<br>(ตัน/วัน) | ปริมาณขยะที่ถูกนำไปใช้ประโยชน์ (5)+(9)+(17)<br>(ตัน/วัน) | ปริมาณขยะที่ตกค้าง 58<br>(ตัน) |
| ร่อนทอง | 7.49 | | | | 0.00 | | | | | | | | | | 1 | 7.49 | | 7.49 | 0.00 | |
| ทรายทอง | 4.00 | 1 | 4.00 | 2.00 | 2.00 | | 2.00 | | | | | | | | | | | | 2.00 | 5,504 |
| ช้างแรก | 1.50 | 1 | 1.50 | 1.50 | 0.00 | | 1.50 | | | | | | | | | | | | 0.00 | 270 |
| ไชยราช | 6.00 | 1 | 6.00 | 6.00 | 0.00 | | 6.00 | | | | | | | | | | | | 0.00 | 1,080 |
| บางสะพาน | 4.01 | | | | 0.00 | | | | | | | | | | 1 | 4.01 | | 4.01 | 0.00 | |
| ปากแพรก | 3.008 | 1 | 3.008 | 3.00 | 0.01 | | 3.00 | | | | | | | | | | | | 0.01 | 540 |
| ปากน้ำปราณ | 6.00 | 1 | 6.00 | 6.00 | 0.00 | | | 6.00 | 0.04 | 5.96 | 5.96 | | | | | | | | 0.04 | ทต.ปราณบุรี |
| หนองตาแต้ม | 5.00 | 1 | 5.00 | 5.00 | 0.00 | | | 5.00 | 0.04 | 4.96 | 4.96 | | | | | | | | 0.04 | ทต.ปราณบุรี |
| ปราณบุรี | 3.82 | | | | 0.00 | | | | | | | | | | 1 | 3.82 | | 3.82 | 0.00 | |
| วังก์พง | 30.00 | 1 | 30.00 | 15.00 | 15.00 | | | 15.00 | 0.06 | 14.94 | 14.94 | | | | | | | | 15.06 | ทต.ปราณบุรี |
| เขาจ้าว | 2.31 | | | | 0.00 | | | | | | | | | | 1 | 2.31 | | 2.31 | 0.00 | |
| ไร่เก่า | 3.80 | | | | 0.00 | | | | | | | | | | 1 | 3.80 | | 3.80 | 0.00 | |
| ศิลาลอย | 9.98 | | | | 0.00 | | | | | | | | | | 1 | 9.98 | | 9.98 | 0.00 | |
| สามร้อยยอด | 5.00 | 1 | 5.00 | 5.00 | 0.00 | | | 5.00 | 0.03 | 4.97 | 4.97 | | | | | | | | 0.03 | ทต.ปราณบุรี |
| ไร่ใหม่ | 2.57 | | | | 0.00 | | | | | | | | | | 1 | 2.57 | | 2.57 | 0.00 | |
| ศาลาลัย | 4.76 | | | | 0.00 | | | | | | | | | | 1 | 4.76 | | 4.76 | 0.00 | |
| หนองพลับ | 5.80 | 1 | 5.80 | 5.00 | 0.80 | | | 5.00 | 0.02 | 4.99 | 4.99 | | | | | | | | 0.82 | ทต.ปราณบุรี |
| ทับใต้ | 6.00 | 1 | 6.00 | 6.00 | 0.00 | | 6.00 | | | | | | | | | | | | 0.00 | 1,000 |
| ห้วยสัตว์ใหญ่ | 6.50 | 1 | 6.50 | 4.05 | 2.45 | | 4.05 | | | | | | | | | | | | 2.45 | 729.00 |
| หินเหล็กไฟ | 7.10 | 1 | 7.10 | 6.00 | 1.10 | | | 6.00 | 0.02 | 5.98 | 5.98 | | | | | | | | 1.12 | ทต.ปราณบุรี |
| บึงนคร | 2.62 | | | | 0.00 | | | | | | | | | | 1 | 2.62 | | 2.62 | 0.00 | |
| รวม (ตัน/วัน) | 533.00 | 38.00 | 416.76 | 362.90 | 53.86 | - | 234.75 | 128.15 | 2.06 | 126.09 | 118.47 | - | 4.97 | 2.65 | 21.00 | 116.24 | - | 116.24 | 55.92 | 257,445.00 |
| รวม (ตัน/ปี) | 194,543.57 | 38.00 | 152,116.67 | 132,458.50 | 19,658.17 | - | 85,683.75 | 46,774.75 | 751.54 | 46,023.22 | 43,241.55 | - | 1,814.42 | 967.25 | 21.00 | 42,426.90 | - | 42,426.90 | 20,409.71 | 257,445.00 |

ข้อมูลปริมาณขยะมูลฝอย จ.ประจวบคีรีขันธ์ สสภ. 8 ปี 2558

| | 1 | 2 | 3 | 4 | 5 | 6 | 7 | 8 | 9 | 10 | 11 | 12 | 13 | 14 | 15 | 16 | 17 | 18 | 19 | 20 |
|---|---|---|---|---|---|---|---|---|---|---|---|---|---|---|---|---|---|---|---|---|
| | | พื้นที่ที่มีการให้บริการ | | | | | | | | | | | | | พื้นที่ที่ไม่มีการให้บริการ | | | | | |
| จังหวัด | ปริมาณขยะที่เกิดขึ้นปี58 | จำนวน อปท. ที่มีการให้บริการ | ปริมาณขยะที่เกิดขึ้นใน อปท. พื้นที่ให้บริการ | ปริมาณขยะที่เก็บขนไปกำจัด | ปริมาณขยะที่ถูกนำไปใช้ประโยชน์ | ปริมาณขยะที่ไม่มีการให้บริการ | ปริมาณขยะที่กำจัดไม่ถูกต้อง | ปริมาณขยะที่กำจัดถูกต้อง | การนำไปใช้ประโยชน์ | การนำไปกำจัด | Landfill | Compost | Incinerator | อื่น ๆ | จำนวน อปท. ที่ไม่มีการให้บริการ | ปริมาณขยะที่เกิดขึ้นใน อปท. พื้นที่ไม่ให้บริการ | ปริมาณขยะที่ถูกนำไปใช้ประโยชน์ | ปริมาณขยะที่กำจัดไม่ถูกต้อง | ปริมาณขยะที่ถูกนำไปใช้ประโยชน์ (5)+(9)+(17) | ปริมาณขยะที่ตกค้าง 58 |
| จังหวัดประจวบคีรีขันธ์ | (ตัน/วัน) | (แห่ง) | (ตัน/วัน) | (ตัน/วัน) | (ตัน/วัน) | (ตัน/วัน) | (ตัน/วัน) | (ตัน/วัน) | (ตัน/วัน) | (ตัน/วัน) | (ตัน/วัน) | (ตัน/วัน) | (ตัน/วัน) | (ตัน/วัน) | (แห่ง) | (ตัน/วัน) | (ตัน/วัน) | (ตัน/วัน) | (ตัน/วัน) | (ตัน) |

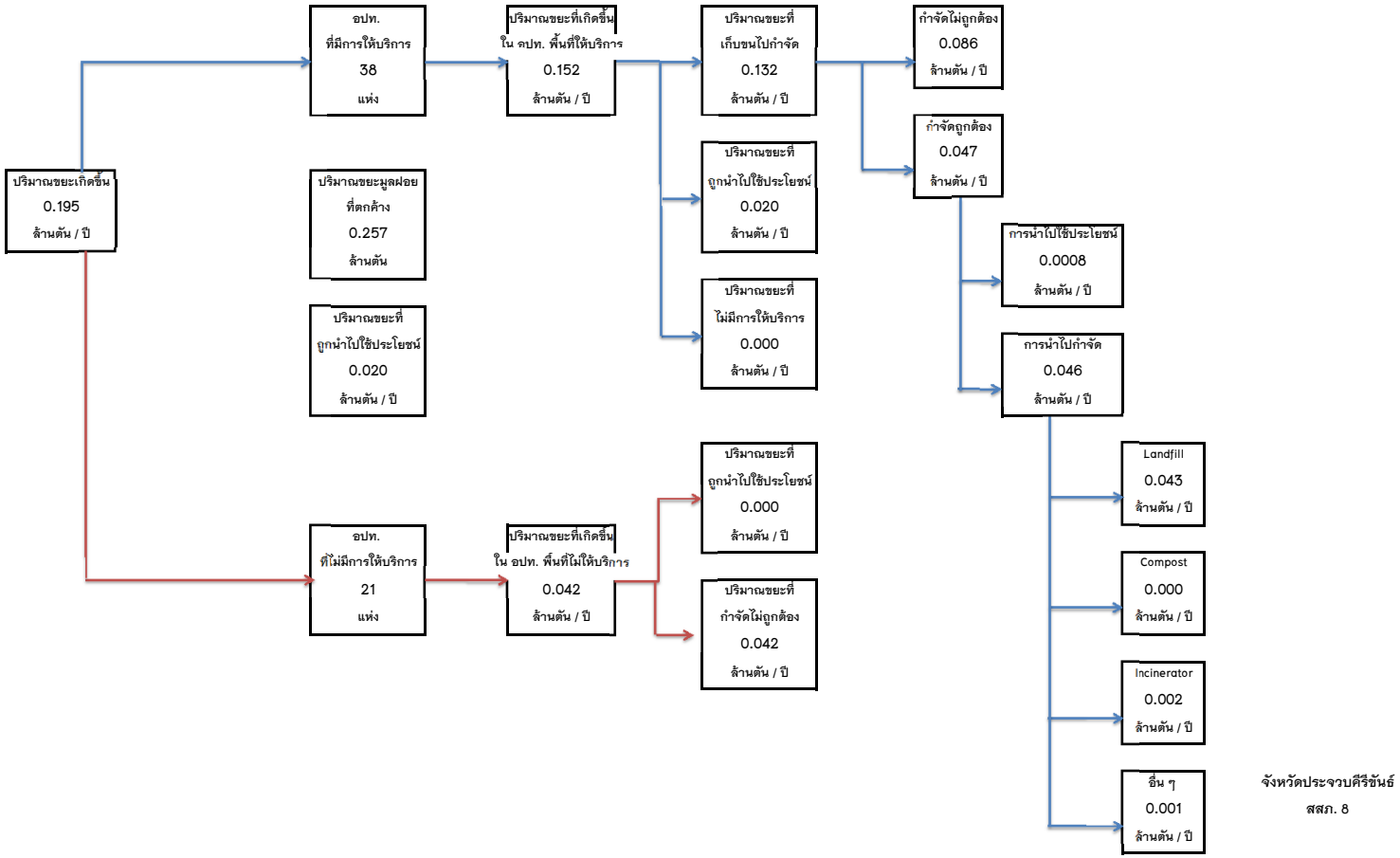

ข้อมูลปริมาณขยะมูลฝอย จ.สมุทรสงคราม สสภ. 8 ปี 2558

| | 1 | 2 | 3 | 4 | 5 | 6 | 7 | 8 | 9 | 10 | 11 | 12 | 13 | 14 | 15 | 16 | 17 | 18 | 19 | 20 |
|---|---|---|---|---|---|---|---|---|---|---|---|---|---|---|---|---|---|---|---|---|
| | | พื้นที่ที่มีการให้บริการ | | | | | | | | | | | | | พื้นที่ที่ไม่มีการให้บริการ | | | | | |
| จังหวัด<br>จังหวัดสมุทรสงคราม | ปริมาณขยะที่เกิดขึ้นปี58<br>(ตัน/วัน) | จำนวน อปท. ที่มีการให้บริการ<br>(แห่ง) | ปริมาณขยะที่เกิดขึ้นใน อปท. พื้นที่ให้บริการ<br>(ตัน/วัน) | ปริมาณขยะที่เก็บขนไปกำจัด<br>(ตัน/วัน) | ปริมาณขยะที่ถูกนำไปใช้ประโยชน์<br>(ตัน/วัน) | ปริมาณขยะที่ไม่มีการให้บริการ<br>(ตัน/วัน) | ปริมาณขยะที่กำจัดไม่ถูกต้อง<br>(ตัน/วัน) | ปริมาณขยะที่กำจัดถูกต้อง<br>(ตัน/วัน) | การนำไปใช้ประโยชน์<br>(ตัน/วัน) | การนำไปกำจัด<br>(ตัน/วัน) | Landfill<br>(ตัน/วัน) | Compost<br>(ตัน/วัน) | Incinerator<br>(ตัน/วัน) | อื่น ๆ<br>(ตัน/วัน) | จำนวน อปท. ที่ไม่มีการให้บริการ<br>(แห่ง) | ปริมาณขยะที่เกิดขึ้นใน อปท. พื้นที่ไม่ให้บริการ<br>(ตัน/วัน) | ปริมาณขยะที่ถูกนำไปใช้ประโยชน์<br>(ตัน/วัน) | ปริมาณขยะที่กำจัดไม่ถูกต้อง<br>(ตัน/วัน) | ปริมาณขยะที่ถูกนำไปใช้ประโยชน์ (5)+(9)+(17)<br>(ตัน/วัน) | ปริมาณขยะที่ตกค้าง 58<br>(ตัน) |
| เทศบาลเมืองสมุทรสงคราม | 31.00 | 1 | 31.00 | 31.00 | 0.00 | | 31.00 | | | | | | | | | | | | 0.00 | บ.เอสเอ็นที เท็ค จำกัด |
| เทศบาลตำบลบางจะเกร็ง | 8.00 | 1 | 8.00 | 8.00 | 0.00 | | 8.00 | | | | | | | | | | | | 0.00 | บ.เอสเอ็นที เท็ค จำกัด |
| เทศบาลตำบลกระดังงา | 2.33 | 1 | 2.33 | 2.33 | 0.00 | | 2.33 | | | | | | | | | | | | 0.00 | บ.เอสเอ็นที เท็ค จำกัด |
| เทศบาลตำบลบางนกแขวก | 1.90 | 1 | 1.90 | 1.60 | 0.30 | | 1.60 | | | | | | | | | | | | 0.30 | บ.เอสเอ็นที เท็ค จำกัด |
| เทศบาลตำบลบางยี่รงค์ | 1.00 | 1 | 1.00 | 1.00 | 0.00 | | 1.00 | | | | | | | | | | | | 0.00 | หจก.วงศ์พัทธ์ไพบูลย์ |
| เทศบาลตำบลบางกระบือ | 0.80 | 1 | 0.80 | 0.80 | 0.00 | | 0.80 | | | | | | | | | | | | 0.00 | จ้าง อบต.ท่าคา |
| เทศบาลตำบลเหมืองใหม่ | 1.03 | 1 | 1.03 | 1.00 | 0.03 | | 1.00 | | | | | | | | | | | | 0.03 | บ.เอสเอ็นที เท็ค จำกัด |
| เทศบาลตำบลอัมพวา | 5.70 | 1 | 5.70 | 5.60 | 0.10 | | 5.60 | | | | | | | | | | | | 0.10 | บ.เอสเอ็นที เท็ค จำกัด |
| เทศบาลตำบลสวนหลวง | 3.00 | 1 | 3.00 | 3.00 | 0.00 | | 3.00 | | | | | | | | | | | | 0.00 | บ.เอสเอ็นที เท็ค จำกัด |
| คลองเขิน | 1.12 | 1 | 1.12 | 1.12 | 0.00 | | 1.12 | | | | | | | | | | | | 0.00 | บ.เอสเอ็นที เท็ค จำกัด |
| คลองโคน | 2.10 | 1 | 2.10 | 2.00 | 0.10 | | 2.00 | | | | | | | | | | | | 0.10 | บ.เอสเอ็นที เท็ค จำกัด |
| ท้ายหาด | 10.00 | 1 | 10.00 | 10.00 | 0.00 | | 10.00 | | | | | | | | | | | | 0.00 | บ.เอสเอ็นที เท็ค จำกัด |
| นางตะเคียน | 1.33 | 1 | 1.33 | 1.30 | 0.03 | | 1.30 | | | | | | | | | | | | 0.03 | บ.เอสเอ็นที เท็ค จำกัด |
| บางแก้ว | 10.00 | 1 | 10.00 | 10.00 | 0.00 | | 10.00 | | | | | | | | | | | | 0.00 | |
| บางขันแตก | 5.00 | 1 | 5.00 | 5.00 | 0.00 | | 5.00 | | | | | | | | | | | | 0.00 | บ.เอสเอ็นที เท็ค จำกัด |
| บ้านปรก | 5.567 | 1 | 5.567 | 5.56 | 0.01 | | 5.56 | | | | | | | | | | | | 0.007 | บ.เอสเอ็นที เท็ค จำกัด |
| ลาดใหญ่ | 22.10 | 1 | 22.10 | 22.00 | 0.10 | | 22.00 | | | | | | | | | | | | 0.10 | นางสาวปวีณา โพธิ์เงิน ต.ดอนทราย อ.ปากท่อ จ.ราชบุรี |
| แหลมใหญ่ | 7.23 | 1 | 7.23 | 7.23 | 0.00 | | 7.23 | | | | | | | | | | | | 0.00 | บ.เอสเอ็นที เท็ค จำกัด |
| กระดังงา | 1.43 | 1 | 1.43 | 1.43 | 0.00 | | 1.43 | | | | | | | | | | | | 0.00 | หจก.วงศ์พัทธ์ไพบูลย์ |
| จอมปลวก | 0.5005 | 1 | 0.5005 | 0.50 | 0.00 | | 0.50 | | | | | | | | | | | | 0.0005 | หจก.วายพีพีเทรดดิ้ง |
| ดอนมะโนรา | 1.50 | 1 | 1.50 | 1.50 | 0.00 | | 1.50 | | | | | | | | | | | | 0.00 | หจก.นิธากรณ์เซอร์วิส |
| บางคนที | 2.57 | 1 | 2.57 | 2.57 | 0.00 | | 2.57 | | | | | | | | | | | | 0.00 | หจก.นิธากรณ์เซอร์วิส |
| บางพรม | 0.70 | 1 | 0.70 | 0.65 | 0.05 | | 0.65 | | | | | | | | | | | | 0.05 | หจก.วงศ์พัทธ์ไพบูลย์ |
| บางสะแก | 3.70 | 1 | 3.70 | 3.70 | 0.00 | | 3.70 | | | | | | | | | | | | 0.00 | หจก.วงศ์พัทธ์ไพบูลย์ |
| โรงหีบ | 2.00 | 1 | 2.00 | 2.00 | 0.00 | | 2.00 | | | | | | | | | | | | 0.00 | หจก.วงศ์พัทธ์ไพบูลย์ |
| แควอ้อม | 1.50 | 1 | 1.50 | 1.50 | 0.00 | | 1.50 | | | | | | | | | | | | 0.00 | หจก.วายพีพีเทรดดิ้ง |
| ท่าคา | 1.10 | 1 | 1.10 | 1.10 | 0.00 | | 1.10 | | | | | | | | | | | | 0.00 | บ.สมนึกธุรกิจ |
| บางแค | 2.00 | 1 | 2.00 | 2.00 | 0.00 | | 2.00 | | | | | | | | | | | | 0.00 | นายธงชัย วรรณแจ้ง |
| บางช้าง | 5.00 | 1 | 5.00 | 5.00 | 0.00 | | 5.00 | | | | | | | | | | | | 0.00 | บ.วงศ์พัทไพบูลย์ |
| บางนางลี่ | 1.00 | 1 | 1.00 | 1.00 | 0.00 | | 1.00 | | | | | | | | | | | | 0.00 | |
| ปลายโพงพาง | 7.49 | 1 | 7.49 | 7.49 | 0.00 | | 7.49 | | | | | | | | | | | | 0.00 | บ.เอสเอ็นที เท็ค จำกัด |
| แพรกหนามแดง | 3.50 | | | | 0.00 | | | | | | | | | | 1 | 3.50 | | 3.50 | 0.00 | |
| อัมพวา | 0.75 | 1 | 0.75 | 0.75 | 0.00 | | 0.75 | | | | | | | | | | | | 0.00 | หจก.วงศ์พัทธ์ไพบูลย์ |

ข้อมูลปริมาณขยะมูลฝอย จ.สมุทรสงคราม สสภ. 8 ปี 2558

| | 1 | 2 | 3 | 4 | 5 | 6 | 7 | 8 | 9 | 10 | 11 | 12 | 13 | 14 | 15 | 16 | 17 | 18 | 19 | 20 |
|---|---|---|---|---|---|---|---|---|---|---|---|---|---|---|---|---|---|---|---|---|
| | | พื้นที่ที่มีการให้บริการ | | | | | | | | | | | | | พื้นที่ที่ไม่มีการให้บริการ | | | | | |
| จังหวัด | ปริมาณขยะที่เกิดขึ้นปี58 | จำนวน อปท. ที่มีการให้บริการ | ปริมาณขยะที่เกิดขึ้นใน อปท. พื้นที่ให้บริการ | ปริมาณขยะที่เก็บขนไปกำจัด | ปริมาณขยะที่ถูกนำไปใช้ประโยชน์ | ปริมาณขยะที่ไม่มีการให้บริการ | ปริมาณขยะที่กำจัดไม่ถูกต้อง | ปริมาณขยะที่กำจัดถูกต้อง | การนำไปใช้ประโยชน์ | การนำไปกำจัด | Landfill | Compost | Incinerator | อื่น ๆ | จำนวน อปท. ที่ไม่มีการให้บริการ | ปริมาณขยะที่เกิดขึ้นใน อปท. พื้นที่ไม่ให้บริการ | ปริมาณขยะที่ถูกนำไปใช้ประโยชน์ | ปริมาณขยะที่กำจัดไม่ถูกต้อง | ปริมาณขยะที่ถูกนำไปใช้ประโยชน์ (5)+(9)+(17) | ปริมาณขยะที่ตกค้าง 58 |
| จังหวัดสมุทรสงคราม | (ตัน/วัน) | (แห่ง) | (ตัน/วัน) | (ตัน/วัน) | (ตัน/วัน) | (ตัน/วัน) | (ตัน/วัน) | (ตัน/วัน) | (ตัน/วัน) | (ตัน/วัน) | (ตัน/วัน) | (ตัน/วัน) | (ตัน/วัน) | (ตัน/วัน) | (แห่ง) | (ตัน/วัน) | (ตัน/วัน) | (ตัน/วัน) | (ตัน/วัน) | (ตัน) |
| วัดประดู่ | 5.20 | | | | 0.00 | | | | | | | | | | 1 | 5.20 | | 5.20 | 0.00 | |
| เหมืองใหม่ | 2.10 | | | | 0.00 | | | | | | | | | | 1 | 2.10 | | 2.10 | 0.00 | |
| รวม (ตัน/วัน) | 161.24 | 32.00 | 150.44 | 149.73 | 0.71 | - | 149.73 | - | - | - | - | - | - | - | 3.00 | 10.80 | - | 10.80 | 0.71 | - |
| รวม (ตัน/ปี) | 58,854.32 | 32.00 | 54,912.32 | 54,651.45 | 260.87 | - | 54,651.45 | - | - | - | - | - | - | - | 3.00 | 3,942.00 | - | 3,942.00 | 260.87 | |

| | 1 | 2 | 3 | 4 | 5 | 6 | 7 | 8 | 9 | 10 | 11 | 12 | 13 | 14 | 15 | 16 | 17 | 18 | 19 | 20 |
|---|---|---|---|---|---|---|---|---|---|---|---|---|---|---|---|---|---|---|---|---|
| | | พื้นที่ที่มีการให้บริการ | | | | | | | | | | | | | พื้นที่ที่ไม่มีการให้บริการ | | | | | |
| จังหวัด | ปริมาณขยะที่เกิดขึ้นปี58 | จำนวน อปท. ที่มีการให้บริการ | ปริมาณขยะที่เกิดขึ้นใน อปท. พื้นที่ให้บริการ | ปริมาณขยะที่เก็บขนไปกำจัด | ปริมาณขยะที่ถูกนำไปใช้ประโยชน์ | ปริมาณขยะที่ไม่มีการให้บริการ | ปริมาณขยะที่กำจัดไม่ถูกต้อง | ปริมาณขยะที่กำจัดถูกต้อง | การนำไปใช้ประโยชน์ | การนำไปกำจัด | Landfill | Compost | Incinerator | อื่น ๆ | จำนวน อปท. ที่ไม่มีการให้บริการ | ปริมาณขยะที่เกิดขึ้นใน อปท. พื้นที่ไม่ให้บริการ | ปริมาณขยะที่ถูกนำไปใช้ประโยชน์ | ปริมาณขยะที่กำจัดไม่ถูกต้อง | ปริมาณขยะที่ถูกนำไปใช้ประโยชน์ (5)+(9)+(17) | ปริมาณขยะที่ตกค้าง 58 |
| จังหวัดสมุทรสงคราม | (ตัน/วัน) | (แห่ง) | (ตัน/วัน) | (ตัน/วัน) | (ตัน/วัน) | (ตัน/วัน) | (ตัน/วัน) | (ตัน/วัน) | (ตัน/วัน) | (ตัน/วัน) | (ตัน/วัน) | (ตัน/วัน) | (ตัน/วัน) | (ตัน/วัน) | (แห่ง) | (ตัน/วัน) | (ตัน/วัน) | (ตัน/วัน) | (ตัน/วัน) | (ตัน) |

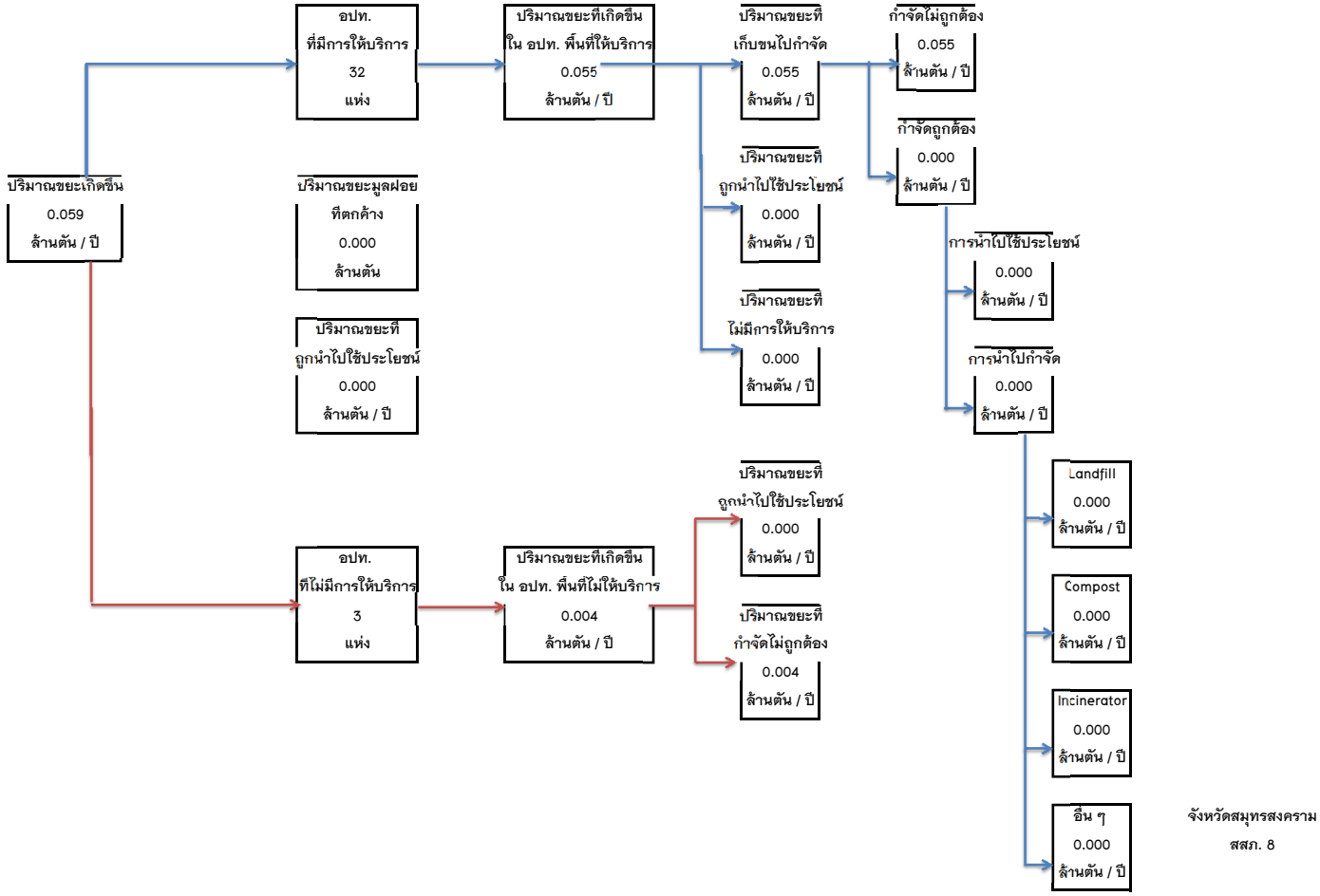

# ภาคผนวก ก – 9

## ข้อมูลการสำรวจขยะมูลฝอย

## สสภ. 9

ข้อมูลการสำรวจขยะมูลฝอยสสภ. 9 ปี 2558

| | | | | | 1 | 2 | 3 | 4 | 5 | 6 | 7 | 8 | 9 | 10 | 11 | 12 | 13 | 14 | 15 | 16 | 17 | 18 | 19 | 20 |
|---|---|---|---|---|---|---|---|---|---|---|---|---|---|---|---|---|---|---|---|---|---|---|---|---|
| | | | | | | พื้นที่ที่มีการให้บริการ | | | | | | | | | | | | | พื้นที่ที่ไม่มีการให้บริการ | | | | | |
| จังหวัด | เทศบาล | อบต. | อบจ. ที่มี site | รวม อปท. | ปริมาณขยะที่เกิดขึ้น | จำนวน อปท. ที่มีการให้บริการ | ปริมาณขยะที่เกิดขึ้นใน อปท. พื้นที่ให้บริการ | ปริมาณขยะที่เก็บขนไปกำจัด | ปริมาณขยะที่ถูกนำไปใช้ประโยชน์ | ปริมาณขยะที่ไม่มีการให้บริการ | ปริมาณขยะที่กำจัดไม่ถูกต้อง | ปริมาณขยะที่กำจัดถูกต้อง | การนำไปใช้ประโยชน์ | การนำไปกำจัด | Landfill | Compost | Incinerator | อื่น ๆ | จำนวน อปท. ที่ไม่มีการให้บริการ | ปริมาณขยะที่เกิดขึ้นใน อปท. พื้นที่ไม่ | ปริมาณขยะที่ถูกนำไปใช้ประโยชน์ | ปริมาณขยะที่กำจัดไม่ถูกต้อง | ปริมาณขยะที่ถูกนำไปใช้ประโยชน์ (5)+(9)+(17) | ปริมาณขยะที่ตกค้าง 58 |
| สสภ. 9 | (แห่ง) | (แห่ง) | (แห่ง) | (แห่ง) | (ตัน/ปี) | (แห่ง) | (ตัน/ปี) | (ตัน/ปี) | (ตัน/ปี) | (ตัน/ปี) | (ตัน/ปี) | (ตัน/ปี) | (ตัน/ปี) | (ตัน/ปี) | (ตัน/ปี) | (ตัน/ปี) | (ตัน/ปี) | (ตัน/ปี) | (แห่ง) | (ตัน/ปี) | (ตัน/ปี) | (ตัน/ปี) | (ตัน/ปี) | (ตัน) |
| อุดรธานี | 71 | 109 | – | 180 | 612,969 | 141 | 524,975 | 278,422 | 246,553 | – | 155,216 | 123,206 | 10,950 | 112,256 | 112,256 | – | – | – | 39 | 87,994 | 106 | 87,888 | 257,609 | 19,176.09 |
| หนองคาย | 19 | 48 | – | 67 | 185,639 | 65 | 182,329 | 115,946 | 66,383 | – | 49,067 | 66,879 | 4,745 | 62,134 | 40,599 | – | – | 21,535 | 2 | 3,310 | – | 3,310 | 71,128 | 15,838.20 |
| เลย | 29 | 71 | – | 100 | 230,171 | 76 | 191,708 | 121,578 | 70,130 | – | 62,590 | 58,988 | 730 | 58,258 | 48,352 | – | – | 9,906 | 24 | 38,463 | – | 38,463 | 70,860 | 5,444.25 |
| นครพนม | 22 | 81 | – | 103 | 245,732 | 73 | 187,898 | 99,116 | 88,782 | – | 88,352 | 10,764 | 365 | 10,399 | 1,190 | – | – | 9,209 | 30 | 57,835 | 7 | 57,827 | 89,154 | 99,904.29 |
| สกลนคร | 66 | 74 | – | 140 | 409,760 | 64 | 220,993 | 108,704 | 112,289 | – | 55,885 | 52,819 | – | 52,819 | 52,819 | – | – | – | 76 | 188,766 | 3,077 | 185,689 | 115,366 | 25,816.35 |
| บึงกาฬ | 18 | 41 | – | 59 | 144,778 | 52 | 129,530 | 71,066 | 58,465 | – | 61,028 | 10,038 | – | 10,038 | 10,038 | – | – | – | 7 | 15,248 | 438 | 14,809 | 58,903 | 13,785.06 |
| รวม | 225 | 424 | – | 649 | 1,829,048 | 471 | 1,437,433 | 794,831 | 642,601 | – | 472,138 | 322,693 | 16,790 | 305,903 | 265,253 | – | – | 40,650 | 178 | 391,616 | 3,628 | 387,987 | 663,020 | 179,964 |

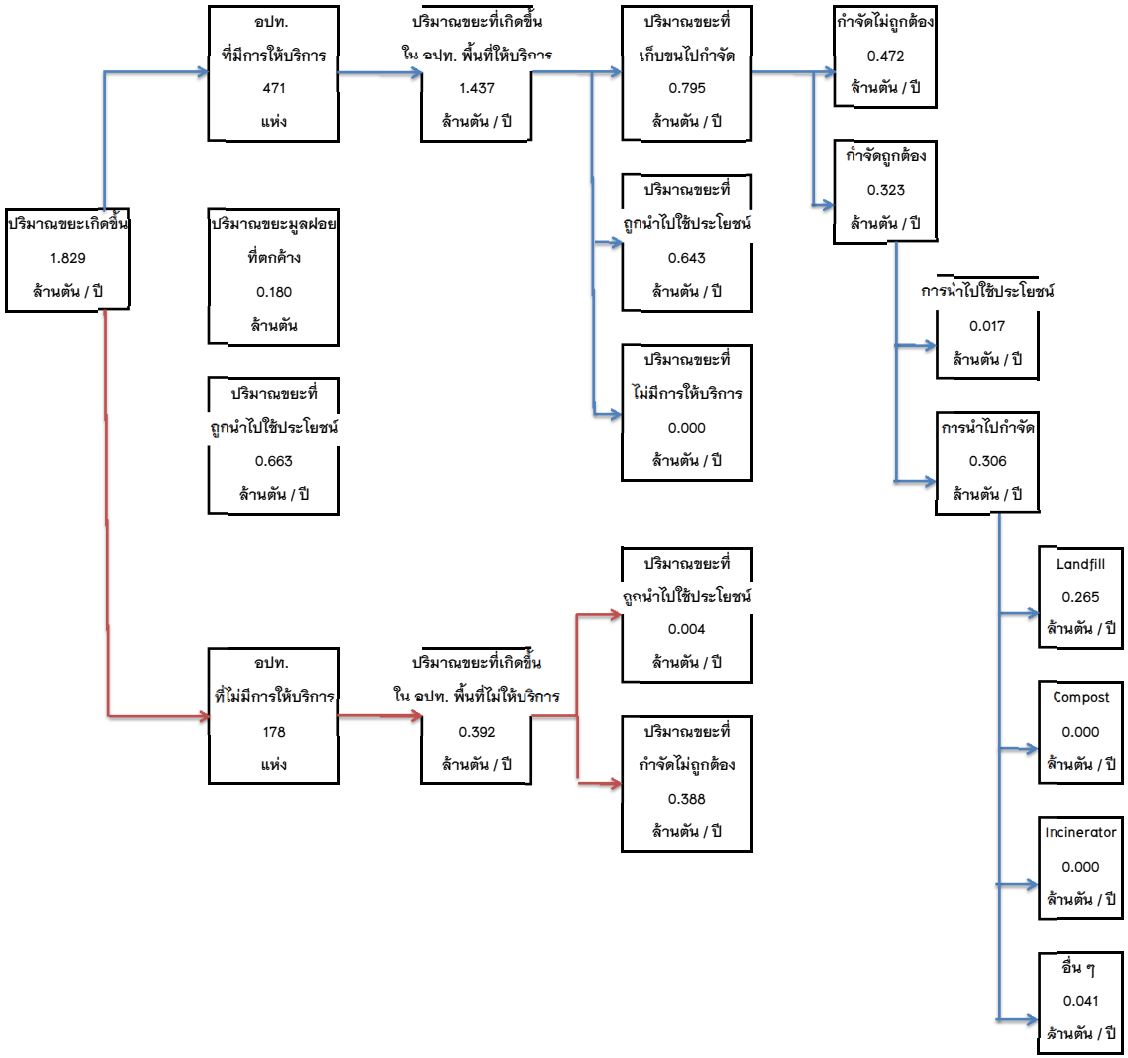
ปริมาณขยะเกิดขึ้น
1.829
ล้านตัน / ปี
อปท.
ที่มีการให้บริการ
471
แห่ง
ปริมาณขยะที่เกิดขึ้น
ใน อปท. พื้นที่ให้บริการ
1.437
ล้านตัน / ปี
ปริมาณขยะที่
เก็บขนไปกำจัด
0.795
ล้านตัน / ปี
กำจัดไม่ถูกต้อง
0.472
ล้านตัน / ปี
กำจัดถูกต้อง
0.323
ล้านตัน / ปี
การนำไปใช้ประโยชน์
0.017
ล้านตัน / ปี
การนำไปกำจัด
0.306
ล้านตัน / ปี
Landfill
0.265
ล้านตัน / ปี
Compost
0.000
ล้านตัน / ปี
Incinerator
0.000
ล้านตัน / ปี
อื่น ๆ
0.041
ล้านตัน / ปี
ปริมาณขยะที่
ถูกนำไปใช้ประโยชน์
0.643
ล้านตัน / ปี
ปริมาณขยะที่
ไม่มีการให้บริการ
0.000
ล้านตัน / ปี
ปริมาณขยะมูลฝอย
ที่ตกค้าง
0.180
ล้านตัน
ปริมาณขยะที่
ถูกนำไปใช้ประโยชน์
0.663
ล้านตัน / ปี
อปท.
ที่ไม่มีการให้บริการ
178
แห่ง
ปริมาณขยะที่เกิดขึ้น
ใน อปท. พื้นที่ไม่ให้บริการ
0.392
ล้านตัน / ปี
ปริมาณขยะที่
ถูกนำไปใช้ประโยชน์
0.004
ล้านตัน / ปี
ปริมาณขยะที่
กำจัดไม่ถูกต้อง
0.388
ล้านตัน / ปี

ข้อมูลการสำรวจขยะมูลฝอย จ.อุดรธานี สสภ. 9 ปี 2558

| | | 1 | 2 | 3 | 4 | 5 | 6 | 7 | 8 | 9 | 10 | 11 | 12 | 13 | 14 | 15 | 16 | 17 | 18 | 19 | 20 |
|---|---|---|---|---|---|---|---|---|---|---|---|---|---|---|---|---|---|---|---|---|---|
| | | | พื้นที่ที่มีการให้บริการ | | | | | | | | | | | | | พื้นที่ที่ไม่มีการให้บริการ | | | | | |
| อำเภอ | จังหวัด | ปริมาณขยะที่เกิดขึ้นปี 58 | จำนวน อปท. ที่มีการให้บริการ | ปริมาณขยะที่เกิดขึ้นใน อปท. พื้นที่ให้บริการ | ปริมาณขยะที่เก็บขนไปกำจัด | ปริมาณขยะที่ถูกนำไปใช้ประโยชน์ | ปริมาณขยะที่ไม่มีการให้บริการ | ปริมาณขยะที่กำจัดไม่ถูกต้อง | ปริมาณขยะที่กำจัดถูกต้อง | การนำไปใช้ประโยชน์ | การนำไปกำจัด | Landfill | Compost | Incinerator | อื่น ๆ | จำนวน อปท. ที่ไม่มีการให้บริการ | ปริมาณขยะที่เกิดขึ้นใน อปท. พื้นที่ไม่ให้บริการ | ปริมาณขยะที่ถูกนำไปใช้ประโยชน์ | ปริมาณขยะที่กำจัดไม่ถูกต้อง | ปริมาณขยะที่ถูกนำไปใช้ประโยชน์ (5)+(9)+(17) | ปริมาณขยะตกค้าง 58 |
| | จ.อุดรธานี | (ตัน/วัน) | (แห่ง) | (ตัน/วัน) | (ตัน/วัน) | (ตัน/วัน) | (ตัน/วัน) | (ตัน/วัน) | (ตัน/วัน) | (ตัน/วัน) | (ตัน/วัน) | (ตัน/วัน) | (ตัน/วัน) | (ตัน/วัน) | (ตัน/วัน) | (แห่ง) | (ตัน/วัน) | (ตัน/วัน) | (ตัน/วัน) | (ตัน/วัน) | |
| 1 กุดจับ | ทต.กุดจับ | 11.89 | 1 | 11.89 | 10.00 | 1.89 | | 10.00 | | | 0.00 | 0.00 | | | | | | | | 1.89 | 24.00 |
| 2 กุดจับ | ทต.เชียงเพ็ง | 4.00 | 1 | 4.00 | 4.00 | 0.00 | | 4.00 | | | 0.00 | 0.00 | | | | | | | | 0.00 | 48.00 |
| 3 กุดจับ | ทต.เมืองเพีย | 9.86 | 1 | 9.86 | 3.00 | 6.86 | | 3.00 | | | 0.00 | 0.00 | | | | | | | | 6.86 | |
| 4 กุดจับ | ทต.ตาลเลียน | 4.00 | 1 | 4.00 | 4.00 | 0.00 | | 4.00 | | | 0.00 | 0.00 | | | | | | | | 0.00 | 13.50 |
| 5 กุดจับ | ทต.สร้างก่อ | 4.50 | 1 | 4.50 | 4.50 | 0.00 | | 4.50 | | | 0.00 | 0.00 | | | | | | | | 0.00 | 24.60 |
| 6 กุดจับ | ทต.ปะโค | 8.86 | 1 | 8.86 | 1.00 | 7.86 | | | 1.00 | | 1.00 | 1.00 | | | | | | | | 7.86 | |
| 7 กุดจับ | ทต.ยางชุม * | 4.95 | 1 | 4.95 | 0.40 | 4.55 | | | 0.40 | | 0.40 | 0.40 | | | | | | | | 4.55 | |
| 8 กุดจับ | อบต.กุดจับ | 5.49 | 1 | 5.49 | 1.60 | 3.89 | | 1.60 | | | 0.00 | 0.00 | | | | | | | | 3.89 | |
| 9 กุดจับ | อบต.ขอนยูง | 8.48 | | | | | | | | | 0.00 | 0.00 | | | | 1 | 8.48 | | 8.48 | 0.00 | |
| 10 กุดจับ | อบต.ตานเลียน | 2.23 | | | | | | | | | 0.00 | 0.00 | | | | 1 | 2.23 | | 2.23 | 0.00 | |
| 11 กุดจับ | อบต.สร้างก่อ | 4.45 | 1 | 4.45 | 2.11 | 2.34 | | 2.11 | | | 0.00 | 0.00 | | | | | | | | 2.34 | |
| 12 กุมภวาปี | ทต.กุมภวาปี | 10.32 | 1 | 10.32 | 10.32 | 0.00 | | 10.32 | | | 0.00 | 0.00 | | | | | | | | 0.00 | |
| 13 กุมภวาปี | ทต.พันดอน | 6.81 | 1 | 6.81 | 3.00 | 3.81 | | | 3.00 | | 3.00 | 3.00 | | | | | | | | 3.81 | 600.00 |
| 14 กุมภวาปี | ทต.ห้วยเกิ้ง | 5.90 | 1 | 5.90 | 4.00 | 1.90 | | 4.00 | | | 0.00 | 0.00 | | | | | | | | 1.90 | 90.00 |
| 15 กุมภวาปี | ทต.ปะโค | 11.57 | 1 | 11.57 | 5.00 | 6.57 | | 5.00 | | | 0.00 | 0.00 | | | | | | | | 6.57 | 216.00 |
| 16 กุมภวาปี | ทต.เชียงแหว | 9.04 | 1 | 9.04 | 3.50 | 5.54 | | 3.50 | | | 0.00 | 0.00 | | | | | | | | 5.54 | 270.00 |
| 17 กุมภวาปี | ทต.หนองหว้า | 8.03 | 1 | 8.03 | 2.00 | 6.03 | | 2.00 | | | 0.00 | 0.00 | | | | | | | | 6.03 | 7.20 |
| 18 กุมภวาปี | ทต.กงพานพันดอน | 11.88 | 1 | 11.88 | 10.00 | 1.88 | | 10.00 | | | 0.00 | 0.00 | | | | | | | | 1.88 | 552.00 |
| 19 กุมภวาปี | ทต.แชแล | 10.65 | 1 | 10.65 | 10.00 | 0.65 | | 10.00 | | | 0.00 | 0.00 | | | | | | | | 0.65 | 120.00 |
| 20 กุมภวาปี | ทต.เวียงคำ | 10.13 | 1 | 10.13 | 5.00 | 5.13 | | 5.00 | | | 0.00 | 0.00 | | | | | | | | 5.13 | 117.00 |
| 21 กุมภวาปี | อบต.กุมภวาปี | 3.80 | | | | | | | | | 0.00 | 0.00 | | | | 1 | 3.80 | | 3.80 | 0.00 | 67.50 |
| 22 กุมภวาปี | อบต.ดูมใต้ | 6.41 | | | | | | | | | 0.00 | 0.00 | | | | 1 | 6.41 | | 6.41 | 0.00 | |
| 23 กุมภวาปี | อบต.ท่าลี่ | 8.74 | | | | | | | | | 0.00 | 0.00 | | | | 1 | 8.74 | | 8.74 | 0.00 | 36.00 |
| 24 กุมภวาปี | อบต.ผาสุก | 5.89 | | | | | | | | | 0.00 | 0.00 | | | | 1 | 5.89 | | 5.89 | 0.00 | |
| 25 กุมภวาปี | อบต.สีออ | 4.14 | 1 | 4.14 | 1.50 | 2.64 | | 1.50 | | | 0.00 | 0.00 | | | | | | | | 2.64 | 36.00 |
| 26 กุมภวาปี | อบต.เสอเพลอ | 10.93 | 1 | 10.93 | 10.00 | 0.93 | | 10.00 | | | 0.00 | 0.00 | | | | | | | | 0.93 | |
| 27 กู่แก้ว | ทต.กู่แก้ว * | 6.06 | 1 | 6.06 | 3.00 | 3.06 | | 3.00 | | | 0.00 | 0.00 | | | | | | | | 3.06 | 22.50 |
| 28 กู่แก้ว | ทต.คอนสาย | 15.00 | 1 | 15.00 | 15.00 | 0.00 | | 15.00 | | | 0.00 | 0.00 | | | | | | | | 0.00 | 120.00 |
| 29 กู่แก้ว | อบต.ค้อใหญ่ | 3.17 | | | | | | | | | 0.00 | 0.00 | | | | 1 | 3.17 | | 3.17 | 0.00 | |
| 30 กู่แก้ว | อบต.โนนทองอินท | 4.07 | | | | | | | | | 0.00 | 0.00 | | | | 1 | 4.07 | | 4.07 | 0.00 | |
| 31 ไชยวาน | ทต.ไชยวาน | 8.43 | 1 | 8.43 | 4.50 | 3.93 | | | 4.50 | | 4.50 | 4.50 | | | | | | | | 3.93 | |

ข้อมูลการสำรวจขยะมูลฝอย จ.อุดรธานี สสภ. 9 ปี 2558

| | | | 1 | 2 | 3 | 4 | 5 | 6 | 7 | 8 | 9 | 10 | 11 | 12 | 13 | 14 | 15 | 16 | 17 | 18 | 19 | 20 |
|---|---|---|---|---|---|---|---|---|---|---|---|---|---|---|---|---|---|---|---|---|---|---|
| | | | | พื้นที่ที่มีการให้บริการ | | | | | | | | | | | | | พื้นที่ที่ไม่มีการให้บริการ | | | | | |
| | อำเภอ | จังหวัด | ปริมาณขยะที่เกิดขึ้นปี 58 | จำนวน อปท. ที่มีการให้บริการ | ปริมาณขยะที่เกิดขึ้นใน อปท. พื้นที่ให้บริการ | ปริมาณขยะที่เก็บขนไปกำจัด | ปริมาณขยะที่ถูกนำไปใช้ประโยชน์ | ปริมาณขยะที่ไม่มีการให้บริการ | ปริมาณขยะที่กำจัดไม่ถูกต้อง | ปริมาณขยะที่กำจัดถูกต้อง | การนำไปใช้ประโยชน์ | การนำไปกำจัด | Landfill | Compost | Incinerator | อื่น ๆ | จำนวน อปท. ที่ไม่มีการให้บริการ | ปริมาณขยะที่เกิดขึ้นใน อปท. พื้นที่ไม่ให้บริการ | ปริมาณขยะที่ถูกนำไปใช้ประโยชน์ | ปริมาณขยะที่กำจัดไม่ถูกต้อง | ปริมาณขยะที่ถูกนำไปใช้ประโยชน์ (5)+(9)+(17) | ปริมาณขยะตกค้าง 58 |
| | | จ.อุดรธานี | (ตัน/วัน) | (แห่ง) | (ตัน/วัน) | (ตัน/วัน) | (ตัน/วัน) | (ตัน/วัน) | (ตัน/วัน) | (ตัน/วัน) | (ตัน/วัน) | (ตัน/วัน) | (ตัน/วัน) | (ตัน/วัน) | (ตัน/วัน) | (ตัน/วัน) | (แห่ง) | (ตัน/วัน) | (ตัน/วัน) | (ตัน/วัน) | (ตัน/วัน) | |
| 32 | ไชยวาน | ทต.โพนสูง | 7.24 | 1 | 7.24 | 4.00 | 3.24 | | 4.00 | | | 0.00 | 0.00 | | | | | | | | 3.24 | 14.40 |
| 33 | ไชยวาน | ทต.หนองแวงแก้ม | 7.00 | 1 | 7.00 | 4.00 | 3.00 | | | 4.00 | | 4.00 | 4.00 | | | | | | | | 3.00 | |
| 34 | ไชยวาน | อบต.คำเลาะ | 7.38 | 1 | 7.38 | 1.00 | 6.38 | | 1.00 | | | 0.00 | 0.00 | | | | | | | | 6.38 | 4.50 |
| 35 | ไชยวาน | อบต.หนองหลัก | 9.17 | 1 | 9.17 | 7.00 | 2.17 | | 7.00 | | | 0.00 | 0.00 | | | | | | | | 2.17 | |
| 36 | ทุ่งฝน | ทต.ทุ่งฝน | 7.94 | 1 | 7.94 | 3.00 | 4.94 | | | 3.00 | | 3.00 | 3.00 | | | | | | | | 4.94 | |
| 37 | ทุ่งฝน | ทต.ทุ่งใหญ่ | 9.56 | 1 | 9.56 | 2.00 | 7.56 | | 2.00 | | | 0.00 | 0.00 | | | | | | | | 7.56 | |
| 38 | ทุ่งฝน | อบต.ทุ่งฝน | 4.79 | | | | | | | | | 0.00 | 0.00 | | | | 1 | 4.79 | | 4.79 | 0.00 | 15.60 |
| 39 | ทุ่งฝน | อบต.นาชุมแสง | 5.59 | | | | | | | | | 0.00 | 0.00 | | | | 1 | 5.59 | | 5.59 | 0.00 | |
| 40 | ทุ่งฝน | อบต.นาทม | 3.16 | | | | | | | | | 0.00 | 0.00 | | | | 1 | 3.16 | | 3.16 | 0.00 | |
| 41 | นายูง | อบต.นาแค | 4.15 | | | | | | | | | 0.00 | 0.00 | | | | 1 | 4.15 | | 4.15 | 0.00 | |
| 42 | นายูง | ทต.นายูง | 8.45 | 1 | 8.45 | 2.00 | 6.45 | | 2.00 | | | 0.00 | 0.00 | | | | | | | | 6.45 | 2160.00 |
| 43 | นายูง | ทต.โนนทอง | 8.07 | | | | | | | | | 0.00 | 0.00 | | | | 1 | 8.07 | | 8.07 | 0.00 | |
| 44 | นายูง | อบต.บ้านก้อง | 6.40 | 1 | 6.40 | 1.20 | 5.20 | | 1.20 | | | 0.00 | 0.00 | | | | | | | | 5.20 | 45.00 |
| 45 | น้ำโสม | ทต.นางัว | 10.04 | 1 | 10.04 | 8.00 | 2.04 | | 8.00 | | | 0.00 | 0.00 | | | | | | | | 2.04 | 585.00 |
| 46 | น้ำโสม | ทต.น้ำโสม | 8.85 | 1 | 8.85 | 8.00 | 0.85 | | 8.00 | | | 0.00 | 0.00 | | | | | | | | 0.85 | 9.00 |
| 47 | น้ำโสม | อบต.นางัว | 3.65 | | | | | | | | | 0.00 | 0.00 | | | | 1 | 3.65 | | 3.65 | 0.00 | |
| 48 | น้ำโสม | อบต.น้ำโสม | 3.79 | 1 | 3.79 | 2.00 | 1.79 | | 2.00 | | | 0.00 | 0.00 | | | | | | | | 1.79 | |
| 49 | น้ำโสม | อบต.บ้านหยวก | 8.82 | 1 | 8.82 | 6.00 | 2.82 | | 6.00 | | | 0.00 | 0.00 | | | | | | | | 2.82 | 118.80 |
| 50 | น้ำโสม | อบต.ศรีสำราญ | 4.07 | 1 | 4.07 | 2.00 | 2.07 | | 2.00 | | | 0.00 | 0.00 | | | | | | | | 2.07 | |
| 51 | น้ำโสม | อบต.สามัคคี | 5.42 | 1 | 5.42 | 1.50 | 3.92 | | 1.50 | | | 0.00 | 0.00 | | | | | | | | 3.92 | |
| 52 | น้ำโสม | อบต.โสมเยี่ยม | 3.88 | 1 | 3.88 | 3.00 | 0.88 | | 3.00 | | | 0.00 | 0.00 | | | | | | | | 0.88 | |
| 53 | น้ำโสม | อบต.หนองแวง | 7.49 | 1 | 7.49 | 3.00 | 4.49 | | 3.00 | | | 0.00 | 0.00 | | | | | | | | 4.49 | 24.00 |
| 54 | โนนสะอาด | ทต.โนนสะอาด | 4.78 | 1 | 4.78 | 3.50 | 1.28 | | 3.50 | | | 0.00 | 0.00 | | | | | | | | 1.28 | 90.00 |
| 55 | โนนสะอาด | ทต.หนองแวงโนนส | 3.98 | 1 | 3.98 | 3.00 | 0.98 | | 3.00 | | | 0.00 | 0.00 | | | | | | | | 0.98 | |
| 56 | โนนสะอาด | อบต.โคกกลาง | 6.47 | | | | | | | | | 0.00 | 0.00 | | | | 1 | 6.47 | | 6.47 | 0.00 | 490.20 |
| 57 | โนนสะอาด | อบต.ทมนางาม | 6.60 | | | | | | | | | 0.00 | 0.00 | | | | 1 | 6.60 | | 6.60 | 0.00 | 5.40 |
| 58 | โนนสะอาด | อบต.บุ่งแก้ว | 9.39 | | | | | | | | | 0.00 | 0.00 | | | | 1 | 9.39 | | 9.39 | 0.00 | |
| 59 | โนนสะอาด | อบต.โพธิ์ศรีสำราญ | 7.50 | | | | | | | | | 0.00 | 0.00 | | | | 1 | 7.50 | | 7.50 | 0.00 | 1200.00 |
| 60 | โนนสะอาด | อบต.หนองกุงศรี | 6.14 | | | | | | | | | 0.00 | 0.00 | | | | 1 | 6.14 | | 6.14 | 0.00 | |
| 61 | บ้านดุง | ทม.บ้านดุง | 18.57 | 1 | 18.57 | 16.00 | 2.57 | | | 16.00 | | 16.00 | 16.00 | | | | | | | | 2.57 | 0.00 |
| 62 | บ้านดุง | อบต.ดงเย็น | 6.09 | 1 | 6.09 | 1.00 | 5.09 | | 1.00 | | | 0.00 | 0.00 | | | | | | | | 5.09 | |
| 63 | บ้านดุง | อบต.ถ่อนนาลับ | 4.72 | | | | | | | | | 0.00 | 0.00 | | | | 1 | 4.72 | 0.04 | 4.68 | 0.04 | |

ข้อมูลการสำรวจขยะมูลฝอย จ.อุดรธานี สสภ. 9 ปี 2558

| | | | 1 | 2 | 3 | 4 | 5 | 6 | 7 | 8 | 9 | 10 | 11 | 12 | 13 | 14 | 15 | 16 | 17 | 18 | 19 | 20 |
|---|---|---|---|---|---|---|---|---|---|---|---|---|---|---|---|---|---|---|---|---|---|---|
| | | | | พื้นที่ที่มีการให้บริการ | | | | | | | | | | | | | พื้นที่ที่ไม่มีการให้บริการ | | | | | |
| | อำเภอ | จังหวัด | ปริมาณขยะที่เกิดขึ้นปี 58 | จำนวน อปท. ที่มีการให้บริการ | ปริมาณขยะที่เกิดขึ้นใน อปท. พื้นที่ให้บริการ | ปริมาณขยะที่เก็บขนไปกำจัด | ปริมาณขยะที่ถูกนำไปใช้ประโยชน์ | ปริมาณขยะที่ไม่มีการให้บริการ | ปริมาณขยะที่กำจัดไม่ถูกต้อง | ปริมาณขยะที่กำจัดถูกต้อง | การนำไปใช้ประโยชน์ | การนำไปกำจัด | Landfill | Compost | Incinerator | อื่น ๆ | จำนวน อปท. ที่ไม่มีการให้บริการ | ปริมาณขยะที่เกิดขึ้นใน อปท. พื้นที่ไม่ให้บริการ | ปริมาณขยะที่ถูกนำไปใช้ประโยชน์ | ปริมาณขยะที่กำจัดไม่ถูกต้อง | ปริมาณขยะที่ถูกนำไปใช้ประโยชน์ (5)+(9)+(17) | ปริมาณขยะตกค้าง 58 |
| | | จ.อุดรธานี | (ตัน/วัน) | (แห่ง) | (ตัน/วัน) | (ตัน/วัน) | (ตัน/วัน) | (ตัน/วัน) | (ตัน/วัน) | (ตัน/วัน) | (ตัน/วัน) | (ตัน/วัน) | (ตัน/วัน) | (ตัน/วัน) | (ตัน/วัน) | (ตัน/วัน) | (แห่ง) | (ตัน/วัน) | (ตัน/วัน) | (ตัน/วัน) | (ตัน/วัน) | |
| 64 | บ้านดุง | อบต.นาคำ | 8.90 | 1 | 8.90 | 3.00 | 5.90 | | | 3.00 | | 3.00 | 3.00 | | | | | | | | 5.90 | |
| 65 | บ้านดุง | อบต.นาไหม | 9.20 | 1 | 9.20 | 1.00 | 8.20 | | | 1.00 | | 1.00 | 1.00 | | | | | | | | 8.20 | |
| 66 | บ้านดุง | อบต.บ้านจันทน์ | 12.94 | | | | | | | | | 0.00 | 0.00 | | | | 1 | 12.94 | 0.12 | 12.82 | 0.12 | |
| 67 | บ้านดุง | อบต.บ้านชัย | 7.75 | 1 | 7.75 | 2.00 | 5.75 | | | 2.00 | | 2.00 | 2.00 | | | | | | | | 5.75 | |
| 68 | บ้านดุง | อบต.บ้านดุง | 10.81 | 1 | 10.81 | 6.00 | 4.81 | | | 6.00 | | 6.00 | 6.00 | | | | | | | | 4.81 | |
| 69 | บ้านดุง | อบต.บ้านตาด | 6.32 | 1 | 6.32 | 2.00 | 4.32 | | | 2.00 | | 2.00 | 2.00 | | | | | | | | 4.32 | |
| 70 | บ้านดุง | อบต.บ้านม่วง | 7.72 | 1 | 7.72 | 2.00 | 5.72 | | 2.00 | | | 0.00 | 0.00 | | | | | | | | 5.72 | 180.00 |
| 71 | บ้านดุง | อบต.โพนสูง | 10.05 | | | | | | | | | 0.00 | 0.00 | | | | 1 | 10.05 | | 10.05 | 0.00 | |
| 72 | บ้านดุง | อบต.วังทอง | 5.67 | 1 | 5.67 | 3.00 | 2.67 | | 3.00 | | | 0.00 | 0.00 | | | | | | | | 2.67 | 2565.00 |
| 73 | บ้านดุง | อบต.อ้อมกอ | 7.75 | | | | | | | | | 0.00 | 0.00 | | | | 1 | 7.75 | 0.07 | 7.68 | 0.07 | |
| 74 | บ้านผือ | ทต.บ้านผือ | 7.65 | 1 | 7.65 | 6.00 | 1.65 | | 6.00 | | | 0.00 | 0.00 | | | | | | | | 1.65 | 150.00 |
| 75 | บ้านผือ | ทต.กลางใหญ่ | 8.80 | 1 | 8.80 | 3.00 | 5.80 | | 3.00 | | | 0.00 | 0.00 | | | | | | | | 5.80 | 5.40 |
| 76 | บ้านผือ | ทต.คำบง | 6.92 | 1 | 6.92 | 3.00 | 3.92 | | 3.00 | | | 0.00 | 0.00 | | | | | | | | 3.92 | |
| 77 | บ้านผือ | อบต.ข้าวสาร | 5.20 | | | | | | | | | 0.00 | 0.00 | | | | 1 | 5.20 | | 5.20 | 0.00 | |
| 78 | บ้านผือ | อบต.เชียน้ำ | 8.47 | 1 | 8.47 | 5.00 | 3.47 | | 5.00 | | | 0.00 | 0.00 | | | | | | | | 3.47 | 27.00 |
| 79 | บ้านผือ | อบต.คำด้วง | 6.04 | 1 | 6.04 | 3.00 | 3.04 | | 3.00 | | | 0.00 | 0.00 | | | | | | | | 3.04 | 4.05 |
| 80 | บ้านผือ | อบต.จำปาโมง | 9.55 | 1 | 9.55 | 0.25 | 9.30 | | 0.25 | | | 0.00 | 0.00 | | | | | | | | 9.30 | 7.20 |
| 81 | บ้านผือ | อบต.โนนทอง | 9.76 | | | | | | | | | 0.00 | 0.00 | | | | 1 | 9.76 | | 9.76 | 0.00 | |
| 82 | บ้านผือ | อบต.บ้านค้อ | 2.83 | | | | | | | | | 0.00 | 0.00 | | | | 1 | 2.83 | | 2.83 | 0.00 | |
| 83 | บ้านผือ | อบต.บ้านผือ | 5.08 | 1 | 5.08 | 3.00 | 2.08 | | 3.00 | | | 0.00 | 0.00 | | | | | | | | 2.08 | |
| 84 | บ้านผือ | อบต.เมืองพาน | 7.84 | | | | | | | | | 0.00 | 0.00 | | | | 1 | 7.84 | | 7.84 | 0.00 | |
| 85 | บ้านผือ | อบต.หนองแวง | 6.32 | | | | | | | | | 0.00 | 0.00 | | | | 1 | 6.32 | 0.06 | 6.26 | 0.06 | 8.64 |
| 86 | บ้านผือ | อบต.หนองหัวคู | 6.68 | | | | | | | | | 0.00 | 0.00 | | | | 1 | 6.68 | | 6.68 | 0.00 | |
| 87 | บ้านผือ | อบต.หายโศก | 10.08 | 1 | 10.08 | 4.90 | 5.18 | | 4.90 | | | 0.00 | 0.00 | | | | | | | | 5.18 | |
| 88 | ประจักษ์ศิลปา | อบต.นาม่วง | 9.30 | 1 | 9.30 | 4.70 | 4.60 | | | 4.70 | | 4.70 | 4.70 | | | | | | | | 4.60 | |
| 89 | ประจักษ์ศิลปา | อบต.ห้วยสามพาด | 6.27 | 1 | 6.27 | 1.10 | 5.17 | | | 1.10 | | 1.10 | 1.10 | | | | | | | | 5.17 | |
| 90 | ประจักษ์ศิลปา | อบต.อุ่มจาน | 7.11 | 1 | 7.11 | 4.50 | 2.61 | | 4.50 | | | 0.00 | 0.00 | | | | | | | | 2.61 | 24.00 |
| 91 | พิบูลย์รักษ์ | อบต.ดอนกลอย | 6.45 | 1 | 6.45 | 2.00 | 4.45 | | 2.00 | | | 0.00 | 0.00 | | | | | | | | 4.45 | 36.00 |
| 92 | พิบูลย์รักษ์ | อบต.นาทราย | 7.28 | 1 | 7.28 | 4.00 | 3.28 | | 4.00 | | | 0.00 | 0.00 | | | | | | | | 3.28 | 240.00 |
| 93 | พิบูลย์รักษ์ | อบต.บ้านแดง | 8.12 | 1 | 8.12 | 6.00 | 2.12 | | 6.00 | | | 0.00 | 0.00 | | | | | | | | 2.12 | 1536.00 |
| 94 | เพ็ญ | ทต.เพ็ญ | 8.00 | 1 | 8.00 | 8.00 | 0.00 | | 8.00 | | | 0.00 | 0.00 | | | | | | | | 0.00 | 2.16 |
| 95 | เพ็ญ | ทต.บ้านธาตุ | 17.00 | 1 | 17.00 | 17.00 | 0.00 | | 17.00 | | | 0.00 | 0.00 | | | | | | | | 0.00 | |

ข้อมูลการสำรวจขยะมูลฝอย จ.อุดรธานี สสภ. 9 ปี 2558

| | | | 1 | 2 | 3 | 4 | 5 | 6 | 7 | 8 | 9 | 10 | 11 | 12 | 13 | 14 | 15 | 16 | 17 | 18 | 19 | 20 |
|---|---|---|---|---|---|---|---|---|---|---|---|---|---|---|---|---|---|---|---|---|---|---|
| | | | | พื้นที่ที่มีการให้บริการ | | | | | | | | | | | | | พื้นที่ที่ไม่มีการให้บริการ | | | | | |
| | อำเภอ | จังหวัด | ปริมาณขยะที่เกิดขึ้นปี 58 | จำนวน อปท. ที่มีการให้บริการ | ปริมาณขยะที่เกิดขึ้นใน อปท. พื้นที่ให้บริการ | ปริมาณขยะที่เก็บขนไปกำจัด | ปริมาณขยะที่ถูกนำไปใช้ประโยชน์ | ปริมาณขยะที่ไม่มีการให้บริการ | ปริมาณขยะที่กำจัดไม่ถูกต้อง | ปริมาณขยะที่กำจัดถูกต้อง | การนำไปใช้ประโยชน์ | การนำไปกำจัด | Landfill | Compost | Incinerator | อื่น ๆ | จำนวน อปท. ที่ไม่มีการให้บริการ | ปริมาณขยะที่เกิดขึ้นใน อปท. พื้นที่ไม่ให้บริการ | ปริมาณขยะที่ถูกนำไปใช้ประโยชน์ | ปริมาณขยะที่กำจัดไม่ถูกต้อง | ปริมาณขยะที่ถูกนำไปใช้ประโยชน์ (5)+(9)+(17) | ปริมาณขยะตกค้าง 58 |
| | | จ.อุดรธานี | (ตัน/วัน) | (แห่ง) | (ตัน/วัน) | (ตัน/วัน) | (ตัน/วัน) | (ตัน/วัน) | (ตัน/วัน) | (ตัน/วัน) | (ตัน/วัน) | (ตัน/วัน) | (ตัน/วัน) | (ตัน/วัน) | (ตัน/วัน) | (ตัน/วัน) | (แห่ง) | (ตัน/วัน) | (ตัน/วัน) | (ตัน/วัน) | (ตัน/วัน) | |
| 96 | เพ็ญ | อบต.โคกกลาง | 6.75 | 1 | 6.75 | 2.50 | 4.25 | | 2.50 | | | 0.00 | 0.00 | | | | | | | | 4.25 | |
| 97 | เพ็ญ | อบต.จอมศรี | 9.32 | 1 | 9.32 | 3.00 | 6.32 | | 3.00 | | | 0.00 | 0.00 | | | | | | | | 6.32 | 0.00 |
| 98 | เพ็ญ | อบต.เชียงหวาง | 13.10 | 1 | 13.10 | 8.00 | 5.10 | | 8.00 | | | 0.00 | 0.00 | | | | | | | | 5.10 | 85.50 |
| 99 | เพ็ญ | อบต.เตาไห | 5.42 | 1 | 5.42 | 2.58 | 2.84 | | 2.58 | | | 0.00 | 0.00 | | | | | | | | 2.84 | |
| 100 | เพ็ญ | อบต.นาบัว | 6.06 | | | | | | | | | 0.00 | 0.00 | | | | 1 | 6.06 | | 6.06 | 0.00 | 540.00 |
| 101 | เพ็ญ | อบต.นาพู่ | 11.24 | 1 | 11.24 | 2.00 | 9.24 | | 2.00 | | | 0.00 | 0.00 | | | | | | | | 9.24 | 25.92 |
| 102 | เพ็ญ | อบต.บ้านเหล่า | 7.81 | 1 | 7.81 | 3.80 | 4.01 | | 3.80 | | | 0.00 | 0.00 | | | | | | | | 4.01 | |
| 103 | เพ็ญ | อบต.เพ็ญ | 8.99 | 1 | 8.99 | 4.50 | 4.49 | | 4.50 | | | 0.00 | 0.00 | | | | | | | | 4.49 | 30.96 |
| 104 | เพ็ญ | อบต.สร้างแป้น | 5.38 | 1 | 5.38 | 2.55 | 2.83 | | | 2.55 | | 2.55 | 2.55 | | | | | | | | 2.83 | |
| 105 | เพ็ญ | อบต.สุมเส้า | 11.08 | 1 | 11.08 | 5.50 | 5.58 | | 5.50 | | | 0.00 | 0.00 | | | | | | | | 5.58 | 1200.00 |
| 106 | เมืองอุดร | ทน.อุดรธานี | 293.59 | 1 | 293.59 | 164.00 | 129.59 | | | 164.00 | 30.00 | 134.00 | 134.00 | | | | | | | | 159.59 | |
| 107 | เมืองอุดร | ทม.โนนสูง-น้ำคำ | 12.01 | 1 | 12.01 | 5.00 | 7.01 | | | 5.00 | | 5.00 | 5.00 | | | | | | | | 7.01 | |
| 108 | เมืองอุดร | ทม.หนองสำโรง | 45.41 | 1 | 45.41 | 16.00 | 29.41 | | | 16.00 | | 16.00 | 16.00 | | | | | | | | 29.41 | |
| 109 | เมืองอุดร | ทต.หนองไผ่ | 8.53 | 1 | 8.53 | 2.20 | 6.33 | | | 2.20 | | 2.20 | 2.20 | | | | | | | | 6.33 | |
| 110 | เมืองอุดร | ทต.นาข่า | 6.47 | 1 | 6.47 | 3.50 | 2.97 | | | 3.50 | | 3.50 | 3.50 | | | | | | | | 2.97 | |
| 111 | เมืองอุดร | ทต.นิคมสงเคราะห์ | 3.57 | 1 | 3.57 | 0.80 | 2.77 | | | 0.80 | | 0.80 | 0.80 | | | | | | | | 2.77 | |
| 112 | เมืองอุดร | ทต.บ้านจั่น | 5.62 | 1 | 5.62 | 3.40 | 2.22 | | | 3.40 | | 3.40 | 3.40 | | | | | | | | 2.22 | |
| 113 | เมืองอุดร | ทต.บ้านตาด | 12.53 | 1 | 12.53 | 3.20 | 9.33 | | | 3.20 | | 3.20 | 3.20 | | | | | | | | 9.33 | |
| 114 | เมืองอุดร | ทต.หนองบัว | 24.43 | 1 | 24.43 | 21.20 | 3.23 | | | 21.20 | | 21.20 | 21.20 | | | | | | | | 3.23 | |
| 115 | เมืองอุดร | ทต.หนองขอนกว้า | 6.87 | 1 | 6.87 | 2.30 | 4.57 | | | 2.30 | | 2.30 | 2.30 | | | | | | | | 4.57 | |
| 116 | เมืองอุดร | อบต.กุดสระ | 8.14 | 1 | 8.14 | 2.80 | 5.34 | | | 2.80 | | 2.80 | 2.80 | | | | | | | | 5.34 | |
| 117 | เมืองอุดร | อบต.โคกสะอาด | 4.41 | 1 | 4.41 | 0.70 | 3.71 | | | 0.70 | | 0.70 | 0.70 | | | | | | | | 3.71 | |
| 118 | เมืองอุดร | อบต.เชียงพิณ-บ้า | 12.34 | 1 | 12.34 | 3.70 | 8.64 | | | 3.70 | | 3.70 | 3.70 | | | | | | | | 8.64 | |
| 119 | เมืองอุดร | อบต.เชียงยืน | 14.58 | 1 | 14.58 | 0.30 | 14.28 | | | 0.30 | | 0.30 | 0.30 | | | | | | | | 14.28 | |
| 120 | เมืองอุดร | อบต.นากว้าง | 6.41 | 1 | 6.41 | 1.60 | 4.81 | | | 1.60 | | 1.60 | 1.60 | | | | | | | | 4.81 | |
| 121 | เมืองอุดร | อบต.นาข่า | 5.67 | 1 | 5.67 | 5.00 | 0.67 | | 5.00 | | | 0.00 | 0.00 | | | | | | | | 0.67 | 54.00 |
| 122 | เมืองอุดร | อบต.นาดี | 4.81 | 1 | 4.81 | 2.10 | 2.71 | | | 2.10 | | 2.10 | 2.10 | | | | | | | | 2.71 | |
| 123 | เมืองอุดร | อบต.นิคมสงเคราะ | 9.79 | 1 | 9.79 | 1.80 | 7.99 | | | 1.80 | | 1.80 | 1.80 | | | | | | | | 7.99 | |
| 124 | เมืองอุดร | อบต.โนนสูง | 8.93 | 1 | 8.93 | 4.00 | 4.93 | | | 4.00 | | 4.00 | 4.00 | | | | | | | | 4.93 | |
| 125 | เมืองอุดร | อบต.บ้านขาว | 9.26 | 1 | 9.26 | 2.00 | 7.26 | | | 2.00 | | 2.00 | 2.00 | | | | | | | | 7.26 | |
| 126 | เมืองอุดร | อบต.บ้านจั่น | 7.48 | 1 | 7.48 | 3.40 | 4.08 | | | 3.40 | | 3.40 | 3.40 | | | | | | | | 4.08 | |
| 127 | เมืองอุดร | อบต.สามพร้าว | 15.95 | 1 | 15.95 | 8.30 | 7.65 | | | 8.30 | | 8.30 | 8.30 | | | | | | | | 7.65 | |

ข้อมูลการสำรวจขยะมูลฝอย จ.อุดรธานี สสภ. 9 ปี 2558

| | | | 1 | 2 | 3 | 4 | 5 | 6 | 7 | 8 | 9 | 10 | 11 | 12 | 13 | 14 | 15 | 16 | 17 | 18 | 19 | 20 |
|---|---|---|---|---|---|---|---|---|---|---|---|---|---|---|---|---|---|---|---|---|---|---|
| | | | | พื้นที่ที่มีการให้บริการ | | | | | | | | | | | | | พื้นที่ที่ไม่มีการให้บริการ | | | | | |
| | อำเภอ | จังหวัด | ปริมาณขยะที่เกิดขึ้นปี 58 | จำนวน อปท. ที่มีการให้บริการ | ปริมาณขยะที่เกิดขึ้นใน อปท. พื้นที่ให้บริการ | ปริมาณขยะที่เก็บขนไปกำจัด | ปริมาณขยะที่ถูกนำไปใช้ประโยชน์ | ปริมาณขยะที่ไม่มีการให้บริการ | ปริมาณขยะที่กำจัดไม่ถูกต้อง | ปริมาณขยะที่กำจัดถูกต้อง | การนำไปใช้ประโยชน์ | การนำไปกำจัด | Landfill | Compost | Incinerator | อื่น ๆ | จำนวน อปท. ที่ไม่มีการให้บริการ | ปริมาณขยะที่เกิดขึ้นใน อปท. พื้นที่ไม่ให้บริการ | ปริมาณขยะที่ถูกนำไปใช้ประโยชน์ | ปริมาณขยะที่กำจัดไม่ถูกต้อง | ปริมาณขยะที่ถูกนำไปใช้ประโยชน์ (5)+(9)+(17) | ปริมาณขยะตกค้าง 58 |
| | | จ.อุดรธานี | (ตัน/วัน) | (แห่ง) | (ตัน/วัน) | (ตัน/วัน) | (ตัน/วัน) | (ตัน/วัน) | (ตัน/วัน) | (ตัน/วัน) | (ตัน/วัน) | (ตัน/วัน) | (ตัน/วัน) | (ตัน/วัน) | (ตัน/วัน) | (ตัน/วัน) | (แห่ง) | (ตัน/วัน) | (ตัน/วัน) | (ตัน/วัน) | (ตัน/วัน) | |
| 128 | เมืองอุดร | อบต.หนองนาคำ | 13.89 | 1 | 13.89 | 4.00 | 9.89 | | | 4.00 | | 4.00 | 4.00 | | | | | | | | 9.89 | |
| 129 | เมืองอุดร | อบต.หนองไฮ | 11.37 | 1 | 11.37 | 2.40 | 8.97 | | | 2.40 | | 2.40 | 2.40 | | | | | | | | 8.97 | |
| 130 | เมืองอุดร | อบต.หมูม่น | 5.92 | 1 | 5.92 | 3.10 | 2.82 | | | 3.10 | | 3.10 | 3.10 | | | | | | | | 2.82 | |
| 131 | วังสามหมอ | ทต.ผาสุก | 15.36 | 1 | 15.36 | 10.00 | 5.36 | | 10.00 | | | 0.00 | 0.00 | | | | | | | | 5.36 | |
| 132 | วังสามหมอ | ทต.ลำพันชาด* | 4.28 | 1 | 4.28 | 2.00 | 2.28 | | 2.00 | | | 0.00 | 0.00 | | | | | | | | 2.28 | 96.00 |
| 133 | วังสามหมอ | อบต.คำโคกสูง | 5.11 | 1 | 5.11 | 2.00 | 3.11 | | 2.00 | | | 0.00 | 0.00 | | | | | | | | 3.11 | 13.50 |
| 134 | วังสามหมอ | อบต.หนองกุงทับม้ | 7.21 | 1 | 7.21 | 1.00 | 6.21 | | 1.00 | | | 0.00 | 0.00 | | | | | | | | 6.21 | 72.00 |
| 135 | วังสามหมอ | ทต.วังสามหมอ | 6.21 | 1 | 6.21 | 6.21 | 0.00 | | 6.21 | | | 0.00 | 0.00 | | | | | | | | 0.00 | 15.00 |
| 136 | วังสามหมอ | ทต.หนองหญ้าไซ | 7.47 | 1 | 7.47 | 5.00 | 2.47 | | 5.00 | | | 0.00 | 0.00 | | | | | | | | 2.47 | |
| 137 | วังสามหมอ | ทต.บะยาว | 8.92 | | | | | | | | | 0.00 | 0.00 | | | | 1 | 8.92 | | 8.92 | 0.00 | |
| 138 | ศรีธาตุ | ทต.ศรีธาตุ | 5.94 | 1 | 5.94 | 5.94 | 0.00 | | 5.94 | | | 0.00 | 0.00 | | | | | | | | 0.00 | 3000.00 |
| 139 | ศรีธาตุ | ทต.หัวนาคำ | 10.87 | 1 | 10.87 | 5.00 | 5.87 | | 5.00 | | | 0.00 | 0.00 | | | | | | | | 5.87 | |
| 140 | ศรีธาตุ | ทต.จำปี | 8.15 | 1 | 8.15 | 3.00 | 5.15 | | 3.00 | | | 0.00 | 0.00 | | | | | | | | 5.15 | 75.00 |
| 141 | ศรีธาตุ | ทต.บ้านโปร่ง | 5.67 | | | | | | | | | 0.00 | 0.00 | | | | 1 | 5.67 | | 5.67 | 0.00 | |
| 142 | ศรีธาตุ | อบต.ดาดทอง | 5.67 | | | | | | | | | 0.00 | 0.00 | | | | 1 | 5.67 | | 5.67 | 0.00 | |
| 143 | ศรีธาตุ | อบต.นายูง | 4.65 | | | | | | | | | 0.00 | 0.00 | | | | 1 | 4.65 | | 4.65 | 0.00 | |
| 144 | ศรีธาตุ | อบต.ศรีธาตุ | 2.26 | | | | | | | | | 0.00 | 0.00 | | | | 1 | 2.26 | | 2.26 | 0.00 | |
| 145 | ศรีธาตุ | อบต.หนองนกเขียน | 3.91 | | | | | | | | | 0.00 | 0.00 | | | | 1 | 3.91 | | 3.91 | 0.00 | |
| 146 | สร้างคอม | ทต.สร้างคอม | 7.64 | 1 | 7.64 | 6.00 | 1.64 | | 6.00 | | | 0.00 | 0.00 | | | | | | | | 1.64 | 27.00 |
| 147 | สร้างคอม | ทต.บ้านยวด ** | 4.19 | 1 | 4.19 | 4.00 | 0.19 | | 4.00 | | | 0.00 | 0.00 | | | | | | | | 0.19 | 24.00 |
| 148 | สร้างคอม | ทต.บ้านโคก ** | 7.51 | 1 | 7.51 | 7.00 | 0.51 | | 7.00 | | | 0.00 | 0.00 | | | | | | | | 0.51 | 79.50 |
| 149 | สร้างคอม | อบต.เชียงดา | 2.10 | 1 | 2.10 | 2.00 | 0.10 | | 2.00 | | | 0.00 | 0.00 | | | | | | | | 0.10 | 54.00 |
| 150 | สร้างคอม | อบต.นาสะอาด | 1.76 | 1 | 1.76 | 0.50 | 1.26 | | 0.50 | | | 0.00 | 0.00 | | | | | | | | 1.26 | 91.80 |
| 151 | สร้างคอม | อบต.บ้านหินโงม | 3.75 | 1 | 3.75 | 3.00 | 0.75 | | 3.00 | | | 0.00 | 0.00 | | | | | | | | 0.75 | 4.50 |
| 152 | หนองวัวซอ | ทต.หนองวัวซอ | 9.92 | 1 | 9.92 | 3.90 | 6.02 | | | 3.90 | | 3.90 | 3.90 | | | | | | | | 6.02 | |
| 153 | หนองวัวซอ | ทต.ภูผาแดง | 8.86 | 1 | 8.86 | 5.00 | 3.86 | | 5.00 | | | 0.00 | 0.00 | | | | | | | | 3.86 | 126.00 |
| 154 | หนองวัวซอ | ทต.กุดหมากไฟ | 8.41 | | | | | | | | | 0.00 | 0.00 | | | | 1 | 8.41 | | 8.41 | 0.00 | |
| 155 | หนองวัวซอ | ทต.โนนหวาย | 4.00 | 1 | 4.00 | 4.00 | 0.00 | | | 4.00 | | 4.00 | 4.00 | | | | | | | | 0.00 | |
| 156 | หนองวัวซอ | ทต.อูบมุง | 8.55 | 1 | 8.55 | 5.00 | 3.55 | | 5.00 | | | 0.00 | 0.00 | | | | | | | | 3.55 | |
| 157 | หนองวัวซอ | อบต.น้ำพ่น | 6.61 | | | | | | | | | 0.00 | 0.00 | | | | 1 | 6.61 | | 6.61 | 0.00 | |
| 158 | หนองวัวซอ | ทต.หนองบัวบาน | 6.75 | 1 | 6.75 | 0.50 | 6.25 | | | 0.50 | | 0.50 | 0.50 | | | | | | | | 6.25 | |
| 159 | หนองวัวซอ | อบต.หนองอ้อ | 5.00 | 1 | 5.00 | 5.00 | 0.00 | | 5.00 | | | 0.00 | 0.00 | | | | | | | | 0.00 | 414.00 |

ข้อมูลการสำรวจขยะมูลฝอย จ.อุดรธานี สสภ. 9 ปี 2558

| | | | 1 | 2 | 3 | 4 | 5 | 6 | 7 | 8 | 9 | 10 | 11 | 12 | 13 | 14 | 15 | 16 | 17 | 18 | 19 | 20 |
|---|---|---|---|---|---|---|---|---|---|---|---|---|---|---|---|---|---|---|---|---|---|---|
| | | | | พื้นที่ที่มีการให้บริการ | | | | | | | | | | | | | พื้นที่ที่ไม่มีการให้บริการ | | | | | |
| | อำเภอ | จังหวัด | ปริมาณขยะที่เกิดขึ้นปี 58 | จำนวน อปท. ที่มีการให้บริการ | ปริมาณขยะที่เกิดขึ้นใน อปท. พื้นที่ให้บริการ | ปริมาณขยะที่เก็บขนไปกำจัด | ปริมาณขยะที่ถูกนำไปใช้ประโยชน์ | ปริมาณขยะที่ไม่มีการให้บริการ | ปริมาณขยะที่กำจัดไม่ถูกต้อง | ปริมาณขยะที่กำจัดถูกต้อง | การนำไปใช้ประโยชน์ | การนำไปกำจัด | Landfill | Compost | Incinerator | อื่น ๆ | จำนวน อปท. ที่ไม่มีการให้บริการ | ปริมาณขยะที่เกิดขึ้นใน อปท. พื้นที่ไม่ให้บริการ | ปริมาณขยะที่ถูกนำไปใช้ประโยชน์ | ปริมาณขยะที่กำจัดไม่ถูกต้อง | ปริมาณขยะที่ถูกนำไปใช้ประโยชน์ (5)+(9)+(17) | ปริมาณขยะตกค้าง 58 |
| | | จ.อุดรธานี | (ตัน/วัน) | (แห่ง) | (ตัน/วัน) | (ตัน/วัน) | (ตัน/วัน) | (ตัน/วัน) | (ตัน/วัน) | (ตัน/วัน) | (ตัน/วัน) | (ตัน/วัน) | (ตัน/วัน) | (ตัน/วัน) | (ตัน/วัน) | (ตัน/วัน) | (แห่ง) | (ตัน/วัน) | (ตัน/วัน) | (ตัน/วัน) | (ตัน/วัน) | |
| 160 | หนองวัวซอ | อบต.หมากหญ้า | 4.88 | 1 | 4.88 | 3.00 | 1.88 | | | 3.00 | | 3.00 | 3.00 | | | | | | | | 1.88 | |
| 161 | หนองแสง | ทต.แสงสว่าง | 6.00 | 1 | 6.00 | 6.00 | 0.00 | | 6.00 | | | 0.00 | 0.00 | | | | | | | | 0.00 | 60.00 |
| 162 | หนองแสง | ทต.นาดี | 6.51 | | | | | | | | | 0.00 | 0.00 | | | | 1 | 6.51 | | 6.51 | 0.00 | |
| 163 | หนองแสง | อบต.ทับกุง | 7.61 | 1 | 7.61 | 6.00 | 1.61 | | 6.00 | | | 0.00 | 0.00 | | | | | | | | 1.61 | 135.00 |
| 164 | หนองแสง | อบต.แสงสว่าง | 3.22 | 1 | 3.22 | 3.00 | 0.22 | | 3.00 | | | 0.00 | 0.00 | | | | | | | | 0.22 | |
| 165 | หนองแสง | อบต.หนองแสง | 4.17 | 1 | 4.17 | 3.00 | 1.17 | | 3.00 | | | 0.00 | 0.00 | | | | | | | | 1.17 | |
| 166 | หนองหาน | ทต.บ้านเชียง | 7.15 | 1 | 7.15 | 7.00 | 0.15 | | 7.00 | | | 0.00 | 0.00 | | | | | | | | 0.15 | 2.16 |
| 167 | หนองหาน | ทต.หนองเม็ก | 8.49 | 1 | 8.49 | 7.00 | 1.49 | | | 7.00 | | 7.00 | 7.00 | | | | | | | | 1.49 | |
| 168 | หนองหาน | ทต.หนองหาน | 4.90 | 1 | 4.90 | 4.00 | 0.90 | | 4.00 | | | 0.00 | 0.00 | | | | | | | | 0.90 | 432.00 |
| 169 | หนองหาน | ทต.หนองไผ่ | 9.34 | 1 | 9.34 | 9.34 | 0.00 | | 9.34 | | | 0.00 | 0.00 | | | | | | | | 0.00 | 48.00 |
| 170 | หนองหาน | ทต.โคกสูง * | 6.33 | 1 | 6.33 | 3.00 | 3.33 | | 3.00 | | | 0.00 | 0.00 | | | | | | | | 3.33 | |
| 171 | หนองหาน | ทต.ผักตบ | 8.59 | 1 | 8.59 | 2.00 | 6.59 | | 2.00 | | | 0.00 | 0.00 | | | | | | | | 6.59 | 264.00 |
| 172 | หนองหาน | อบต.ดอนหายโศก | 5.94 | 1 | 5.94 | 4.00 | 1.94 | | 4.00 | | | 0.00 | 0.00 | | | | | | | | 1.94 | 67.50 |
| 173 | หนองหาน | อบต.บ้านเชียง | 4.40 | 1 | 4.40 | 2.00 | 2.40 | | 2.00 | | | 0.00 | 0.00 | | | | | | | | 2.40 | |
| 174 | หนองหาน | อบต.บ้านยา | 4.89 | 1 | 4.89 | 3.00 | 1.89 | | 3.00 | | | 0.00 | 0.00 | | | | | | | | 1.89 | 13.50 |
| 175 | หนองหาน | อบต.พังงู | 8.64 | 1 | 8.64 | 4.00 | 4.64 | | 4.00 | | | 0.00 | 0.00 | | | | | | | | 4.64 | 127.44 |
| 176 | หนองหาน | อบต.โพนงาม | 12.34 | 1 | 12.34 | 2.30 | 10.04 | | | 2.30 | | 2.30 | 2.30 | | | | | | | | 10.04 | |
| 177 | หนองหาน | อบต.สร้อยพร้าว | 5.39 | 1 | 5.39 | 1.00 | 4.39 | | 1.00 | | | 0.00 | 0.00 | | | | | | | | 4.39 | 2.16 |
| 178 | หนองหาน | อบต.สะแบง | 7.32 | 1 | 7.32 | 6.00 | 1.32 | | 6.00 | | | 0.00 | 0.00 | | | | | | | | 1.32 | 84.00 |
| 179 | หนองหาน | อบต.หนองสระปลา | 5.39 | 1 | 5.39 | 0.80 | 4.59 | | | 0.80 | | 0.80 | 0.80 | | | | | | | | 4.59 | |
| 180 | หนองหาน | อบต.หนองหาน | 11.24 | 1 | 11.24 | 6.00 | 5.24 | | 6.00 | | | 0.00 | 0.00 | | | | | | | | 5.24 | |
| | | **รวม (ตัน/วัน)** | 1,679.37 | 141.00 | 1,438.29 | 762.80 | 675.49 | – | 425.25 | 337.55 | 30.00 | 307.55 | 307.55 | – | – | – | 39.00 | 241.08 | 0.29 | 240.79 | 705.78 | 19,176.09 |
| | | **รวม (ตัน/ปี)** | 612,968.66 | 141.00 | 524,974.71 | 278,422.0 | 246,553 | – | 155,216 | 123,206 | 10,950 | 112,255.75 | 112,255.75 | – | – | – | 39.00 | 87,993.94 | 105.85 | 87,888.09 | 257,608.56 | 19,176.09 |

ข้อมูลการสำรวจขยะมูลฝอย จ.อุดรธานี สสภ. 9 ปี 2558

| | | 1 | 2 | 3 | 4 | 5 | 6 | 7 | 8 | 9 | 10 | 11 | 12 | 13 | 14 | 15 | 16 | 17 | 18 | 19 | 20 |
|---|---|---|---|---|---|---|---|---|---|---|---|---|---|---|---|---|---|---|---|---|---|
| | | | พื้นที่ที่มีการให้บริการ | | | | | | | | | | | | | พื้นที่ที่ไม่มีการให้บริการ | | | | | |
| อำเภอ | จังหวัด | ปริมาณขยะที่เกิดขึ้นปี 58 | จำนวน อปท. ที่มีการให้บริการ | ปริมาณขยะที่เกิดขึ้นใน อปท. พื้นที่ให้บริการ | ปริมาณขยะที่เก็บขนไปกำจัด | ปริมาณขยะที่ถูกนำไปใช้ประโยชน์ | ปริมาณขยะที่ไม่มีการให้บริการ | ปริมาณขยะที่กำจัดไม่ถูกต้อง | ปริมาณขยะที่กำจัดถูกต้อง | การนำไปใช้ประโยชน์ | การนำไปกำจัด | Landfill | Compost | Incinerator | อื่น ๆ | จำนวน อปท. ที่ไม่มีการให้บริการ | ปริมาณขยะที่เกิดขึ้นใน อปท. พื้นที่ไม่ให้บริการ | ปริมาณขยะที่ถูกนำไปใช้ประโยชน์ | ปริมาณขยะที่กำจัดไม่ถูกต้อง | ปริมาณขยะที่ถูกนำไปใช้ประโยชน์ (5)+(9)+(17) | ปริมาณขยะตกค้าง 58 |
| | จ.อุดรธานี | (ตัน/วัน) | (แห่ง) | (ตัน/วัน) | (ตัน/วัน) | (ตัน/วัน) | (ตัน/วัน) | (ตัน/วัน) | (ตัน/วัน) | (ตัน/วัน) | (ตัน/วัน) | (ตัน/วัน) | (ตัน/วัน) | (ตัน/วัน) | (ตัน/วัน) | (แห่ง) | (ตัน/วัน) | (ตัน/วัน) | (ตัน/วัน) | (ตัน/วัน) | |

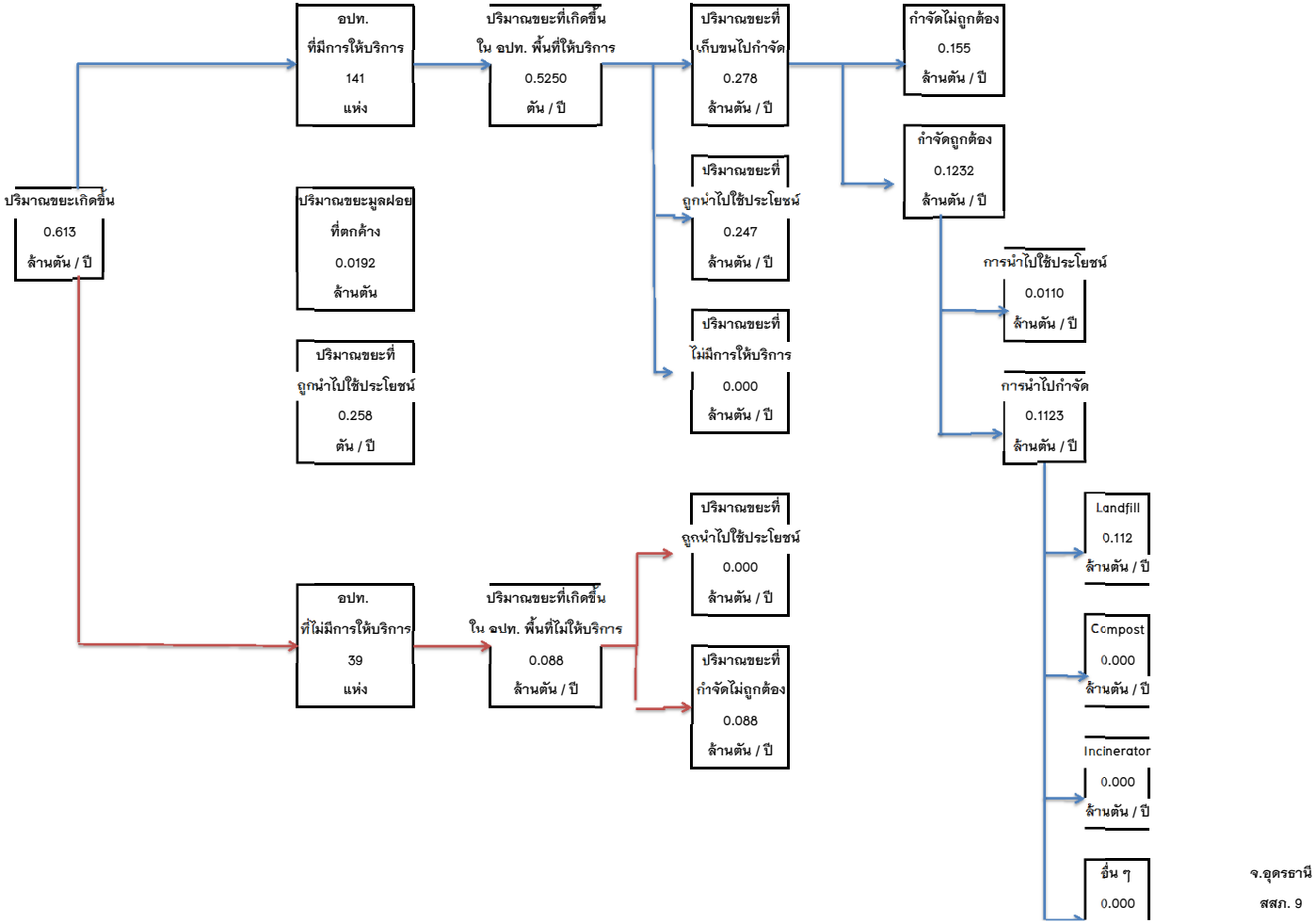

ข้อมูลการสำรวจขยะมูลฝอย จ.หนองคาย สสภ. 9 ปี 2558

| | | | 1 | 2 | 3 | 4 | 5 | 6 | 7 | 8 | 9 | 10 | 11 | 12 | 13 | 14 | 15 | 16 | 17 | 18 | 19 | 20 |
|---|---|---|---|---|---|---|---|---|---|---|---|---|---|---|---|---|---|---|---|---|---|---|
| | | | | พื้นที่ที่มีการให้บริการ | | | | | | | | | | | | | พื้นที่ที่ไม่มีการให้บริการ | | | | | |
| | อำเภอ | จังหวัด | ปริมาณขยะที่เกิดขึ้นปี 58 (ตัน/วัน) | จำนวน อปท. ที่มีการให้บริการ (แห่ง) | ปริมาณขยะที่เกิดขึ้นใน อปท. พื้นที่ให้บริการ (ตัน/วัน) | ปริมาณขยะที่เก็บขนไปกำจัด (ตัน/วัน) | ปริมาณขยะที่ถูกนำไปใช้ประโยชน์ (ตัน/วัน) | ปริมาณขยะที่ไม่มีการให้บริการ (ตัน/วัน) | ปริมาณขยะที่กำจัดไม่ถูกต้อง (ตัน/วัน) | ปริมาณขยะที่กำจัดถูกต้อง (ตัน/วัน) | การนำไปใช้ประโยชน์ (ตัน/วัน) | การนำไปกำจัด (ตัน/วัน) | Landfill (ตัน/วัน) | Compost (ตัน/วัน) | Incinerator (ตัน/วัน) | อื่นๆ (ตัน/วัน) | จำนวน อปท. ที่ไม่มีการให้บริการ (แห่ง) | ปริมาณขยะที่เกิดขึ้นใน อปท. พื้นที่ไม่ให้บริการ (ตัน/วัน) | ปริมาณขยะที่ถูกนำไปใช้ประโยชน์ (ตัน/วัน) | ปริมาณขยะที่กำจัดไม่ถูกต้อง (ตัน/วัน) | ปริมาณขยะที่ถูกนำไปใช้ประโยชน์ (5)+(9)+(17) (ตัน/วัน) | ปริมาณขยะตกค้าง 58 (ตัน) |
| | | จ.หนองคาย | | | | | | | | | | | | | | | | | | | | |
| 1 | ท่าบ่อ | ทม.ท่าบ่อ | 25.00 | 1 | 25.00 | 24.00 | 1.00 | | | 24.00 | | 24.00 | 24.00 | | | | | | | | 1.00 | |
| 2 | ท่าบ่อ | ทต.โพนสา | 4.16 | 1 | 4.16 | 4.00 | 0.16 | | | 4.00 | | 4.00 | 4.00 | | | | | | | | 0.16 | |
| 3 | ท่าบ่อ | ทต.บ้านถ่อน | 7.08 | 1 | 7.08 | 7.00 | 0.08 | | | 7.00 | | 7.00 | 7.00 | | | | | | | | 0.08 | |
| 4 | ท่าบ่อ | ทต.กองนาง | 9.28 | 1 | 9.28 | 8.00 | 1.28 | | | 8.00 | | 8.00 | | | | 8.00 | | | | | 1.28 | |
| 5 | ท่าบ่อ | อบต.โคกคอน | 5.32 | 1 | 5.32 | 1.79 | 3.53 | | | 1.79 | | 1.79 | 1.79 | | | | | | | | 3.53 | |
| 6 | ท่าบ่อ | อบต.ท่าบ่อ | 3.19 | 1 | 3.19 | 1.03 | 2.16 | | | 1.03 | | 1.03 | 1.03 | | | | | | | | 2.16 | |
| 7 | ท่าบ่อ | อบต.นาข่า | 4.04 | 1 | 4.04 | 1.28 | 2.76 | | | 1.28 | | 1.28 | | | | 1.28 | | | | | 2.76 | |
| 8 | ท่าบ่อ | อบต.น้ำโมง | 6.32 | 1 | 6.32 | 1.69 | 4.63 | | | 1.69 | | 1.69 | 1.69 | | | | | | | | 4.63 | |
| 9 | ท่าบ่อ | อบต.บ้านเดื่อ | 7.05 | 1 | 7.05 | 6.00 | 1.05 | | | 6.00 | | 6.00 | 6.00 | | | | | | | | 1.05 | |
| 10 | ท่าบ่อ | อบต.บ้านว่าน | 6.67 | 1 | 6.67 | 2.00 | 4.67 | | | 2.00 | | 2.00 | 2.00 | | | | | | | | 4.67 | |
| 11 | ท่าบ่อ | อบต.โพนสา | 3.00 | 1 | 3.00 | 3.00 | 0.00 | | | 3.00 | | 3.00 | 3.00 | | | | | | | | 0.00 | |
| 12 | ท่าบ่อ | อบต.หนองนาง | 5.39 | 1 | 5.39 | 1.50 | 3.89 | | | 1.50 | | 1.50 | 1.50 | | | | | | | | 3.89 | |
| 13 | เฝ้าไร่ | ทต.เฝ้าไร่ | 11.29 | 1 | 11.29 | 6.00 | 5.29 | | 6.00 | | | | | | | | | | | | 5.29 | 540.00 |
| 14 | เฝ้าไร่ | อบต.นาตี | 8.00 | 1 | 8.00 | 6.00 | 2.00 | | 6.00 | | | | | | | | | | | | 2.00 | 28.80 |
| 15 | เฝ้าไร่ | อบต.วังหลวง | 11.64 | 1 | 11.64 | 3.00 | 8.64 | | 3.00 | | | | | | | | | | | | 8.64 | 270.00 |
| 16 | เฝ้าไร่ | อบต.หนองหลวง | 13.50 | 1 | 13.50 | 4.00 | 9.50 | | 4.00 | | | | | | | | | | | | 9.50 | 168.00 |
| 17 | เฝ้าไร่ | อบต.อุดมพร | 6.90 | | | | | | | | | | | | | | 1 | 6.90 | | 6.90 | 0.00 | |
| 18 | โพธิ์ตาก | อบต.ด่านศรีสุข | 4.25 | 1 | 4.25 | 1.18 | 3.07 | | | 1.18 | | 1.18 | | | | 1.18 | | | | | 3.07 | |
| 19 | โพธิ์ตาก | อบต.โพธิ์ตาก | 3.90 | 1 | 3.90 | 3.90 | 0.00 | | | 3.90 | | 3.90 | | | | 3.90 | | | | | 0.00 | |
| 20 | โพธิ์ตาก | อบต.โพนทอง | 5.82 | 1 | 5.82 | 1.82 | 4.00 | | | 1.82 | | 1.82 | | | | 1.82 | | | | | 4.00 | |
| 21 | โพนพิสัย | ทต.โพนพิสัย | 4.00 | 1 | 4.00 | 4.00 | 0.00 | | 4.00 | | | | | | | | | | | | 0.00 | 3,000.00 |
| 22 | โพนพิสัย | ทต.สร้างนางขาว | 3.62 | 1 | 3.62 | 1.50 | 2.12 | | 1.50 | | | | | | | | | | | | 2.12 | 202.50 |
| 23 | โพนพิสัย | อบต.กุดบง | 7.89 | 1 | 7.89 | 5.00 | 2.89 | | 5.00 | | | | | | | | | | | | 2.89 | 1,104.00 |
| 24 | โพนพิสัย | อบต.จุมพล | 15.37 | 1 | 15.37 | 7.00 | 8.37 | | 7.00 | | | | | | | | | | | | 8.37 | |
| 25 | โพนพิสัย | อบต.ชุมช้าง | 5.00 | 1 | 5.00 | 5.00 | 0.00 | | 5.00 | | | | | | | | | | | | 0.00 | 711.00 |
| 26 | โพนพิสัย | อบต.เซิม | 6.90 | 1 | 6.90 | 5.00 | 1.90 | | 5.00 | | | | | | | | | | | | 1.90 | 4,617.00 |
| 27 | โพนพิสัย | อบต.ทุ่งหลวง | 4.80 | 1 | 4.80 | 2.50 | 2.30 | | 2.50 | | | | | | | | | | | | 2.30 | |
| 28 | โพนพิสัย | อบต.นาหนัง | 10.24 | 1 | 10.24 | 5.00 | 5.24 | | 5.00 | | | | | | | | | | | | 5.24 | 91.80 |
| 29 | โพนพิสัย | อบต.บ้านผือ | 5.04 | 1 | 5.04 | 2.50 | 2.54 | | 2.50 | | | | | | | | | | | | 2.54 | 72.00 |
| 30 | โพนพิสัย | อบต.บ้านโพธิ์ | 9.34 | 1 | 9.34 | 3.00 | 6.34 | | 3.00 | | | | | | | | | | | | 6.34 | 151.20 |
| 31 | โพนพิสัย | อบต.วัดหลวง | 8.42 | 1 | 8.42 | 4.00 | 4.42 | | 4.00 | | | | | | | | | | | | 4.42 | 1,620.00 |
| 32 | โพนพิสัย | อบต.เหล่าต่างคำ | 6.51 | 1 | 6.51 | 1.00 | 5.51 | | 1.00 | | | | | | | | | | | | 5.51 | 33.60 |
| 33 | เมืองหนองคาย | ทม.หนองคาย | 53.11 | 1 | 53.11 | 50.00 | 3.11 | | | 50.00 | 10.00 | 40.00 | 40.00 | | | | | | | | 13.11 | |
| 34 | เมืองหนองคาย | ทต.เวียงคุก | 8.11 | 1 | 8.11 | 7.00 | 1.11 | | 7.00 | | | | | | | | | | | | 1.11 | 132.00 |
| 35 | เมืองหนองคาย | ทต.หนองสองห้อง | 6.12 | 1 | 6.12 | 5.00 | 1.12 | | 5.00 | | | | | | | | | | | | 1.12 | |
| 36 | เมืองหนองคาย | ทต.โพธิ์ชัย | 5.00 | 1 | 5.00 | 5.00 | 0.00 | | | 5.00 | | 5.00 | | | | 5.00 | | | | | 0.00 | |

ข้อมูลการสำรวจขยะมูลฝอย จ.หนองคาย สสภ. 9 ปี 2558

| | | | 1 | 2 | 3 | 4 | 5 | 6 | 7 | 8 | 9 | 10 | 11 | 12 | 13 | 14 | 15 | 16 | 17 | 18 | 19 | 20 |
|---|---|---|---|---|---|---|---|---|---|---|---|---|---|---|---|---|---|---|---|---|---|---|
| | | | | พื้นที่ที่มีการให้บริการ | | | | | | | | | | | | | พื้นที่ที่ไม่มีการให้บริการ | | | | | |
| | อำเภอ | จังหวัด | ปริมาณขยะที่เกิดขึ้นปี 58 (ตัน/วัน) | จำนวน อปท. ที่มีการให้บริการ (แห่ง) | ปริมาณขยะที่เกิดขึ้นใน อปท. พื้นที่ให้บริการ (ตัน/วัน) | ปริมาณขยะที่เก็บขนไปกำจัด (ตัน/วัน) | ปริมาณขยะที่ถูกนำไปใช้ประโยชน์ (ตัน/วัน) | ปริมาณขยะที่ไม่มีการให้บริการ (ตัน/วัน) | ปริมาณขยะที่กำจัดไม่ถูกต้อง (ตัน/วัน) | ปริมาณขยะที่กำจัดถูกต้อง (ตัน/วัน) | การนำไปใช้ประโยชน์ (ตัน/วัน) | การนำไปกำจัด (ตัน/วัน) | Landfill (ตัน/วัน) | Compost (ตัน/วัน) | Incinerator (ตัน/วัน) | อื่นๆ (ตัน/วัน) | จำนวน อปท. ที่ไม่มีการให้บริการ (แห่ง) | ปริมาณขยะที่เกิดขึ้นใน อปท. พื้นที่ไม่ให้บริการ (ตัน/วัน) | ปริมาณขยะที่ถูกนำไปใช้ประโยชน์ (ตัน/วัน) | ปริมาณขยะที่กำจัดไม่ถูกต้อง (ตัน/วัน) | ปริมาณขยะที่ถูกนำไปใช้ประโยชน์ (5)+(9)+(17) (ตัน/วัน) | ปริมาณขยะตกค้าง 58 (ตัน) |
| | | จ.หนองคาย | | | | | | | | | | | | | | | | | | | | |
| 37 | เมืองหนองคาย | ทต.หาดคำ | 8.00 | 1 | 8.00 | 8.00 | 0.00 | | 8.00 | | | | | | | | | | | | 0.00 | |
| 38 | เมืองหนองคาย | ทต.กวนวัน | 4.49 | 1 | 4.49 | 4.00 | 0.49 | | | 4.00 | | 4.00 | | | | 4.00 | | | | | 0.49 | |
| 39 | เมืองหนองคาย | ทต.บ้านเดื่อ | 11.00 | 1 | 11.00 | 11.00 | 0.00 | | 11.00 | | | | | | | | | | | | 0.00 | 3,045.00 |
| 40 | เมืองหนองคาย | ทต.ปะโค | 5.86 | 1 | 5.86 | 5.86 | 0.00 | | | 5.86 | | 5.86 | | | | 5.86 | | | | | 0.00 | |
| 41 | เมืองหนองคาย | ทต.วัดธาตุ | 9.05 | 1 | 9.05 | 9.00 | 0.05 | | | 9.00 | | 9.00 | 9.00 | | | | | | | | 0.05 | |
| 42 | เมืองหนองคาย | อบต.ค่ายบกหวาน | 7.95 | 1 | 7.95 | 2.05 | 5.90 | | 2.05 | | | | | | | | | | | | 5.90 | |
| 43 | เมืองหนองคาย | อบต.พระธาตุบังพวน | 9.91 | 1 | 9.91 | 2.83 | 7.08 | | | 2.83 | | 2.83 | 2.83 | | | | | | | | 7.08 | |
| 44 | เมืองหนองคาย | อบต.เมืองหมี | 3.80 | 1 | 3.80 | 1.12 | 2.68 | | | 1.12 | | 1.12 | | | | 1.12 | | | | | 2.68 | |
| 45 | เมืองหนองคาย | อบต.โพนสว่าง(สองห้อง)* | 5.59 | 1 | 5.59 | 0.28 | 5.31 | | | 0.28 | | 0.28 | 0.28 | | | | | | | | 5.31 | |
| 46 | เมืองหนองคาย | อบต.สีกาย | 5.00 | 1 | 5.00 | 5.00 | 0.00 | | 5.00 | | | | | | | | | | | | 0.00 | |
| 47 | เมืองหนองคาย | อบต.หนองกอมเกาะ | 6.02 | 1 | 6.02 | 1.98 | 4.04 | | 1.98 | | | | | | | | | | | | 4.04 | |
| 48 | เมืองหนองคาย | อบต.หินโงม | 3.76 | 1 | 3.76 | 3.00 | 0.76 | | 3.00 | | | | | | | | | | | | 0.76 | |
| 49 | รัตนวาปี | อบต.นาทับไฮ | 7.59 | 1 | 7.59 | 3.00 | 4.59 | | 3.00 | | | | | | | | | | | | 4.59 | |
| 50 | รัตนวาปี | อบต.บ้านต้อน | 5.00 | 1 | 5.00 | 5.00 | 0.00 | | 5.00 | | | | | | | | | | | | 0.00 | |
| 51 | รัตนวาปี | อบต.พระบาทนาสิงห์ | 10.36 | 1 | 10.36 | 5.00 | 5.36 | | 5.00 | | | | | | | | | | | | 5.36 | |
| 52 | รัตนวาปี | อบต.โพนแพง | 5.34 | 1 | 5.34 | 5.00 | 0.34 | | 5.00 | | | | | | | | | | | | 0.34 | |
| 53 | รัตนวาปี | อบต.รัตนวาปี | 7.85 | 1 | 7.85 | 6.00 | 1.85 | | 6.00 | | | | | | | | | | | | 1.85 | |
| 54 | ศรีเชียงใหม่ | ทต.ศรีเชียงใหม่ | 12.41 | 1 | 12.41 | 10.00 | 2.41 | | | 10.00 | 3.00 | 7.00 | | | | 7.00 | | | | | 5.41 | |
| 55 | ศรีเชียงใหม่ | ทต.หนองปลาปาก | 8.42 | 1 | 8.42 | 8.00 | 0.42 | | | 8.00 | | 8.00 | | | | 8.00 | | | | | 0.42 | |
| 56 | ศรีเชียงใหม่ | อบต.บ้านหม้อ | 3.95 | 1 | 3.95 | 1.31 | 2.64 | | | 1.31 | | 1.31 | | | | 1.31 | | | | | 2.64 | |
| 57 | ศรีเชียงใหม่ | อบต.พระพุทธบาท | 4.47 | 1 | 4.47 | 1.29 | 3.18 | | | 1.29 | | 1.29 | | | | 1.29 | | | | | 3.18 | |
| 58 | ศรีเชียงใหม่ | อบต.พานพร้าว | 5.75 | 1 | 5.75 | 2.04 | 3.71 | | | 2.04 | | 2.04 | | | | 2.04 | | | | | 3.71 | |
| 59 | สระใคร | อบต.คอกช้าง | 5.81 | 1 | 5.81 | 1.68 | 4.13 | | | 1.68 | | 1.68 | 1.68 | | | | | | | | 4.13 | |
| 60 | สระใคร | อบต.บ้านฝาง | 8.38 | 1 | 8.38 | 2.43 | 5.95 | | | 2.43 | | 2.43 | 2.43 | | | | | | | | 5.95 | |
| 61 | สระใคร | อบต.สระใคร | 9.11 | 1 | 9.11 | 3.00 | 6.11 | | | 3.00 | | 3.00 | 3.00 | | | | | | | | 6.11 | |
| 62 | สังคม | ทต.สังคม | 3.50 | 1 | 3.50 | 2.20 | 1.30 | | | 2.20 | | 2.20 | | | | 2.20 | | | | | 1.30 | |
| 63 | สังคม | อบต.แก้งไก่ | 2.46 | 1 | 2.46 | 2.00 | 0.46 | | 2.00 | | | | | | | | | | | | 0.46 | 32.40 |
| 64 | สังคม | อบต.นาจิ้ว | 5.87 | 1 | 5.87 | 0.90 | 4.97 | | 0.90 | | | | | | | | | | | | 4.97 | 18.90 |
| 65 | สังคม | อบต.บ้านม่วง | 2.85 | 1 | 2.85 | 2.00 | 0.85 | | | 2.00 | | 2.00 | | | | 2.00 | | | | | 0.85 | |
| 66 | สังคม | อบต.ผาตั้ง | 5.63 | 1 | 5.63 | 3.00 | 2.63 | | | 3.00 | | 3.00 | | | | 3.00 | | | | | 2.63 | |
| 67 | สังคม | อบต.สังคม | 2.16 | | | | | | | | | | | | | | 1 | 2.16 | | 2.16 | 0.00 | |
| | | รวม (ตัน/วัน) | 508.60 | 65.00 | 499.53 | 317.66 | 181.87 | - | 134.43 | 183.23 | 13.00 | 170.23 | 111.23 | - | - | 59.00 | 2.00 | 9.07 | - | 9.07 | 194.87 | 15,838.20 |
| | | รวม (ตัน/ปี) | 185,639 | 65.00 | 182,329.07 | 115,945.90 | 66,383.17 | - | 49,067 | 66,878.95 | 4,745.00 | 62,133.95 | 40,598.95 | - | - | 21,535.00 | 2.00 | 3,309.54 | - | 3,309.54 | 71,128.17 | 15,838.20 |

ข้อมูลการสำรวจขยะมูลฝอย จ.หนองคาย สสภ. 9 ปี 2558

| | | | 1 | 2 | 3 | 4 | 5 | 6 | 7 | 8 | 9 | 10 | 11 | 12 | 13 | 14 | 15 | 16 | 17 | 18 | 19 | 20 |
|---|---|---|---|---|---|---|---|---|---|---|---|---|---|---|---|---|---|---|---|---|---|---|
| | | | | พื้นที่ที่มีการให้บริการ | | | | | | | | | | | | | พื้นที่ที่ไม่มีการให้บริการ | | | | | |
| | อำเภอ | จังหวัด | ปริมาณขยะที่เกิดขึ้นปี 58 (ตัน/วัน) | จำนวน อปท. ที่มีการให้บริการ (แห่ง) | ปริมาณขยะที่เกิดขึ้นใน อปท. พื้นที่ให้บริการ (ตัน/วัน) | ปริมาณขยะที่เก็บขนไปกำจัด (ตัน/วัน) | ปริมาณขยะที่ถูกนำไปใช้ประโยชน์ (ตัน/วัน) | ปริมาณขยะที่ไม่มีการให้บริการ (ตัน/วัน) | ปริมาณขยะที่กำจัดไม่ถูกต้อง (ตัน/วัน) | ปริมาณขยะที่กำจัดถูกต้อง (ตัน/วัน) | การนำไปใช้ประโยชน์ (ตัน/วัน) | การนำไปกำจัด (ตัน/วัน) | Landfill (ตัน/วัน) | Compost (ตัน/วัน) | Incinerator (ตัน/วัน) | อื่นๆ (ตัน/วัน) | จำนวน อปท. ที่ไม่มีการให้บริการ (แห่ง) | ปริมาณขยะที่เกิดขึ้นใน อปท. พื้นที่ไม่ให้บริการ (ตัน/วัน) | ปริมาณขยะที่ถูกนำไปใช้ประโยชน์ (ตัน/วัน) | ปริมาณขยะที่กำจัดไม่ถูกต้อง (ตัน/วัน) | ปริมาณขยะที่ถูกนำไปใช้ประโยชน์ (5)+(9)+(17) (ตัน/วัน) | ปริมาณขยะตกค้าง 58 (ตัน) |
| | | จ.หนองคาย | | | | | | | | | | | | | | | | | | | | |

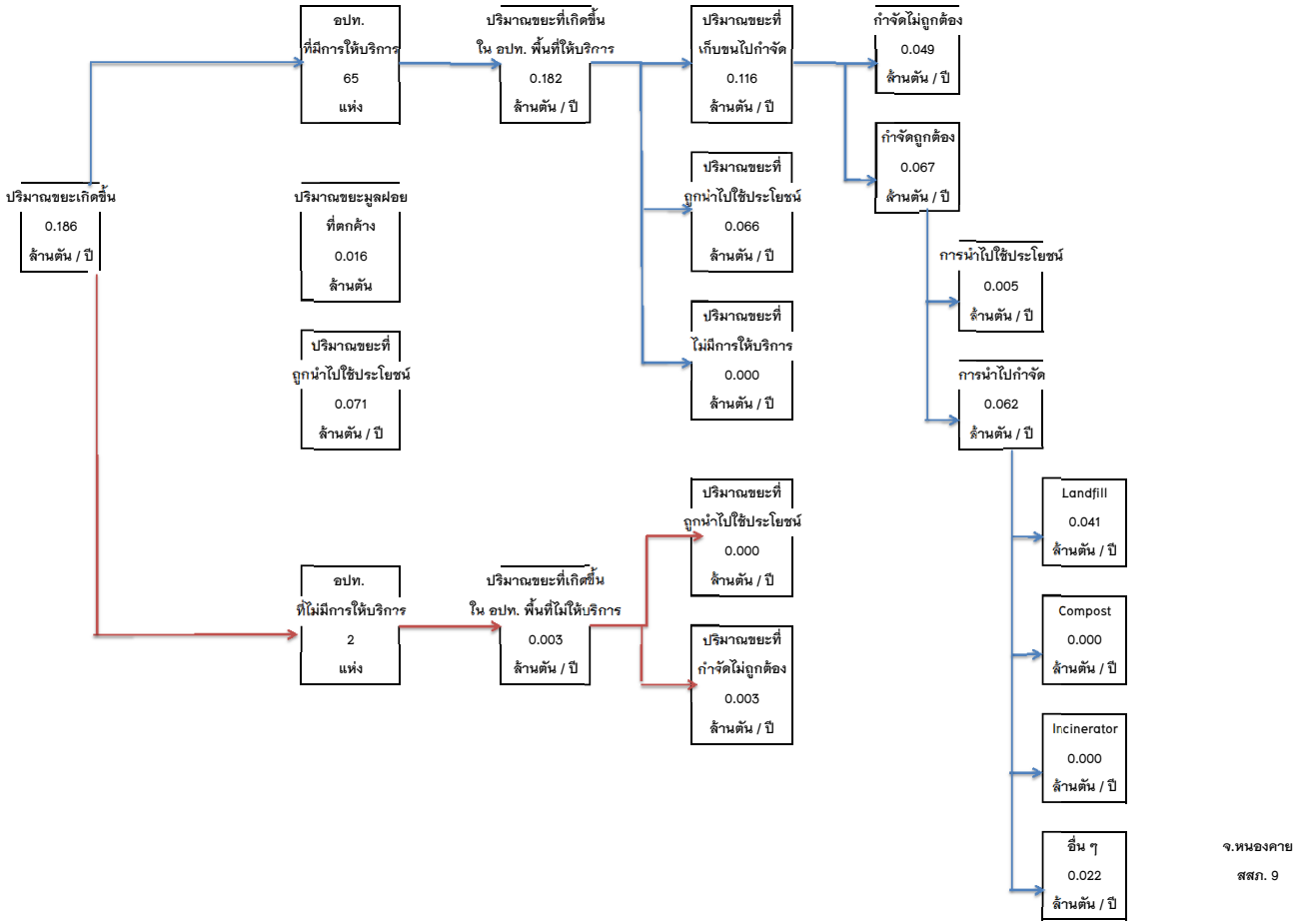

ข้อมูลการสำรวจขยะมูลฝอย จ.เลย สสภ. 9 ปี 2558

| | | | 1 | 2 | 3 | 4 | 5 | 6 | 7 | 8 | 9 | 10 | 11 | 12 | 13 | 14 | 15 | 16 | 17 | 18 | 19 | |
|---|---|---|---|---|---|---|---|---|---|---|---|---|---|---|---|---|---|---|---|---|---|---|
| | | | | | | | | | พื้นที่ที่มีการให้บริการ | | | | | | | | | พื้นที่ที่ไม่มีการให้บริการ | | | | |
| | อำเภอ | จังหวัด | ปริมาณขยะที่เกิดขึ้นปี 58 | จำนวน อปท. ที่มีการให้บริการ | ปริมาณขยะที่เกิดขึ้นใน อปท. พื้นที่ให้บริการ | ปริมาณขยะที่เก็บขนไปกำจัด | ปริมาณขยะที่ถูกนำไปใช้ประโยชน์ | ปริมาณขยะที่ไม่มีการให้บริการ | ปริมาณขยะที่กำจัดไม่ถูกต้อง | ปริมาณขยะที่กำจัดถูกต้อง | การนำไปใช้ประโยชน์ | การนำไปกำจัด | Landfill | Compost | Incinerator | อื่น ๆ | จำนวน อปท. ที่ไม่มีการให้บริการ | ปริมาณขยะที่เกิดขึ้นใน อปท. พื้นที่ไม่ให้บริการ | ปริมาณขยะที่ถูกนำไปใช้ประโยชน์ | ปริมาณขยะที่กำจัดไม่ถูกต้อง | ปริมาณขยะที่ถูกนำไปใช้ประโยชน์ (5)+(9)+(17) | ปริมาณขยะตกค้าง 58 |
| | | จ.เลย | (ตัน/วัน) | (แห่ง) | (ตัน/วัน) | (ตัน/วัน) | (ตัน/วัน) | (ตัน/วัน) | (ตัน/วัน) | (ตัน/วัน) | (ตัน/วัน) | (ตัน/วัน) | (ตัน/วัน) | (ตัน/วัน) | (ตัน/วัน) | (ตัน/วัน) | (แห่ง) | (ตัน/วัน) | (ตัน/วัน) | (ตัน/วัน) | ตัน//วัน | (ตัน) |
| 1 | เชียงคาน | ทต.เขาแก้ว | 8.98 | 1 | 8.98 | 6.00 | 2.98 | | 6.00 | | | | | | | | | | | | 2.98 | 42.00 |
| 2 | เชียงคาน | ทต.เชียงคาน | 9.00 | 1 | 9.00 | 9.00 | 0.00 | | | 9.00 | 2.00 | 7.00 | | | | 7.00 | | | | | 2.00 | 0.00 |
| 3 | เชียงคาน | ทต.ธาตุ | 8.32 | 1 | 8.32 | 2.80 | 5.52 | | | 2.80 | | 2.80 | | | | 2.80 | | | | | 5.52 | |
| 4 | เชียงคาน | อบต.จอมศรี | 3.92 | 1 | 3.92 | 3.92 | 0.00 | | | 3.92 | | 3.92 | | | | 3.92 | | | | | 0.00 | |
| 5 | เชียงคาน | อบต.เชียงคาน | 4.10 | 1 | 4.10 | 3.41 | 0.69 | | | 3.41 | | 3.41 | | | | 3.41 | | | | | 0.69 | |
| 6 | เชียงคาน | อบต.นาช่าว | 10.45 | 1 | 10.45 | 2.73 | 7.72 | | | 2.73 | | 2.73 | | | | 2.73 | | | | | 7.72 | |
| 7 | เชียงคาน | อบต.บุฮม | 7.12 | 1 | 7.12 | 3.30 | 3.82 | | | 3.30 | | 3.30 | | | | 3.30 | | | | | 3.82 | |
| 8 | เชียงคาน | อบต.ปากตม | 5.02 | 1 | 5.02 | 1.67 | 3.35 | | | 1.67 | | 1.67 | | | | 1.67 | | | | | 3.35 | |
| 9 | เชียงคาน | อบต.หาดทรายขาว | 2.31 | 1 | 2.31 | 2.31 | 0.00 | | | 2.31 | | 2.31 | | | | 2.31 | | | | | 0.00 | |
| 10 | ด่านซ้าย | ทต.ด่านซ้าย | 5.00 | 1 | 5.00 | 5.00 | 0.00 | | 5.00 | | | | | | | | | | | | 0.00 | 247.50 |
| 11 | ด่านซ้าย | ทต.ศรีสองรัก * | 5.00 | 1 | 5.00 | 5.00 | 0.00 | | 5.00 | | | | | | | | | | | | 0.00 | |
| 12 | ด่านซ้าย | อบต.กกสะทอน | 6.95 | | | | | | | | | | | | | | 1 | 6.95 | | 6.95 | 0.00 | 3.24 |
| 13 | ด่านซ้าย | อบต.โคกงาม | 4.32 | | | | | | | | | | | | | | 1 | 4.32 | | 4.32 | 0.00 | |
| 14 | ด่านซ้าย | อบต.นาดี | 3.42 | 1 | 3.42 | 1.50 | 1.92 | | 1.50 | | | | | | | | | | | | 1.92 | 11.25 |
| 15 | ด่านซ้าย | อบต.นาหอ | 2.78 | | | | | | | | | | | | | | 1 | 2.78 | | 2.78 | 0.00 | |
| 16 | ด่านซ้าย | อบต.ปากหมัน | 2.73 | | | | | | | | | | | | | | 1 | 2.73 | | 2.73 | 0.00 | |
| 17 | ด่านซ้าย | อบต.โป่ง | 5.51 | | | | | | | | | | | | | | 1 | 5.51 | | 5.51 | 0.00 | |
| 18 | ด่านซ้าย | อบต.โพนสูง | 4.59 | | | | | | | | | | | | | | 1 | 4.59 | | 4.59 | 0.00 | |
| 19 | ด่านซ้าย | อบต.วังยาว | 3.29 | 1 | 3.29 | 2.00 | 1.29 | | 2.00 | | | | | | | | | | | | 1.29 | |
| 20 | ด่านซ้าย | อบต.อิปุ่ม | 4.40 | | | | | | | | | | | | | | 1 | 4.40 | | 4.40 | 0.00 | |
| 21 | ท่าลี่ | ทต.ท่าลี่ | 2.24 | 1 | 2.24 | 2.20 | 0.04 | | 2.20 | | | | | | | | | | | | 0.04 | 100.80 |
| 22 | ท่าลี่ | อบต.โคกใหญ่ | 2.84 | 1 | 2.84 | 1.81 | 1.03 | | 1.81 | | | | | | | | | | | | 1.03 | 34.20 |
| 23 | ท่าลี่ | อบต.ท่าลี่ | 3.57 | 1 | 3.57 | 2.80 | 0.77 | | 2.80 | | | | | | | | | | | | 0.77 | |
| 24 | ท่าลี่ | อบต.น้ำแคม | 4.78 | 1 | 4.78 | 2.00 | 2.78 | | 2.00 | | | | | | | | | | | | 2.78 | 49.50 |
| 25 | ท่าลี่ | อบต.หนองผือ | 6.36 | 1 | 6.36 | 4.48 | 1.88 | | 4.48 | | | | | | | | | | | | 1.88 | 337.50 |
| 26 | ท่าลี่ | อบต.อาฮี | 6.00 | 1 | 6.00 | 6.00 | 0.00 | | 6.00 | | | | | | | | | | | | 0.00 | 45.00 |
| 27 | นาด้วง | ทต.นาด้วง | 7.56 | 1 | 7.56 | 5.00 | 2.56 | | 5.00 | | | | | | | | | | | | 2.56 | 202.50 |
| 28 | นาด้วง | ทต.นาดอกคำ | 9.82 | 1 | 9.82 | 3.00 | 6.82 | | 3.00 | | | | | | | | | | | | 6.82 | 25.20 |
| 29 | นาด้วง | อบต.ท่าสวรรค์ | 2.69 | 1 | 2.69 | 2.00 | 0.69 | | 2.00 | | | | | | | | | | | | 0.69 | 39.00 |
| 30 | นาด้วง | อบต.ท่าสะอาด | 3.38 | 1 | 3.38 | 3.00 | 0.38 | | 3.00 | | | | | | | | | | | | 0.38 | 36.00 |
| 31 | นาด้วง | อบต.นาด้วง | 2.40 | 1 | 2.40 | 1.60 | 0.80 | | 1.60 | | | | | | | | | | | | 0.80 | |
| 32 | นาแห้ว | ทต.นาแห้ว | 1.71 | 1 | 1.71 | 1.50 | 0.21 | | 1.50 | | | | | | | | | | | | 0.21 | 10.26 |
| 33 | นาแห้ว | อบต.นาพึง | 1.90 | | | | | | | | | | | | | | 1 | 1.90 | | 1.90 | 0.00 | |
| 34 | นาแห้ว | อบต.นามาลา | 2.79 | | | | | | | | | | | | | | 1 | 2.79 | | 2.79 | 0.00 | |
| 35 | นาแห้ว | อบต.เหล่ากอหก | 2.09 | | | | | | | | | | | | | | 1 | 2.09 | | 2.09 | 0.00 | |
| 36 | นาแห้ว | อบต.แสงภา | 1.66 | 1 | 1.66 | 0.50 | 1.16 | | 0.50 | | | | | | | | | | | | 1.16 | 14.40 |

ข้อมูลการสำรวจขยะมูลฝอย จ.เลย สสภ. 9 ปี 2558

| | | | 1 | 2 | 3 | 4 | 5 | 6 | 7 | 8 | 9 | 10 | 11 | 12 | 13 | 14 | 15 | 16 | 17 | 18 | 19 | |
|---|---|---|---|---|---|---|---|---|---|---|---|---|---|---|---|---|---|---|---|---|---|---|
| | | | | | | | | | พื้นที่ที่มีการให้บริการ | | | | | | | | พื้นที่ที่ไม่มีการให้บริการ | | | | | |
| | อำเภอ | จังหวัด | ปริมาณขยะที่เกิดขึ้นปี 58 | จำนวน อปท. ที่มีการให้บริการ | ปริมาณขยะที่เกิดขึ้นใน อปท. พื้นที่ให้บริการ | ปริมาณขยะที่เก็บขนไปกำจัด | ปริมาณขยะที่ถูกนำไปใช้ประโยชน์ | ปริมาณขยะที่ไม่มีการให้บริการ | ปริมาณขยะที่กำจัดไม่ถูกต้อง | ปริมาณขยะที่กำจัดถูกต้อง | การนำไปใช้ประโยชน์ | การนำไปกำจัด | Landfill | Compost | Incinerator | อื่น ๆ | จำนวน อปท. ที่ไม่มีการให้บริการ | ปริมาณขยะที่เกิดขึ้นใน อปท. พื้นที่ไม่ให้บริการ | ปริมาณขยะที่ถูกนำไปใช้ประโยชน์ | ปริมาณขยะที่กำจัดไม่ถูกต้อง | ปริมาณขยะที่ถูกนำไปใช้ประโยชน์ (5)+(9)+(17) | ปริมาณขยะตกค้าง 58 |
| | | จ.เลย | (ตัน/วัน) | (แห่ง) | (ตัน/วัน) | (ตัน/วัน) | (ตัน/วัน) | (ตัน/วัน) | (ตัน/วัน) | (ตัน/วัน) | (ตัน/วัน) | (ตัน/วัน) | (ตัน/วัน) | (ตัน/วัน) | (ตัน/วัน) | (ตัน/วัน) | (แห่ง) | (ตัน/วัน) | (ตัน/วัน) | (ตัน/วัน) | ตัน//วัน | (ตัน) |
| 37 | ปากชม | ทต.เชียงกลม | 4.74 | 1 | 4.74 | 2.00 | 2.74 | | | 2.00 | | 2.00 | 2.00 | | | | | | | | 2.74 | |
| 38 | ปากชม | ทต.ปากชม | 3.48 | 1 | 3.48 | 3.00 | 0.48 | | 3.00 | | | | | | | | | | | | 0.48 | 84.00 |
| 39 | ปากชม | ทต.คอนสา * | 4.47 | 1 | 4.47 | 2.00 | 2.47 | | 2.00 | | | | | | | | | | | | 2.47 | 57.60 |
| 40 | ปากชม | อบต.ชมเจริญ | 4.10 | 1 | 4.10 | 0.60 | 3.50 | | | 0.60 | | 0.60 | 0.60 | | | | | | | | 3.50 | |
| 41 | ปากชม | อบต.ปากชม | 5.07 | 1 | 5.07 | 2.00 | 3.07 | | 2.00 | | | | | | | | | | | | 3.07 | 90.00 |
| 42 | ปากชม | อบต.ห้วยบ่อซืน | 5.05 | 1 | 5.05 | 4.00 | 1.05 | | | 4.00 | | 4.00 | 4.00 | | | | | | | | 1.05 | |
| 43 | ปากชม | อบต.ห้วยพิชัย | 6.38 | 1 | 6.38 | 3.00 | 3.38 | | 3.00 | | | | | | | | | | | | 3.38 | 24.30 |
| 44 | ปากชม | อบต.หาดคัมภีร์ | 3.50 | 1 | 3.50 | 1.50 | 2.00 | | 1.50 | | | | | | | | | | | | 2.00 | 62.40 |
| 45 | ผาขาว | ทต.ท่าช้างคล้อง | 10.83 | 1 | 10.83 | 5.00 | 5.83 | | 5.00 | | | | | | | | | | | | 5.83 | 24.00 |
| 46 | ผาขาว | ทต.โนนปอแดง | 10.65 | 1 | 10.65 | 6.00 | 4.65 | | 6.00 | | | | | | | | | | | | 4.65 | 180.00 |
| 47 | ผาขาว | อบต.โนนป่าซาง | 6.90 | 1 | 6.90 | 1.00 | 5.90 | | 1.00 | | | | | | | | | | | | 5.90 | 22.50 |
| 48 | ผาขาว | อบต.บ้านเพิ่ม | 5.08 | 1 | 5.08 | 3.00 | 2.08 | | 3.00 | | | | | | | | | | | | 2.08 | 9.00 |
| 49 | ผาขาว | อบต.ผาขาว | 5.99 | 1 | 5.99 | 2.00 | 3.99 | | 2.00 | | | | | | | | | | | | 3.99 | 360.00 |
| 50 | ภูกระดึง | ทต.ภูกระดึง | 8.45 | 1 | 8.45 | 6.00 | 2.45 | | 6.00 | | | | | | | | | | | | 2.45 | 210.00 |
| 51 | ภูกระดึง | อบต.ผานกเค้า | 5.42 | 1 | 5.42 | 4.00 | 1.42 | | 4.00 | | | | | | | | | | | | 1.42 | |
| 52 | ภูกระดึง | อบต.ภูกระดึง | 3.27 | 1 | 3.27 | 1.00 | 2.27 | | 1.00 | | | | | | | | | | | | 2.27 | |
| 53 | ภูกระดึง | อบต.ศรีฐาน | 9.11 | 1 | 9.11 | 6.00 | 3.11 | | 6.00 | | | | | | | | | | | | 3.11 | 18.00 |
| 54 | ภูกระดึง | อบต.ห้วยส้ม | 6.15 | | | | | | | | | | | | | | 1 | 6.15 | | 6.15 | 0.00 | |
| 55 | ภูเรือ | ทต.ภูเรือ | 4.00 | 1 | 4.00 | 4.00 | 0.00 | | 4.00 | | | | | | | | | | | | 0.00 | 210.00 |
| 56 | ภูเรือ | ทต.ร่องจิก | 4.72 | | | | | | | | | | | | | | 1 | 4.72 | | 4.72 | 0.00 | |
| 57 | ภูเรือ | อบต.ท่าศาลา | 2.52 | | | | | | | | | | | | | | 1 | 2.52 | | 2.52 | 0.00 | |
| 58 | ภูเรือ | อบต.ปลาบ่า | 3.03 | | | | | | | | | | | | | | 1 | 3.03 | | 3.03 | 0.00 | 27.60 |
| 59 | ภูเรือ | อบต.สานตม | 2.57 | | | | | | | | | | | | | | 1 | 2.57 | | 2.57 | 0.00 | |
| 60 | ภูเรือ | อบต.หนองบัว | 2.41 | 1 | 2.41 | 1.50 | 0.91 | | 1.50 | | | | | | | | | | | | 0.91 | 240.00 |
| 61 | ภูเรือ | อบต.ลาดค่าง | 1.93 | | | | | | | | | | | | | | 1 | 1.93 | | 1.93 | 0.00 | |
| 62 | ภูหลวง | อบต.แก่งศรีภูมิ | 3.89 | | | | | | | | | | | | | | 1 | 3.89 | | 3.89 | 0.00 | 2.10 |
| 63 | ภูหลวง | อบต.ภูหอ | 5.97 | | | | | | | | | | | | | | 1 | 5.97 | | 5.97 | 0.00 | |
| 64 | ภูหลวง | อบต.เลยวังไสย์ | 4.10 | | | | | | | | | | | | | | 1 | 4.10 | | 4.10 | 0.00 | |
| 65 | ภูหลวง | อบต.หนองคัน | 4.24 | 1 | 4.24 | 1.50 | 2.74 | | 1.50 | | | | | | | | | | | | 2.74 | 21.60 |
| 66 | ภูหลวง | อบต.ห้วยสีเสียด | 3.76 | | | | | | | | | | | | | | 1 | 3.76 | | 3.76 | 0.00 | |
| 67 | เมืองเลย | ทม.เลย | 50.00 | 1 | 50.00 | 50.00 | 0.00 | | | 50.00 | | 50.00 | 50.00 | | | | | | | | 0.00 | 0.00 |
| 68 | เมืองเลย | ทต.นาดินดำ | 5.76 | 1 | 5.76 | 5.76 | 0.00 | | | 5.76 | | 5.76 | 5.76 | | | | | | | | 0.00 | |
| 69 | เมืองเลย | ทต.นาโป่ง | 9.86 | 1 | 9.86 | 4.00 | 5.86 | | | 4.00 | | 4.00 | 4.00 | | | | | | | | 5.86 | |
| 70 | เมืองเลย | ทต.นาอ้อ | 5.22 | 1 | 5.22 | 5.00 | 0.22 | | | 5.00 | | 5.00 | 5.00 | | | | | | | | 0.22 | |
| 71 | เมืองเลย | ทต.น้ำสวย | 2.16 | 1 | 2.16 | 2.16 | 0.00 | | | 2.16 | | 2.16 | 2.16 | | | | | | | | 0.00 | |
| 72 | เมืองเลย | ทต.นาอาน | 10.86 | 1 | 10.86 | 8.00 | 2.86 | | | 8.00 | | 8.00 | 8.00 | | | | | | | | 2.86 | |
| 73 | เมืองเลย | อบต.กกดู่ | 6.37 | 1 | 6.37 | 3.58 | 2.79 | | | 3.58 | | 3.58 | 3.58 | | | | | | | | 2.79 | |

ข้อมูลการสำรวจขยะมูลฝอย จ.เลย สสภ. 9 ปี 2558

| | | | 1 | 2 | 3 | 4 | 5 | 6 | 7 | 8 | 9 | 10 | 11 | 12 | 13 | 14 | 15 | 16 | 17 | 18 | 19 | |
|---|---|---|---|---|---|---|---|---|---|---|---|---|---|---|---|---|---|---|---|---|---|---|
| | | | | | | | | | พื้นที่ที่มีการให้บริการ | | | | | | | | | พื้นที่ที่ไม่มีการให้บริการ | | | | |
| | อำเภอ | จังหวัด | ปริมาณขยะที่เกิดขึ้นปี 58 | จำนวน อปท. ที่มีการให้บริการ | ปริมาณขยะที่เกิดขึ้นใน อปท. พื้นที่ให้บริการ | ปริมาณขยะที่เก็บขนไปกำจัด | ปริมาณขยะที่ถูกนำไปใช้ประโยชน์ | ปริมาณขยะที่ไม่มีการให้บริการ | ปริมาณขยะที่กำจัดไม่ถูกต้อง | ปริมาณขยะที่กำจัดถูกต้อง | การนำไปใช้ประโยชน์ | การนำไปกำจัด | Landfill | Compost | Incinerator | อื่น ๆ | จำนวน อปท. ที่ไม่มีการให้บริการ | ปริมาณขยะที่เกิดขึ้นใน อปท. พื้นที่ไม่ให้บริการ | ปริมาณขยะที่ถูกนำไปใช้ประโยชน์ | ปริมาณขยะที่กำจัดไม่ถูกต้อง | ปริมาณขยะที่ถูกนำไปใช้ประโยชน์ (5)+(9)+(17) | ปริมาณขยะตกค้าง 58 |
| | | จ.เลย | (ตัน/วัน) | (แห่ง) | (ตัน/วัน) | (ตัน/วัน) | (ตัน/วัน) | (ตัน/วัน) | (ตัน/วัน) | (ตัน/วัน) | (ตัน/วัน) | (ตัน/วัน) | (ตัน/วัน) | (ตัน/วัน) | (ตัน/วัน) | (ตัน/วัน) | (แห่ง) | (ตัน/วัน) | (ตัน/วัน) | (ตัน/วัน) | ตัน//วัน | (ตัน) |
| 74 | เมืองเลย | อบต.กกทอง | 2.43 | 1 | 2.43 | 1.44 | 0.99 | | 1.44 | | | 0.00 | 0.00 | | | | | | | | 0.99 | |
| 75 | เมืองเลย | อบต.ชัยพฤกษ์ | 6.02 | 1 | 6.02 | 3.85 | 2.17 | | | 3.85 | | 3.85 | 3.85 | | | | | | | | 2.17 | |
| 76 | เมืองเลย | อบต.นาแขม | 6.15 | 1 | 6.15 | 3.56 | 2.59 | | | 3.56 | | 3.56 | 3.56 | | | | | | | | 2.59 | |
| 77 | เมืองเลย | อบต.น้ำสวย | 5.79 | 1 | 5.79 | 3.50 | 2.29 | | 3.50 | | | | | | | | | | | | 2.29 | 54.00 |
| 78 | เมืองเลย | อบต.น้ำหมาน | 3.51 | 1 | 3.51 | 2.15 | 1.36 | | 2.15 | | | 0.00 | 0.00 | | | | | | | | 1.36 | |
| 79 | เมืองเลย | อบต.เมือง | 11.08 | 1 | 11.08 | 6.61 | 4.47 | | | 6.61 | | 6.61 | 6.61 | | | | | | | | 4.47 | |
| 80 | เมืองเลย | อบต.ศรีสองรักษ์ | 7.64 | 1 | 7.64 | 5.00 | 2.64 | | | 5.00 | | 5.00 | 5.00 | | | | | | | | 2.64 | |
| 81 | เมืองเลย | อบต.เสี้ยว | 3.28 | 1 | 3.28 | 1.95 | 1.33 | | | 1.95 | | 1.95 | 1.95 | | | | | | | | 1.33 | 84.00 |
| 82 | วังสะพุง | ทม.วังสะพุง | 14.44 | 1 | 14.44 | 13.00 | 1.44 | | | 13.00 | | 13.00 | 13.00 | | | | | | | | 1.44 | |
| 83 | วังสะพุง | ทต.ศรีสงคราม | 20.00 | 1 | 20.00 | 20.00 | 0.00 | | 20.00 | | | | | | | | | | | | 0.00 | 1200.00 |
| 84 | วังสะพุง | ทต.ปากปวน | 7.81 | 1 | 7.81 | 5.00 | 2.81 | | 5.00 | | | | | | | | | | | | 2.81 | 63.00 |
| 85 | วังสะพุง | อบต.เขาหลวง | 9.03 | 1 | 9.03 | 2.60 | 6.43 | | | 2.60 | | 2.60 | 2.60 | | | | | | | | 6.43 | |
| 86 | วังสะพุง | อบต.โคกขมิ้น | 13.42 | 1 | 13.42 | 3.00 | 10.42 | | 3.00 | | | | | | | | | | | | 10.42 | |
| 87 | วังสะพุง | อบต.ทรายขาว | 12.67 | 1 | 12.67 | 3.40 | 9.27 | | | 3.40 | | 3.40 | 3.40 | | | | | | | | 9.27 | |
| 88 | วังสะพุง | อบต.ผาน้อย | 11.95 | 1 | 11.95 | 3.00 | 8.95 | | | 3.00 | | 3.00 | 3.00 | | | | | | | | 8.95 | |
| 89 | วังสะพุง | อบต.ผาบิ้ง | 4.20 | 1 | 4.20 | 2.00 | 2.20 | | 2.00 | | | | | | | | | | | | 2.20 | 56.70 |
| 90 | วังสะพุง | อบต.วังสะพุง | 4.34 | 1 | 4.34 | 1.83 | 2.51 | | | 1.83 | | 1.83 | 1.83 | | | | | | | | 2.51 | |
| 91 | วังสะพุง | อบต.หนองงิ้ว | 4.62 | | | | | | | | | | | | | | 1 | 4.62 | | 4.62 | 0.00 | |
| 92 | วังสะพุง | อบต.หนองหญ้าปล้อง | 14.89 | | | | | | | | | | | | | | 1 | 14.89 | | 14.89 | 0.00 | |
| 93 | หนองหิน | ทต.หนองหิน | 4.63 | 1 | 4.63 | 2.57 | 2.07 | | | 2.57 | | 2.57 | 2.57 | | | | | | | | 2.07 | |
| 94 | หนองหิน | อบต.ตาดข่า | 3.76 | 1 | 3.76 | 3.00 | 0.76 | | 3.00 | | | | | | | | | | | | 0.76 | 36.00 |
| 95 | หนองหิน | อบต.ปวนพุ | 8.94 | 1 | 8.94 | 3.50 | 5.44 | | 3.50 | | | | | | | | | | | | 5.44 | 45.00 |
| 96 | หนองหิน | อบต.หนองหิน | 5.08 | | | | | | | | | | | | | | 1 | 5.08 | | 5.08 | 0.00 | |
| 97 | เอราวัณ | ทต.เอราวัณ | 10.28 | 1 | 10.28 | 7.00 | 3.28 | | 7.00 | | | | | | | | | | | | 3.28 | 86.40 |
| 98 | เอราวัณ | ทต.ผาอินทร์แปลง | 12.74 | 1 | 12.74 | 10.00 | 2.74 | | 10.00 | | | | | | | | | | | | 2.74 | 900.00 |
| 99 | เอราวัณ | อบต.ทรัพย์ไพวัลย์ | 4.07 | | | | | | | | | | | | | | 1 | 4.07 | | 4.07 | 0.00 | |
| 100 | เอราวัณ | อบต.ผาสามยอด | 6.82 | 1 | 6.82 | 3.00 | 3.82 | | 3.00 | | | | | | | | | | | | 3.82 | 77.70 |
| | | รวม (ตัน/วัน) | 630.61 | 76.00 | 525.23 | 333.09 | 192.14 | - | 171.48 | 161.61 | 2.00 | 159.61 | 132.47 | - | - | 27.14 | 24.00 | 105.38 | - | 105.38 | 194.14 | 5,444.25 |
| | | รวม (ตัน/ปี) | 230,171.39 | 76.00 | 191,708.10 | 121,577.85 | 70,130.25 | - | 62,590.20 | 58,987.65 | 730.00 | 58,257.7 | 48,351.55 | - | - | 9,906.10 | 24.00 | 38,463.28 | - | 38,463.28 | 70,860.25 | 5,444.25 |

ข้อมูลการสำรวจขยะมูลฝอย จ.เลย สสภ. 9 ปี 2558

| | | 1 | 2 | 3 | 4 | 5 | 6 | 7 | 8 | 9 | 10 | 11 | 12 | 13 | 14 | 15 | 16 | 17 | 18 | 19 | |
|---|---|---|---|---|---|---|---|---|---|---|---|---|---|---|---|---|---|---|---|---|---|
| | | | | | | | | พื้นที่ที่มีการให้บริการ | | | | | | | | | พื้นที่ที่ไม่มีการให้บริการ | | | | |
| อำเภอ | จังหวัด | ปริมาณขยะที่เกิดขึ้นปี 58 | จำนวน อปท. ที่มีการให้บริการ | ปริมาณขยะที่เกิดขึ้นใน อปท. พื้นที่ให้บริการ | ปริมาณขยะที่เก็บขนไปกำจัด | ปริมาณขยะที่ถูกนำไปใช้ประโยชน์ | ปริมาณขยะที่ไม่มีการให้บริการ | ปริมาณขยะที่กำจัดไม่ถูกต้อง | ปริมาณขยะที่กำจัดถูกต้อง | การนำไปใช้ประโยชน์ | การนำไปกำจัด | Landfill | Compost | Incinerator | อื่น ๆ | จำนวน อปท. ที่ไม่มีการให้บริการ | ปริมาณขยะที่เกิดขึ้นใน อปท. พื้นที่ไม่ให้บริการ | ปริมาณขยะที่ถูกนำไปใช้ประโยชน์ | ปริมาณขยะที่กำจัดไม่ถูกต้อง | ปริมาณขยะที่ถูกนำไปใช้ประโยชน์ (5)+(9)+(17) | ปริมาณขยะตกค้าง 58 |
| | จ.เลย | (ตัน/วัน) | (แห่ง) | (ตัน/วัน) | (ตัน/วัน) | (ตัน/วัน) | (ตัน/วัน) | (ตัน/วัน) | (ตัน/วัน) | (ตัน/วัน) | (ตัน/วัน) | (ตัน/วัน) | (ตัน/วัน) | (ตัน/วัน) | (ตัน/วัน) | (แห่ง) | (ตัน/วัน) | (ตัน/วัน) | (ตัน/วัน) | ตัน//วัน | (ตัน) |

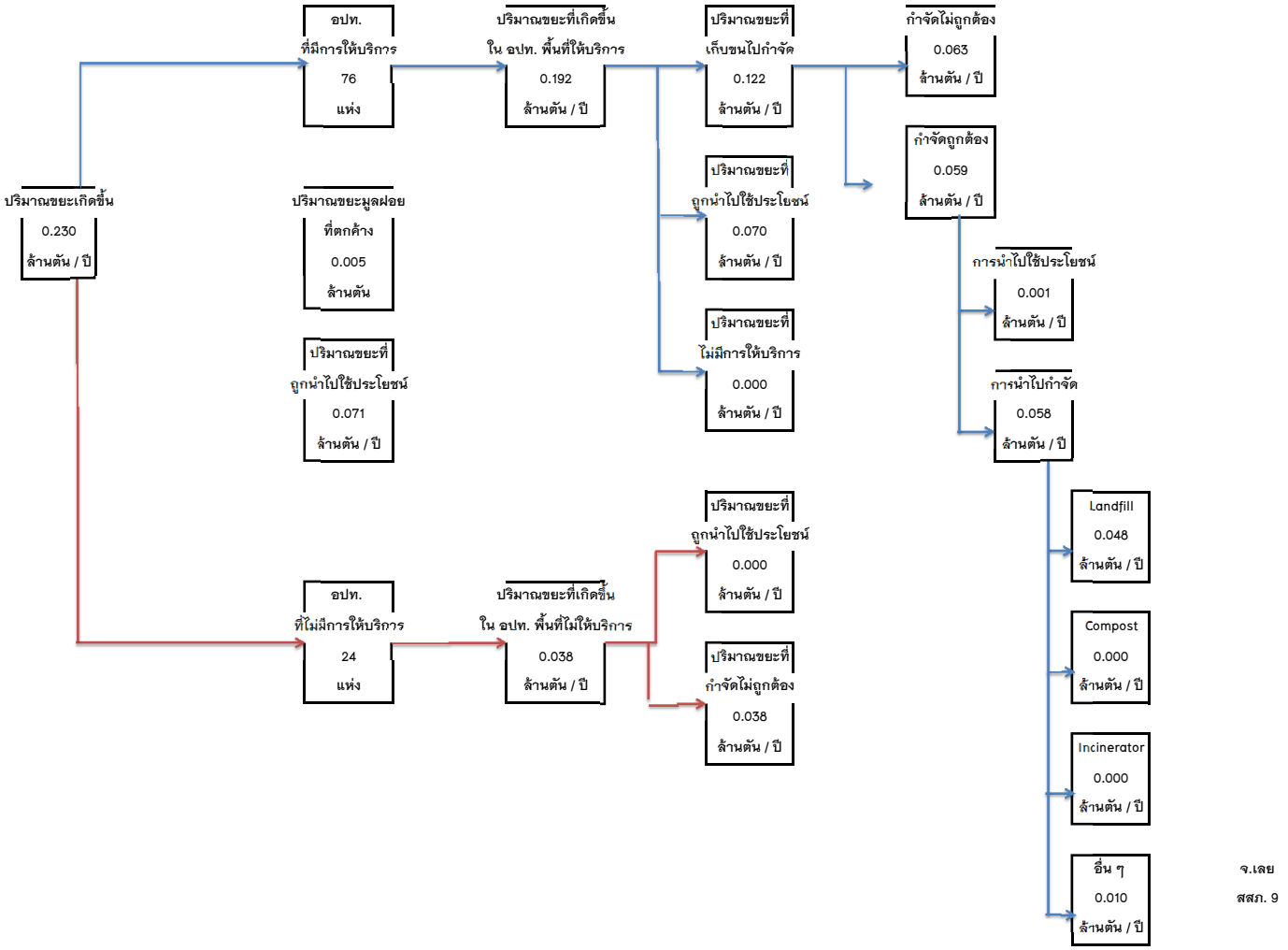

ข้อมูลการสำรวจขยะมูลฝอย จ.สกลนคร สสภ. 9 ปี 2558

| | | | 1 | 2 | 3 | 4 | 5 | 6 | 7 | 8 | 9 | 10 | 11 | 12 | 13 | 14 | 15 | 16 | 17 | 18 | 19 | 20 |
|---|---|---|---|---|---|---|---|---|---|---|---|---|---|---|---|---|---|---|---|---|---|---|
| | | | | พื้นที่ที่มีการให้บริการ | | | | | | | | | | | | | พื้นที่ที่ไม่มีการให้บริการ | | | | | |
| | อำเภอ | จังหวัด | ปริมาณขยะที่เกิดขึ้นปี 58 (ตัน/วัน) | จำนวน อปท. ที่มีการให้บริการ | ปริมาณขยะที่เกิดขึ้นใน อปท. พื้นที่ให้บริการ | ปริมาณขยะที่เก็บขนไปกำจัด | ปริมาณขยะที่ถูกนำไปใช้ประโยชน์ | ปริมาณขยะที่ไม่มีการให้บริการ | ปริมาณขยะที่กำจัดไม่ถูกต้อง | ปริมาณขยะที่กำจัดถูกต้อง | การนำไปใช้ประโยชน์ | การนำไปกำจัด | Landfill | Compost | Incinerator | อื่น ๆ | จำนวน อปท. ที่ไม่มีการให้บริการ | ปริมาณขยะที่เกิดขึ้นใน อปท. พื้นที่ไม่ให้บริการ | ปริมาณขยะที่ถูกนำไปใช้ประโยชน์ | ปริมาณขยะที่กำจัดไม่ถูกต้อง | ปริมาณขยะที่ถูกนำไปใช้ประโยชน์ (5)+(9)+(17) | ปริมาณขยะที่ตกค้าง 58 |
| | | จ.สกลนคร | | (แห่ง) | (ตัน/วัน) | (ตัน/วัน) | (ตัน/วัน) | (ตัน/วัน) | (ตัน/วัน) | (ตัน/วัน) | (ตัน/วัน) | (ตัน/วัน) | (ตัน/วัน) | (ตัน/วัน) | (ตัน/วัน) | (ตัน/วัน) | (แห่ง) | (ตัน/วัน) | (ตัน/วัน) | (ตัน/วัน) | (ตัน/วัน) | |
| 1 | กุดบาก | ทต.กุดบาก | 5.95 | 1 | 5.95 | 0.92 | 5.03 | | 0.92 | | | | | | | | | | | | 5.03 | 360 |
| 2 | กุดบาก | ทต.กุดแฮด(กุดบาก)* | 5.07 | | | | | | | | | | | | | | 1 | 5.07 | | 5.07 | 0.00 | |
| 3 | กุดบาก | ทต.กุดไห | 9.43 | | | | | | | | | | | | | | 1 | 9.43 | 0.50 | 8.93 | 0.50 | |
| 4 | กุดบาก | ทต.นาม่อง | 12.21 | | | | | | | | | | | | | | 1 | 12.21 | | 12.21 | 0.00 | |
| 5 | กุสุมาลย์ | ทต.กุสุมาลย์ | 4.82 | 1 | 4.82 | 2.27 | 2.55 | | 2.27 | | | | | | | | | | | | 2.55 | |
| 6 | กุสุมาลย์ | อบต.กุสุมาลย์ | 5.99 | | | | | | | | | | | | | | 1 | 5.99 | | 5.99 | 0.00 | |
| 7 | กุสุมาลย์ | อบต.โพธิไพศาล | 8.99 | | | | | | | | | | | | | | 1 | 8.99 | | 8.99 | 0.00 | |
| 8 | กุสุมาลย์ | อบต.นาโพธิ์ | 7.21 | 1 | 7.21 | 5.00 | 2.21 | | 5.00 | | | | | | | | | | | | 2.21 | |
| 9 | กุสุมาลย์ | อบต.อุ่มจาน | 9.06 | | | | | | | | | | | | | | 1 | 9.06 | | 9.06 | 0.00 | |
| 10 | กุสุมาลย์ | อบต.นาเพียง | 6.87 | | | | | | | | | | | | | | 1 | 6.87 | | 6.87 | 0.00 | |
| 11 | คำตากล้า | ทต.คำตากล้า | 6.47 | 1 | 6.47 | 6.47 | 0.00 | | 6.47 | | | | | | | | | | | | 0.00 | 202.5 |
| 12 | คำตากล้า | ทต.แพด | 9.72 | 1 | 9.72 | 1.00 | 8.72 | | 1.00 | | | | | | | | | | | | 8.72 | |
| 13 | คำตากล้า | อบต.คำตากล้า | 4.42 | 1 | 4.42 | 1.00 | 3.42 | | 1.00 | | | | | | | | | | | | 3.42 | 216 |
| 14 | คำตากล้า | อบต.นาแต้ | 7.68 | 1 | 7.68 | 0.60 | 7.08 | | 0.60 | | | | | | | | | | | | 7.08 | |
| 15 | คำตากล้า | อบต.หนองบัวสิม | 7.83 | 1 | 7.83 | 2.00 | 5.83 | | 2.00 | | | | | | | | | | | | 5.83 | 120 |
| 16 | โคกศรีสุพรรณ | ทต.ตองโขบ | 12.50 | 1 | 12.50 | 1.67 | 10.83 | | | 1.67 | | 1.67 | 1.67 | | | | | | | | 10.83 | |
| 17 | โคกศรีสุพรรณ | อบต.ด่านม่วงคำ | 6.44 | | | | | | | | | | | | | | 1 | 6.44 | | 6.44 | 0.00 | |
| 18 | โคกศรีสุพรรณ | อบต.แมดนาท่ม | 7.97 | | | | | | | | | | | | | | 1 | 7.97 | | 7.97 | 0.00 | |
| 19 | โคกศรีสุพรรณ | อบต.เหล่าโพนค้อ | 5.20 | | | | | | | | | | | | | | 1 | 5.20 | | 5.20 | 0.00 | |
| 20 | เจริญศิลป์ | ทต.เจริญศิลป์ | 6.64 | 1 | 6.64 | 3.00 | 3.64 | | 3.00 | | | | | | | | | | | | 3.64 | 270 |
| 21 | เจริญศิลป์ | อบต.เจริญศิลป์ | 6.07 | | | | | | | | | | | | | | 1 | 6.07 | | 6.07 | 0.00 | |
| 22 | เจริญศิลป์ | อบต.ทุ่งแก | 4.51 | | | | | | | | | | | | | | 1 | 4.51 | | 4.51 | 0.00 | |
| 23 | เจริญศิลป์ | อบต.โคกศิลา | 4.48 | | | | | | | | | | | | | | 1 | 4.48 | | 4.48 | 0.00 | |
| 24 | เจริญศิลป์ | อบต.บ้านเหล่า | 10.88 | | | | | | | | | | | | | | 1 | 10.88 | | 10.88 | 0.00 | |
| 25 | เจริญศิลป์ | อบต.หนองแปน | 7.70 | | | | | | | | | | | | | | 1 | 7.70 | | 7.70 | 0.00 | |
| 26 | เต่างอย | อบต.บึงทวาย | 4.74 | | | | | | | | | | | | | | 1 | 4.74 | | 4.74 | 0.00 | |
| 27 | เต่างอย | อบต.เต่างอย | 5.19 | 1 | 5.19 | 1.50 | 3.69 | | | 1.50 | | 1.50 | 1.50 | | | | | | | | 3.69 | |
| 28 | เต่างอย | อบต.นาตาล | 4.98 | | | | | | | | | | | | | | 1 | 4.98 | | 4.98 | 0.00 | |
| 29 | เต่างอย | อบต.จันทร์เพ็ญ | 6.53 | 1 | 6.53 | 5.00 | 1.53 | | | 5.00 | | 5.00 | 5.00 | | | | | | | | 1.53 | |
| 30 | นิคมน้ำอูน | อบต.นิคมน้ำอูน | 4.67 | | | | | | | | | | | | | | 1 | 4.67 | | 4.67 | 0.00 | |
| 31 | นิคมน้ำอูน | อบต.หนองปลิง | 4.00 | 1 | 4.00 | 3.00 | 1.00 | | 3.00 | | | | | | | | | | | | 1.00 | 252 |
| 32 | นิคมน้ำอูน | อบต.สุวรรณคาม | 3.66 | | | | | | | | | | | | | | 1 | 3.66 | | 3.66 | 0.00 | |
| 33 | นิคมน้ำอูน | อบต.หนองบัว | 1.62 | | | | | | | | | | | | | | 1 | 1.62 | | 1.62 | 0.00 | |
| 34 | บ้านม่วง | ทต.บ้านม่วง | 3.64 | 1 | 3.64 | 3.00 | 0.64 | | 3.00 | | | | | | | | | | | | 0.64 | 792 |
| 35 | บ้านม่วง | ทต.ห้วยหลัว | 7.44 | 1 | 7.44 | 2.00 | 5.44 | | 2.00 | | | | | | | | | | | | 5.44 | 94.5 |
| 36 | บ้านม่วง | อบต.ดงหม้อทอง | 6.62 | | | | | | | | | | | | | | 1 | 6.62 | | 6.62 | 0.00 | |
| 37 | บ้านม่วง | อบต.ดงหม้อทองใต้ | 7.52 | | | | | | | | | | | | | | 1 | 7.52 | | 7.52 | 0.00 | |
| 38 | บ้านม่วง | อบต.ดงเหนือ | 6.57 | | | | | | | | | | | | | | 1 | 6.57 | | 6.57 | 0.00 | |
| 39 | บ้านม่วง | อบต.โนนสะอาด | 5.04 | | | | | | | | | | | | | | 1 | 5.04 | | 5.04 | 0.00 | |
| 40 | บ้านม่วง | อบต.บ่อแก้ว | 8.63 | | | | | | | | | | | | | | 1 | 8.63 | | 8.63 | 0.00 | |
| 41 | บ้านม่วง | อบต.ม่วง | 4.16 | | | | | | | | | | | | | | 1 | 4.16 | | 4.16 | 0.00 | |

ข้อมูลการสำรวจขยะมูลฝอย จ.สกลนคร สสภ. 9 ปี 2558

| | | | 1 | 2 | 3 | 4 | 5 | 6 | 7 | 8 | 9 | 10 | 11 | 12 | 13 | 14 | 15 | 16 | 17 | 18 | 19 | 20 |
|---|---|---|---|---|---|---|---|---|---|---|---|---|---|---|---|---|---|---|---|---|---|---|
| | | | | พื้นที่ที่มีการให้บริการ | | | | | | | | | | | | | พื้นที่ที่ไม่มีการให้บริการ | | | | | |
| | อำเภอ | จังหวัด | ปริมาณขยะที่เกิดขึ้นปี 58 (ตัน/วัน) | จำนวน อปท. ที่มีการให้บริการ | ปริมาณขยะที่เกิดขึ้นใน อปท. พื้นที่ให้บริการ | ปริมาณขยะที่เก็บขนไปกำจัด | ปริมาณขยะที่ถูกนำไปใช้ประโยชน์ | ปริมาณขยะที่ไม่มีการให้บริการ | ปริมาณขยะที่กำจัดไม่ถูกต้อง | ปริมาณขยะที่กำจัดถูกต้อง | การนำไปใช้ประโยชน์ | การนำไปกำจัด | Landfill | Compost | Incinerator | อื่น ๆ | จำนวน อปท. ที่ไม่มีการให้บริการ | ปริมาณขยะที่เกิดขึ้นใน อปท. พื้นที่ไม่ให้บริการ | ปริมาณขยะที่ถูกนำไปใช้ประโยชน์ | ปริมาณขยะที่กำจัดไม่ถูกต้อง | ปริมาณขยะที่ถูกนำไปใช้ประโยชน์ (5)+(9)+(17) | ปริมาณขยะที่ตกค้าง 58 |
| | | จ.สกลนคร | | (แห่ง) | (ตัน/วัน) | (ตัน/วัน) | (ตัน/วัน) | (ตัน/วัน) | (ตัน/วัน) | (ตัน/วัน) | (ตัน/วัน) | (ตัน/วัน) | (ตัน/วัน) | (ตัน/วัน) | (ตัน/วัน) | (ตัน/วัน) | (แห่ง) | (ตัน/วัน) | (ตัน/วัน) | (ตัน/วัน) | (ตัน/วัน) | |
| 42 | บ้านม่วง | อบต.มาย | 5.54 | | | | | | | | | | | | | | 1 | 5.54 | | 5.54 | 0.00 | |
| 43 | บ้านม่วง | อบต.หนองกวั่ง | 8.54 | | | | | | | | | | | | | | 1 | 8.54 | | 8.54 | 0.00 | |
| 44 | พรรณานิคม | ทต.พรรณานิคม | 2.97 | 1 | 2.97 | 2.00 | 0.97 | | 2.00 | | | | | | | | | | | | 0.97 | 3375 |
| 45 | พรรณานิคม | ทต.พอกน้อย | 9.16 | 1 | 9.16 | 5.00 | 4.16 | | 5.00 | | | | | | | | | | | | 4.16 | |
| 46 | พรรณานิคม | ทต.นาใน | 7.38 | | | | | | | | | | | | | | 1 | 7.38 | | 7.38 | 0.00 | |
| 47 | พรรณานิคม | ทต.บัวสว่าง * | 6.90 | 1 | 6.90 | 2.00 | 4.90 | | 2.00 | | | | | | | | | | | | 4.90 | 126 |
| 48 | พรรณานิคม | ทต.ไร่ | 9.54 | | | | | | | | | | | | | | 1 | 9.54 | | 9.54 | 0.00 | |
| 49 | พรรณานิคม | อบต.ช้างมิ่ง | 8.09 | 1 | 8.09 | 1.50 | 6.59 | | | 1.50 | | 1.50 | 1.50 | | | | | | | | 6.59 | |
| 50 | พรรณานิคม | อบต.บะยี | 5.63 | 1 | 5.63 | 5.63 | 0.00 | | 5.63 | | | | | | | | | | | | 0.00 | |
| 51 | พรรณานิคม | ทต.นาหัวบ่อ | 10.11 | | | | | | | | | | | | | | 1 | 10.11 | | 10.11 | 0.00 | |
| 52 | พรรณานิคม | ทต.พรรณานคร(พรรณ | 5.95 | 1 | 5.95 | 3.00 | 2.95 | | 3.00 | | | | | | | | | | | | 2.95 | |
| 53 | พรรณานิคม | อบต.เชิงชุม | 4.55 | | | | | | | | | | | | | | 1 | 4.55 | | 4.55 | 0.00 | |
| 54 | พรรณานิคม | ทต.วังยาง | 8.24 | 1 | 8.24 | 2.50 | 5.74 | | | 2.50 | | 2.50 | 2.50 | | | | | | | | 5.74 | |
| 55 | พังโคน | ทต.พังโคน | 7.01 | 1 | 7.01 | 6.36 | 0.65 | | | 6.36 | | 6.36 | 6.36 | | | | | | | | 0.65 | - |
| 56 | พังโคน | ทต.ไฮหย่อง | 12.89 | 1 | 12.89 | 2.46 | 10.43 | | | 2.46 | | 2.46 | 2.46 | | | | | | | | 10.43 | |
| 57 | พังโคน | ทต.พังโคนศรีจำปา * | 7.41 | 1 | 7.41 | 2.25 | 5.16 | | | 2.25 | | 2.25 | 2.25 | | | | | | | | 5.16 | |
| 58 | พังโคน | อบต.ม่วงไข่ | 8.24 | 1 | 8.24 | 2.00 | 6.24 | | 2.00 | | | | | | | | | | | | 6.24 | 101.25 |
| 59 | พังโคน | ทต.แร่ | 8.49 | 1 | 8.49 | 1.00 | 7.49 | | | 1.00 | | 1.00 | 1.00 | | | | | | | | 7.49 | |
| 60 | พังโคน | อบต.ต้นผึ้ง | 7.63 | 1 | 7.63 | 5.00 | 2.63 | | | 5.00 | | 5.00 | 5.00 | | | | | | | | 2.63 | |
| 61 | โพนนาแก้ว | ทต.นาแก้ว | 11.27 | | | | | | | | | | | | | | 1 | 11.27 | | 11.27 | 0.00 | |
| 62 | โพนนาแก้ว | ทต.เชียงสือ | 4.99 | | | | | | | | | | | | | | 1 | 4.99 | | 4.99 | 0.00 | |
| 63 | โพนนาแก้ว | ทต.บ้านโพน | 6.59 | | | | | | | | | | | | | | 1 | 6.59 | | 6.59 | 0.00 | 1.8 |
| 64 | โพนนาแก้ว | อบต.นาตงวัฒนา | 6.08 | | | | | | | | | | | | | | 1 | 6.08 | | 6.08 | 0.00 | |
| 65 | โพนนาแก้ว | อบต.บ้านแป้น | 6.25 | | | | | | | | | | | | | | 1 | 6.25 | | 6.25 | 0.00 | |
| 66 | ภูพาน | ทต.โคกภู | 13.75 | 1 | 13.75 | 2.49 | 11.26 | | | 2.49 | | 2.49 | 2.49 | | | | | | | | 11.26 | |
| 67 | ภูพาน | อบต.หลุบเลา | 6.25 | | | | | | | | | | | | | | 1 | 6.25 | | 6.25 | 0.00 | |
| 68 | ภูพาน | ทต.สร้างค้อ | 10.83 | | | | | | | | | | | | | | 1 | 10.83 | | 10.83 | 0.00 | |
| 69 | ภูพาน | อบต.กกปลาซิว | 3.61 | | | | | | | | | | | | | | 1 | 3.61 | | 3.61 | 0.00 | |
| 70 | เมืองสกลนคร | ทน.สกลนคร | 96.85 | 1 | 96.85 | 60.00 | 36.85 | | | 60.00 | | 60.00 | 60.00 | | | | | | | | 36.85 | - |
| 71 | เมืองสกลนคร | ทต.ธาตุนาเวง | 2.45 | 1 | 2.45 | 2.45 | 0.00 | | | 2.45 | | 2.45 | 2.45 | | | | | | | | 0.00 | |
| 72 | เมืองสกลนคร | ทต.เชียงเครือ | 20.00 | 1 | 20.00 | 20.00 | 0.00 | | | 20.00 | | 20.00 | 20.00 | | | | | | | | 0.00 | |
| 73 | เมืองสกลนคร | ทต.ดงมะไฟ | 6.50 | 1 | 6.50 | 6.50 | 0.00 | | 6.50 | | | | | | | | | | | | 0.00 | 1116 |
| 74 | เมืองสกลนคร | ทต.ท่าแร่ | 8.22 | 1 | 8.22 | 7.40 | 0.82 | | | 7.40 | | 7.40 | 7.40 | | | | | | | | 0.82 | 0 |
| 75 | เมืองสกลนคร | ทต.ฮางโฮง | 7.95 | 1 | 7.95 | 5.00 | 2.95 | | | 5.00 | | 5.00 | 5.00 | | | | | | | | 2.95 | |
| 76 | เมืองสกลนคร | ทต.เหล่าปอแดง | 6.01 | 1 | 6.01 | 5.00 | 1.01 | | | 5.00 | | 5.00 | 5.00 | | | | | | | | 1.01 | |
| 77 | เมืองสกลนคร | ทต.จิ้วต่อน | 6.48 | 1 | 6.48 | 1.33 | 5.15 | | | 1.33 | | 1.33 | 1.33 | | | | | | | | 5.15 | |
| 78 | เมืองสกลนคร | ทต.หนองลาด | 5.71 | 1 | 5.71 | 4.00 | 1.71 | | 4.00 | | | | | | | | | | | | 1.71 | |
| 79 | เมืองสกลนคร | ทต.เมืองทองท่าแร่(ท่า | 3.47 | 1 | 3.47 | 1.00 | 2.47 | | | 1.00 | | 1.00 | 1.00 | | | | | | | | 2.47 | |
| 80 | เมืองสกลนคร | อบต.ขมิ้น | 11.29 | 1 | 11.29 | 3.50 | 7.79 | | 3.50 | | | | | | | | | | | | 7.79 | |
| 81 | เมืองสกลนคร | อบต.โนนหอม | 6.23 | 1 | 6.23 | 1.00 | 5.23 | | | 1.00 | | 1.00 | 1.00 | | | | | | | | 5.23 | |
| 82 | เมืองสกลนคร | อบต.พังขว้าง | 13.23 | 1 | 13.23 | 4.00 | 9.23 | | | 4.00 | | 4.00 | 4.00 | | | | | | | | 9.23 | |

ข้อมูลการสำรวจขยะมูลฝอย จ.สกลนคร สสภ. 9 ปี 2558

| | | | 1 | 2 | 3 | 4 | 5 | 6 | 7 | 8 | 9 | 10 | 11 | 12 | 13 | 14 | 15 | 16 | 17 | 18 | 19 | 20 |
|---|---|---|---|---|---|---|---|---|---|---|---|---|---|---|---|---|---|---|---|---|---|---|
| | | | | พื้นที่ที่มีการให้บริการ | | | | | | | | | | | | | พื้นที่ที่ไม่มีการให้บริการ | | | | | |
| | อำเภอ | จังหวัด | ปริมาณขยะที่เกิดขึ้นปี 58 (ตัน/วัน) | จำนวน อปท. ที่มีการให้บริการ | ปริมาณขยะที่เกิดขึ้นใน อปท. พื้นที่ให้บริการ | ปริมาณขยะที่เก็บขนไปกำจัด | ปริมาณขยะที่ถูกนำไปใช้ประโยชน์ | ปริมาณขยะที่ไม่มีการให้บริการ | ปริมาณขยะที่กำจัดไม่ถูกต้อง | ปริมาณขยะที่กำจัดถูกต้อง | การนำไปใช้ประโยชน์ | การนำไปกำจัด | Landfill | Compost | Incinerator | อื่น ๆ | จำนวน อปท. ที่ไม่มีการให้บริการ | ปริมาณขยะที่เกิดขึ้นใน อปท. พื้นที่ไม่ให้บริการ | ปริมาณขยะที่ถูกนำไปใช้ประโยชน์ | ปริมาณขยะที่กำจัดไม่ถูกต้อง | ปริมาณขยะที่ถูกนำไปใช้ประโยชน์ (5)+(9)+(17) | ปริมาณขยะที่ตกค้าง 58 |
| | | จ.สกลนคร | | (แห่ง) | (ตัน/วัน) | (ตัน/วัน) | (ตัน/วัน) | (ตัน/วัน) | (ตัน/วัน) | (ตัน/วัน) | (ตัน/วัน) | (ตัน/วัน) | (ตัน/วัน) | (ตัน/วัน) | (ตัน/วัน) | (ตัน/วัน) | (แห่ง) | (ตัน/วัน) | (ตัน/วัน) | (ตัน/วัน) | (ตัน/วัน) | |
| 83 | เมืองสกลนคร | อบต.ห้วยยาง | 12.81 | 1 | 12.81 | 2.80 | 10.01 | | | 2.80 | | 2.80 | 2.80 | | | | | | | | 10.01 | |
| 84 | เมืองสกลนคร | อบต.ม่วงลาย | 4.34 | | | | | | | | | | | | | | 1 | 4.34 | | 4.34 | 0.00 | |
| 85 | เมืองสกลนคร | อบต.ดงชน | 4.29 | | | | | | | | | | | | | | 1 | 4.29 | | 4.29 | 0.00 | |
| 86 | เมืองสกลนคร | อบต.ดงมะไฟ | 8.63 | | | | | | | | | | | | | | 1 | 8.63 | | 8.63 | 0.00 | |
| 87 | เมืองสกลนคร | อบต.โคกก่อง | 3.78 | | | | | | | | | | | | | | 1 | 3.78 | | 3.78 | 0.00 | |
| 88 | วานรนิวาส | ทต.วานรนิวาส | 6.04 | 1 | 6.04 | 6.00 | 0.04 | | 6.00 | | | | | | | | | | | | 0.04 | 504 |
| 89 | วานรนิวาส | ทต.หนองแวง | 4.60 | | | | | | | | | | | | | | 1 | 4.60 | 0.90 | 3.70 | 0.90 | |
| 90 | วานรนิวาส | ทต.นอซอ | 6.27 | | | | | | | | | | | | | | 1 | 6.27 | | 6.27 | 0.00 | |
| 91 | วานรนิวาส | ทต.หนองสนม | 13.81 | | | | | | | | | | | | | | 1 | 13.81 | | 13.81 | 0.00 | |
| 92 | วานรนิวาส | อบต.เดื่อศรีคันไชย | 10.51 | | | | | | | | | | | | | | 1 | 10.51 | | 10.51 | 0.00 | |
| 93 | วานรนิวาส | อบต.ธาตุ | 12.95 | 1 | 12.95 | 5.00 | 7.95 | | 5.00 | | | | | | | | | | | | 7.95 | 60 |
| 94 | วานรนิวาส | อบต.วานรนิวาส | 10.37 | | | | | | | | | | | | | | 1 | 10.37 | | 10.37 | 0.00 | |
| 95 | วานรนิวาส | อบต.ศรีวิชัย | 8.42 | | | | | | | | | | | | | | 1 | 8.42 | | 8.42 | 0.00 | |
| 96 | วานรนิวาส | อบต.นาคำ | 4.15 | | | | | | | | | | | | | | 1 | 4.15 | | 4.15 | 0.00 | |
| 97 | วานรนิวาส | ทต.คูสะคาม | 5.97 | | | | | | | | | | | | | | 1 | 5.97 | | 5.97 | 0.00 | |
| 98 | วานรนิวาส | อบต.ขัวก่าย | 7.65 | | | | | | | | | | | | | | 1 | 7.65 | | 7.65 | 0.00 | |
| 99 | วานรนิวาส | อบต.อินทร์แปลง | 3.77 | | | | | | | | | | | | | | 1 | 3.77 | | 3.77 | 0.00 | |
| 100 | วานรนิวาส | อบต.คอนสวรรค์ | 4.87 | | | | | | | | | | | | | | 1 | 4.87 | | 4.87 | 0.00 | |
| 101 | วานรนิวาส | อบต.หนองแวงใต้ | 9.03 | | | | | | | | | | | | | | 1 | 9.03 | | 9.03 | 0.00 | |
| 102 | วานรนิวาส | ทต.กุดเรือคำ | 7.22 | 1 | 7.22 | 3.00 | 4.22 | | 3.00 | | | | | | | | | | | | 4.22 | 120 |
| 103 | วาริชภูมิ | ทต.วาริชภูมิ | 2.37 | 1 | 2.37 | 2.00 | 0.37 | | 2.00 | | | | | | | | | | | | 0.37 | 54 |
| 104 | วาริชภูมิ | ทต.ปลาโหล | 12.18 | 1 | 12.18 | 3.00 | 9.18 | | | 3.00 | | 3.00 | 3.00 | | | | | | | | 9.18 | |
| 105 | วาริชภูมิ | ทต.คำบ่อ | 13.71 | | | | | | | | | | | | | | 1 | 13.71 | | 13.71 | 0.00 | |
| 106 | วาริชภูมิ | ทต.หนองลาด | 7.77 | 1 | 7.77 | 4.00 | 3.77 | | 4.00 | | | | | | | | | | | | 3.77 | 9 |
| 107 | วาริชภูมิ | อบต.วาริชภูมิ | 10.48 | | | | | | | | | | | | | | 1 | 10.48 | | 10.48 | 0.00 | |
| 108 | วาริชภูมิ | อบต.ค้อเขียว | 4.10 | | | | | | | | | | | | | | 1 | 4.10 | | 4.10 | 0.00 | |
| 109 | สว่างแดนดิน | ทต.ดอนเชือง | 4.70 | 1 | 4.70 | 1.72 | 2.98 | | 1.72 | | | | | | | | | | | | 2.98 | 105.6 |
| 110 | สว่างแดนดิน | ทต.สว่างแดนดิน | 13.00 | 1 | 13.00 | 13.00 | 0.00 | | 13.00 | | | | | | | | | | | | 0.00 | 9240 |
| 111 | สว่างแดนดิน | ทต.บงใต้ | 10.09 | 1 | 10.09 | 5.00 | 5.09 | | 5.00 | | | | | | | | | | | | 5.09 | 756 |
| 112 | สว่างแดนดิน | ทต.พันนา | 7.18 | | | | | | | | | | | | | | 1 | 7.18 | 6.99 | 0.19 | 6.99 | |
| 113 | สว่างแดนดิน | ทต.บ้านต้าย | 6.59 | | | | | | | | | | | | | | 1 | 6.59 | | 6.59 | 0.00 | |
| 114 | สว่างแดนดิน | ทต.หนองหลวง | 8.05 | 1 | 8.05 | 0.50 | 7.55 | | 0.50 | | | | | | | | | | | | 7.55 | 21.6 |
| 115 | สว่างแดนดิน | ทต.โคกสี | 10.94 | 1 | 10.94 | 6.00 | 4.94 | | 6.00 | | | | | | | | | | | | 4.94 | |
| 116 | สว่างแดนดิน | อบต.คำสะอาด | 9.85 | | | | | | | | | | | | | | 1 | 9.85 | | 9.85 | 0.00 | |
| 117 | สว่างแดนดิน | อบต.ตาลโกน | 5.48 | | | | | | | | | | | | | | 1 | 5.48 | | 5.48 | 0.00 | |
| 118 | สว่างแดนดิน | อบต.ทรายมูล | 6.40 | | | | | | | | | | | | | | 1 | 6.40 | | 6.40 | 0.00 | |
| 119 | สว่างแดนดิน | อบต.ธาตุทอง | 5.23 | | | | | | | | | | | | | | 1 | 5.23 | | 5.23 | 0.00 | |
| 120 | สว่างแดนดิน | อบต.บงเหนือ | 9.71 | 1 | 9.71 | 6.00 | 3.71 | | 6.00 | | | | | | | | | | | | 3.71 | 240 |
| 121 | สว่างแดนดิน | อบต.สว่างแดนดิน | 19.02 | 1 | 19.02 | 3.00 | 16.02 | | 3.00 | | | | | | | | | | | | 16.02 | |
| 122 | สว่างแดนดิน | อบต.บ้านถ่อน | 7.38 | 1 | 7.38 | 3.00 | 4.38 | | 3.00 | | | | | | | | | | | | 4.38 | |
| 123 | สว่างแดนดิน | อบต.แวง | 5.63 | | | | | | | | | | | | | | 1 | 5.63 | | 5.63 | 0.00 | |

ข้อมูลการสำรวจขยะมูลฝอย จ.สกลนคร สสภ. 9 ปี 2558

| | | | 1 | 2 | 3 | 4 | 5 | 6 | 7 | 8 | 9 | 10 | 11 | 12 | 13 | 14 | 15 | 16 | 17 | 18 | 19 | 20 |
|---|---|---|---|---|---|---|---|---|---|---|---|---|---|---|---|---|---|---|---|---|---|---|
| | | | | พื้นที่ที่มีการให้บริการ | | | | | | | | | | | | | พื้นที่ที่ไม่มีการให้บริการ | | | | | |
| | อำเภอ | จังหวัด | ปริมาณขยะที่เกิดขึ้นปี 58 (ตัน/วัน) | จำนวน อปท. ที่มีการให้บริการ | ปริมาณขยะที่เกิดขึ้นใน อปท. พื้นที่ให้บริการ | ปริมาณขยะที่เก็บขนไปกำจัด | ปริมาณขยะที่ถูกนำไปใช้ประโยชน์ | ปริมาณขยะที่ไม่มีการให้บริการ | ปริมาณขยะที่กำจัดไม่ถูกต้อง | ปริมาณขยะที่กำจัดถูกต้อง | การนำไปใช้ประโยชน์ | การนำไปกำจัด | Landfill | Compost | Incinerator | อื่น ๆ | จำนวน อปท. ที่ไม่มีการให้บริการ | ปริมาณขยะที่เกิดขึ้นใน อปท. พื้นที่ไม่ให้บริการ | ปริมาณขยะที่ถูกนำไปใช้ประโยชน์ | ปริมาณขยะที่กำจัดไม่ถูกต้อง | ปริมาณขยะที่ถูกนำไปใช้ประโยชน์ (5)+(9)+(17) | ปริมาณขยะที่ตกค้าง 58 |
| | | จ.สกลนคร | | (แห่ง) | (ตัน/วัน) | (ตัน/วัน) | (ตัน/วัน) | (ตัน/วัน) | (ตัน/วัน) | (ตัน/วัน) | (ตัน/วัน) | (ตัน/วัน) | (ตัน/วัน) | (ตัน/วัน) | (ตัน/วัน) | (ตัน/วัน) | (แห่ง) | (ตัน/วัน) | (ตัน/วัน) | (ตัน/วัน) | (ตัน/วัน) | |
| 124 | สว่างแดนดิน | อบต.ตาลเนิ้ง | 4.50 | | | | | | | | | | | | | | 1 | 4.50 | | 4.50 | 0.00 | |
| 125 | สว่างแดนดิน | อบต.โพนสูง | 5.45 | | | | | | | | | | | | | | 1 | 5.45 | | 5.45 | 0.00 | |
| 126 | สว่างแดนดิน | อบต.ค้อใต้ | 5.45 | | | | | | | | | | | | | | 1 | 5.45 | | 5.45 | 0.00 | |
| 127 | ส่องดาว | ทต.ส่องดาว | 4.92 | 1 | 4.92 | 4.00 | 0.92 | | 4.00 | | | | | | | | | | | | 0.92 | 1170 |
| 128 | ส่องดาว | ทต.ท่าศิลา | 10.42 | 1 | 10.42 | 3.00 | 7.42 | | 3.00 | | | | | | | | | | | | 7.42 | 70.5 |
| 129 | ส่องดาว | ทต.วัฒนา | 6.77 | | | | | | | | | | | | | | 1 | 6.77 | | 6.77 | 0.00 | |
| 130 | ส่องดาว | ทต.ปทุมวาปี | 6.32 | | | | | | | | | | | | | | 1 | 6.32 | | 6.32 | 0.00 | |
| 131 | ส่องดาว | ทต.ส่องดาวหนองแดง( | 5.46 | | | | | | | | | | | | | | 1 | 5.46 | | 5.46 | 0.00 | |
| 132 | อากาศอำนวย | ทต.อากาศอำนวย | 10.00 | 1 | 10.00 | 10.00 | 0.00 | | 10.00 | | | | | | | | | | | | 0.00 | 6,240.00 |
| 133 | อากาศอำนวย | ทต.สามัคคีพัฒนา | 8.71 | 1 | 8.71 | 4.00 | 4.71 | | 4.00 | | | | | | | | | | | | 4.71 | 60 |
| 134 | อากาศอำนวย | ทต.บะหว้า | 6.17 | | | | | | | | | | | | | | 1 | 6.17 | | 6.17 | 0.00 | |
| 135 | อากาศอำนวย | ทต.โพนแพง | 8.48 | 1 | 8.48 | 4.00 | 4.48 | | 4.00 | | | | | | | | | | | | 4.48 | 120 |
| 136 | อากาศอำนวย | ทต.วาใหญ่ | 8.64 | | | | | | | | | | | | | | 1 | 8.64 | | 8.64 | 0.00 | |
| 137 | อากาศอำนวย | อบต.โพนงาม | 8.03 | | | | | | | | | | | | | | 1 | 8.03 | | 8.03 | 0.00 | |
| 138 | อากาศอำนวย | อบต.อากาศ | 6.71 | 1 | 6.71 | 3.00 | 3.71 | | 3.00 | | | | | | | | | | | | 3.71 | |
| 139 | อากาศอำนวย | ทต.ท่าก้อน | 5.21 | 1 | 5.21 | 3.00 | 2.21 | | 3.00 | | | | | | | | | | | | 2.21 | 15 |
| 140 | อากาศอำนวย | อบต.นาฮี | 4.69 | | | | | | | | | | | | | | 1 | 4.69 | 0.04 | 4.65 | 0.04 | 3.6 |
| | | รวม (ตัน/วัน) | 1,122.63 | 64.00 | 605.46 | 297.82 | 307.64 | - | 153.11 | 144.71 | - | 144.71 | 144.71 | - | - | - | 76.00 | 517.17 | 8.43 | 508.74 | 316.07 | 25816.35 |
| | | รวม (ตัน/ปี) | 409,760 | 64.00 | 220,993.22 | 108,704.30 | 112,288.92 | - | 55,885.15 | 52,819.15 | - | 52,819.15 | 52,819.15 | - | - | - | 76.00 | 188,766.37 | 3,076.95 | 185,689.42 | 115,365.87 | 25816.35 |

ข้อมูลการสำรวจขยะมูลฝอย จ.สกลนคร สสภ. 9 ปี 2558

| | | 1 | 2 | 3 | 4 | 5 | 6 | 7 | 8 | 9 | 10 | 11 | 12 | 13 | 14 | 15 | 16 | 17 | 18 | 19 | 20 |
|---|---|---|---|---|---|---|---|---|---|---|---|---|---|---|---|---|---|---|---|---|---|
| | | | พื้นที่ที่มีการให้บริการ | | | | | | | | | | | | | พื้นที่ที่ไม่มีการให้บริการ | | | | | |
| อำเภอ | จังหวัด | ปริมาณขยะที่เกิดขึ้นปี 58 (ตัน/วัน) | จำนวน อปท. ที่มีการให้บริการ | ปริมาณขยะที่เกิดขึ้นใน อปท. พื้นที่ให้บริการ | ปริมาณขยะที่เก็บขนไปกำจัด | ปริมาณขยะที่ถูกนำไปใช้ประโยชน์ | ปริมาณขยะที่ไม่มีการให้บริการ | ปริมาณขยะที่กำจัดไม่ถูกต้อง | ปริมาณขยะที่กำจัดถูกต้อง | การนำไปใช้ประโยชน์ | การนำไปกำจัด | Landfill | Compost | Incinerator | อื่น ๆ | จำนวน อปท. ที่ไม่มีการให้บริการ | ปริมาณขยะที่เกิดขึ้นใน อปท. พื้นที่ไม่ให้บริการ | ปริมาณขยะที่ถูกนำไปใช้ประโยชน์ | ปริมาณขยะที่กำจัดไม่ถูกต้อง | ปริมาณขยะที่ถูกนำไปใช้ประโยชน์ (5)+(9)+(17) | ปริมาณขยะที่ตกค้าง 58 |
| | จ.สกลนคร | | (แห่ง) | (ตัน/วัน) | (ตัน/วัน) | (ตัน/วัน) | (ตัน/วัน) | (ตัน/วัน) | (ตัน/วัน) | (ตัน/วัน) | (ตัน/วัน) | (ตัน/วัน) | (ตัน/วัน) | (ตัน/วัน) | (ตัน/วัน) | (แห่ง) | (ตัน/วัน) | (ตัน/วัน) | (ตัน/วัน) | (ตัน/วัน) | |

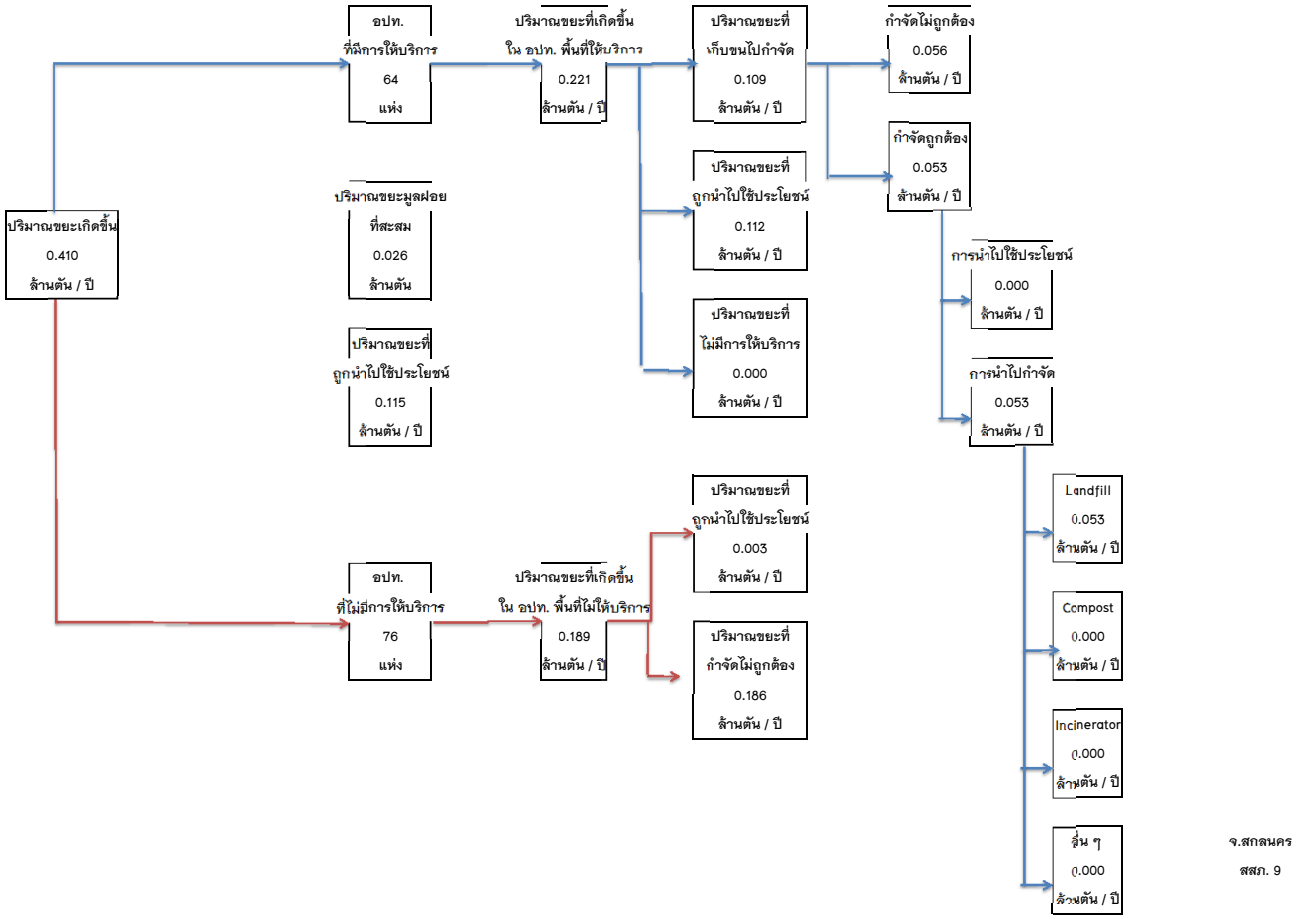

ข้อมูลการสำรวจขยะมูลฝอย จ.นครพนม สสภ. 9 ปี 2558

| | | | 1 | 2 | 3 | 4 | 5 | 6 | 7 | 8 | 9 | 10 | 11 | 12 | 13 | 14 | 15 | 16 | 17 | 18 | 19 | 20 |
|---|---|---|---|---|---|---|---|---|---|---|---|---|---|---|---|---|---|---|---|---|---|---|
| | | | | พื้นที่ที่มีการให้บริการ | | | | | | | | | | | | | พื้นที่ที่ไม่มีการให้บริการ | | | | | |
| | อำเภอ | จังหวัด | ปริมาณขยะที่เกิดขึ้น ปี 58 | จำนวน อปท. ที่มีการให้บริการ | ปริมาณขยะที่เกิดขึ้นใน อปท. พื้นที่ให้บริการ | ปริมาณขยะที่เก็บขนไปกำจัด | ปริมาณขยะที่ถูกนำไปใช้ประโยชน์ | ปริมาณขยะที่ไม่มีการให้บริการ | ปริมาณขยะที่กำจัดไม่ถูกต้อง | ปริมาณขยะที่กำจัดถูกต้อง | การนำไปใช้ประโยชน์ | การนำไปกำจัด | Landfill | Compost | Incinerator | ผสมผสาน | จำนวน อปท. ที่ไม่มีการให้บริการ | ปริมาณขยะที่เกิดขึ้นใน อปท. พื้นที่ไม่ให้บริการ | ปริมาณขยะที่ถูกนำไปใช้ประโยชน์ | ปริมาณขยะที่กำจัดไม่ถูกต้อง | ปริมาณขยะที่ถูกนำไปใช้ประโยชน์ (5)+(9)+(17) | ปริมาณขยะตกค้าง 58 |
| | | จ.นครพนม | (ตัน/วัน) | (แห่ง) | (ตัน/วัน) | (ตัน/วัน) | (ตัน/วัน) | (ตัน/วัน) | (ตัน/วัน) | (ตัน/วัน) | (ตัน/วัน) | (ตัน/วัน) | (ตัน/วัน) | (ตัน/วัน) | (ตัน/วัน) | (ตัน/วัน) | (แห่ง) | (ตัน/วัน) | (ตัน/วัน) | (ตัน/วัน) | (ตัน/วัน) | (ตัน) |
| 1 | ท่าอุเทน | ทต.ท่าอุเทน | 5.05 | 1 | 5.05 | 5.00 | 0.05 | | 5.00 | | | | | | | | | | | | 0.05 | 240.00 |
| 2 | ท่าอุเทน | ทต.เวินพระบาท | 6.16 | | | | | | | | | | | | | | 1 | 6.16 | | 6.16 | 0.00 | |
| 3 | ท่าอุเทน | อบต.ไชยบุรี | 7.70 | 1 | 7.70 | 2.00 | 5.70 | | 2.00 | | | | | | | | | | | | 5.70 | 13.50 |
| 4 | ท่าอุเทน | อบต.ท่าจำปา | 8.03 | 1 | 8.03 | 8.00 | 0.03 | | 8.00 | | | | | | | | | | | | 0.03 | |
| 5 | ท่าอุเทน | อบต.โนนตาล | 6.70 | | | | | | | | | | | | | | 1 | 6.70 | | 6.70 | 0.00 | |
| 6 | ท่าอุเทน | อบต.พนอม | 4.79 | 1 | 4.79 | 2.00 | 2.79 | | 2.00 | | | | | | | | | | | | 2.79 | 16.80 |
| 7 | ท่าอุเทน | อบต.พะทาย | 4.36 | 1 | 4.36 | 1.50 | 2.86 | | 1.50 | | | | | | | | | | | | 2.86 | |
| 8 | ท่าอุเทน | อบต.รามราช | 7.88 | 1 | 7.88 | 1.17 | 6.71 | | 1.17 | | | | | | | | | | | | 6.71 | |
| 9 | ท่าอุเทน | อบต.หนองเทา | 3.88 | | | | | | | | | | | | | | 1 | 3.88 | | 3.88 | 0.00 | |
| 10 | ธาตุพนม | ทต.ธาตุพนม | 11.06 | 1 | 11.06 | 11.06 | 0.00 | | 11.06 | | | | | | | | | | | | 0.00 | 3,750.00 |
| 11 | ธาตุพนม | ทต.น้ำก่ำ | 12.45 | 1 | 12.45 | 10.00 | 2.45 | | 10.00 | | | | | | | | | | | | 2.45 | 25.20 |
| 12 | ธาตุพนม | ทต.ฝั่งแดง | 7.07 | 1 | 7.07 | 7.00 | 0.07 | | 7.00 | | | | | | | | | | | | 0.07 | |
| 13 | ธาตุพนม | ทต.ธาตุพนม(ธาตุพนมใต้)* | 5.72 | 1 | 5.72 | 3.26 | 2.46 | | | 3.26 | | 3.26 | 3.26 | | | | | | | | 2.46 | |
| 14 | ธาตุพนม | ทต.นาหนาด | 5.65 | 1 | 5.65 | 4.82 | 0.83 | | | 4.82 | | 4.82 | | | | 4.82 | | | | | 0.83 | |
| 15 | ธาตุพนม | อบต.กุดฉิม | 4.06 | 1 | 4.06 | 1.50 | 2.56 | | 1.50 | | | | | | | | | | | | 2.56 | |
| 16 | ธาตุพนม | อบต.ดอนนางหงส์ | 6.15 | 1 | 6.15 | 1.50 | 4.65 | | | 1.50 | | 1.50 | | | | 1.5 | | | | | 4.65 | |
| 17 | ธาตุพนม | อบต.นาถ่อน | 7.92 | 1 | 7.92 | 3.00 | 4.92 | | 3.00 | | | | | | | | | | | | 4.92 | 42.00 |
| 18 | ธาตุพนม | อบต.พระกลางทุ่ง | 6.79 | 1 | 6.79 | 3.00 | 3.79 | | 3.00 | | | | | | | | | | | | 3.79 | |
| 19 | ธาตุพนม | อบต.โพนแพง | 4.49 | 1 | 4.49 | 2.50 | 1.99 | | 2.50 | | | | | | | | | | | | 1.99 | |
| # | ธาตุพนม | อบต.แสนพัน | 3.62 | 1 | 3.62 | 1.50 | 2.12 | | 1.50 | | | | | | | | | | | | 2.12 | |
| 21 | ธาตุพนม | อบต.อุ่มเหม้า | 5.19 | 1 | 5.19 | 1.50 | 3.69 | | 1.50 | | | | | | | | | | | | 3.69 | |
| # | นาแก | ทต.นาแก | 4.67 | 1 | 4.67 | 3.00 | 1.67 | | | 3.00 | 1.00 | 2.00 | | | | 2 | | | | | 2.67 | - |
| # | นาแก | ทต.พระซอง | 7.49 | 1 | 7.49 | 3.00 | 4.49 | | | 3.00 | | 3.00 | | | | 3.00 | | | | | 4.49 | |
| # | นาแก | อบต.ก้านเหลือง | 7.26 | | | | | | | | | | | | | | 1 | 7.26 | | 7.26 | 0.00 | |
| # | นาแก | อบต.คำพี้ | 4.31 | | | | | | | | | | | | | | 1 | 4.31 | | 4.31 | 0.00 | |
| # | นาแก | อบต.นาแก | 3.87 | 1 | 3.87 | 1.47 | 2.40 | | | 1.47 | | 1.47 | | | | 1.47 | | | | | 2.40 | |
| # | นาแก | อบต.นาคู่ | 5.71 | 1 | 5.71 | 1.50 | 4.21 | | | 1.50 | | 1.50 | | | | 1.50 | | | | | 4.21 | |
| # | นาแก | อบต.นาเลียง | 3.69 | | | | | | | | | | | | | | 1 | 3.69 | | 3.69 | 0.00 | |
| # | นาแก | อบต.บ้านแก้ง | 5.96 | 1 | 5.96 | 3.00 | 2.96 | | | 3.00 | | 3.00 | | | | 3.00 | | | | | 2.96 | |
| # | นาแก | อบต.พิมาน | 5.64 | | | | | | | | | | | | | | 1 | 5.64 | | 5.64 | 0.00 | |
| 31 | นาแก | อบต.พุ่มแก | 6.25 | | | | | | | | | | | | | | 1 | 6.25 | | 6.25 | 0.00 | |
| # | นาแก | อบต.สีชมพู | 3.31 | | | | | | | | | | | | | | 1 | 3.31 | | 3.31 | 0.00 | |
| # | นาแก | อบต.หนองบ่อ | 5.74 | | | | | | | | | | | | | | 1 | 5.74 | | 5.74 | 0.00 | |
| # | นาแก | อบต.หนองสังข์ | 6.64 | | | | | | | | | | | | | | 1 | 6.64 | | 6.64 | 0.00 | |
| # | นาทม | อบต.ดอนเตย | 5.01 | 1 | 5.01 | 1.50 | 3.51 | | 1.50 | | | | | | | | | | | | 3.51 | 39.00 |

ข้อมูลการสำรวจขยะมูลฝอย จ.นครพนม สสภ. 9 ปี 2558

| | | | 1 | 2 | 3 | 4 | 5 | 6 | 7 | 8 | 9 | 10 | 11 | 12 | 13 | 14 | 15 | 16 | 17 | 18 | 19 | 20 |
|---|---|---|---|---|---|---|---|---|---|---|---|---|---|---|---|---|---|---|---|---|---|---|
| | | | | พื้นที่ที่มีการให้บริการ | | | | | | | | | | | | | พื้นที่ที่ไม่มีการให้บริการ | | | | | |
| | อำเภอ | จังหวัด | ปริมาณขยะที่เกิดขึ้น ปี 58 | จำนวน อปท. ที่มีการให้บริการ | ปริมาณขยะที่เกิดขึ้นใน อปท. พื้นที่ให้บริการ | ปริมาณขยะที่เก็บขนไปกำจัด | ปริมาณขยะที่ถูกนำไปใช้ประโยชน์ | ปริมาณขยะที่ไม่มีการให้บริการ | ปริมาณขยะที่กำจัดไม่ถูกต้อง | ปริมาณขยะที่กำจัดถูกต้อง | การนำไปใช้ประโยชน์ | การนำไปกำจัด | Landfill | Compost | Incinerator | ผสมผสาน | จำนวน อปท. ที่ไม่มีการให้บริการ | ปริมาณขยะที่เกิดขึ้นใน อปท. พื้นที่ไม่ให้บริการ | ปริมาณขยะที่ถูกนำไปใช้ประโยชน์ | ปริมาณขยะที่กำจัดไม่ถูกต้อง | ปริมาณขยะที่ถูกนำไปใช้ประโยชน์ (5)+(9)+(17) | ปริมาณขยะตกค้าง 58 |
| | | จ.นครพนม | (ตัน/วัน) | (แห่ง) | (ตัน/วัน) | (ตัน/วัน) | (ตัน/วัน) | (ตัน/วัน) | (ตัน/วัน) | (ตัน/วัน) | (ตัน/วัน) | (ตัน/วัน) | (ตัน/วัน) | (ตัน/วัน) | (ตัน/วัน) | (ตัน/วัน) | (แห่ง) | (ตัน/วัน) | (ตัน/วัน) | (ตัน/วัน) | (ตัน/วัน) | (ตัน) |
| # | นาทม | อบต.นาทม | 7.68 | 1 | 7.68 | 1.00 | 6.68 | | 1.00 | | | | | | | | | | | | 6.68 | |
| # | นาทม | อบต.หนองซน | 8.08 | 1 | 8.08 | 1.00 | 7.08 | | 1.00 | | | | | | | | | | | | 7.08 | 33.00 |
| # | นาหว้า | ทต.นาหว้า | 12.40 | 1 | 12.40 | 7.20 | 5.20 | | 7.20 | | | | | | | | | | | | 5.20 | 105.00 |
| # | นาหว้า | ทต.ท่าเรือ | 6.00 | 1 | 6.00 | 6.00 | 0.00 | | 6.00 | | | | | | | | | | | | 0.00 | |
| # | นาหว้า | อบต.นาคูณใหญ่ | 4.26 | 1 | 4.26 | 2.00 | 2.26 | | 2.00 | | | | | | | | | | | | 2.26 | 2.40 |
| 41 | นาหว้า | อบต.นางัว | 4.92 | 1 | 4.92 | 1.50 | 3.42 | | 1.50 | | | | | | | | | | | | 3.42 | |
| # | นาหว้า | อบต.นาหว้า | 5.67 | 1 | 5.67 | 4.00 | 1.67 | | 4.00 | | | | | | | | | | | | 1.67 | 22.50 |
| # | นาหว้า | อบต.บ้านเสียว | 5.89 | 1 | 5.89 | 1.00 | 4.89 | | 1.00 | | | | | | | | | | | | 4.89 | 9.00 |
| # | นาหว้า | อบต.เหล่าพัฒนา | 9.14 | 1 | 9.14 | 0.60 | 8.54 | | 0.60 | | | | | | | | | | | | 8.54 | 9.00 |
| # | บ้านแพง | ทต.บ้านแพง | 9.36 | 1 | 9.36 | 7.00 | 2.36 | | 7.00 | | | | | | | | | | | | 2.36 | 2,400.00 |
| # | บ้านแพง | อบต.นาเข | 2.04 | | | | | | | | | | | | | | 1 | 2.04 | | 2.04 | 0.00 | |
| # | บ้านแพง | อบต.นางัว | 4.71 | 1 | 4.71 | 4.00 | 0.71 | | 4.00 | | | | | | | | | | | | 0.71 | 3.60 |
| # | บ้านแพง | อบต.ไผ่ล้อม | 2.97 | 1 | 2.97 | 1.00 | 1.97 | | 1.00 | | | | | | | | | | | | 1.97 | |
| # | บ้านแพง | อบต.โพนทอง | 4.90 | | | | | | | | | | | | | | 1 | 4.90 | | 4.90 | 0.00 | |
| # | บ้านแพง | อบต.หนองแวง | 8.58 | | | | | | | | | | | | | | 1 | 8.58 | | 8.58 | 0.00 | |
| 51 | ปลาปาก | ทต.ปลาปาก | 3.94 | 1 | 3.94 | 2.00 | 1.94 | | 2.00 | | | | | | | | | | | | 1.94 | 22.50 |
| # | ปลาปาก | อบต.กุตาไก้ | 8.22 | 1 | 8.22 | 5.00 | 3.22 | | 5.00 | | | | | | | | | | | | 3.22 | |
| # | ปลาปาก | อบต.โคกสว่าง | 4.30 | 1 | 4.30 | 1.00 | 3.30 | | 1.00 | | | | | | | | | | | | 3.30 | - |
| # | ปลาปาก | อบต.โคกสูง | 4.95 | 1 | 4.95 | 1.00 | 3.95 | | 1.00 | | | | | | | | | | | | 3.95 | 1.89 |
| # | ปลาปาก | อบต.นามะเขือ | 5.73 | 1 | 5.73 | 1.00 | 4.73 | | 1.00 | | | | | | | | | | | | 4.73 | |
| # | ปลาปาก | อบต.ปลาปาก | 6.16 | | | | | | | | | | | | | | 1 | 6.16 | | 6.16 | 0.00 | |
| # | ปลาปาก | อบต.มหาชัย | 5.35 | | | | | | | | | | | | | | 1 | 5.35 | | 5.35 | 0.00 | |
| # | ปลาปาก | อบต.หนองเทาใหญ่ | 2.90 | | | | | | | | | | | | | | 1 | 2.90 | | 2.90 | 0.00 | |
| # | ปลาปาก | อบต.หนองฮี | 6.95 | 1 | 6.95 | 3.00 | 3.95 | | | 3.00 | | 3.00 | | | | 3.00 | | | | | 3.95 | |
| # | โพนสวรรค์ | ทต.โพนสวรรค์ | 5.67 | 1 | 5.67 | 5.67 | 0.00 | | 5.67 | | | | | | | | | | | | 0.00 | 102.00 |
| 61 | โพนสวรรค์ | อบต.นาขมิ้น | 8.43 | 1 | 8.43 | 4.50 | 3.93 | | 4.50 | | | | | | | | | | | | 3.93 | 6.00 |
| # | โพนสวรรค์ | อบต.นาใน | 4.21 | | | | | | | | | | | | | | 1 | 4.21 | | 4.21 | 0.00 | |
| # | โพนสวรรค์ | อบต.นาหัวบ่อ | 5.28 | | | | | | | | | | | | | | 1 | 5.28 | | 5.28 | 0.00 | |
| # | โพนสวรรค์ | อบต.บ้านค้อ | 11.59 | | | | | | | | | | | | | | 1 | 11.59 | | 11.59 | 0.00 | |
| # | โพนสวรรค์ | อบต.โพนจาน | 4.47 | 1 | 4.47 | 4.47 | 0.00 | | 4.47 | | | | | | | | | | | | 0.00 | |
| # | โพนสวรรค์ | อบต.โพนบก | 5.54 | 1 | 5.54 | 1.00 | 4.54 | | 1.00 | | | | | | | | | | | | 4.54 | 195.00 |
| # | โพนสวรรค์ | อบต.โพนสวรรค์ | 6.84 | 1 | 6.84 | 5.00 | 1.84 | | 5.00 | | | | | | | | | | | | 1.84 | |
| # | เมืองนครพนม | ทม.นครพนม | 36.17 | 1 | 36.17 | 31.00 | 5.17 | | 31.00 | | | | | | | | | | | | 5.17 | 90,000 |
| # | เมืองนครพนม | ทต.หนองญาติ | 11.01 | 1 | 11.01 | 9.00 | 2.01 | | 9.00 | | | | | | | | | | | | 2.01 | |
| # | เมืองนครพนม | อบต.กุรุคุ | 7.47 | 1 | 7.47 | 4.00 | 3.47 | | 4.00 | | | | | | | | | | | | 3.47 | 54.00 |
| 71 | เมืองนครพนม | อบต.ขามเฒ่า | 7.93 | 1 | 7.93 | 3.28 | 4.65 | | 3.28 | | | | | | | | | | | | 4.65 | |

ข้อมูลการสำรวจขยะมูลฝอย จ.นครพนม สสภ. 9 ปี 2558

| | | | 1 | 2 | 3 | 4 | 5 | 6 | 7 | 8 | 9 | 10 | 11 | 12 | 13 | 14 | 15 | 16 | 17 | 18 | 19 | 20 |
|---|---|---|---|---|---|---|---|---|---|---|---|---|---|---|---|---|---|---|---|---|---|---|
| | | | | พื้นที่ที่มีการให้บริการ | | | | | | | | | | | | | พื้นที่ที่ไม่มีการให้บริการ | | | | | |
| | อำเภอ | จังหวัด | ปริมาณขยะที่เกิดขึ้น ปี 58 | จำนวน อปท. ที่มีการให้บริการ | ปริมาณขยะที่เกิดขึ้นใน อปท. พื้นที่ให้บริการ | ปริมาณขยะที่เก็บขนไปกำจัด | ปริมาณขยะที่ถูกนำไปใช้ประโยชน์ | ปริมาณขยะที่ไม่มีการให้บริการ | ปริมาณขยะที่กำจัดไม่ถูกต้อง | ปริมาณขยะที่กำจัดถูกต้อง | การนำไปใช้ประโยชน์ | การนำไปกำจัด | Landfill | Compost | Incinerator | ผสมผสาน | จำนวน อปท. ที่ไม่มีการให้บริการ | ปริมาณขยะที่เกิดขึ้นใน อปท. พื้นที่ไม่ให้บริการ | ปริมาณขยะที่ถูกนำไปใช้ประโยชน์ | ปริมาณขยะที่กำจัดไม่ถูกต้อง | ปริมาณขยะที่ถูกนำไปใช้ประโยชน์ (5)+(9)+(17) | ปริมาณขยะตกค้าง 58 |
| | | จ.นครพนม | (ตัน/วัน) | (แห่ง) | (ตัน/วัน) | (ตัน/วัน) | (ตัน/วัน) | (ตัน/วัน) | (ตัน/วัน) | (ตัน/วัน) | (ตัน/วัน) | (ตัน/วัน) | (ตัน/วัน) | (ตัน/วัน) | (ตัน/วัน) | (ตัน/วัน) | (แห่ง) | (ตัน/วัน) | (ตัน/วัน) | (ตัน/วัน) | (ตัน/วัน) | (ตัน) |
| # | เมืองนครพนม | อบต.คำเตย | 11.19 | 1 | 11.19 | 4.25 | 6.94 | | 4.25 | | | | | | | | | | | | 6.94 | |
| # | เมืองนครพนม | อบต.ดงขวาง | 5.89 | 1 | 5.89 | 3.00 | 2.89 | | 3.00 | | | | | | | | | | | | 2.89 | 30.00 |
| # | เมืองนครพนม | อบต.ท่าค้อ | 8.06 | 1 | 8.06 | 3.50 | 4.56 | | 3.50 | | | | | | | | | | | | 4.56 | |
| # | เมืองนครพนม | อบต.นาทราย | 5.20 | 1 | 5.20 | 2.00 | 3.20 | | 2.00 | | | | | | | | | | | | 3.20 | |
| # | เมืองนครพนม | อบต.นาราชควาย | 6.76 | 1 | 6.76 | 2.50 | 4.26 | | 2.50 | | | | | | | | | | | | 4.26 | |
| # | เมืองนครพนม | อบต.บ้านกลาง | 7.81 | 1 | 7.81 | 3.38 | 4.43 | | 3.38 | | | | | | | | | | | | 4.43 | |
| # | เมืองนครพนม | อบต.บ้านผึ้ง | 14.67 | 1 | 14.67 | 6.00 | 8.67 | | 6.00 | | | | | | | | | | | | 8.67 | |
| # | เมืองนครพนม | อบต.โพธิ์ตาก | 6.06 | 1 | 6.06 | 2.48 | 3.58 | | 2.48 | | | | | | | | | | | | 3.58 | |
| # | เมืองนครพนม | อบต.วังตามัว | 7.75 | | | | | | | | | | | | | | 1 | 7.75 | | 7.75 | 0.00 | |
| 81 | เมืองนครพนม | อบต.อาจสามารถ | 6.53 | 1 | 6.53 | 5.00 | 1.53 | | 5.00 | | | | | | | | | | | | 1.53 | |
| # | เรณูนคร | ทต.เรณูนคร | 4.97 | 1 | 4.97 | 4.50 | 0.47 | | 4.50 | | | | | | | | | | | | 0.47 | 108.00 |
| # | เรณูนคร | อบต.โคกหินแฮ่ | 6.41 | 1 | 6.41 | 0.50 | 5.91 | | 0.50 | | | | | | | | | | | | 5.91 | |
| # | เรณูนคร | อบต.ท่าลาด | 2.77 | | | | | | | | | | | | | | 1 | 2.77 | 0.02 | 2.75 | 0.02 | – |
| # | เรณูนคร | อบต.นาขาม | 3.55 | | | | | | | | | | | | | | 1 | 3.55 | | 3.55 | 0.00 | |
| # | เรณูนคร | อบต.นางาม | 7.97 | 1 | 7.97 | 3.30 | 4.67 | | | 3.30 | | 3.30 | | | | 3.30 | | | | | 4.67 | |
| # | เรณูนคร | อบต.โพนทอง | 3.92 | | | | | | | | | | | | | | 1 | 3.92 | | 3.92 | 0.00 | |
| # | เรณูนคร | อบต.เรณู | 4.20 | | | | | | | | | | | | | | 1 | 4.20 | | 4.20 | 0.00 | |
| # | เรณูนคร | อบต.เรณูใต้ | 4.70 | | | | | | | | | | | | | | 1 | 4.70 | | 4.70 | 0.00 | |
| # | เรณูนคร | อบต.หนองย่างชิ้น | 4.04 | 1 | 4.04 | 1.64 | 2.40 | | | 1.64 | | 1.64 | | | | 1.64 | | | | | 2.40 | |
| 91 | วังยาง | อบต.โคกสี | 2.90 | | | | | | | | | | | | | | 1 | 2.90 | | 2.90 | 0.00 | |
| # | วังยาง | อบต.ยอดชาด | 4.56 | 1 | 4.56 | 1.00 | 3.56 | | 1.00 | | | | | | | | | | | | 3.56 | 27.00 |
| # | วังยาง | อบต.วังยาง | 6.24 | | | | | | | | | | | | | | 1 | 6.24 | | 6.24 | 0.00 | |
| # | ศรีสงคราม | ทต.ศรีสงคราม | 5.49 | 1 | 5.49 | 3.50 | 1.99 | | 3.50 | | | | | | | | | | | | 1.99 | 2,400 |
| # | ศรีสงคราม | ทต.บ้านข่า | 7.14 | 1 | 7.14 | 6.00 | 1.14 | | 6.00 | | | | | | | | | | | | 1.14 | 45.00 |
| # | ศรีสงคราม | อบต.ท่าบ่อสงคราม | 4.52 | 1 | 4.52 | 3.00 | 1.52 | | 3.00 | | | | | | | | | | | | 1.52 | 24.00 |
| # | ศรีสงคราม | ทต.นาคำ | 9.97 | 1 | 9.97 | 5.00 | 4.97 | | 5.00 | | | | | | | | | | | | 4.97 | |
| # | ศรีสงคราม | อบต.นาเดื่อ | 6.52 | | | | | | | | | | | | | | 1 | 6.52 | | 6.52 | 0.00 | |
| # | ศรีสงคราม | อบต.บ้านเอื้อง | 9.98 | 1 | 9.98 | 4.00 | 5.98 | | 4.00 | | | | | | | | | | | | 5.98 | 3.60 |
| # | ศรีสงคราม | อบต.โพนสว่าง | 5.31 | | | | | | | | | | | | | | 1 | 5.31 | | 5.31 | 0.00 | 3.60 |
| # | ศรีสงคราม | อบต.ศรีสงคราม | 3.55 | 1 | 3.55 | 1.00 | 2.55 | | 1.00 | | | | | | | | | | | | 2.55 | 168.00 |
| # | ศรีสงคราม | ทต.สามผง | 8.60 | 1 | 8.60 | 2.00 | 6.60 | | 2.00 | | | | | | | | | | | | 6.60 | 2.70 |
| # | ศรีสงคราม | ทต.หาดแพง | 6.00 | 1 | 6.00 | 3.00 | 3.00 | | 3.00 | | | | | | | | | | | | 3.00 | |
| | | รวม (ตัน/วัน) | 673.24 | 73 | 514.79 | 271.55 | 243.24 | – | 242.06 | 29.49 | 1.00 | 28.49 | 3.26 | – | – | 25.23 | 30.00 | 158.45 | 0.02 | 158.43 | 244.26 | 99,904.29 |
| | | รวม (ตัน/ปี) | 245,732 | 73 | 187,898 | 99,115.75 | 88,781.85 | – | 88,351.90 | 10,763.85 | 365.00 | 10,398.85 | 1,189.90 | – | – | 9,208.95 | 30.00 | 57,834.74 | 7.30 | 57,827 | 89,154.15 | 99,904.29 |

ข้อมูลการสำรวจขยะมูลฝอย จ.นครพนม สสภ. 9 ปี 2558

| | | 1 | 2 | 3 | 4 | 5 | 6 | 7 | 8 | 9 | 10 | 11 | 12 | 13 | 14 | 15 | 16 | 17 | 18 | 19 | 20 |
|---|---|---|---|---|---|---|---|---|---|---|---|---|---|---|---|---|---|---|---|---|---|
| | | | พื้นที่ที่มีการให้บริการ | | | | | | | | | | | | | พื้นที่ที่ไม่มีการให้บริการ | | | | | |
| อำเภอ | จังหวัด | ปริมาณขยะที่เกิดขึ้น ปี 58 | จำนวน อปท. ที่มีการให้บริการ | ปริมาณขยะที่เกิดขึ้นใน อปท. พื้นที่ให้บริการ | ปริมาณขยะที่เก็บขนไปกำจัด | ปริมาณขยะที่ถูกนำไปใช้ประโยชน์ | ปริมาณขยะที่ไม่มีการให้บริการ | ปริมาณขยะที่กำจัดไม่ถูกต้อง | ปริมาณขยะที่กำจัดถูกต้อง | การนำไปใช้ประโยชน์ | การนำไปกำจัด | Landfill | Compost | Incinerator | ผสมผสาน | จำนวน อปท. ที่ไม่มีการให้บริการ | ปริมาณขยะที่เกิดขึ้นใน อปท. พื้นที่ไม่ให้บริการ | ปริมาณขยะที่ถูกนำไปใช้ประโยชน์ | ปริมาณขยะที่กำจัดไม่ถูกต้อง | ปริมาณขยะที่ถูกนำไปใช้ประโยชน์ (5)+(9)+(17) | ปริมาณขยะตกค้าง 58 |
| | จ.นครพนม | (ตัน/วัน) | (แห่ง) | (ตัน/วัน) | (ตัน/วัน) | (ตัน/วัน) | (ตัน/วัน) | (ตัน/วัน) | (ตัน/วัน) | (ตัน/วัน) | (ตัน/วัน) | (ตัน/วัน) | (ตัน/วัน) | (ตัน/วัน) | (ตัน/วัน) | (แห่ง) | (ตัน/วัน) | (ตัน/วัน) | (ตัน/วัน) | (ตัน/วัน) | (ตัน) |

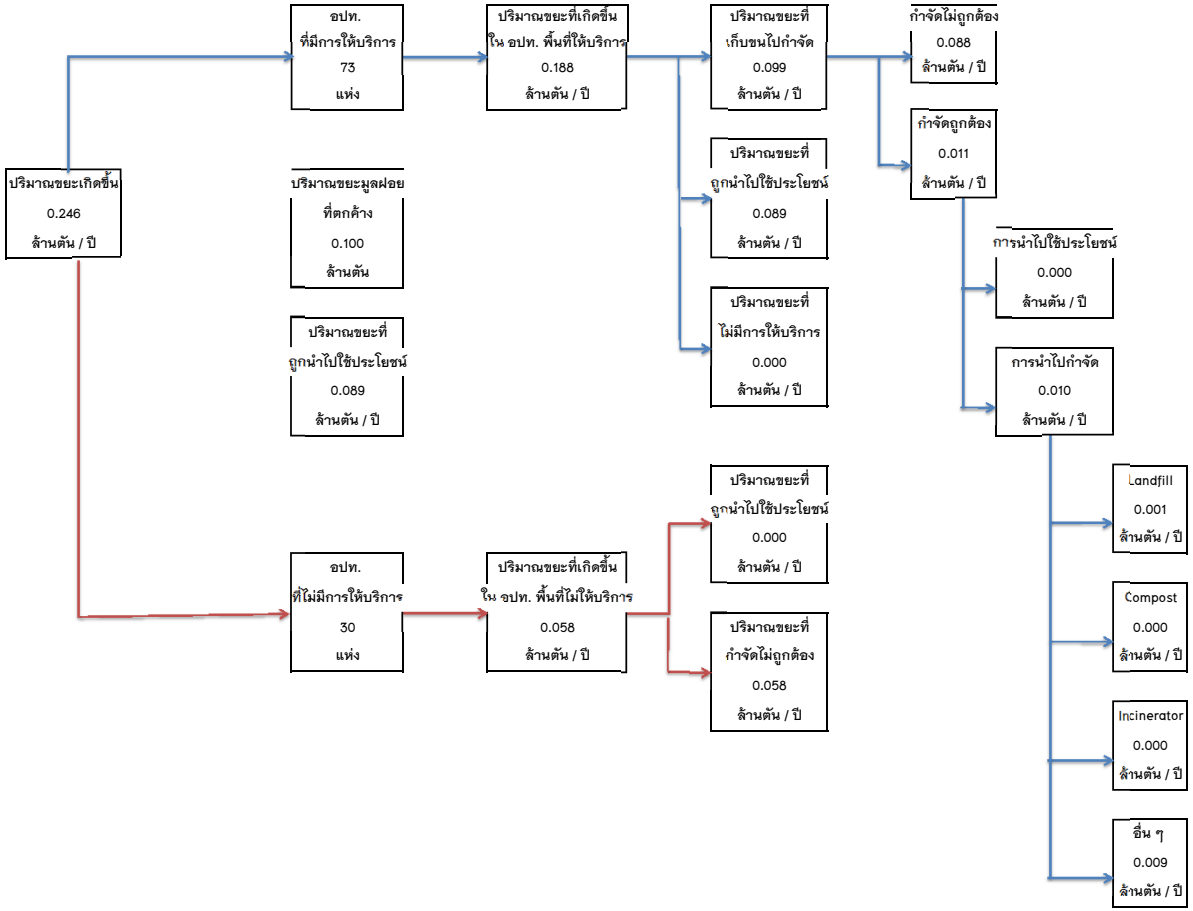

ข้อมูลการสำรวจขยะมูลฝอย จ.บึงกาฬ สสภ. 9 ปี 2558

| | | | 1 | 2 | 3 | 4 | 5 | 6 | 7 | 8 | 9 | 10 | 11 | 12 | 13 | 14 | 15 | 16 | 17 | 18 | 19 | 20 |
|---|---|---|---|---|---|---|---|---|---|---|---|---|---|---|---|---|---|---|---|---|---|---|
| | | | | พื้นที่ที่มีการให้บริการ | | | | | | | | | | | | | พื้นที่ที่ไม่มีการให้บริการ | | | | | |
| | อำเภอ | จังหวัด | ปริมาณขยะที่เกิดขึ้นปี 58 | จำนวน อปท. ที่มีการให้บริการ | ปริมาณขยะที่เกิดขึ้นใน อปท. พื้นที่ให้บริการ | ปริมาณขยะที่เก็บขนไปกำจัด | ปริมาณขยะที่ถูกนำไปใช้ประโยชน์ | ปริมาณขยะที่ไม่มีการให้บริการ | ปริมาณขยะที่กำจัดไม่ถูกต้อง | ปริมาณขยะที่กำจัดถูกต้อง | การนำไปใช้ประโยชน์ | การนำไปกำจัด | Landfill | Compost | Incinerator | อื่น ๆ | จำนวน อปท. ที่ไม่มีการ | ปริมาณขยะที่เกิดขึ้นใน | ปริมาณขยะที่ถูกนำไปใช้ | ปริมาณขยะที่กำจัดไม่ถูกต้อง | ปริมาณขยะที่ถูกนำไปใช้ | ปริมาณขยะที่ตกค้าง |
| | | จ.บึงกาฬ | (ตัน/วัน) | (แห่ง) | (ตัน/วัน) | (ตัน/วัน) | (ตัน/วัน) | (ตัน/วัน) | | (ตัน/วัน) | (ตัน/วัน) | (ตัน/วัน) | (ตัน/วัน) | (ตัน/วัน) | (ตัน/วัน) | (ตัน/วัน) | (แห่ง) | (ตัน/วัน) | (ตัน/วัน) | (ตัน/วัน) | (ตัน/วัน) | (ตัน) |
| 1 | เซกา | ทต.ท่าสะอาด | 7.16 | 1 | 7.16 | 4.00 | 3.16 | | 4.00 | | | | | | | | | | | | 3.16 | 393.75 |
| 2 | เซกา | ทต.ศรีพนา | 7.07 | 1 | 7.07 | 6.00 | 1.07 | | | 6.00 | | 6.00 | 6.00 | | | | | | | | 1.07 | – |
| 3 | เซกา | ทต.ชาง | 8.73 | 1 | 8.73 | 2.50 | 6.23 | | | 2.50 | | 2.50 | 2.50 | | | | | | | | 6.23 | |
| 4 | เซกา | อบต.เซกา | 10.74 | 1 | 10.74 | 3.00 | 7.74 | | | 3.00 | | 3.00 | 3.00 | | | | | | | | 7.74 | |
| 5 | เซกา | อบต.ท่ากกแด | 6.39 | 1 | 6.39 | 4.00 | 2.39 | | 4.00 | | | | | | | | | | | | 2.39 | 64.80 |
| 6 | เซกา | อบต.ท่าสะอา | 2.69 | | | | | | | | | | | | | | 1 | 2.69 | 0.10 | 2.59 | 0.10 | |
| 7 | เซกา | อบต.น้ำจั้น | 5.68 | 1 | 5.68 | 1.00 | 4.68 | | | 1.00 | | 1.00 | 1.00 | | | | | | | | 4.68 | |
| 8 | เซกา | อบต.บ้านต้อง | 9.89 | 1 | 9.89 | 2.00 | 7.89 | | 2.00 | | | | | | | | | | | | 7.89 | 72.00 |
| 9 | เซกา | อบต.ปงไฮ | 9.36 | 1 | 9.36 | 1.50 | 7.86 | | | 1.50 | | 1.50 | 1.50 | | | | | | | | 7.86 | |
| 10 | เซกา | อบต.โสกก่าม | 5.51 | | | | | | | | | | | | | | 1 | 5.51 | 0.04 | 5.47 | 0.04 | |
| 11 | เซกา | อบต.หนองทุ่ม | 6.34 | 1 | 6.34 | 1.50 | 4.84 | | | 1.50 | | 1.50 | 1.50 | | | | | | | | 4.84 | |
| 12 | โซ่พิสัย | ทต.โซ่พิสัย | 9.00 | 1 | 9.00 | 9.00 | 0.00 | | 9.00 | | | | | | | | | | | | 0.00 | 270.00 |
| 13 | โซ่พิสัย | อบต.คำแก้ว | 8.82 | 1 | 8.82 | 1.00 | 7.82 | | | 1.00 | | 1.00 | 1.00 | | | | | | | | 7.82 | |
| 14 | โซ่พิสัย | อบต.โซ่ | 8.08 | | | | | | | | | | | | | | 1 | 8.08 | 0.23 | 7.85 | 0.23 | |
| 15 | โซ่พิสัย | อบต.ถ้ำเจริญ | 7.30 | 1 | 7.30 | 1.00 | 6.30 | | | 1.00 | | 1.00 | 1.00 | | | | | | | | 6.30 | |
| 16 | โซ่พิสัย | อบต.บัวตูม | 8.65 | | | | | | | | | | | | | | 1 | 8.65 | 0.10 | 8.55 | 0.10 | |
| 17 | โซ่พิสัย | อบต.ศรีชมภู | 11.38 | 1 | 11.38 | 5.00 | 6.38 | | 5.00 | | | | | | | | | | | | 6.38 | 324.00 |
| 18 | โซ่พิสัย | อบต.หนองพั | 7.96 | 1 | 7.96 | 5.00 | 2.96 | | 5.00 | | | | | | | | | | | | 2.96 | |
| 19 | โซ่พิสัย | อบต.เหล่าทอ | 4.89 | | | | | | | | | | | | | | 1 | 4.89 | 0.07 | 4.82 | 0.07 | |
| 20 | บึงโขงหลง | ทต.บึงโขงหล | 6.79 | 1 | 6.79 | 3.00 | 3.79 | | | 3.00 | | 3.00 | 3.00 | | | | | | | | 3.79 | |
| 21 | บึงโขงหลง | ทต.บึงงาม* | 5.04 | 1 | 5.04 | 1.00 | 4.04 | | | 1.00 | | 1.00 | 1.00 | | | | | | | | 4.04 | |
| 22 | บึงโขงหลง | อบต.ดงบัง | 5.82 | 1 | 5.82 | 1.50 | 4.32 | | | 1.50 | | 1.50 | 1.50 | | | | | | | | 4.32 | |
| 23 | บึงโขงหลง | อบต.ท่าดอกค | 6.39 | 1 | 6.39 | 1.00 | 5.39 | | | 1.00 | | 1.00 | 1.00 | | | | | | | | 5.39 | |
| 24 | บึงโขงหลง | อบต.โพธิ์หมา | 7.17 | 1 | 7.17 | 1.00 | 6.17 | | | 1.00 | | 1.00 | 1.00 | | | | | | | | 6.17 | |
| 25 | บุ่งคล้า | อบต.โคกกว้า | 5.00 | 1 | 5.00 | 5.00 | 0.00 | | 5.00 | | | | | | | | | | | | 0.00 | 15.00 |
| 26 | บุ่งคล้า | อบต.บุ่งคล้า | 4.53 | 1 | 4.53 | 4.00 | 0.53 | | 4.00 | | | | | | | | | | | | 0.53 | 57.60 |
| 27 | บุ่งคล้า | อบต.หนองเดี | 3.34 | 1 | 3.34 | 1.20 | 2.14 | | 1.20 | | | | | | | | | | | | 2.14 | 78.75 |
| 28 | ปากคาด | ทต.ปากคาด | 7.24 | 1 | 7.24 | 6.50 | 0.74 | | 6.50 | | | | | | | | | | | | 0.74 | 735.00 |
| 29 | ปากคาด | อบต.นาทั้ง | 3.72 | 1 | 3.72 | 3.50 | 0.22 | | 3.50 | | | | | | | | | | | | 0.22 | |
| 30 | ปากคาด | อบต.นาดง | 3.62 | 1 | 3.62 | 3.50 | 0.12 | | 3.50 | | | | | | | | | | | | 0.12 | |
| 31 | ปากคาด | อบต.โนนศิลา | 2.85 | 1 | 2.85 | 1.00 | 1.85 | | 1.00 | | | | | | | | | | | | 1.85 | |
| 32 | ปากคาด | อบต.ปากคาด | 3.57 | 1 | 3.57 | 3.00 | 0.57 | | 3.00 | | | | | | | | | | | | 0.57 | |
| 33 | ปากคาด | อบต.สมสนุก | 5.10 | 1 | 5.10 | 4.00 | 1.10 | | 4.00 | | | | | | | | | | | | 1.10 | |
| 34 | ปากคาด | อบต.หนองยอ | 5.71 | 1 | 5.71 | 2.00 | 3.71 | | 2.00 | | | | | | | | | | | | 3.71 | |
| 35 | พรเจริญ | ทต.ดอนหญ้า | 4.57 | 1 | 4.57 | 1.50 | 3.07 | | 1.50 | | | | | | | | | | | | 3.07 | 63.00 |
| 36 | พรเจริญ | ทต.พรเจริญ | 10.26 | 1 | 10.26 | 5.00 | 5.26 | | 5.00 | | | | | | | | | | | | 5.26 | 2,280.00 |
| 37 | พรเจริญ | ทต.ศรีสำราญ | 4.25 | 1 | 4.25 | 2.50 | 1.75 | | | 2.50 | | 2.50 | 2.50 | | | | | | | | 1.75 | |
| 38 | พรเจริญ | อบต.ป่าแฝก | 5.19 | 1 | 5.19 | 2.00 | 3.19 | | 2.00 | | | | | | | | | | | | 3.19 | |
| 39 | พรเจริญ | อบต.วังชมภู | 4.05 | 1 | 4.05 | 2.00 | 2.05 | | 2.00 | | | | | | | | | | | | 2.05 | |
| 40 | พรเจริญ | อบต.ศรีชมภู | 5.00 | 1 | 5.00 | 5.00 | 0.00 | | 5.00 | | | | | | | | | | | | 0.00 | |
| 41 | พรเจริญ | อบต.หนองหั | 7.20 | 1 | 7.20 | 4.00 | 3.20 | | 4.00 | | | | | | | | | | | | 3.20 | 2.70 |
| 42 | เมืองบึงกาฬ | อบต.คำนาดี | 4.60 | | | | | | | | | | | | | | 1 | 4.60 | 0.28 | 4.32 | 0.28 | |

ข้อมูลการสำรวจขยะมูลฝอย จ.บึงกาฬ สสภ. 9 ปี 2558

| | | | 1 | 2 | 3 | 4 | 5 | 6 | 7 | 8 | 9 | 10 | 11 | 12 | 13 | 14 | 15 | 16 | 17 | 18 | 19 | 20 |
|---|---|---|---|---|---|---|---|---|---|---|---|---|---|---|---|---|---|---|---|---|---|---|
| | | | | พื้นที่ที่มีการให้บริการ | | | | | | | | | | | | | พื้นที่ที่ไม่มีการให้บริการ | | | | | |
| | อำเภอ | จังหวัด | ปริมาณขยะที่เกิดขึ้นปี 58 | จำนวน อปท. ที่มีการให้บริการ | ปริมาณขยะที่เกิดขึ้นใน อปท. พื้นที่ให้บริการ | ปริมาณขยะที่เก็บขนไปกำจัด | ปริมาณขยะที่ถูกนำไปใช้ประโยชน์ | ปริมาณขยะที่ไม่มีการให้บริการ | ปริมาณขยะที่กำจัดไม่ถูกต้อง | ปริมาณขยะที่กำจัดถูกต้อง | การนำไปใช้ประโยชน์ | การนำไปกำจัด | Landfill | Compost | Incinerator | อื่น ๆ | จำนวน อปท. ที่ไม่มีการ | ปริมาณขยะที่เกิดขึ้นใน | ปริมาณขยะที่ถูกนำไปใช้ | ปริมาณขยะที่กำจัดไม่ถูกต้อง | ปริมาณขยะที่ถูกนำไปใช้ | ปริมาณขยะที่ตกค้าง |
| | | จ.บึงกาฬ | (ตัน/วัน) | (แห่ง) | (ตัน/วัน) | (ตัน/วัน) | (ตัน/วัน) | (ตัน/วัน) | | (ตัน/วัน) | (ตัน/วัน) | (ตัน/วัน) | (ตัน/วัน) | (ตัน/วัน) | (ตัน/วัน) | (ตัน/วัน) | (แห่ง) | (ตัน/วัน) | (ตัน/วัน) | (ตัน/วัน) | (ตัน/วัน) | (ตัน) |
| 43 | เมืองบึงกาฬ | อบต.ชัยพร | 8.00 | 1 | 8.00 | 8.00 | 0.00 | | 8.00 | | | | | | | | | | | | 0.00 | 420.00 |
| 44 | เมืองบึงกาฬ | อบต.นาสวรร | 6.83 | 1 | 6.83 | 3.00 | 3.83 | | 3.00 | | | | | | | | | | | | 3.83 | 22.50 |
| 45 | เมืองบึงกาฬ | อบต.โนนสมบู | 12.00 | 1 | 12.00 | 12.00 | 0.00 | | 12.00 | | | | | | | | | | | | 0.00 | 2,550.00 |
| 46 | เมืองบึงกาฬ | อบต.บึงกาฬ | 10.00 | 1 | 10.00 | 10.00 | 0.00 | | 10.00 | | | | | | | | | | | | 0.00 | |
| 47 | เมืองบึงกาฬ | อบต.โป่งเปือย | 4.58 | 1 | 4.58 | 2.00 | 2.58 | | 2.00 | | | | | | | | | | | | 2.58 | |
| 48 | เมืองบึงกาฬ | ทต.บึงกาฬ | 10.00 | 1 | 10.00 | 10.00 | 0.00 | | 10.00 | | | | | | | | | | | | 0.00 | 3,240.00 |
| 49 | เมืองบึงกาฬ | ทต.วิศิษฐ์ | 8.43 | 1 | 8.43 | 8.00 | 0.43 | | 8.00 | | | | | | | | | | | | 0.43 | 1,800.00 |
| 50 | เมืองบึงกาฬ | ทต.โนนสว่าง | 6.56 | 1 | 6.56 | 2.50 | 4.06 | | 2.50 | | | | | | | | | | | | 4.06 | 51.30 |
| 51 | เมืองบึงกาฬ | ทต.หอคำ | 7.07 | 1 | 7.07 | 2.00 | 5.07 | | 2.00 | | | | | | | | | | | | 5.07 | 300.00 |
| 52 | เมืองบึงกาฬ | ทต.โคกก่อง | 6.02 | 1 | 6.02 | 3.50 | 2.52 | | 3.50 | | | | | | | | | | | | 2.52 | |
| 53 | เมืองบึงกาฬ | ทต.ไคสี | 5.95 | 1 | 5.95 | 3.00 | 2.95 | | 3.00 | | | | | | | | | | | | 2.95 | |
| 54 | เมืองบึงกาฬ | ทต.หนองเลิง | 8.43 | 1 | 8.43 | 5.00 | 3.43 | | 5.00 | | | | | | | | | | | | 3.43 | |
| 55 | ศรีวิไล | ทต.ศรีวิไล | 10.18 | 1 | 10.18 | 7.50 | 2.68 | | 7.50 | | | | | | | | | | | | 2.68 | 900.00 |
| 56 | ศรีวิไล | อบต.ชุมภูพร | 6.95 | 1 | 6.95 | 4.00 | 2.95 | | 4.00 | | | | | | | | | | | | 2.95 | 10.80 |
| 57 | ศรีวิไล | อบต.นาสะแบ | 5.70 | 1 | 5.70 | 1.00 | 4.70 | | 1.00 | | | | | | | | | | | | 4.70 | 13.86 |
| 58 | ศรีวิไล | อบต.นาสิงห์ | 5.95 | 1 | 5.95 | 3.50 | 2.45 | | 3.50 | | | | | | | | | | | | 2.45 | 120.00 |
| 59 | ศรีวิไล | อบต.นาแสง | 7.35 | | | | | | | | | | | | | | 1 | 7.35 | 0.38 | 6.96 | 0.38 | |
| | | รวม (ตัน/วัน) | 396.65 | 52.00 | 354.88 | 194.70 | 160.18 | – | 167.20 | 27.50 | – | 27.50 | 27.50 | – | – | – | 7.00 | 41.77 | 1.20 | 40.57 | 161.38 | 13,785.06 |
| | | รวม (ตัน/ปี) | 144,778 | 52.00 | 129,530.02 | 71,065.50 | 58,464.52 | – | 61,028.00 | 10,037.5 | – | 10,037.50 | 10,037.50 | – | – | – | 7.00 | 15,247.68 | 438.39 | 14,809.29 | 58,902.91 | 13,785.06 |

ข้อมูลการสำรวจขยะมูลฝอย จ.บึงกาฬ สสภ. 9 ปี 2558

| | | 1 | 2 | 3 | 4 | 5 | 6 | 7 | 8 | 9 | 10 | 11 | 12 | 13 | 14 | 15 | 16 | 17 | 18 | 19 | 20 |
|---|---|---|---|---|---|---|---|---|---|---|---|---|---|---|---|---|---|---|---|---|---|
| | | | พื้นที่ที่มีการให้บริการ | | | | | | | | | | | | | พื้นที่ที่ไม่มีการให้บริการ | | | | | |
| อำเภอ | จังหวัด | ปริมาณขยะที่เกิดขึ้นปี 58 | จำนวน อปท. ที่มีการให้บริการ | ปริมาณขยะที่เกิดขึ้นใน อปท. พื้นที่ให้บริการ | ปริมาณขยะที่เก็บขนไปกำจัด | ปริมาณขยะที่ถูกนำไปใช้ประโยชน์ | ปริมาณขยะที่ไม่มีการให้บริการ | ปริมาณขยะที่กำจัดไม่ถูกต้อง | ปริมาณขยะที่กำจัดถูกต้อง | การนำไปใช้ประโยชน์ | การนำไปกำจัด | Landfill | Compost | Incinerator | อื่น ๆ | จำนวน อปท. ที่ไม่มีการ | ปริมาณขยะที่เกิดขึ้นใน | ปริมาณขยะที่ถูกนำไปใช้ | ปริมาณขยะที่กำจัดไม่ถูกต้อง | ปริมาณขยะที่ถูกนำไปใช้ | ปริมาณขยะที่ตกค้าง |
| | จ.บึงกาฬ | (ตัน/วัน) | (แห่ง) | (ตัน/วัน) | (ตัน/วัน) | (ตัน/วัน) | (ตัน/วัน) | | (ตัน/วัน) | (ตัน/วัน) | (ตัน/วัน) | (ตัน/วัน) | (ตัน/วัน) | (ตัน/วัน) | (ตัน/วัน) | (แห่ง) | (ตัน/วัน) | (ตัน/วัน) | (ตัน/วัน) | (ตัน/วัน) | (ตัน) |

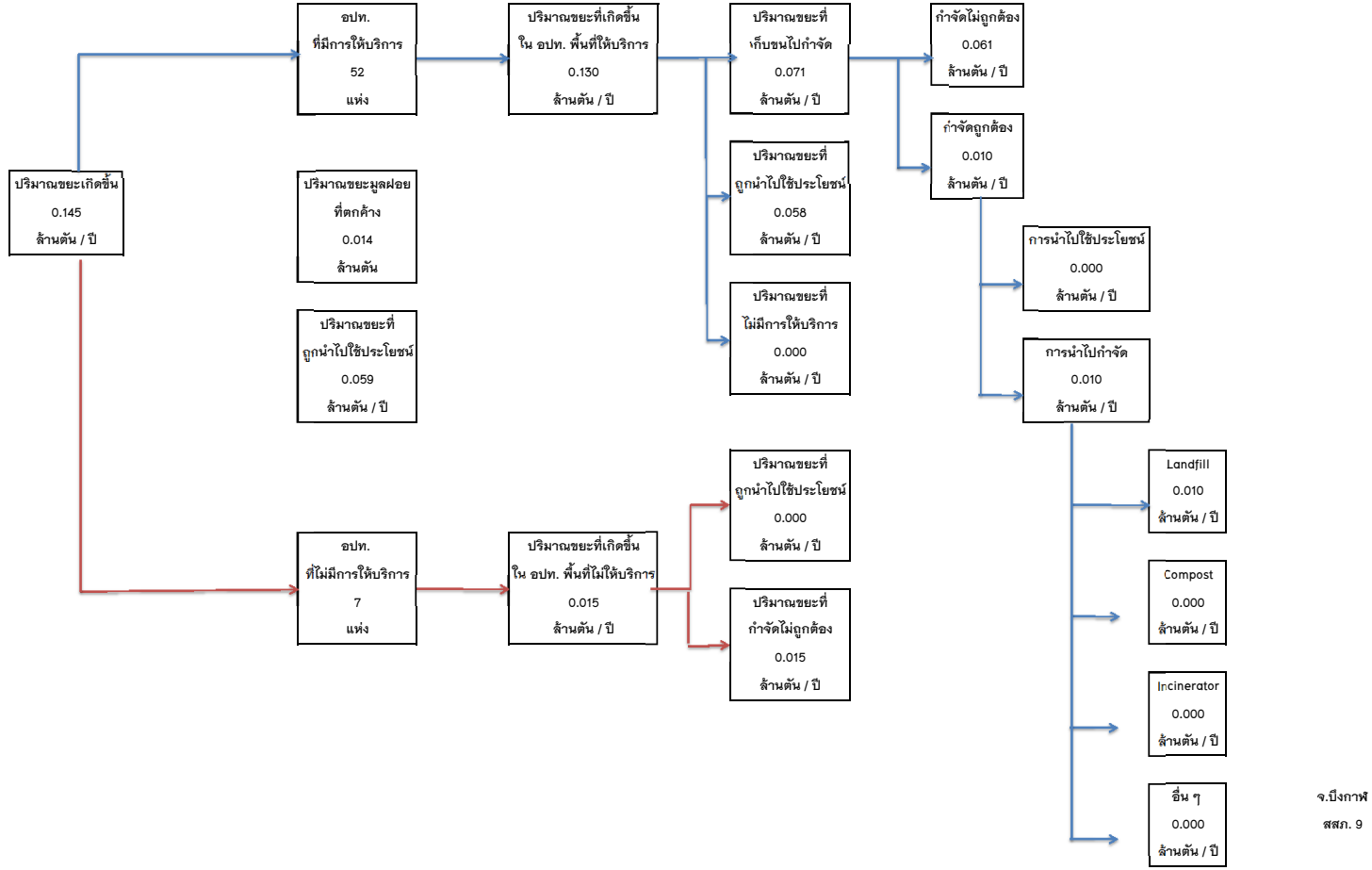

# ภาคผนวก ก – 10

## ข้อมูลการสำรวจขยะมูลฝอย

## สสภ. 10

ข้อมูลการสำรวจขยะมูลฝอย สสภ. 10 ปี 2558

| | | | | | 1 | 2 | 3 | 4 | 5 | 6 | 7 | 8 | 9 | 10 | 11 | 12 | 13 | 14 | 15 | 16 | 17 | 18 | 19 | 20 |
|---|---|---|---|---|---|---|---|---|---|---|---|---|---|---|---|---|---|---|---|---|---|---|---|---|
| | | | | | | พื้นที่ที่มีการให้บริการ | | | | | | | | | | | | | พื้นที่ที่ไม่มีการให้บริการ | | | | | |
| จังหวัด<br>สสภ. 10 | เทศบาล<br>(แห่ง) | อบต.<br>(แห่ง) | อบจ. ที่มี site<br>(แห่ง) | รวม อปท.<br>(แห่ง) | ปริมาณขยะที่เกิดขึ้น<br>(ตัน/ปี) | จำนวน อปท. ที่มีการให้บริการ<br>(แห่ง) | ปริมาณขยะที่เกิดขึ้น ใน อปท. พื้นที่ให้บริการ<br>(ตัน/ปี) | ปริมาณขยะที่เก็บขนไปกำจัด<br>(ตัน/ปี) | ปริมาณขยะที่ถูกนำไปใช้ประโยชน์<br>(ตัน/ปี) | ปริมาณขยะที่ไม่มีการให้บริการ<br>(ตัน/ปี) | ปริมาณขยะที่กำจัดไม่ถูกต้อง<br>(ตัน/ปี) | ปริมาณขยะที่กำจัดถูกต้อง<br>(ตัน/ปี) | การนำไปใช้ประโยชน์<br>(ตัน/ปี) | การนำไปกำจัด<br>(ตัน/ปี) | Landfill<br>(ตัน/ปี) | Compost<br>(ตัน/ปี) | Incinerator<br>(ตัน/ปี) | อื่น ๆ<br>(ตัน/ปี) | จำนวน อปท. ที่ไม่มีการให้บริการ<br>(แห่ง) | ปริมาณขยะที่เกิดขึ้น ใน อปท. พื้นที่ไม่ให้บริการ<br>(ตัน/ปี) | ปริมาณขยะที่ถูกนำไปใช้ประโยชน์<br>(ตัน/ปี) | ปริมาณขยะที่กำจัดไม่ถูกต้อง<br>(ตัน/ปี) | ปริมาณขยะที่ถูกนำไปใช้ประโยชน์ (5)+(9)+(17)<br>(ตัน/ปี) | ปริมาณขยะตกค้าง<br>(ตัน) |
| ขอนแก่น | 84 | 140 | – | 224 | 682,514.91 | 171.00 | 569,916.68 | 387,305.15 | 182,613.53 | – | 337,435.20 | 49,869.95 | – | 49,869.95 | 49,869.95 | – | – | – | 53.00 | 112,596.23 | – | 112,596.23 | 182,613.53 | 754,904.00 |
| กาฬสินธุ์ | 79 | 71 | – | 150 | 358,918.50 | 95.00 | 254,217.39 | 133,228.65 | 120,988.74 | – | 98,842.00 | 34,386.65 | 3,748.55 | 30,638.10 | 30,638.10 | – | – | – | 55.00 | 104,701.11 | 2,146.20 | 102,554.91 | 126,883.49 | 29,502.00 |
| ชัยภูมิ | 36 | 106 | – | 142 | 396,644.01 | 92.00 | 268,159.97 | 161,118.03 | 99,668.28 | 7,373.66 | 157,468.03 | 3,650.00 | – | 3,650.00 | 3,650.00 | – | – | – | 50.00 | 128,484.04 | – | 128,484.04 | 108,705.68 | 84,010.00 |
| มหาสารคาม | 19 | 123 | – | 142 | 331,415.96 | 65.00 | 181,462.36 | 93,169.90 | 88,292.46 | – | 84,636.20 | 8,533.70 | – | 8,533.70 | 8,533.70 | – | – | – | 77.00 | 149,953.61 | 1,371.31 | 148,582.30 | 88,517.64 | 138,688.00 |
| หนองบัวลำภู | 24 | 43 | – | 67 | 181,623.90 | 46.00 | 135,950.29 | 67,087.25 | 68,863.04 | – | 52,523.75 | 14,563.50 | – | 14,563.50 | 14,563.50 | – | – | – | 21.00 | 45,673.61 | – | 45,673.61 | 33,542.39 | 21,782.00 |
| รวม | 242 | 483 | – | 725 | 1,951,117.28 | 469.00 | 1,409,706.68 | 841,908.97 | 560,426.05 | 7,373.66 | 730,905.17 | 111,003.80 | 3,748.55 | 107,255.25 | 107,255.25 | – | – | – | 256.00 | 541,408.60 | 3,517.51 | 537,891.09 | 540,262.74 | 1,028,886.00 |

14,747

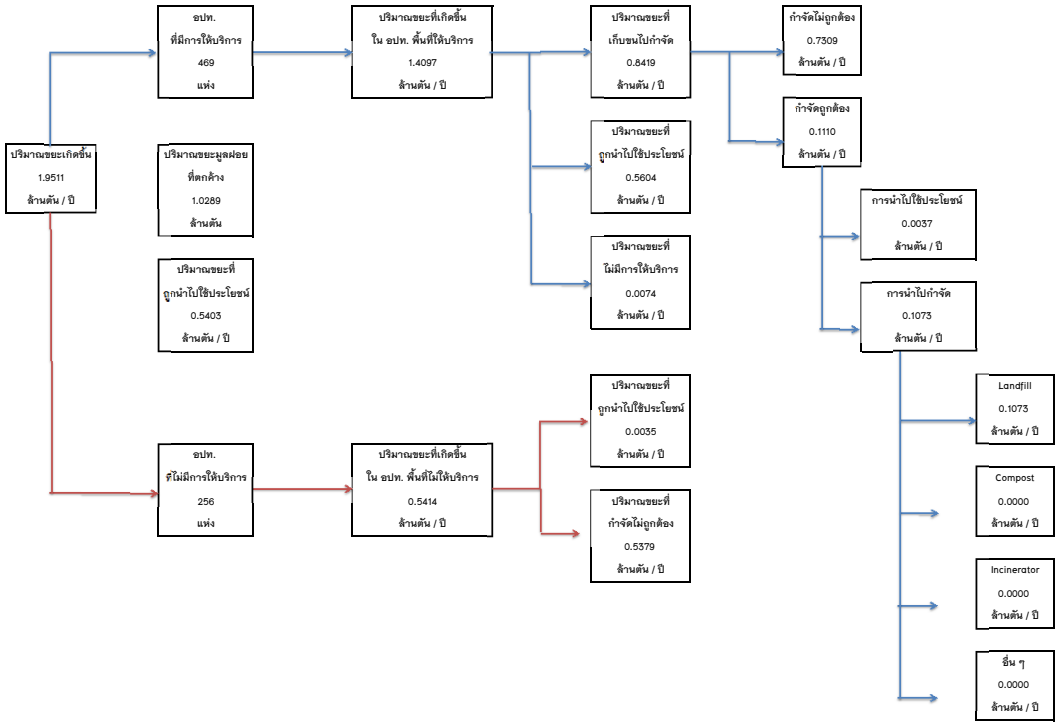

ข้อมูลปริมาณขยะมูลฝอย จ.ขอนแก่น สสภ. 10 ปี 2558

| | | 1 | 2 | 3 | 4 | 5 | 6 | 7 | 8 | 9 | 10 | 11 | 12 | 13 | 14 | 15 | 16 | 17 | 18 | 19 | 20 |
|---|---|---|---|---|---|---|---|---|---|---|---|---|---|---|---|---|---|---|---|---|---|
| | | | พื้นที่ที่มีการให้บริการ | | | | | | | | | | | | | พื้นที่ที่ไม่มีการให้บริการ | | | | | |
| | จังหวัด<br>จังหวัดขอนแก่น | ปริมาณขยะที่เกิดขึ้น 58<br>(ตัน/วัน) | จำนวน อปท. ที่มีการให้บริการ (แห่ง) | ปริมาณขยะที่เกิดขึ้นใน อปท. พื้นที่ให้บริการ (ตัน/วัน) | ปริมาณขยะที่เก็บขนไปกำจัด (ตัน/วัน) | ปริมาณขยะที่ถูกนำไปใช้ประโยชน์ (ตัน/วัน) | ปริมาณขยะที่ไม่มีการให้บริการ (ตัน/วัน) | ปริมาณขยะที่กำจัดไม่ถูกต้อง (ตัน/วัน) | ปริมาณขยะที่กำจัดถูกต้อง (ตัน/วัน) | การนำไปใช้ประโยชน์ (ตัน/วัน) | การนำไปกำจัด (ตัน/วัน) | Landfill (ตัน/วัน) | Compost (ตัน/วัน) | Incinerator (ตัน/วัน) | อื่น ๆ (ตัน/วัน) | จำนวน อปท. ที่ไม่มีการให้บริการ (แห่ง) | ปริมาณขยะที่เกิดขึ้นใน อปท. พื้นที่ไม่ (ตัน/วัน) | ปริมาณขยะที่ถูกนำไปใช้ (ตัน/วัน) | ปริมาณขยะที่กำจัดไม่ถูกต้อง (ตัน/วัน) | ปริมาณขยะที่ถูกนำไปใช้ประโยชน์ (5)+(9)+(17) (ตัน/วัน) | ปริมาณขยะตกค้าง (ตัน) |
| 1 | ทน.ขอนแก่น | 219.10 | 1 | 219.10 | 207.00 | 12.10 | 0.00 | 207.00 | | | | | | | | | | | | 12.10 | 700,000.00 |
| 2 | ทม. กระนวน | 12.33 | 1 | 12.33 | 7.69 | 4.64 | 0.00 | | 7.69 | | 7.69 | 7.69 | | | | | | | | 4.64 | 0.00 |
| 3 | ทม. ชุมแพ | 36.34 | 1 | 36.34 | 26.00 | 10.34 | 0.00 | | 26.00 | | 26.00 | 26.00 | | | | | | | | 10.34 | 0.00 |
| 4 | ทม. บ้านฝุ่ม | 20.20 | 1 | 20.20 | 20.05 | 0.15 | 0.00 | 20.05 | | | | | | | | | | | | 0.15 | 7,200.00 |
| 5 | ทม. บ้านไผ่ | 33.25 | 1 | 33.25 | 22.00 | 11.25 | 0.00 | | 22.00 | | 22.00 | 22.00 | | | | | | | | 11.25 | 0.00 |
| 6 | ทม. เมืองพล | 13.33 | 1 | 13.33 | 12.00 | 1.33 | 0.00 | | 12.00 | | 12.00 | 12.00 | | | | | | | | 1.33 | 0.00 |
| 7 | ทม. ศิลา | 57.00 | 1 | 57.00 | 50.00 | 7.00 | 0.00 | 50.00 | | | | | | | | | | | | 7.00 | 0.00 |
| 8 | ทต. ก้านเหลือง | 9.46 | 1 | 9.46 | 5.00 | 4.46 | 0.00 | 5.00 | | | | | | | | | | | | 4.46 | 300.00 |
| 9 | ทต. กุดน้ำใส | 8.26 | 1 | 8.26 | 1.50 | 6.76 | 0.00 | 1.50 | | | | | | | | | | | | 6.76 | |
| 10 | ทต. แก่นฝาง(อบต.บ้านฝาง) | 6.18 | 1 | 6.18 | 6.00 | 0.18 | 0.00 | 6.00 | | | | | | | | | | | | 0.18 | 45.00 |
| 11 | ทต. เขาสวนกวาง | 11.13 | 1 | 11.13 | 5.30 | 5.83 | 0.00 | | 5.30 | | 5.30 | 5.30 | | | | | | | | 5.83 | 0.00 |
| 12 | ทต. เชื่อนอุบลรัตน์ | 8.00 | 1 | 8.00 | 8.00 | 0.00 | 0.00 | 8.00 | | | | | | | | | | | | 0.00 | 180.00 |
| 13 | ทต. โคกงาม | 5.91 | | | | | | | | | | | | | | 1 | 5.91 | 0.00 | 5.91 | 0.00 | |
| 14 | ทต. โคกสำราญ | 10.00 | 1 | 10.00 | 10.00 | 0.00 | 0.00 | 10.00 | | | | | | | | | | | | 0.00 | 150.00 |
| 15 | ทต. โคกสูง | 8.98 | 1 | 8.98 | 8.98 | 0.00 | 0.00 | 8.98 | | | | | | | | | | | | 0.00 | |
| 16 | ทต. โคกสูงสัมพันธ์ | 7.00 | 1 | 7.00 | 7.00 | 0.00 | 0.00 | 7.00 | | | | | | | | | | | | 0.00 | 120.00 |
| 17 | ทต. ชนบท | 12.00 | 1 | 12.00 | 12.00 | 0.00 | 0.00 | 12.00 | | | | | | | | | | | | 0.00 | |
| 18 | ทต. ชลบถวิบูลย์ | 5.00 | 1 | 5.00 | 5.00 | 0.00 | 0.00 | 5.00 | | | | | | | | | | | | 0.00 | |
| 19 | ทต. ซำสูง | 5.37 | 1 | 5.37 | 3.00 | 2.37 | 0.00 | 3.00 | | | | | | | | | | | | 2.37 | 3.00 |
| 20 | ทต. ดอนโมง | 4.00 | 1 | 4.00 | 4.00 | 0.00 | 0.00 | 4.00 | | | | | | | | | | | | 0.00 | 900.00 |
| 21 | ทต. ท่าพระ | 9.35 | 1 | 9.35 | 7.80 | 1.55 | 0.00 | 7.80 | | | | | | | | | | | | 1.55 | |
| 22 | ทต. นาข่า | 9.84 | 1 | 9.84 | 6.00 | 3.84 | 0.00 | 6.00 | | | | | | | | | | | | 3.84 | 1,395.00 |
| 23 | ทต. นาคำ | 6.81 | | | | | | | | | | | | | | 1 | 6.81 | 0.00 | 6.81 | 0.00 | |
| 24 | ทต. นาจาน | 10.19 | 1 | 10.19 | 5.00 | 5.19 | 0.00 | 5.00 | | | | | | | | | | | | 5.19 | 60.00 |
| 25 | ทต. นาเพียง | 8.79 | 1 | 8.79 | 3.00 | 5.79 | 0.00 | 3.00 | | | | | | | | | | | | 5.79 | 180.00 |
| 26 | ทต. นาแพง | 4.67 | | | | | | | | | | | | | | 1 | 4.67 | 0.00 | 4.67 | 0.00 | |
| 27 | ทต. น้ำพอง | 5.55 | 1 | 5.55 | 5.40 | 0.15 | 0.00 | | 5.40 | | 5.40 | 5.40 | | | | | | | | 0.15 | |
| 28 | ทต. น้ำอ้อม | 4.96 | | | | | | | | | | | | | | 1 | 4.96 | 0.00 | 4.96 | 0.00 | |
| 29 | ทต. โนนคอม | 2.43 | 1 | 2.43 | 2.00 | 0.43 | 0.00 | 2.00 | | | | | | | | | | | | 0.43 | 210.00 |
| 30 | ทต. โนนข้อง | 6.36 | 1 | 6.36 | 3.00 | 3.36 | 0.00 | 3.00 | | | | | | | | | | | | 3.36 | 210.00 |
| 31 | ทต. โนนทอง | 12.24 | 1 | 12.24 | 12.19 | 0.05 | 0.00 | | 12.19 | | 12.19 | 12.19 | | | | | | | | 0.05 | |
| 32 | ทต. โนนท่อน | 9.95 | 1 | 9.95 | 9.95 | 0.00 | 0.00 | 9.95 | | | | | | | | | | | | 0.00 | |
| 33 | ทต. โนนศิลา | 5.66 | 1 | 5.66 | 3.00 | 2.66 | 0.00 | 3.00 | | | | | | | | | | | | 2.66 | 90.00 |
| 34 | ทต. โนนสมบูรณ์ | 6.01 | 1 | 6.01 | 0.30 | 5.71 | 0.00 | 0.30 | | | | | | | | | | | | 5.71 | |
| 35 | ทต. โนนหัน | 5.00 | 1 | 5.00 | 5.00 | 0.00 | 0.00 | 5.00 | | | | | | | | | | | | 0.00 | 750.00 |
| 36 | ทต. ในเมือง(บ้านไผ่) | 9.16 | 1 | 9.16 | 3.47 | 5.69 | 0.00 | 3.47 | | | | | | | | | | | | 5.69 | |
| 37 | ทต. บ้านค้อ | 16.29 | 1 | 16.29 | 16.29 | 0.00 | 0.00 | 16.29 | | | | | | | | | | | | 0.00 | |
| 38 | ทต. บ้านโคก | 5.00 | 1 | 5.00 | 5.00 | 0.00 | 0.00 | 5.00 | | | | | | | | | | | | 0.00 | 480.00 |
| 39 | ทต. บ้านโต้น | 6.68 | 1 | 6.68 | 4.00 | 2.68 | 0.00 | 4.00 | | | | | | | | | | | | 2.68 | 600.00 |
| 40 | ทต. บ้านเป็ด | 40.51 | 1 | 40.51 | 40.51 | 0.00 | 0.00 | 40.51 | | | | | | | | | | | | 0.00 | |
| 41 | ทต. บ้านฝาง | 5.00 | 1 | 5.00 | 5.00 | 0.00 | 0.00 | 5.00 | | | | | | | | | | | | 0.00 | 3,000.00 |
| 42 | ทต. บ้านแฮด | 6.91 | 1 | 6.91 | 2.00 | 4.91 | 0.00 | 2.00 | | | | | | | | | | | | 4.91 | |
| 43 | ทต. บึงเนียม | 7.56 | 1 | 7.56 | 7.56 | 0.00 | 0.00 | 7.56 | | | | | | | | | | | | 0.00 | |
| 44 | ทต. บ้านะนาว | 6.48 | 1 | 6.48 | 5.00 | 1.48 | 0.00 | 5.00 | | | | | | | | | | | | 1.48 | 180.00 |
| 45 | ทต. เปือยน้อย | 6.09 | 1 | 6.09 | 6.05 | 0.04 | 0.00 | 6.05 | | | | | | | | | | | | 0.04 | 0.00 |
| 46 | ทต. พระบุ | 4.43 | 1 | 4.43 | 4.00 | 0.43 | 0.00 | 4.00 | | | | | | | | | | | | 0.43 | 180.00 |
| 47 | ทต. พระยืน | 4.00 | 1 | 4.00 | 4.00 | 0.00 | 0.00 | 4.00 | | | | | | | | | | | | 0.00 | 1.00 |
| 48 | ทต. พระยืนมิ่งมงคล(อบต.พระ | 9.96 | 1 | 9.96 | 6.50 | 3.46 | 0.00 | 6.50 | | | | | | | | | | | | 3.46 | |
| 49 | ทต. พระลับ | 22.62 | 1 | 22.62 | 5.60 | 17.02 | 0.00 | 5.60 | | | | | | | | | | | | 17.02 | |
| 50 | ทต. โพธิ์ไชย | 7.29 | 1 | 7.29 | 5.00 | 2.29 | 0.00 | 5.00 | | | | | | | | | | | | 2.29 | 120.00 |
| 51 | ทต. ภูผาแดง | 3.08 | 1 | 3.08 | 3.08 | 0.00 | 0.00 | 3.08 | | | | | | | | | | | | 0.00 | |
| 52 | ทต. ภูผาม่าน | 5.00 | 1 | 5.00 | 5.00 | 0.00 | 0.00 | 5.00 | | | | | | | | | | | | 0.00 | |
| 53 | ทต. ภูเวียง | 9.00 | 1 | 9.00 | 9.00 | 0.00 | 0.00 | 9.00 | | | | | | | | | | | | 0.00 | 11.00 |
| 54 | ทต. ม่วงหวาน | 10.10 | 1 | 10.10 | 10.00 | 0.10 | 0.00 | 10.00 | | | | | | | | | | | | 0.10 | 90.00 |

| | | 1 | 2 | 3 | 4 | 5 | 6 | 7 | 8 | 9 | 10 | 11 | 12 | 13 | 14 | 15 | 16 | 17 | 18 | 19 | 20 |
|---|---|---|---|---|---|---|---|---|---|---|---|---|---|---|---|---|---|---|---|---|---|
| | | | พื้นที่ที่มีการให้บริการ | | | | | | | | | | | | | พื้นที่ที่ไม่มีการให้บริการ | | | | | |
| | จังหวัด | ปริมาณขยะที่เกิดขึ้น 58 | จำนวน อปท. ที่มีการให้บริการ | ปริมาณขยะที่เกิดขึ้นใน อปท. พื้นที่ให้บริการ | ปริมาณขยะที่เก็บขนไปกำจัด | ปริมาณขยะที่ถูกนำไปใช้ประโยชน์ | ปริมาณขยะที่ไม่มีการให้บริการ | ปริมาณขยะที่กำจัดไม่ถูกต้อง | ปริมาณขยะที่กำจัดถูกต้อง | การนำไปใช้ประโยชน์ | การนำไปกำจัด | Landfill | Compost | Incinerator | อื่น ๆ | จำนวน อปท. ที่ไม่มีการให้บริการ | ปริมาณขยะที่เกิดขึ้นใน อปท. พื้นที่ไม่ | ปริมาณขยะที่ถูกนำไปใช้ | ปริมาณขยะที่กำจัดไม่ถูกต้อง | ปริมาณขยะที่ถูกนำไปใช้ประโยชน์ (5)+(9)+(17) | ปริมาณขยะตกค้าง |
| | จังหวัดขอนแก่น | (ตัน/วัน) | (แห่ง) | (ตัน/วัน) | (ตัน/วัน) | (ตัน/วัน) | (ตัน/วัน) | (ตัน/วัน) | (ตัน/วัน) | (ตัน/วัน) | (ตัน/วัน) | (ตัน/วัน) | (ตัน/วัน) | (ตัน/วัน) | (ตัน/วัน) | (แห่ง) | (ตัน/วัน) | (ตัน/วัน) | (ตัน/วัน) | (ตัน/วัน) | (ตัน) |
| 55 | ทต. มัญจาคีรี | 5.00 | 1 | 5.00 | 5.00 | 0.00 | 0.00 | 5.00 | | | | | | | | | | | | 0.00 | |
| 56 | ทต. เมืองเก่า | 28.85 | 1 | 28.85 | 28.85 | 0.00 | 0.00 | 28.85 | | | | | | | | | | | | 0.00 | |
| 57 | ทต. ลำน้ำพอง | 8.72 | 1 | 8.72 | 4.00 | 4.72 | 0.00 | 4.00 | | | | | | | | | | | | 4.72 | 42.00 |
| 58 | ทต. วังชัย | 7.00 | 1 | 7.00 | 7.00 | 0.00 | 0.00 | 7.00 | | | | | | | | | | | | 0.00 | 3,000.00 |
| 59 | ทต. วังเพิ่ม | 7.90 | 1 | 7.90 | 4.00 | 3.90 | 0.00 | 4.00 | | | | | | | | | | | | 3.90 | |
| 60 | ทต. วังสวรรค์ | 3.00 | 1 | 3.00 | 3.00 | 0.00 | 0.00 | 3.00 | | | | | | | | | | | | 0.00 | 60.00 |
| 61 | ทต. แวงน้อย | 3.19 | 1 | 3.19 | 2.00 | 1.19 | 0.00 | 2.00 | | | | | | | | | | | | 1.19 | |
| 62 | ทต. แวงใหญ่ | 5.27 | 1 | 5.27 | 5.00 | 0.27 | 0.00 | 5.00 | | | | | | | | | | | | 0.27 | 21.00 |
| 63 | ทต. สระแก้ว | 2.16 | 1 | 2.16 | 2.16 | 0.00 | 0.00 | 2.16 | | | | | | | | | | | | 0.00 | |
| 64 | ทต. สาวะถี | 18.40 | 1 | 18.40 | 7.00 | 11.40 | 0.00 | 7.00 | | | | | | | | | | | | 11.40 | 1,350.00 |
| 65 | ทต. สำราญ | 9.86 | 1 | 9.86 | 9.86 | 0.00 | 0.00 | 9.86 | | | | | | | | | | | | 0.00 | |
| 66 | ทต. สีชมพู | 5.00 | 1 | 5.00 | 5.00 | 0.00 | 0.00 | 5.00 | | | | | | | | | | | | 0.00 | 1,260.00 |
| 67 | ทต. หนองแก | 1.64 | 1 | 1.64 | 1.50 | 0.14 | 0.00 | | 1.50 | | 1.50 | 1.50 | | | | | | | | 0.14 | 0.00 |
| 68 | ทต. หนองตูม | 7.78 | 1 | 7.78 | 2.03 | 5.75 | 0.00 | | 2.03 | | 2.03 | 2.03 | | | | | | | | 5.75 | |
| 69 | ทต. หนองโน | 6.48 | 1 | 6.48 | 1.70 | 4.78 | 0.00 | | 1.70 | | 1.70 | 1.70 | | | | | | | | 4.78 | |
| 70 | ทต. หนองบัว | 8.00 | 1 | 8.00 | 8.00 | 0.00 | 0.00 | 8.00 | | | | | | | | | | | | 0.00 | 0.00 |
| 71 | ทต. หนองไผ่ | 10.46 | 1 | 10.46 | 3.50 | 6.96 | 0.00 | | 3.50 | | 3.50 | 3.50 | | | | | | | | 6.96 | |
| 72 | ทต. หนองเรือ | 7.00 | 1 | 7.00 | 7.00 | 0.00 | 0.00 | 7.00 | | | | | | | | | | | | 0.00 | 15,300.00 |
| 73 | ทต. หนองสองห้อง | 6.28 | 1 | 6.28 | 5.00 | 1.28 | 0.00 | 5.00 | | | | | | | | | | | | 1.28 | |
| 74 | ทต. หนองเสาเล้า | 6.77 | | | | | | | | | | | | | | 1 | 6.77 | 0.00 | 6.77 | 0.00 | |
| 75 | ทต. ห้วยยาง | 6.17 | 1 | 6.17 | 0.97 | 5.20 | 0.00 | | 0.97 | | 0.97 | 0.97 | | | | | | | | 5.20 | |
| 76 | ทต.กุดกว้าง(อบต.กุดกว้าง) | 9.76 | 1 | 9.76 | 4.00 | 5.76 | 0.00 | 4.00 | | | | | | | | | | | | 5.76 | 30.00 |
| 77 | ทต.ขนวน(อบต.ขนวน) | 7.08 | 1 | 7.08 | 2.30 | 4.78 | 0.00 | 2.30 | | | | | | | | | | | | 4.78 | 5.00 |
| 78 | ทต.โนนสะอาด(ชุมแพ) | 6.72 | | | | | | | | | | | | | | 1 | 6.72 | 0.00 | 6.72 | 0.00 | |
| 79 | ทต.โนนสะอาด(หนองเรือ) | 8.21 | | | | | | | | | | | | | | 1 | 8.21 | 0.00 | 8.21 | 0.00 | |
| 80 | ทต.โนเมือง(เรียงเก่า) | 9.16 | 1 | 9.16 | 3.00 | 6.16 | 0.00 | 3.00 | | | | | | | | | | | | 6.16 | 180.00 |
| 81 | ทต.บ้านฝือ(อบต.บ้านฝือ) | 6.01 | | | | | | | | | | | | | | 1 | 6.01 | 0.00 | 6.01 | 0.00 | |
| 82 | ทต.ยางคำ(อบต.ยางคำ) | 9.65 | | | | | | | | | | | | | | 1 | 9.65 | 0.00 | 9.65 | 0.00 | |
| 83 | ทต.สะอาด(อบต.สะอาด) | 9.97 | | | | | | | | | | | | | | 1 | 9.97 | 0.00 | 9.97 | 0.00 | |
| 84 | ทต.หนองนาคำ(อบต.บ้านโคก) | 5.13 | 1 | 5.13 | 2.00 | 3.13 | 0.00 | 2.00 | | | | | | | | | | | | 3.13 | 3.00 |
| 85 | อบต.กุดขอนแก่น | 8.37 | | | | | | | | | | | | | | 1 | 8.37 | 0.00 | 8.37 | 0.00 | |
| 86 | อบต.กุดเค้า | 8.09 | 1 | 8.09 | 4.00 | 4.09 | 0.00 | 4.00 | | | | | | | | | | | | 4.09 | 4,950.00 |
| 87 | อบต.กุดธาตุ | 10.79 | 1 | 10.79 | 5.00 | 5.79 | 0.00 | 5.00 | | | | | | | | | | | | 5.79 | 8.00 |
| 88 | อบต.กุดเพียขอม | 4.00 | 1 | 4.00 | 4.00 | 0.00 | 0.00 | 4.00 | | | | | | | | | | | | 0.00 | 54.00 |
| 89 | อบต.เก่างิ้ว | 5.03 | 1 | 5.03 | 1.40 | 3.63 | 0.00 | | 1.40 | | 1.40 | 1.40 | | | | | | | | 3.63 | |
| 90 | อบต.ขัวเรียง | 6.63 | 1 | 6.63 | 4.23 | 2.40 | 0.00 | 4.23 | | | | | | | | | | | | 2.40 | 450.00 |
| 91 | อบต.ขามป้อม(เปือยน้อย) | 5.04 | 1 | 5.04 | 4.97 | 0.07 | 0.00 | 4.97 | | | | | | | | | | | | 0.07 | |
| 92 | อบต.ขามป้อม(พระยืน) | 6.00 | 1 | 6.00 | 6.00 | 0.00 | 0.00 | 6.00 | | | | | | | | | | | | 0.00 | 180.00 |
| 93 | อบต.เขาน้อย | 4.54 | 1 | 4.54 | 0.20 | 4.34 | 0.00 | 0.20 | | | | | | | | | | | | 4.34 | 23.00 |
| 94 | อบต.เขาสวนกวาง | 3.41 | | | | | | | | | | | | | | 1 | 3.41 | 0.00 | 3.41 | 0.00 | |
| 95 | อบต.เชื่อนอุบลรัตน์ | 3.48 | 1 | 3.48 | 1.50 | 1.98 | 0.00 | 1.50 | | | | | | | | | | | | 1.98 | |
| 96 | อบต.คอนฉิม | 4.27 | | | | | | | | | | | | | | 1 | 4.27 | | 4.27 | 0.00 | |
| 97 | อบต.คำแคน | 8.25 | | | | | | | | | | | | | | 1 | 8.25 | 0.00 | 8.25 | 0.00 | |
| 98 | อบต.คำม่วง | 3.03 | 1 | 3.03 | 1.00 | 2.03 | 0.00 | | 1.00 | | 1.00 | 1.00 | | | | | | | | 2.03 | |
| 99 | อบต.คำแมด | 3.08 | 1 | 3.08 | 1.00 | 2.08 | 0.00 | 1.00 | | | | | | | | | | | | 2.08 | 135.00 |
| 100 | อบต.คึมชาด | 6.04 | 1 | 6.04 | 2.00 | 4.04 | 0.00 | 2.00 | | | | | | | | | | | | 4.04 | 360.00 |
| 101 | อบต.คูคำ | 4.27 | 1 | 4.27 | 2.00 | 2.27 | 0.00 | 2.00 | | | | | | | | | | | | 2.27 | 45.00 |
| 102 | อบต.แคนเหนือ | 5.41 | 1 | 5.41 | 0.70 | 4.71 | 0.00 | | 0.70 | | 0.70 | 0.70 | | | | | | | | 4.71 | |
| 103 | อบต.โคกสง่า | 5.72 | 1 | 5.72 | 0.82 | 4.90 | 0.00 | | 0.82 | | 0.82 | 0.82 | | | | | | | | 4.90 | |
| 104 | อบต.โคกสี | 8.14 | 1 | 8.14 | 5.00 | 3.14 | 0.00 | 5.00 | | | | | | | | | | | | 3.14 | |
| 105 | อบต.จระเข้ | 5.99 | | | | | | | | | | | | | | 1 | 5.99 | 0.00 | 5.99 | 0.00 | |
| 106 | อบต.โจดหนองแก | 7.75 | 1 | 7.75 | 2.00 | 5.75 | 0.00 | | 2.00 | | 2.00 | 2.00 | | | | | | | | 5.75 | |
| 107 | อบต.ชุมแพ | 5.77 | | | | | | | | | | | | | | 1 | 5.77 | 0.00 | 5.77 | 0.00 | |
| 108 | อบต.ไชยสอ | 4.10 | 1 | 4.10 | 4.10 | 0.00 | 0.00 | 4.10 | | | | | | | | | | | | 0.00 | |

ข้อมูลปริมาณขยะมูลฝอย จ.ขอนแก่น สสภ. 10 ปี 2558

| | | 1 | 2 | 3 | 4 | 5 | 6 | 7 | 8 | 9 | 10 | 11 | 12 | 13 | 14 | 15 | 16 | 17 | 18 | 19 | 20 |
|---|---|---|---|---|---|---|---|---|---|---|---|---|---|---|---|---|---|---|---|---|---|
| | | | พื้นที่ที่มีการให้บริการ | | | | | | | | | | | | | พื้นที่ที่ไม่มีการให้บริการ | | | | | |
| | จังหวัด | ปริมาณขยะที่เกิดขึ้น 58 | จำนวน อปท. ที่มีการให้บริการ | ปริมาณขยะที่เกิดขึ้นใน อปท. พื้นที่ให้บริการ | ปริมาณขยะที่เก็บขนไปกำจัด | ปริมาณขยะที่ถูกนำไปใช้ประโยชน์ | ปริมาณขยะที่ไม่มีการให้บริการ | ปริมาณขยะที่กำจัดไม่ถูกต้อง | ปริมาณขยะที่กำจัดถูกต้อง | การนำไปใช้ประโยชน์ | การนำไปกำจัด | Landfill | Compost | Incinerator | อื่น ๆ | จำนวน อปท. ที่ไม่มีการให้บริการ | ปริมาณขยะที่เกิดขึ้นใน อปท. พื้นที่ไม่ | ปริมาณขยะที่ถูกนำไปใช้ | ปริมาณขยะที่กำจัดไม่ถูกต้อง | ปริมาณขยะที่ถูกนำไปใช้ประโยชน์ (5)+(9)+(17) | ปริมาณขยะตกค้าง |
| | จังหวัดขอนแก่น | (ตัน/วัน) | (แห่ง) | (ตัน/วัน) | (ตัน/วัน) | (ตัน/วัน) | (ตัน/วัน) | (ตัน/วัน) | (ตัน/วัน) | (ตัน/วัน) | (ตัน/วัน) | (ตัน/วัน) | (ตัน/วัน) | (ตัน/วัน) | (ตัน/วัน) | (แห่ง) | (ตัน/วัน) | (ตัน/วัน) | (ตัน/วัน) | (ตัน/วัน) | (ตัน) |
| 109 | อบต.ซับสมบูรณ์ | 6.03 | | | | | | | | | | | | | | 1 | 6.03 | 0.00 | 6.03 | 0.00 | |
| 110 | อบต.ชำยาง | 3.59 | 1 | 3.59 | 3.00 | 0.59 | 0.00 | 3.00 | | | | | | | | | | | | 0.59 | 15.00 |
| 111 | อบต.ดงเค็ง | 5.88 | 1 | 5.88 | 1.50 | 4.38 | 0.00 | 1.50 | | | | | | | | | | | | 4.38 | 360.00 |
| 112 | อบต.ดงเมืองแอม | 8.16 | 1 | 8.16 | 2.50 | 5.66 | 0.00 | 2.50 | | | | | | | | | | | | 5.66 | 150.00 |
| 113 | อบต.ดงลาน | 6.92 | | | | | | | | | | | | | | 1 | 6.92 | 0.00 | 6.92 | 0.00 | |
| 114 | อบต.ดอนช้าง | 4.47 | | | | | | | | | | | | | | 1 | 4.47 | 0.00 | 4.47 | 0.00 | |
| 115 | อบต.ดอนดั่ง | 4.16 | 1 | 4.16 | 4.16 | 0.00 | 0.00 | 4.16 | | | | | | | | | | | | 0.00 | |
| 116 | อบต.ดอนดู่ | 7.44 | | | | | | | | | | | | | | 1 | 7.44 | 0.00 | 7.44 | 0.00 | |
| 117 | อบต.ดอนหัน | 9.08 | 1 | 9.08 | 9.08 | 0.00 | 0.00 | 9.08 | | | | | | | | | | | | 0.00 | |
| 118 | อบต.ดินดำ | 4.33 | 1 | 4.33 | 0.40 | 3.93 | 0.00 | 0.40 | | | | | | | | | | | | 3.93 | 205.00 |
| 119 | อบต.ดูนลาด | 7.37 | 1 | 7.37 | 0.98 | 6.39 | 0.00 | | 0.98 | | 0.98 | 0.98 | | | | | | | | 6.39 | |
| 120 | อบต.แดงใหญ่ | 7.00 | 1 | 7.00 | 7.00 | 0.00 | 0.00 | 7.00 | | | | | | | | | | | | 0.00 | 60.00 |
| 121 | อบต.ตะกั่วป่า | 5.39 | 1 | 5.39 | 5.39 | 0.00 | 0.00 | 5.39 | | | | | | | | | | | | 0.00 | |
| 122 | อบต.ทรายมูล | 6.74 | | | | | | | | | | | | | | 1 | 6.74 | 0.00 | 6.74 | 0.00 | |
| 123 | อบต.ท่ากระเสริม | 6.82 | 1 | 6.82 | 6.82 | 0.00 | 0.00 | 6.82 | | | | | | | | | | | | 0.00 | |
| 124 | อบต.ทางขวาง | 4.60 | | | | | | | | | | | | | | 1 | 4.60 | 0.00 | 4.60 | 0.00 | |
| 125 | อบต.ท่านางแนว | 4.35 | 1 | 4.35 | 4.00 | 0.35 | 0.00 | 4.00 | | | | | | | | | | | | 0.35 | 45.00 |
| 126 | อบต.ท่าพระ | 9.41 | 1 | 9.41 | 4.20 | 5.21 | 0.00 | 4.20 | | | | | | | | | | | | 5.21 | |
| 127 | อบต.ท่าวัด | 5.09 | 1 | 5.09 | 1.50 | 3.59 | 0.00 | 1.50 | | | | | | | | | | | | 3.59 | 0.00 |
| 128 | อบต.ท่าศาลา | 6.94 | 1 | 6.94 | 6.94 | 0.00 | 0.00 | 6.94 | | | | | | | | | | | | 0.00 | 60.00 |
| 129 | อบต.ทุ่งชมพู | 4.23 | 1 | 4.23 | 2.10 | 2.13 | 0.00 | 2.10 | | | | | | | | | | | | 2.13 | 162.00 |
| 130 | อบต.ทุ่งโป่ง | 4.78 | | | | | | | | | | | | | | 1 | 4.78 | 0.00 | 4.78 | 0.00 | |
| 131 | อบต.นางาม | 7.22 | 1 | 7.22 | 3.00 | 4.22 | 0.00 | 3.00 | | | | | | | | | | | | 4.22 | 456.00 |
| 132 | อบต.นาจิ้ว | 4.95 | | | | | | | | | | | | | | 1 | 4.95 | 0.00 | 4.95 | 0.00 | |
| 133 | อบต.นาชุมแสง | 6.12 | | | | | | | | | | | | | | 1 | 6.12 | 0.00 | 6.12 | 0.00 | |
| 134 | อบต.นาฝาย(ภูผาม่าน) | 2.36 | | | | | | | | | | | | | | 1 | 2.36 | 0.00 | 2.36 | 0.00 | |
| 135 | อบต.นาหนองทุ่ม(ชุมแพ) | 8.34 | | | | | | | | | | | | | | 1 | 8.34 | 0.00 | 8.34 | 0.00 | |
| 136 | อบต.นาหว้า | 7.58 | 1 | 7.58 | 1.00 | 6.58 | 0.00 | 1.00 | | | | | | | | | | | | 6.58 | 60.00 |
| 137 | อบต.โนนข่า | 5.69 | 1 | 5.69 | 1.50 | 4.19 | 0.00 | | 1.50 | | 1.50 | 1.50 | | | | | | | | 4.19 | |
| 138 | อบต.โนนแดง(โนนศิลา) | 3.21 | | | | | | | | | | | | | | 1 | 3.21 | 0.00 | 3.21 | 0.00 | |
| 139 | อบต.โนนทอง(แวงใหญ่) | 5.02 | 1 | 5.02 | 1.00 | 4.02 | 0.00 | 1.00 | | | | | | | | | | | | 4.02 | 50.00 |
| 140 | อบต.โนนทัน(หนองเรือ) | 8.14 | | | | | | | | | | | | | | 1 | 8.14 | 0.00 | 8.14 | 0.00 | |
| 141 | อบต.โนนธาตุ | 5.05 | | | | | | | | | | | | | | 1 | 5.05 | 0.00 | 5.05 | 0.00 | |
| 142 | อบต.โนนพะยอม | 5.77 | 1 | 5.77 | 3.00 | 2.77 | 0.00 | 3.00 | | | | | | | | | | | | 2.77 | 1,020.00 |
| 143 | อบต.โนนสมบูรณ์ | 8.51 | 1 | 8.51 | 8.51 | 0.00 | 0.00 | 8.51 | | | | | | | | | | | | 0.00 | |
| 144 | อบต.โนนสะอาด(แวงใหญ่) | 5.48 | 1 | 5.48 | 1.25 | 4.23 | 0.00 | 1.25 | | | | | | | | | | | | 4.23 | 400.00 |
| 145 | อบต.โนนหัน | 3.36 | | | | | | | | | | | | | | 1 | 3.36 | 0.00 | 3.36 | 0.00 | |
| 146 | อบต.โนนอุดม | 3.78 | 1 | 3.78 | 3.00 | 0.78 | 0.00 | 3.00 | | | | | | | | | | | | 0.78 | 600.00 |
| 147 | อบต.บริบูรณ์ | 6.55 | | | | | | | | | | | | | | 1 | 6.55 | 0.00 | 6.55 | 0.00 | |
| 148 | อบต.บัวเงิน | 11.13 | | | | | | | | | | | | | | 1 | 11.13 | 0.00 | 11.13 | 0.00 | |
| 149 | อบต.บัวใหญ่ | 7.05 | 1 | 7.05 | 3.00 | 4.05 | 0.00 | 3.00 | | | | | | | | | | | | 4.05 | 15.00 |
| 150 | อบต.บ้านกง | 4.40 | | | | | | | | | | | | | | 1 | 4.40 | 0.00 | 4.40 | 0.00 | |
| 151 | อบต.บ้านขาม(น้ำพอง) | 8.54 | 1 | 8.54 | 2.50 | 6.04 | 0.00 | 2.50 | | | | | | | | | | | | 6.04 | 405.00 |
| 152 | อบต.บ้านดง | 9.46 | 1 | 9.46 | 1.50 | 7.96 | 0.00 | | 1.50 | | 1.50 | 1.50 | | | | | | | | 7.96 | |
| 153 | อบต.บ้านแท่น(ชนบท) | 3.87 | 1 | 3.87 | 2.00 | 1.87 | 0.00 | 2.00 | | | | | | | | | | | | 1.87 | 63.00 |
| 154 | อบต.บ้านโนน | 5.36 | 1 | 5.36 | 2.26 | 3.10 | 0.00 | 2.26 | | | | | | | | | | | | 3.10 | 480.00 |
| 155 | อบต.บ้านไผ่ | 6.30 | 1 | 6.30 | 2.80 | 3.50 | 0.00 | | 2.80 | | 2.80 | 2.80 | | | | | | | | 3.50 | |
| 156 | อบต.บ้านฝาง(กระนวน) | 7.29 | 1 | 7.29 | 1.18 | 6.11 | 0.00 | | 1.18 | | 1.18 | 1.18 | | | | | | | | 6.11 | |
| 157 | อบต.บ้านเม็ง | 10.77 | 1 | 10.77 | 2.50 | 8.27 | 0.00 | 2.50 | | | | | | | | | | | | 8.27 | 6.00 |
| 158 | อบต.บ้านเรือ | 3.51 | 1 | 3.51 | 2.00 | 1.51 | 0.00 | 2.00 | | | | | | | | | | | | 1.51 | 30.00 |
| 159 | อบต.บ้านลาน | 8.09 | 1 | 8.09 | 1.92 | 6.17 | 0.00 | | 1.92 | | 1.92 | 1.92 | | | | | | | | 6.17 | |
| 160 | อบต.บ้านหว้า | 9.76 | 1 | 9.76 | 9.76 | 0.00 | 0.00 | 9.76 | | | | | | | | | | | | 0.00 | 1,050.00 |
| 161 | อบต.บ้านหัน(โนนศิลา) | 7.40 | | | | | | | | | | | | | | 1 | 7.40 | 0.00 | 7.40 | 0.00 | |
| 162 | อบต.บ้านเหล่า | 9.39 | 1 | 9.39 | 8.00 | 1.39 | 0.00 | 8.00 | | | | | | | | | | | | 1.39 | 480.00 |

ข้อมูลปริมาณขยะมูลฝอย จ.ขอนแก่น สสภ. 10 ปี 2558

| | | 1 | 2 | 3 | 4 | 5 | 6 | 7 | 8 | 9 | 10 | 11 | 12 | 13 | 14 | 15 | 16 | 17 | 18 | 19 | 20 |
|---|---|---|---|---|---|---|---|---|---|---|---|---|---|---|---|---|---|---|---|---|---|
| | | | พื้นที่ที่มีการให้บริการ | | | | | | | | | | | | | พื้นที่ที่ไม่มีการให้บริการ | | | | | |
| | จังหวัด<br><br>จังหวัดขอนแก่น | ปริมาณขยะที่เกิดขึ้น 58<br><br>(ตัน/วัน) | จำนวน อปท. ที่มีการให้บริการ (แห่ง) | ปริมาณขยะที่เกิดขึ้นใน อปท. พื้นที่ให้บริการ (ตัน/วัน) | ปริมาณขยะที่เก็บขนไปกำจัด (ตัน/วัน) | ปริมาณขยะที่ถูกนำไปใช้ประโยชน์ (ตัน/วัน) | ปริมาณขยะที่ไม่มีการให้บริการ (ตัน/วัน) | ปริมาณขยะที่กำจัดไม่ถูกต้อง (ตัน/วัน) | ปริมาณขยะที่กำจัดถูกต้อง (ตัน/วัน) | การนำไปใช้ประโยชน์ (ตัน/วัน) | การนำไปกำจัด (ตัน/วัน) | Landfill (ตัน/วัน) | Compost (ตัน/วัน) | Incinerator (ตัน/วัน) | อื่น ๆ (ตัน/วัน) | จำนวน อปท. ที่ไม่มีการให้บริการ (แห่ง) | ปริมาณขยะที่เกิดขึ้นใน อปท. พื้นที่ไม่ (ตัน/วัน) | ปริมาณขยะที่ถูกนำไปใช้ (ตัน/วัน) | ปริมาณขยะที่กำจัดไม่ถูกต้อง (ตัน/วัน) | ปริมาณขยะที่ถูกนำไปใช้ประโยชน์ (5)+(9)+(17) (ตัน/วัน) | ปริมาณขยะตกค้าง (ตัน) |
| 163 | อบต.บ้านไหม่ | 5.20 | | | | | | | | | | | | | | 1 | 5.20 | 0.00 | 5.20 | 0.00 | |
| 164 | อบต.ปอแดง | 4.56 | 1 | 4.56 | 4.56 | 0.00 | 0.00 | 4.56 | | | | | | | | | | | | 0.00 | 100.00 |
| 165 | อบต.ป่าปอ | 6.88 | 1 | 6.88 | 1.35 | 5.53 | 0.00 | | 1.35 | | 1.35 | 1.35 | | | | | | | | 5.53 | |
| 166 | อบต.ป่าหวายนั่ง | 7.14 | 1 | 7.14 | 7.00 | 0.14 | 0.00 | 7.00 | | | | | | | | | | | | 0.14 | 30.00 |
| 167 | อบต.เปือยใหญ่ | 3.11 | | | | | | | | | | | | | | 1 | 3.11 | 0.00 | 3.11 | 0.00 | |
| 168 | อบต.พังทุย | 6.65 | | | | | | | | | | | | | | 1 | 6.65 | 0.00 | 6.65 | 0.00 | |
| 169 | อบต.เพ็กใหญ่ | 6.35 | 1 | 6.35 | 1.60 | 4.75 | 0.00 | 1.60 | | | | | | | | | | | | 4.75 | 0.00 |
| 170 | อบต.โพนเพ็ก | 7.27 | 1 | 7.27 | 7.27 | 0.00 | 0.00 | 7.27 | | | | | | | | | | | | 0.00 | 504.00 |
| 171 | อบต.ภูผาม่าน | 2.79 | 1 | 2.79 | 1.00 | 1.79 | 0.00 | 1.00 | | | | | | | | | | | | 1.79 | |
| 172 | อบต.ภูเงียง | 3.79 | 1 | 3.79 | 3.79 | 0.00 | 0.00 | 3.79 | | | | | | | | | | | | 0.00 | 150.00 |
| 173 | อบต.ภูห่าน | 4.52 | | | | | | | | | | | | | | 1 | 4.52 | 0.00 | 4.52 | 0.00 | |
| 174 | อบต.ภูเหล็ก | 5.64 | 1 | 5.64 | 1.02 | 4.62 | 0.00 | | 1.02 | | 1.02 | 1.02 | | | | | | | | 4.62 | |
| 175 | อบต.เมืองเก่าพัฒนา | 5.46 | 1 | 5.46 | 1.00 | 4.46 | 0.00 | 1.00 | | | | | | | | | | | | 4.46 | 108.00 |
| 176 | อบต.เมืองพล | 5.86 | 1 | 5.86 | 1.30 | 4.56 | 0.00 | | 1.30 | | 1.30 | 1.30 | | | | | | | | 4.56 | |
| 177 | อบต.เมืองเพีย | 8.65 | 1 | 8.65 | 2.25 | 6.40 | 0.00 | | 2.25 | | 2.25 | 2.25 | | | | | | | | 6.40 | |
| 178 | อบต.ลอมคอม | 6.47 | 1 | 6.47 | 0.70 | 5.77 | 0.00 | | 0.70 | | 0.70 | 0.70 | | | | | | | | 5.77 | |
| 179 | อบต.ละหานนา | 6.90 | 1 | 6.90 | 6.00 | 0.90 | 0.00 | 6.00 | | | | | | | | | | | | 0.90 | 83.00 |
| 180 | อบต.วังชัย | 7.54 | | | | | | | | | | | | | | 1 | 7.54 | 0.00 | 7.54 | 0.00 | |
| 181 | อบต.วังม่วง | 5.83 | 1 | 5.83 | 5.81 | 0.02 | 0.00 | 5.81 | | | | | | | | | | | | 0.02 | |
| 182 | อบต.วังสวาป | 3.82 | | | | | | | | | | | | | | 1 | 3.82 | 0.00 | 3.82 | 0.00 | |
| 183 | อบต.วังแสง | 6.80 | 1 | 6.80 | 5.00 | 1.80 | 0.00 | 5.00 | | | | | | | | | | | | 1.80 | 233.00 |
| 184 | อบต.วังหิน | 4.19 | | | | | | | | | | | | | | 1 | 4.19 | 0.00 | 4.19 | 0.00 | |
| 185 | อบต.วังหินลาด | 8.02 | 1 | 8.02 | 1.50 | 6.52 | 0.00 | | 1.50 | | 1.50 | 1.50 | | | | | | | | 6.52 | |
| 186 | อบต.แวงน้อย | 6.12 | 1 | 6.12 | 1.00 | 5.12 | 0.00 | 1.00 | | | | | | | | | | | | 5.12 | 2,250.00 |
| 187 | อบต.ศรีบุญเรือง | 3.39 | | | | | | | | | | | | | | 1 | 3.39 | 0.00 | 3.39 | 0.00 | 0.00 |
| 188 | อบต.ศรีสุข | 9.96 | 1 | 9.96 | 5.00 | 4.96 | 0.00 | 5.00 | | | | | | | | | | | | 4.96 | 180.00 |
| 189 | อบต.ศรีสุขสำราญ | 5.01 | 1 | 5.01 | 1.00 | 4.01 | 0.00 | 1.00 | | | | | | | | | | | | 4.01 | 100.00 |
| 190 | อบต.สงเปือย | 6.05 | | | | | | | | | | | | | | 1 | 6.05 | 0.00 | 6.05 | 0.00 | |
| 191 | อบต.สวนหม่อน | 6.94 | 1 | 6.94 | 4.00 | 2.94 | 0.00 | 4.00 | | | | | | | | | | | | 2.94 | 72.00 |
| 192 | อบต.สำโรง(หนองสองห้อง) | 5.25 | | | | | | | | | | | | | | 1 | 5.25 | 0.00 | 5.25 | 0.00 | |
| 193 | อบต.สีชมพู | 8.21 | 1 | 8.21 | 1.00 | 7.21 | 0.00 | 1.00 | | | | | | | | | | | | 7.21 | 144.00 |
| 194 | อบต.โสกนกเต็น | 6.02 | 1 | 6.02 | 1.00 | 5.02 | 0.00 | | 1.00 | | 1.00 | 1.00 | | | | | | | | 5.02 | |
| 195 | อบต.หนองกุง(น้ำพอง) | 5.13 | | | | | | | | | | | | | | 1 | 5.13 | 0.00 | 5.13 | 0.00 | |
| 196 | อบต.หนองกุงเซิน | 5.55 | 1 | 5.55 | 5.55 | 0.00 | 0.00 | 5.55 | | | | | | | | | | | | 0.00 | |
| 197 | อบต.หนองกุงธนสาร | 8.47 | 1 | 8.47 | 4.00 | 4.47 | 0.00 | 4.00 | | | | | | | | | | | | 4.47 | 252.00 |
| 198 | อบต.หนองกุงใหญ่ | 9.63 | 1 | 9.63 | 2.16 | 7.47 | 0.00 | | 2.16 | | 2.16 | 2.16 | | | | | | | | 7.47 | |
| 199 | อบต.หนองโก | 9.87 | 1 | 9.87 | 2.44 | 7.43 | 0.00 | | 2.44 | | 2.44 | 2.44 | | | | | | | | 7.43 | |
| 200 | อบต.หนองเขียด | 6.28 | 1 | 6.28 | 3.00 | 3.28 | 0.00 | 3.00 | | | | | | | | | | | | 3.28 | 150.00 |
| 201 | อบต.หนองแซง | 4.65 | 1 | 4.65 | 4.00 | 0.65 | 0.00 | 4.00 | | | | | | | | | | | | 0.65 | 4.00 |
| 202 | อบต.หนองแดง(สีชมพู) | 6.67 | | | | | | | | | | | | | | 1 | 6.67 | 0.00 | 6.67 | 0.00 | |
| 203 | อบต.หนองน้ำใส | 5.87 | 1 | 5.87 | 2.28 | 3.59 | 0.00 | 2.28 | | | | | | | | | | | | 3.59 | |
| 204 | อบต.หนองปลาหมอ | 4.05 | | | | | | | | | | | | | | 1 | 4.05 | 0.00 | 4.05 | 0.00 | |
| 205 | อบต.หนองแปน | 8.04 | 1 | 8.04 | 4.00 | 4.04 | 0.00 | 4.00 | | | | | | | | | | | | 4.04 | 68.00 |
| 206 | อบต.หนองไผ่ล้อม | 4.13 | | | | | | | | | | | | | | 1 | 4.13 | 0.00 | 4.13 | 0.00 | |
| 207 | อบต.หนองมะเขือ | 3.65 | 1 | 3.65 | 1.00 | 2.65 | 0.00 | 1.00 | | | | | | | | | | | | 2.65 | 110.00 |
| 208 | อบต.หนองเม็ก(หนองสองห้อง) | 7.27 | 1 | 7.27 | 7.27 | 0.00 | 0.00 | 7.27 | | | | | | | | | | | | 0.00 | |
| 209 | อบต.หนองเรือ(หนองเรือ) | 6.16 | 1 | 6.16 | 3.00 | 3.16 | 0.00 | 3.00 | | | | | | | | | | | | 3.16 | |
| 210 | อบต.หนองแวง(พระยืน) | 4.53 | 1 | 4.53 | 4.00 | 0.53 | 0.00 | 4.00 | | | | | | | | | | | | 0.53 | 60.00 |
| 211 | อบต.หนองแวงนางเบ้า | 6.46 | 1 | 6.46 | 1.00 | 5.46 | 0.00 | | 1.00 | | 1.00 | 1.00 | | | | | | | | 5.46 | |
| 212 | อบต.หนองแวงโสกพระ | 6.69 | 1 | 6.69 | 1.00 | 5.69 | 0.00 | | 1.00 | | 1.00 | 1.00 | | | | | | | | 5.69 | |
| 213 | อบต.หนองสองห้อง | 6.91 | | | | | | | | | | | | | | 1 | 6.91 | 0.00 | 6.91 | 0.00 | |
| 214 | อบต.ห้วยแก | 5.38 | 1 | 5.38 | 5.38 | 0.00 | 0.00 | 5.38 | | | | | | | | | | | | 0.00 | 150.00 |
| 215 | อบต.ห้วยโจด | 5.78 | 1 | 5.78 | 0.85 | 4.93 | 0.00 | | 0.85 | | 0.85 | 0.85 | | | | | | | | 4.93 | |
| 216 | อบต.ห้วยเตย(ช้าสูง) | 4.04 | | | | | | | | | | | | | | 1 | 4.04 | 0.00 | 4.04 | 0.00 | |

ข้อมูลปริมาณขยะมูลฝอย จ.ขอนแก่น สสภ. 10 ปี 2558

| | | 1 | 2 | 3 | 4 | 5 | 6 | 7 | 8 | 9 | 10 | 11 | 12 | 13 | 14 | 15 | 16 | 17 | 18 | 19 | 20 |
|---|---|---|---|---|---|---|---|---|---|---|---|---|---|---|---|---|---|---|---|---|---|
| | | | พื้นที่ที่มีการให้บริการ | | | | | | | | | | | | | พื้นที่ที่ไม่มีการให้บริการ | | | | | |
| | จังหวัด<br>จังหวัดขอนแก่น | ปริมาณขยะที่เกิดขึ้น 58<br>(ตัน/วัน) | จำนวน อปท. ที่มีการให้บริการ<br>(แห่ง) | ปริมาณขยะที่เกิดขึ้นใน อปท. พื้นที่ให้บริการ<br>(ตัน/วัน) | ปริมาณขยะที่เก็บขนไปกำจัด<br>(ตัน/วัน) | ปริมาณขยะที่ถูกนำไปใช้ประโยชน์<br>(ตัน/วัน) | ปริมาณขยะที่ไม่มีการให้บริการ<br>(ตัน/วัน) | ปริมาณขยะที่กำจัดไม่ถูกต้อง<br>(ตัน/วัน) | ปริมาณขยะที่กำจัดถูกต้อง<br>(ตัน/วัน) | การนำไปใช้ประโยชน์<br>(ตัน/วัน) | การนำไปกำจัด<br>(ตัน/วัน) | Landfill<br>(ตัน/วัน) | Compost<br>(ตัน/วัน) | Incinerator<br>(ตัน/วัน) | อื่น ๆ<br>(ตัน/วัน) | จำนวน อปท. ที่ไม่มีการให้บริการ<br>(แห่ง) | ปริมาณขยะที่เกิดขึ้นใน อปท. พื้นที่ไม่<br>(ตัน/วัน) | ปริมาณขยะที่ถูกนำไปใช้<br>(ตัน/วัน) | ปริมาณขยะที่กำจัดไม่ถูกต้อง<br>(ตัน/วัน) | ปริมาณขยะที่ถูกนำไปใช้ประโยชน์<br>(5)+(9)+(17)<br>(ตัน/วัน) | ปริมาณขยะตกค้าง<br>(ตัน) |
| 217 | อบต.ห้วยม่วง | 6.57 | 1 | 6.57 | 5.00 | 1.57 | 0.00 | 5.00 | | | | | | | | | | | | 1.57 | |
| 218 | อบต.หว้าทอง | 4.79 | 1 | 4.79 | 4.79 | 0.00 | 0.00 | 4.79 | | | | | | | | | | | | 0.00 | 30.00 |
| 219 | อบต.หันโจด | 3.70 | | | | | | | | | | | | | | 1 | 3.70 | 0.00 | 3.70 | 0.00 | |
| 220 | อบต.หัวทุ่ง | 3.04 | 1 | 3.04 | 0.40 | 2.64 | 0.00 | | 0.40 | | 0.40 | 0.40 | | | | | | | | 2.64 | |
| 221 | อบต.หัวนาคำ | 6.41 | | | | | | | | | | | | | | 1 | 6.41 | 0.00 | 6.41 | 0.00 | |
| 222 | อบต.หัวหนอง | 3.30 | 1 | 3.30 | 1.55 | 1.75 | 0.00 | | 1.55 | | 1.55 | 1.55 | | | | | | | | 1.75 | |
| 223 | อบต.หินตั้ง | 7.38 | 1 | 7.38 | 2.03 | 5.35 | 0.00 | | 2.03 | | 2.03 | 2.03 | | | | | | | | 5.35 | |
| 224 | อบต.ใหม่นาเพียง | 7.26 | 1 | 7.26 | 7.00 | 0.26 | 0.00 | 7.00 | | | | | | | | | | | | 0.26 | 43.00 |
| | **รวม (ตัน/วัน)** | 1,869.90 | 171 | 1,561.42 | 1,061.11 | 500.31 | 0.00 | 924.48 | 136.63 | 0.00 | 136.63 | 136.63 | 0.00 | 0.00 | 0.00 | 53.00 | 308.48 | 0.00 | 308.48 | 500.31 | 754,904.00 |
| | **รวม (ตัน/ปี)** | 682,514.91 | 171.00 | 569,918.68 | 387,305.15 | 182,613.53 | - | 337,435.20 | 49,869.95 | - | 49,869.95 | 49,869.95 | - | - | - | 53.00 | 112,596.23 | - | 112,596.23 | 182,613.53 | 754,904.00 |

ข้อมูลปริมาณขยะมูลฝอย จ.ขอนแก่น สสภ. 10 ปี 2558

| | 1 | 2 | 3 | 4 | 5 | 6 | 7 | 8 | 9 | 10 | 11 | 12 | 13 | 14 | 15 | 16 | 17 | 18 | 19 | 20 |
|---|---|---|---|---|---|---|---|---|---|---|---|---|---|---|---|---|---|---|---|---|
| | | พื้นที่ที่มีการให้บริการ | | | | | | | | | | | | | พื้นที่ที่ไม่มีการให้บริการ | | | | | |
| | จังหวัด<br>จังหวัดขอนแก่น | ปริมาณขยะที่เกิดขึ้น 58<br>(ตัน/วัน) | จำนวน อปท. ที่มีการให้บริการ<br>(แห่ง) | ปริมาณขยะที่เกิดขึ้นใน อปท. พื้นที่ให้บริการ<br>(ตัน/วัน) | ปริมาณขยะที่เก็บขนไปกำจัด<br>(ตัน/วัน) | ปริมาณขยะที่ถูกนำไปใช้ประโยชน์<br>(ตัน/วัน) | ปริมาณขยะที่ไม่มีการให้บริการ<br>(ตัน/วัน) | ปริมาณขยะที่กำจัดไม่ถูกต้อง<br>(ตัน/วัน) | ปริมาณขยะที่กำจัดถูกต้อง<br>(ตัน/วัน) | การนำไปใช้ประโยชน์<br>(ตัน/วัน) | การนำไปกำจัด<br>(ตัน/วัน) | Landfill<br>(ตัน/วัน) | Compost<br>(ตัน/วัน) | Incinerator<br>(ตัน/วัน) | อื่น ๆ<br>(ตัน/วัน) | จำนวน อปท. ที่ไม่มีการให้บริการ<br>(แห่ง) | ปริมาณขยะที่เกิดขึ้นใน อปท. พื้นที่ไม่<br>(ตัน/วัน) | ปริมาณขยะที่ถูกนำไปใช้<br>(ตัน/วัน) | ปริมาณขยะที่กำจัดไม่ถูกต้อง<br>(ตัน/วัน) | ปริมาณขยะที่ถูกนำไปใช้ประโยชน์<br>(5)+(9)+(17)<br>(ตัน/วัน) | ปริมาณขยะตกค้าง<br>(ตัน) |

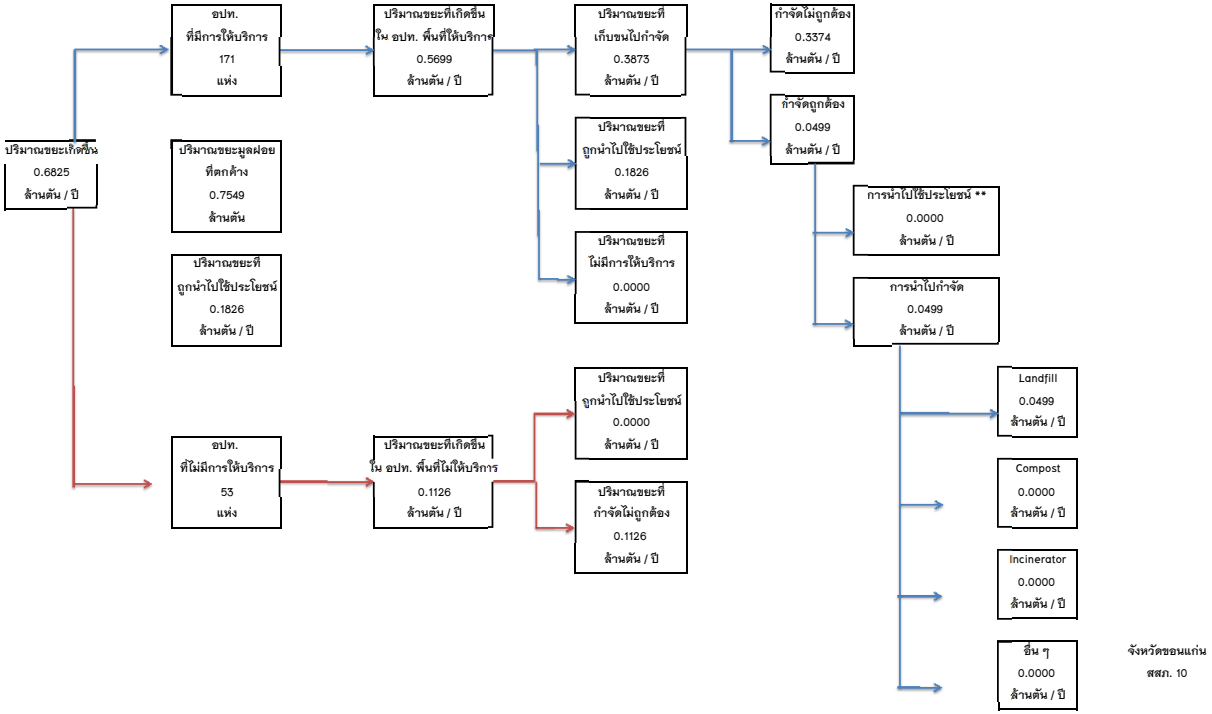

ข้อมูลปริมาณขยะมูลฝอย จ.มหาสารคาม สสภ. 10 ปี 2558

| | | | | | | 1 | 2 | 3 | 4 | 5 | 6 | 7 | 8 | 9 | 10 | 11 | 12 | 13 | 14 | 15 | 16 | 17 | 18 | 19 | 20 |
|---|---|---|---|---|---|---|---|---|---|---|---|---|---|---|---|---|---|---|---|---|---|---|---|---|---|
| | | | | | | | พื้นที่ที่มีการให้บริการ | | | | | | | | | | | | | พื้นที่ที่ไม่มีการให้บริการ | | | | | |
| ที่ | จังหวัด | อำเภอ | ลักษณะอปท. | ประชากร | อัตราการเกิดขยะ | ปริมาณขยะที่เกิดขึ้น | จำนวน อปท. ที่มีการให้บริการ | ปริมาณขยะที่เกิดขึ้นใน อปท. พื้นที่ให้บริการ | ปริมาณขยะที่เก็บขนไปกำจัด | ปริมาณขยะที่ถูกนำไปใช้ประโยชน์ | ปริมาณขยะที่ไม่มีการให้บริการ | ปริมาณขยะที่กำจัดไม่ถูกต้อง | ปริมาณขยะที่กำจัดถูกต้อง | การนำไปใช้ประโยชน์ | การนำไปกำจัด | Landfill | Composting | incerato | อื่น ๆ | จำนวน อปท. ที่ไม่มีการให้บริการ | ปริมาณขยะที่เกิดขึ้นใน อปท. พื้นที่ไม่ให้บริการ | ปริมาณขยะที่ถูกนำไปใช้ประโยชน์ | ปริมาณขยะที่กำจัดไม่ถูกต้อง | ปริมาณขยะที่ถูกนำไปใช้ประโยชน์ (5)+(9)+(17) | ปริมาณขยะตกค้าง |
| | จังหวัดมหาสารคาม | | | (คน) | | (ตัน/วัน) | (แห่ง) | (ตัน/วัน) | (ตัน/วัน) | (ตัน/วัน) | (ตัน/วัน) | (ตัน/วัน) | (ตัน/วัน) | (ตัน/วัน) | (ตัน/วัน) | (ตัน/วัน) | (ตัน/วัน) | (ตัน/วัน) | (ตัน/วัน) | (แห่ง) | (ตัน/วัน) | (ตัน/วัน) | (ตัน/วัน) | (ตัน/วัน) | (ตัน) |
| 1 | ทม.มหาสารคาม | เมืองมหาสารคาม | เทศบาลเมือง | 52,866 | 1.15 | 60.80 | 1 | 60.80 | 46.18 | 14.62 | | 46.18 | | | | | | | | | | | 0.00 | 14.62 | 67,540.00 |
| 2 | ทต.เชียงยืน | เชียงยืน | เทศบาลตำบล | 5,081 | 1.02 | 6.03 | 1 | 6.03 | 6.03 | 0.00 | | | 6.03 | | 6.03 | 6.03 | | | | | | | 0.00 | 0.00 | - |
| 3 | ทต.แกดำ | แกดำ | เทศบาลตำบล | 5,454 | 1.02 | 5.56 | 1 | 5.56 | 2.00 | 3.56 | | 2.00 | | | | | | | | | | | 0.00 | 3.56 | 720.00 |
| 4 | ทต.แวงน่าง | เมือง | เทศบาลตำบล | 5,454 | 1.02 | 5.56 | 1 | 5.56 | 2.00 | 3.56 | | 2.00 | | | | | | | | | | | 0.00 | 3.56 | 9,600.00 |
| 5 | ทต.โคกพระ | กันทรวิชัย | เทศบาลตำบล | 3,630 | 1.02 | 4.00 | 1 | 4.00 | 4.00 | 0.00 | | 4.00 | | | | | | | | | | | 0.00 | 0.00 | 4,978.00 |
| 6 | ทต.โพนทอง | เชียงยืน | เทศบาลตำบล | 6,019 | 1.02 | 6.14 | 1 | 6.14 | 2.13 | 4.01 | | | 2.13 | | 2.13 | 2.13 | | | | | | | 0.00 | 4.01 | |
| 7 | ทต.กุดปลาดุก | ชื่นชม | เทศบาลตำบล | 8,266 | 1.02 | 8.43 | 1 | 8.43 | 1.31 | 7.12 | | | 1.31 | | 1.31 | 1.31 | | | | | | | 0.00 | 7.12 | |
| 8 | ทต.ขามเรียง | กันทรวิชัย | เทศบาลตำบล | 15,386 | 1.02 | 15.69 | 1 | 15.69 | 4.64 | 11.05 | | 4.64 | | | | | | | | | | | 0.00 | 11.05 | |
| 9 | ทต.ท่าขอนยาง | กันทรวิชัย | เทศบาลตำบล | 8,549 | 1.02 | 10.63 | 1 | 10.63 | 10.63 | 0.00 | | 10.63 | | | | | | | | | | | 0.00 | 0.00 | |
| 10 | ทต.นาเชือก | นาเชือก | เทศบาลตำบล | 3,940 | 1.02 | 5.00 | 1 | 5.00 | 5.00 | 0.00 | | 5.00 | | | | | | | | | | | 0.00 | 0.00 | 228.00 |
| 11 | ทต.นาดูน | นาดูน | เทศบาลตำบล | 4,628 | 1.02 | 4.72 | 1 | 4.72 | 3.00 | 1.72 | | 3.00 | | | | | | | | | | | 0.00 | 1.72 | 3,840.00 |
| 12 | ทต.บรบือ | บรบือ | เทศบาลตำบล | 6,093 | 1.02 | 10.00 | 1 | 10.00 | 10.00 | 0.00 | | 10.00 | | | | | | | | | | | 0.00 | 0.00 | 13,500.00 |
| 13 | ทต.พยัคฆภูมิพิสัย | พยัคฆภูมิพิสัย | เทศบาลตำบล | 8,308 | 1.02 | 8.47 | 1 | 8.47 | 8.00 | 0.47 | | 8.00 | | | | | | | | | | | 0.00 | 0.47 | 10,000.00 |
| 14 | ทต.มิตรภาพ | แกดำ | เทศบาลตำบล | 6,808 | 1.02 | 6.94 | | | | | | | | | | | | | | 1 | 6.94 | 0.00 | 6.94 | 0.00 | |
| 15 | ทต.วาปีปทุม(ทต.หนองแสง) | วาปีปทุม | เทศบาลตำบล | 5,191 | 1.02 | 6.00 | 1 | 6.00 | 6.00 | 0.00 | | 6.00 | | | | | | | | | | | 0.00 | 0.00 | 25,800.00 |
| 16 | ทต.หนองกุง | ชื่นชม | เทศบาลตำบล | 4,156 | 1.02 | 4.24 | | | | | | | | | | | | | | 1 | 4.24 | 0.00 | 4.24 | 0.00 | |
| 17 | ทต.โกสุมพิสัย(ทต.หัวขวาง) | โกสุมพิสัย | เทศบาลตำบล | 9,428 | 1.02 | 9.62 | 1 | 9.62 | 2.06 | 7.56 | | 2.06 | | | | | | | | | | | 0.00 | 7.56 | |
| 18 | ทต.หัวดง | นาดูน | เทศบาลตำบล | 5,155 | 1.02 | 5.26 | 1 | 5.26 | 1.50 | 3.76 | | 1.50 | | | | | | | | | | | 0.00 | 3.76 | 6.00 |
| 19 | ทต.หนองไผ่ | นาดูน | เทศบาลตำบล | 3,865 | 1.02 | 3.94 | | | | | | | | | | | | | | 1 | 3.94 | 0.00 | 3.94 | 0.00 | |
| 20 | อบต.เกิ้ง | เมือง | อบต. | 9,199 | 0.91 | 8.37 | 1 | 8.37 | 6.04 | 2.33 | | 6.04 | | | | | | | | | | | 0.00 | 2.33 | |
| 21 | อบต.เขวา | เมืองมหาสารคาม | อบต. | 14,749 | 0.91 | 13.42 | 1 | 13.42 | 3.29 | 10.13 | | 3.29 | | | | | | | | | | | 0.00 | 10.13 | |
| 22 | อบต.เขวาใหญ่ | กันทรวิชัย | อบต. | 7,679 | 0.91 | 6.99 | 1 | 6.99 | 2.00 | 4.99 | | 2.00 | | | | | | | | | | | 0.00 | 4.99 | 126.00 |
| 23 | อบต.เขวาไร่(นาเชือก) | นาเชือก | อบต. | 7,395 | 0.91 | 6.73 | | | | | | | | | | | | | | 1 | 6.73 | 0.00 | 6.73 | 0.00 | |
| 24 | อบต.เขวาไร่(โกสุมพิสัย) | โกสุมพิสัย | อบต. | 11,007 | 0.91 | 10.02 | | | | | | | | | | | | | | 1 | 10.02 | 0.00 | 10.02 | 0.00 | |
| 25 | อบต.เชื่อน | โกสุมพิสัย | อบต. | 5,627 | 0.91 | 5.12 | 1 | 5.12 | 1.50 | 3.62 | | 1.50 | | | | | | | | | | | 0.00 | 3.62 | 201.00 |
| 26 | อบต.เชียงยืน | เชียงยืน | อบต. | 8,605 | 0.91 | 7.83 | 1 | 7.83 | 2.81 | 5.02 | | | 2.81 | | 2.81 | 2.81 | | | | | | | 0.00 | 5.02 | |
| 27 | อบต.เม็กดำ | พยัคฆภูมิพิสัย | อบต. | 9,704 | 0.91 | 8.83 | | | | | | | | | | | | | | 1 | 8.83 | 0.00 | 8.83 | 0.00 | |
| 28 | อบต.เมืองเตา | พยัคฆภูมิพิสัย | อบต. | 7,971 | 0.91 | 7.25 | 1 | 7.25 | 1.00 | 6.25 | | 1.00 | | | | | | | | | | | 0.00 | 6.25 | 4.00 |
| 29 | อบต.เมืองเสือ | พยัคฆภูมิพิสัย | อบต. | 4,423 | 0.91 | 4.02 | | | | | | | | | | | | | | 1 | 4.02 | 0.00 | 4.02 | 0.00 | |
| 30 | อบต.เลิงแฝก | กุดรัง | อบต. | 8,310 | 0.91 | 7.56 | 1 | 7.56 | 7.55 | 0.01 | | 7.55 | | | | | | | | | | | 0.00 | 0.01 | 31.00 |
| 31 | อบต.เลิงใต้ | โกสุมพิสัย | อบต. | 3,975 | 0.91 | 3.62 | | | | | | | | | | | | | | 1 | 3.62 | 0.00 | 3.62 | 0.00 | |
| 32 | อบต.เวียงชัย | พยัคฆภูมิพิสัย | อบต. | 3,951 | 0.91 | 3.60 | | | | | | | | | | | | | | 1 | 3.60 | 0.00 | 3.60 | 0.00 | |
| 33 | อบต.เวียงสะอาด | พยัคฆภูมิพิสัย | อบต. | 6,039 | 0.91 | 5.50 | | | | | | | | | | | | | | 1 | 5.50 | 0.00 | 5.50 | 0.00 | |
| 34 | อบต.เสือเฒ่า | เชียงยืน | อบต. | 8,399 | 0.91 | 7.64 | 1 | 7.64 | 1.48 | 6.16 | | | 1.48 | | 1.48 | 1.48 | | | | | | | 0.00 | 6.16 | |
| 35 | อบต.เสือโก้ก | วาปีปทุม | อบต. | 10,274 | 0.91 | 9.35 | | | | | | | | | | | | | | 1 | 9.35 | 0.00 | 9.35 | 0.00 | |
| 36 | อบต.เหล่า | โกสุมพิสัย | อบต. | 4,474 | 0.91 | 4.07 | | | | | | | | | | | | | | 1 | 4.07 | 0.00 | 4.07 | 0.00 | |
| 37 | อบต.เหล่าดอกไม้ | ชื่นชม | อบต. | 6,291 | 0.91 | 5.72 | 1 | 5.72 | 0.94 | 4.78 | | 0.94 | | | | | | | | | | | 0.00 | 4.78 | |
| 38 | อบต.เหล่าบัวบาน | เชียงยืน | อบต. | 3,688 | 0.91 | 3.36 | 1 | 3.36 | 1.11 | 2.25 | | | 1.11 | | 1.11 | 1.11 | | | | | | | 0.00 | 2.25 | |
| 39 | อบต.แก่งเลิงจาน | เมือง | อบต. | 8,113 | 0.91 | 7.38 | 1 | 7.38 | 3.33 | 4.05 | | 3.33 | | | | | | | | | | | 0.00 | 4.05 | |
| 40 | อบต.แก้งแก | โกสุมพิสัย | อบต. | 4,318 | 0.91 | 3.93 | 1 | 3.93 | 1.10 | 2.83 | | 1.10 | | | | | | | | | | | 0.00 | 2.83 | |
| 41 | อบต.แกดำ | แกดำ | อบต. | 3,403 | 0.91 | 3.10 | 1 | 3.10 | 2.00 | 1.10 | | 2.00 | | | | | | | | | | | 0.00 | 1.10 | |
| 42 | อบต.แคน | วาปีปทุม | อบต. | 6,610 | 0.91 | 6.02 | | | | | | | | | | | | | | 1 | 6.02 | 0.00 | 6.02 | 0.00 | |
| 43 | อบต.แพง | โกสุมพิสัย | อบต. | 9,195 | 0.91 | 8.37 | 1 | 8.37 | 6.00 | 2.37 | | 6.00 | | | | | | | | | | | 0.00 | 2.37 | 480.00 |
| 44 | อบต.แวงดง | ยางสีสุราช | อบต. | 6,813 | 0.91 | 6.20 | | | | | | | | | | | | | | 1 | 6.20 | 0.00 | 6.20 | 0.00 | |
| 45 | อบต.แวงน่าง | เมือง | อบต. | 8,823 | 0.91 | 8.03 | 1 | 8.03 | 4.90 | 3.13 | | 4.90 | | | | | | | | | | | 0.00 | 3.13 | 1.00 |
| 46 | อบต.แห่ใต้ | โกสุมพิสัย | อบต. | 6,437 | 0.91 | 5.86 | 1 | 5.86 | 1.27 | 4.59 | | | 1.27 | | 1.27 | 1.27 | | | | | | | 0.00 | 4.59 | |
| 47 | อบต.โคกก่อ | เมือง | อบต. | 8,148 | 0.91 | 7.41 | | | | | | | | | | | | | | 1 | 7.41 | 0.00 | 7.41 | 0.00 | |
| 48 | อบต.โคกพระ | กันทรวิชัย | อบต. | 6,267 | 0.91 | 5.70 | | | | | | | | | | | | | | 1 | 5.70 | 0.50 | 5.20 | 0.50 | |
| 49 | อบต.โคกสีทองหลาง | วาปีปทุม | อบต. | 4,482 | 0.91 | 4.08 | 1 | 4.08 | 3.00 | 1.08 | | 3.00 | | | | | | | | | | | 0.00 | 1.08 | |
| 50 | อบต.โนนแดง | บรบือ | อบต. | 11,653 | 0.91 | 10.60 | | | | | | | | | | | | | | 1 | 10.60 | 0.00 | 10.60 | 0.00 | |
| 51 | อบต.โนนภิบาล | แกดำ | อบต. | 3,885 | 0.91 | 3.54 | | | | | | | | | | | | | | 1 | 3.54 | 0.00 | 3.54 | 0.00 | |
| 52 | อบต.โนนราษี | บรบือ | อบต. | 7,246 | 0.91 | 6.59 | | | | | | | | | | | | | | 1 | 6.59 | 0.00 | 6.59 | 0.00 | |
| 53 | อบต.โพธิ์ชัย | วาปีปทุม | อบต. | 4,558 | 0.91 | 4.15 | | | | | | | | | | | | | | 1 | 4.15 | 2.00 | 2.15 | 2.00 | |

| | | | | | | | 1 | 2 | 3 | 4 | 5 | 6 | 7 | 8 | 9 | 10 | 11 | 12 | 13 | 14 | 15 | 16 | 17 | 18 | 19 | 20 |
|---|---|---|---|---|---|---|---|---|---|---|---|---|---|---|---|---|---|---|---|---|---|---|---|---|---|---|
| | | | | | | | | พื้นที่ที่มีการให้บริการ | | | | | | | | | | | | | พื้นที่ที่ไม่มีการให้บริการ | | | | | |
| ที่ | จังหวัด | อำเภอ | ลักษณะอปท. | ประชากร | อัตราการเกิดขยะ | ปริมาณขยะที่เกิดขึ้น | | จำนวน อปท. ที่มีการให้บริการ | ปริมาณขยะที่เกิดขึ้นใน อปท. พื้นที่ให้บริการ | ปริมาณขยะที่เก็บขนไปกำจัด | ปริมาณขยะที่ถูกนำไปใช้ประโยชน์ | ปริมาณขยะที่ไม่มีการให้บริการ | ปริมาณขยะที่กำจัดไม่ถูกต้อง | ปริมาณขยะที่กำจัดถูกต้อง | การนำไปใช้ประโยชน์ | การนำไปกำจัด | Landfill | Compost | incerato | อื่น ๆ | จำนวน อปท. ที่ไม่มีการให้บริการ | ปริมาณขยะที่เกิดขึ้นใน อปท. พื้นที่ไม่ให้บริการ | ปริมาณขยะที่ถูกนำไปใช้ประโยชน์ | ปริมาณขยะที่กำจัดไม่ถูกต้อง | ปริมาณขยะที่ถูกนำไปใช้ประโยชน์ (5)+(9)+(17) | ปริมาณขยะตกค้าง |
| | จังหวัดมหาสารคาม | | | (คน) | | (ตัน/วัน) | | (แห่ง) | (ตัน/วัน) | (ตัน/วัน) | (ตัน/วัน) | (ตัน/วัน) | (ตัน/วัน) | (ตัน/วัน) | (ตัน/วัน) | (ตัน/วัน) | (ตัน/วัน) | (ตัน/วัน) | (ตัน/วัน) | (ตัน/วัน) | (แห่ง) | (ตัน/วัน) | (ตัน/วัน) | (ตัน/วัน) | (ตัน/วัน) | (ตัน) |
| 54 | อบต.โพนงาม(โกสุมพิสัย) | โกสุมพิสัย | อบต. | 6,749 | 0.91 | 6.14 | 1 | 6.14 | 3.00 | 3.14 | | 3.00 | | | | | | | | | | | 0.00 | | 240.00 |
| 55 | อบต.ก้ามปู | พยัคฆภูมิพิสัย | อบต. | 6,884 | 0.91 | 6.26 | | | | | | | | | | | | | | | 1 | 6.26 | 0.00 | 6.26 | 0.00 | |
| 56 | อบต.กำพี้ | บรบือ | อบต. | 6,840 | 0.91 | 6.22 | | | | | | | | | | | | | | | 1 | 6.22 | 0.00 | 6.22 | 0.00 | |
| 57 | อบต.กุดไส้จ่อ | กันทรวิชัย | อบต. | 4,535 | 0.91 | 4.13 | | | | | | | | | | | | | | | 1 | 4.13 | 0.01 | 4.11 | 0.01 | |
| 58 | อบต.กุดรัง | กุดรัง | อบต. | 6,834 | 0.91 | 6.22 | 1 | 6.22 | 2.00 | 4.22 | | 2.00 | | | | | | | | | | | 0.00 | 4.22 | 150.00 | |
| 59 | อบต.กู่ทอง | เชียงยืน | อบต. | 10,207 | 0.91 | 9.29 | 1 | 9.29 | 2.48 | 6.81 | | | 2.48 | | 2.48 | 2.48 | | | | | | | 0.00 | 6.81 | | |
| 60 | อบต.กู่สันตรัตน์ | นาดูน | อบต. | 3,780 | 0.91 | 3.44 | | | | | | | | | | | | | | | 1 | 3.44 | 0.00 | 3.44 | 0.00 | |
| 61 | อบต.ขามเฒ่าพัฒนา | กันทรวิชัย | อบต. | 8,197 | 0.91 | 7.46 | 1 | 7.46 | 7.45 | 0.01 | | 7.45 | | | | | | | | | | | 0.00 | 0.01 | 280.00 | |
| 62 | อบต.ขามเรียน | ยางสีสุราช | อบต. | 3,934 | 0.91 | 3.58 | | | | | | | | | | | | | | | 1 | 3.58 | 0.00 | 3.58 | 0.00 | |
| 63 | อบต.ขามป้อม | วาปีปทุม | อบต. | 6,584 | 0.91 | 5.99 | 1 | 5.99 | 1.00 | 4.99 | | 1.00 | | | | | | | | | | | 0.00 | 4.99 | | |
| 64 | อบต.คันธารราษฎร์ | กันทรวิชัย | อบต. | 4,444 | 0.91 | 4.04 | 1 | 4.04 | 0.97 | 3.07 | | 0.97 | | | | | | | | | | | 0.00 | 3.07 | | |
| 65 | อบต.งัวบา | วาปีปทุม | อบต. | 8,317 | 0.91 | 7.57 | 1 | 7.57 | 1.00 | 6.57 | | 1.00 | | | | | | | | | | | 0.00 | 6.57 | | |
| 66 | อบต.ชื่นชม | ชื่นชม | อบต. | 6,241 | 0.91 | 5.68 | 1 | 5.68 | 1.33 | 4.35 | | 1.33 | | | | | | | | | | | 0.00 | 4.35 | | |
| 67 | อบต.ดงเมือง | ยางสีสุราช | อบต. | 2,868 | 0.91 | 2.61 | 1 | 2.61 | 0.50 | 2.11 | | 0.50 | | | | | | | | | | | 0.00 | 2.11 | | |
| 68 | อบต.ดงใหญ่ | วาปีปทุม | อบต. | 5,004 | 0.91 | 4.55 | | | | | | | | | | | | | | | 1 | 4.55 | 0.00 | 4.55 | 0.00 | |
| 69 | อบต.ดงครวน | นาดูน | อบต. | 4,017 | 0.91 | 3.66 | | | | | | | | | | | | | | | 1 | 3.66 | 0.00 | 3.66 | 0.00 | |
| 70 | อบต.ดงบัง | นาดูน | อบต. | 2,698 | 0.91 | 2.46 | | | | | | | | | | | | | | | 1 | 2.46 | 0.00 | 2.46 | 0.00 | |
| 71 | อบต.ดงยาง | นาดูน | อบต. | 4,341 | 0.91 | 3.95 | | | | | | | | | | | | | | | 1 | 3.95 | 0 | 3.95 | 0.00 | |
| 72 | อบต.ดอนเงิน | เชียงยืน | อบต. | 7,094 | 0.91 | 6.46 | 1 | 6.46 | 1.26 | 5.20 | | | 1.26 | | 1.26 | 1.26 | | | | | | | 0.00 | 5.20 | | |
| 73 | อบต.ดอนกลาง | โกสุมพิสัย | อบต. | 6,096 | 0.91 | 5.55 | | | | | | | | | | | | | | | 1 | 5.55 | 0.00 | 5.55 | 0.00 | |
| 74 | อบต.ดอนงัว | บรบือ | อบต. | 4,101 | 0.91 | 3.73 | | | | | | | | | | | | | | | 1 | 3.73 | 0.00 | 3.73 | 0.00 | |
| 75 | อบต.ดอนหว่าน | เมือง | อบต. | 4,992 | 0.91 | 4.54 | | | | | | | | | | | | | | | 1 | 4.54 | 0.00 | 4.54 | 0.00 | |
| 76 | อบต.ท่าตูม | เมือง | อบต. | 5,249 | 0.91 | 4.78 | 1 | 4.78 | 1.06 | 3.72 | | 1.06 | | | | | | | | | | | 0.00 | 3.72 | | |
| 77 | อบต.ท่าสองคอน | เมือง | อบต. | 13,313 | 0.91 | 12.11 | 1 | 12.11 | 4.69 | 7.42 | | 4.69 | | | | | | | | | | | 0.00 | 7.42 | | |
| 78 | อบต.นาเชือก | นาเชือก | อบต. | 5,395 | 0.91 | 4.91 | | | | | | | | | | | | | | | 1 | 4.91 | 0.00 | 4.91 | 0.00 | |
| 79 | อบต.นาโพธิ์ | กุดรัง | อบต. | 10,370 | 0.91 | 9.44 | | | | | | | | | | | | | | | 1 | 9.44 | 0.00 | 9.44 | 0.00 | |
| 80 | อบต.นาข่า | วาปีปทุม | อบต. | 8,772 | 0.91 | 7.98 | | | | | | | | | | | | | | | 1 | 7.98 | 0.00 | 7.98 | 0.00 | |
| 81 | อบต.นาทอง | เชียงยืน | อบต. | 5,617 | 0.91 | 5.11 | 1 | 5.11 | 1.15 | 3.96 | | 1.15 | | | | | | | | | | | 0.00 | 3.96 | | |
| 82 | อบต.นาภู | ยางสีสุราช | อบต. | 6,331 | 0.91 | 5.76 | 1 | 5.76 | 5.76 | 0.00 | | 5.76 | | | | | | | | | | | 0.00 | 0.00 | 57.00 | |
| 83 | อบต.นาสีนวน | กันทรวิชัย | อบต. | 10,056 | 0.91 | 9.15 | 1 | 9.15 | 0.80 | 8.35 | | 0.80 | | | | | | | | | | | 0.00 | 8.35 | | |
| 84 | อบต.นาสีนวล | พยัคฆภูมิพิสัย | อบต. | 5,866 | 0.91 | 5.34 | | | | | | | | | | | | | | | 1 | 5.34 | 0.30 | 5.04 | 0.30 | |
| 85 | อบต.บรบือ | บรบือ | อบต. | 9,622 | 0.91 | 8.76 | 1 | 8.76 | 4.00 | 4.76 | | 4.00 | | | | | | | | | | | 0.00 | 4.76 | | |
| 86 | อบต.บ่อใหญ่ | บรบือ | อบต. | 12,635 | 0.91 | 11.50 | 1 | 11.50 | 2.00 | 9.50 | | 2.00 | | | | | | | | | | | 0.00 | 9.50 | 73.00 | |
| 87 | อบต.บัวค้อ | เมือง | อบต. | 5,557 | 0.91 | 5.06 | | | | | | | | | | | | | | | 1 | 5.06 | 0.00 | 5.06 | 0.00 | |
| 88 | อบต.บัวมาศ | บรบือ | อบต. | 3,388 | 0.91 | 3.08 | | | | | | | | | | | | | | | 1 | 3.08 | 0.00 | 3.08 | 0.00 | |
| 89 | อบต.บ้านกู่ | ยางสีสุราช | อบต. | 4,088 | 0.91 | 3.72 | | | | | | | | | | | | | | | 1 | 3.72 | 0.00 | 3.72 | 0.00 | |
| 90 | อบต.บ้านหวาย | วาปีปทุม | อบต. | 7,430 | 0.91 | 6.76 | | | | | | | | | | | | | | | 1 | 6.76 | 0.00 | 6.76 | 0.00 | |
| 91 | อบต.ประชาพัฒนา | วาปีปทุม | อบต. | 4,459 | 0.91 | 4.06 | | | | | | | | | | | | | | | 1 | 4.06 | 0.00 | 4.06 | 0.00 | |
| 92 | อบต.ปอพาน | นาเชือก | อบต. | 8,094 | 0.91 | 7.37 | | | | | | | | | | | | | | | 1 | 7.37 | 0 | 7.37 | 0.00 | |
| 93 | อบต.ปะหลาน | พยัคฆภูมิพิสัย | อบต. | 4,663 | 0.91 | 4.24 | | | | | | | | | | | | | | | 1 | 4.24 | 0.00 | 4.24 | 0.00 | |
| 94 | อบต.พระธาตุ | นาดูน | อบต. | 2,937 | 0.91 | 2.67 | | | | | | | | | | | | | | | 1 | 2.67 | 0.00 | 2.67 | 0.00 | |
| 95 | อบต.ภารแอ่น | พยัคฆภูมิพิสัย | อบต. | 4,110 | 0.91 | 3.74 | | | | | | | | | | | | | | | 1 | 3.74 | 0.00 | 3.74 | 0.00 | |
| 96 | อบต.มะค่า | กันทรวิชัย | อบต. | 5,114 | 0.91 | 4.65 | 1 | 4.65 | 0.50 | 4.15 | | 0.50 | | | | | | | | | | | 0.00 | 4.15 | 540.00 | |
| 97 | อบต.ยาง | บรบือ | อบต. | 3,969 | 0.91 | 3.61 | | | | | | | | | | | | | | | 1 | 3.61 | 0.00 | 3.61 | 0.00 | |
| 98 | อบต.ยางท่าแจ้ง | โกสุมพิสัย | อบต. | 4,800 | 0.91 | 4.37 | 1 | 4.37 | 1.26 | 3.11 | | | 1.26 | | 1.26 | 1.26 | | | | | | | 0.00 | 3.11 | | |
| 99 | อบต.ยางน้อย | โกสุมพิสัย | อบต. | 6,373 | 0.91 | 5.80 | 1 | 5.80 | 2.00 | 3.80 | | 2.00 | | | | | | | | | | | 0.00 | 3.80 | | |
| 100 | อบต.ยางสีสุราช | ยางสีสุราช | อบต. | 6,293 | 0.91 | 5.73 | 1 | 5.73 | 2.00 | 3.73 | | 2.00 | | | | | | | | | | | 0.00 | 3.73 | 9.00 | |
| 101 | อบต.ราษฎร์เจริญ | พยัคฆภูมิพิสัย | อบต. | 4,979 | 0.91 | 4.53 | | | | | | | | | | | | | | | 1 | 4.53 | 0.25 | 4.28 | 0.25 | |
| 102 | อบต.ราษฎร์พัฒนา | พยัคฆภูมิพิสัย | อบต. | 3,706 | 0.91 | 3.37 | | | | | | | | | | | | | | | 1 | 3.37 | 0.00 | 3.37 | 0.00 | |
| 103 | อบต.ลาดพัฒนา | เมือง | อบต. | 7,459 | 0.91 | 6.79 | 1 | 6.79 | 1.48 | 5.31 | | 1.48 | | | | | | | | | | | 0.00 | 5.31 | | |
| 104 | อบต.ลานสะแก | พยัคฆภูมิพิสัย | อบต. | 5,318 | 0.91 | 4.84 | | | | | | | | | | | | | | | 1 | 4.84 | | 4.84 | | |
| 105 | อบต.วังแสง | แกดำ | อบต. | 5,950 | 0.91 | 5.41 | | | | | | | | | | | | | | | 1 | 5.41 | 0.00 | 5.41 | 0.00 | |
| 106 | อบต.วังใหม่ | บรบือ | อบต. | 4,898 | 0.91 | 4.46 | 1 | 4.46 | 0.20 | 4.26 | | 0.20 | | | | | | | | | | | 0.00 | 4.26 | 8.00 | |

| | | | | | | 1 | 2 | 3 | 4 | 5 | 6 | 7 | 8 | 9 | 10 | 11 | 12 | 13 | 14 | 15 | 16 | 17 | 18 | 19 | 20 |
|---|---|---|---|---|---|---|---|---|---|---|---|---|---|---|---|---|---|---|---|---|---|---|---|---|---|
| | | | | | | | พื้นที่ที่มีการให้บริการ | | | | | | | | | | | | | พื้นที่ที่ไม่มีการให้บริการ | | | | | |
| ที่ | จังหวัด | อำเภอ | ลักษณะอปท. | ประชากร | อัตราการเกิดขยะ | ปริมาณขยะที่เกิดขึ้น | จำนวน อปท. ที่มีการให้บริการ | ปริมาณขยะที่เกิดขึ้นใน อปท. พื้นที่ให้บริการ | ปริมาณขยะที่เก็บขนไปกำจัด | ปริมาณขยะที่ถูกนำไปใช้ประโยชน์ | ปริมาณขยะที่ไม่มีการให้บริการ | ปริมาณขยะที่กำจัดไม่ถูกต้อง | ปริมาณขยะที่กำจัดถูกต้อง | การนำไปใช้ประโยชน์ | การนำไปกำจัด | Landfill | Composting | Incinerator | อื่น ๆ | จำนวน อปท. ที่ไม่มีการให้บริการ | ปริมาณขยะที่เกิดขึ้นใน อปท. พื้นที่ไม่ให้บริการ | ปริมาณขยะที่ถูกนำไปใช้ประโยชน์ | ปริมาณขยะที่กำจัดไม่ถูกต้อง | ปริมาณขยะที่ถูกนำไปใช้ประโยชน์ (5)+(9)+(17) | ปริมาณขยะตกค้าง |
| | จังหวัดมหาสารคาม | | | (คน) | | (ตัน/วัน) | (แห่ง) | (ตัน/วัน) | (ตัน/วัน) | (ตัน/วัน) | (ตัน/วัน) | (ตัน/วัน) | (ตัน/วัน) | (ตัน/วัน) | (ตัน/วัน) | (ตัน/วัน) | (ตัน/วัน) | (ตัน/วัน) | (ตัน/วัน) | (แห่ง) | (ตัน/วัน) | (ตัน/วัน) | (ตัน/วัน) | (ตัน/วัน) | (ตัน) |
| 107 | อบต.วังไชย | บรบือ | อบต. | 5,159 | 0.91 | 4.69 | | | | | | | | | | | | | | 1 | 4.69 | 0.00 | 4.69 | 0.00 | |
| 108 | อบต.วังยาว | โกสุมพิสัย | อบต. | 6,153 | 0.91 | 5.60 | 1 | 5.60 | 5.00 | 0.60 | | 5.00 | | | | | | | | | | | 0.00 | 0.60 | 18.00 |
| 109 | อบต.ศรีสุข | ยางสีสุราช | อบต. | 10,094 | 0.91 | 9.19 | | | | | | | | | | | | | | 1 | 9.19 | 0.00 | 9.19 | 0.00 | |
| 110 | อบต.สันป่าตอง | นาเชือก | อบต. | 4,457 | 0.91 | 4.04 | | | | | | | | | | | | | | 1 | 4.04 | 0.00 | 4.04 | 0.00 | |
| 111 | อบต.สำโรง | นาเชือก | อบต. | 6,749 | 0.91 | 6.14 | | | | | | | | | | | | | | 1 | 6.14 | 0.00 | 6.14 | 0.00 | |
| 112 | อบต.หนองเม็ก | นาเชือก | อบต. | 6,618 | 0.91 | 6.02 | | | | | | | | | | | | | | 1 | 6.02 | 0.00 | 6.02 | 0.00 | |
| 113 | อบต.หนองเรือ(นาเชือก) | นาเชือก | อบต. | 5,142 | 0.91 | 4.68 | | | | | | | | | | | | | | 1 | 4.68 | 0.00 | 4.68 | 0.00 | |
| 114 | อบต.หนองเหล็ก | โกสุมพิสัย | อบต. | 9,780 | 0.91 | 8.90 | | | | | | | | | | | | | | 1 | 8.90 | 0.00 | 8.90 | 0.00 | |
| 115 | อบต.หนองแดง | นาเชือก | อบต. | 4,070 | 0.91 | 3.70 | | | | | | | | | | | | | | 1 | 3.70 | 0.00 | 3.70 | 0.00 | |
| 116 | อบต.หนองแวง(กุดรัง) | กุดรัง | อบต. | 5,953 | 0.91 | 5.42 | 1 | 5.42 | 5.00 | 0.42 | | 5.00 | | | | | | | | | | | 0.00 | 0.42 | 15.00 |
| 117 | อบต.หนองแสง | วาปีปทุม | อบต. | 15,812 | 0.91 | 14.39 | 1 | 14.39 | 14.35 | 0.04 | | 14.35 | | | | | | | | | | | 0.00 | 0.04 | |
| 118 | อบต.หนองแสน | วาปีปทุม | อบต. | 4,282 | 0.91 | 3.90 | | | | | | | | | | | | | | 1 | 3.90 | 0.02 | 3.88 | 0.02 | |
| 119 | อบต.หนองโก | บรบือ | อบต. | 5,458 | 0.91 | 4.97 | 1 | 4.97 | 4.95 | 0.02 | | 4.95 | | | | | | | | | | | 0.00 | 0.02 | 39.00 |
| 120 | อบต.หนองโน | เมือง | อบต. | 5,853 | 0.91 | 5.33 | 1 | 5.33 | 5.00 | 0.33 | | 5.00 | | | | | | | | | | | 0.00 | 0.33 | 84.00 |
| 121 | อบต.หนองโพธิ์ | นาเชือก | อบต. | 5,286 | 0.91 | 4.81 | | | | | | | | | | | | | | 1 | 4.81 | 0.00 | 4.81 | 0.00 | |
| 122 | อบต.หนองไฮ | วาปีปทุม | อบต. | 7,877 | 0.91 | 7.17 | | | | | | | | | | | | | | 1 | 7.17 | 0.00 | 7.17 | 0.00 | |
| 123 | อบต.หนองกุง(แกดำ) | แกดำ | อบต. | 4,310 | 0.91 | 3.92 | | | | | | | | | | | | | | 1 | 3.92 | 0.00 | 3.92 | 0.00 | |
| 124 | อบต.หนองกุง(นาเชือก) | นาเชือก | อบต. | 4,030 | 0.91 | 3.67 | | | | | | | | | | | | | | 1 | 3.67 | 0.00 | 3.67 | 0.00 | |
| 125 | อบต.หนองกุงสวรรค์ | โกสุมพิสัย | อบต. | 5,432 | 0.91 | 4.94 | | | | | | | | | | | | | | 1 | 4.94 | 0.00 | 4.94 | 0.00 | |
| 126 | อบต.หนองคู | นาดูน | อบต. | 5,741 | 0.91 | 5.22 | | | | | | | | | | | | | | 1 | 5.22 | 0.00 | 5.22 | 0.00 | |
| 127 | อบต.หนองคูขาด | บรบือ | อบต. | 6,242 | 0.91 | 5.68 | | | | | | | | | | | | | | 1 | 5.68 | 0.00 | 5.68 | 0.00 | |
| 128 | อบต.หนองจิก | บรบือ | อบต. | 9,152 | 0.91 | 8.33 | | | | | | | | | | | | | | 1 | 8.33 | 0.00 | 8.33 | 0.00 | |
| 129 | อบต.หนองชุมน | เชียงยืน | อบต. | 6,855 | 0.91 | 6.24 | 1 | 6.24 | 2.24 | 4.00 | | | 2.24 | | 2.24 | 2.24 | | | | | | | 0.00 | 4.00 | |
| 130 | อบต.หนองทุ่ม | วาปีปทุม | อบต. | 4,023 | 0.91 | 3.66 | | | | | | | | | | | | | | 1 | 3.66 | 0.00 | 3.66 | 0.00 | |
| 131 | อบต.หนองบอน | โกสุมพิสัย | อบต. | 5,934 | 0.91 | 5.40 | 1 | 5.40 | 3.00 | 2.40 | | 3.00 | | | | | | | | | | | 0.00 | 2.40 | 120.00 |
| 132 | อบต.หนองบัว(โกสุมพิสัย) | โกสุมพิสัย | อบต. | 6,156 | 0.91 | 5.60 | 1 | 5.60 | 1.33 | 4.27 | | 1.33 | | | | | | | | | | | 0.00 | 4.27 | |
| 133 | อบต.หนองบัว(พยัคฆภูมิพิสัย) | พยัคฆภูมิพิสัย | อบต. | 5,660 | 0.91 | 5.15 | | | | | | | | | | | | | | 1 | 5.15 | 0.00 | 5.15 | 0.00 | |
| 134 | อบต.หนองบัวแก้ว | พยัคฆภูมิพิสัย | อบต. | 6,109 | 0.91 | 5.56 | | | | | | | | | | | | | | 1 | 5.56 | 0.00 | 5.56 | 0.00 | |
| 135 | อบต.หนองบัวสันตุ | ยางสีสุราช | อบต. | 5,006 | 0.91 | 4.56 | | | | | | | | | | | | | | 1 | 4.56 | 0.00 | 4.56 | 0.00 | |
| 136 | อบต.หนองปลิง | เมือง | อบต. | 5,075 | 0.91 | 4.62 | | | | | | | | | | | | | | 1 | 4.62 | 0.00 | 4.62 | 0.00 | |
| 137 | อบต.หนองม่วง | บรบือ | อบต. | 6,551 | 0.91 | 5.96 | | | | | | | | | | | | | | 1 | 5.96 | 0.00 | 5.96 | 0.00 | |
| 138 | อบต.หนองสิม | บรบือ | อบต. | 5,537 | 0.91 | 5.04 | | | | | | | | | | | | | | 1 | 5.04 | 0.02 | 5.02 | 0.02 | |
| 139 | อบต.ห้วยเตย | กุดรัง | อบต. | 5,638 | 0.91 | 5.13 | | | | | | | | | | | | | | 1 | 5.13 | 0.00 | 5.13 | 0.00 | |
| 140 | อบต.ห้วยแข้ง | เมือง | อบต. | 3,660 | 0.91 | 3.33 | | | | | | | | | | | | | | 1 | 3.33 | 0.66 | 2.67 | 0.66 | |
| 141 | อบต.หัวเรือ | วาปีปทุม | อบต. | 10,487 | 0.91 | 9.54 | | | | | | | | | | | | | | 1 | 9.54 | 0.00 | 9.54 | 0.00 | |
| 142 | อบต.หัวขวาง | โกสุมพิสัย | อบต. | 8,650 | 0.91 | 7.87 | 1 | 7.87 | 2.70 | 5.17 | | 2.70 | | | | | | | | | | | 0.00 | 5.17 | - |
| | รวม (ตัน/วัน) | | | 960,527 | | 907.99 | 65.00 | 497.16 | 255.26 | 241.90 | - | 231.88 | 23.38 | - | 23.38 | 23.38 | - | - | - | 77.00 | 410.83 | 3.76 | 407.07 | 242.51 | 138,688.00 |
| | รวม (ตัน/ปี) | | | | | 331,415.96 | 65.00 | 181,462.36 | 93,169.90 | 88,292.46 | - | 84,636.20 | 8,533.70 | - | 8,533.70 | 8,533.70 | - | - | - | 77.00 | 149,953.61 | 1,371.31 | 148,582.30 | 88,517.64 | 138,688.00 |

| | | | | | | 1 | 2 | 3 | 4 | 5 | 6 | 7 | 8 | 9 | 10 | 11 | 12 | 13 | 14 | 15 | 16 | 17 | 18 | 19 | 20 |
|---|---|---|---|---|---|---|---|---|---|---|---|---|---|---|---|---|---|---|---|---|---|---|---|---|---|
| | | | | | | | พื้นที่ที่มีการให้บริการ | | | | | | | | | | | | | พื้นที่ที่ไม่มีการให้บริการ | | | | | |
| ที่ | จังหวัด | อำเภอ | ลักษณะอปท. | ประชากร | อัตราการเกิดขยะ | ปริมาณขยะที่เกิดขึ้น | จำนวน อปท. ที่มีการให้บริการ | ปริมาณขยะที่เกิดขึ้นใน อปท. พื้นที่ให้บริการ | ปริมาณขยะที่เก็บขนไปกำจัด | ปริมาณขยะที่ถูกนำไปใช้ประโยชน์ | ปริมาณขยะที่ไม่มีการให้บริการ | ปริมาณขยะที่กำจัดไม่ถูกต้อง | ปริมาณขยะที่กำจัดถูกต้อง | การนำไปใช้ประโยชน์ | การนำไปกำจัด | Landfill | Compost | Incinerator | อื่น ๆ | จำนวน อปท. ที่ไม่มีการให้บริการ | ปริมาณขยะที่เกิดขึ้นใน อปท. พื้นที่ไม่ให้บริการ | ปริมาณขยะที่ถูกนำไปใช้ประโยชน์ | ปริมาณขยะที่กำจัดไม่ถูกต้อง | ปริมาณขยะที่ถูกนำไปใช้ประโยชน์ (5)+(9)+(17) | ปริมาณขยะตกค้าง |
| | จังหวัดมหาสารคาม | | | (คน) | | (ตัน/วัน) | (แห่ง) | (ตัน/วัน) | (ตัน/วัน) | (ตัน/วัน) | (ตัน/วัน) | (ตัน/วัน) | (ตัน/วัน) | (ตัน/วัน) | (ตัน/วัน) | (ตัน/วัน) | (ตัน/วัน) | (ตัน/วัน) | (ตัน/วัน) | (แห่ง) | (ตัน/วัน) | (ตัน/วัน) | (ตัน/วัน) | (ตัน/วัน) | (ตัน) |

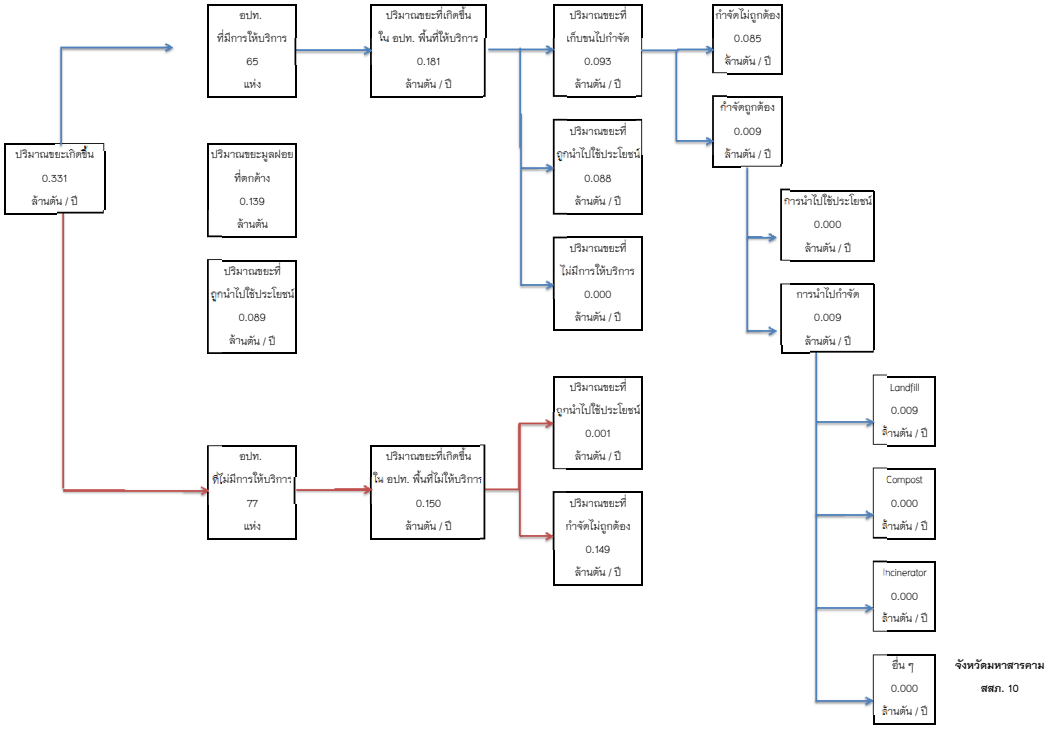

ข้อมูลปริมาณขยะมูลฝอย จ.กาฬสินธุ์ สสภ. 10 ปี 2558

| | 1 | | 2 | 3 | 4 | 5 | 6 | 7 | 8 | 9 | 10 | 11 | 12 | 13 | 14 | 15 | 16 | 17 | 18 | 19 | 20 |
|---|---|---|---|---|---|---|---|---|---|---|---|---|---|---|---|---|---|---|---|---|---|
| | | | พื้นที่ที่มีการให้บริการ | | | | | | | | | | | | | พื้นที่ที่ไม่มีการให้บริการ | | | | | |
| ที่ | จังหวัด | ปริมาณขยะที่เกิดขึ้น 58 | จำนวน อปท. ที่มีการให้บริการ | ปริมาณขยะที่เกิดขึ้น ใน อปท. พื้นที่ให้บริการ | ปริมาณขยะที่เก็บขนไปกำจัด | ปริมาณขยะที่ถูกนำไปใช้ประโยชน์ | ปริมาณขยะที่ไม่มีการให้บริการ | ปริมาณขยะที่กำจัดไม่ถูกต้อง | ปริมาณขยะที่กำจัดถูกต้อง | การนำไปใช้ประโยชน์ | การนำไปกำจัด | Landfill | Compost | Incinerator | อื่น ๆ | จำนวน อปท. ที่ไม่มีการให้บริการ | ปริมาณขยะที่เกิดขึ้นใน อปท. พื้นที่ไม่ให้บริการ | ปริมาณขยะที่ถูกนำไปใช้ประโยชน์ | ปริมาณขยะที่กำจัดไม่ถูกต้อง | ปริมาณขยะที่ถูกนำไปใช้ประโยชน์ (5)+(9)+(17) | ปริมาณขยะตกค้าง |
| | จังหวัดกาฬสินธุ์ | (ตัน/วัน) | (แห่ง) | (ตัน/วัน) | (ตัน/วัน) | (ตัน/วัน) | (ตัน/วัน) | (ตัน/วัน) | (ตัน/วัน) | (ตัน/วัน) | (ตัน/วัน) | (ตัน/วัน) | (ตัน/วัน) | (ตัน/วัน) | (ตัน/วัน) | (แห่ง) | (ตัน/วัน) | (ตัน/วัน) | (ตัน/วัน) | (ตัน/วัน) | (ตัน) |
| 1 | ทม.กาฬสินธุ์ | 39.60 | 1 | 39.60 | 32.70 | 6.90 | 0.00 | | 32.70 | | 32.70 | 32.70 | | | | | | | | 6.90 | 0.00 |
| 2 | ทม.บัวขาว | 25.00 | 1 | 25.00 | 25.00 | 0.00 | 0.00 | 25.00 | | | | | | | | | | | | 0.00 | 5,000.00 |
| 3 | ทต.สระพังทอง | 2.93 | 1 | 2.93 | 2.50 | 0.43 | 0.00 | 2.50 | | | | | | | | | | | | 0.43 | |
| 4 | ทต.กุดสิม | 13.00 | 1 | 13.00 | 13.00 | 0.00 | 0.00 | 13.00 | | | | | | | | | | | | 0.00 | 279.00 |
| 5 | ทต.สงเปลือย | 8.11 | 1 | 8.11 | 1.67 | 6.44 | 0.00 | | 1.67 | | 1.67 | 1.67 | | | | | | | | 6.44 | |
| 6 | ทต.กุดสิมคุ้มใหม่(อบต.กุดสิมคุ้ม | 3.84 | | | | | | | | | | | | | | 1 | 3.84 | 0.00 | 3.84 | 0.00 | |
| 7 | ทต.ลำคลอง | 4.36 | 1 | 4.36 | 1.19 | 3.17 | 0.00 | | 1.19 | | 1.19 | 1.19 | | | | | | | | 3.17 | |
| 8 | ทต.นาจารย์ | 8.65 | 1 | 8.65 | 2.09 | 6.56 | 0.00 | | 2.09 | | 2.09 | 2.09 | | | | | | | | 6.56 | |
| 9 | ทต.หนองสอ | 7.32 | 1 | 7.32 | 1.00 | 6.32 | 0.00 | 1.00 | | | | | | | | | | | | 6.32 | 360.00 |
| 10 | ทต.ห้วยโพธิ์ | 12.02 | 1 | 12.02 | 3.94 | 8.08 | 0.00 | | 3.94 | | 3.94 | 3.94 | | | | | | | | 8.08 | |
| 11 | ทต.ภูดิน | 5.91 | | | | | | | | | | | | | | 1 | 5.91 | 0.00 | 5.91 | 0.00 | |
| 12 | ทต.บึงวิชัย | 6.34 | 1 | 6.34 | 1.25 | 5.09 | 0.00 | | 1.25 | | 1.25 | 1.25 | | | | | | | | 5.09 | |
| 13 | ทต.ภูปอ | 4.84 | | | | | | | | | | | | | | 1 | 4.84 | 0.00 | 4.84 | 0.00 | |
| 14 | ทต.ขมิ้น | 6.68 | | | | | | | | | | | | | | 1 | 6.68 | 0.00 | 6.68 | 0.00 | |
| 15 | ทต.โพนทอง(เมืองกาฬสินธุ์) | 6.62 | 1 | 6.62 | 2.06 | 4.56 | 0.00 | | 2.06 | | 2.06 | 2.06 | | | | | | | | 4.56 | |
| 16 | ทต.ดำพาน | 9.42 | 1 | 9.42 | 2.43 | 6.99 | 0.00 | | 2.43 | | 2.43 | 2.43 | | | | | | | | 6.99 | |
| 17 | ทต.หลุบ | 11.61 | 1 | 11.61 | 4.34 | 7.27 | 0.00 | | 4.34 | | 4.34 | 4.34 | | | | | | | | 7.27 | |
| 18 | ทต.เชียงเครือ | 7.30 | 1 | 7.30 | 1.88 | 5.42 | 0.00 | | 1.88 | | 1.88 | 1.88 | | | | | | | | 5.42 | |
| 19 | ทต.กลางหมื่น | 4.91 | 1 | 4.91 | 1.05 | 3.86 | 0.00 | | 1.05 | | 1.05 | 1.05 | | | | | | | | 3.86 | |
| 20 | ทต.เหนือ | 8.17 | 1 | 8.17 | 1.75 | 6.42 | 0.00 | | 1.75 | | 1.75 | 1.75 | | | | | | | | 6.42 | |
| 21 | ทต.ไผ่ | 5.16 | 1 | 5.16 | 1.32 | 3.84 | 0.00 | | 1.32 | | 1.32 | 1.32 | | | | | | | | 3.84 | |
| 22 | ทต.ดอนจาน | 7.42 | 1 | 7.42 | 1.96 | 5.46 | 0.00 | | 1.96 | | 1.96 | 1.96 | | | | | | | | 5.46 | |
| 23 | ทต.ม่วงนา | 4.52 | 1 | 4.52 | 0.80 | 3.72 | 0.00 | | 0.80 | | 0.80 | 0.80 | | | | | | | | 3.72 | |
| 24 | ทต.กมลาไสย | 10.23 | 1 | 10.23 | 8.00 | 2.23 | 0.00 | 8.00 | | | | | | | | | | | | 2.23 | 900.00 |
| 25 | ทต.ธัญญา | 6.47 | 1 | 6.47 | 4.00 | 2.47 | 0.00 | 4.00 | | | | | | | | | | | | 2.47 | 30.00 |
| 26 | ทต.ดงลิง | 10.70 | 1 | 10.70 | 4.00 | 6.70 | 0.00 | 4.00 | | | | | | | | | | | | 6.70 | 30.00 |
| 27 | ทต.หนองแปน | 8.00 | 1 | 8.00 | 8.00 | 0.00 | 0.00 | 8.00 | | | | | | | | | | | | 0.00 | 3,000.00 |
| 28 | ทต.หลักเมือง(อบต.หลักเมือง) | 6.12 | | | | | | | | | | | | | | 1 | 6.12 | 0.00 | 6.12 | 0.00 | |
| 29 | ทต.นาคู | 5.62 | 1 | 5.62 | 4.02 | 1.60 | 0.00 | 4.02 | | | | | | | | | | | | 1.60 | 210.00 |
| 30 | ทต.ภูแล่นช้าง(อบต.ภูแล่นช้าง) | 4.17 | | | | | | | | | | | | | | 1 | 4.17 | 0.00 | 4.17 | 0.00 | |
| 31 | ทต.กุดหว้า | 6.00 | 1 | 6.00 | 6.00 | 0.00 | 0.00 | 6.00 | | | | | | | | | | | | 0.00 | 430.00 |
| 32 | ทต.นาขาม | 13.06 | | | | | | | | | | | | | | 1 | 13.06 | 1.20 | 11.86 | 1.20 | |
| 33 | ทต.จุมจัง | 9.68 | 1 | 9.68 | 9.67 | 0.01 | 0.00 | 9.67 | | | | | | | | | | | | 0.01 | |
| 34 | ทต.เหล่าใหญ่ | 7.32 | | | | | | | | | | | | | | 1 | 7.32 | 0.00 | 7.32 | 0.00 | |
| 35 | ทต.คำม่วง | 6.00 | 1 | 6.00 | 6.00 | 0.00 | 0.00 | 6.00 | | | | | | | | | | | | 0.00 | 105.00 |
| 36 | ทต.โพน | 3.95 | 1 | 3.95 | 3.00 | 0.95 | 0.00 | 3.00 | | | | | | | | | | | | 0.95 | 2,067.00 |
| 37 | ทต.นาทัน | 14.30 | 1 | 14.30 | 4.00 | 10.30 | 0.00 | 4.00 | | | | | | | | | | | | 10.30 | 184.00 |
| 38 | ทต.ห้องชัยพัฒนา | 6.92 | 1 | 6.92 | 1.50 | 5.42 | 0.00 | 1.50 | | | | | | | | | | | | 5.42 | 0.00 |
| 39 | ทต.ท่าคันโท | 9.42 | 1 | 9.42 | 9.00 | 0.42 | 0.00 | 9.00 | | | | | | | | | | | | 0.42 | 1,339.00 |
| 40 | ทต.นาตาล | 7.22 | 1 | 7.22 | 1.00 | 6.22 | 0.00 | 1.00 | | | | | | | | | | | | 6.22 | 112.00 |
| 41 | ทต.กุดจิก | 5.72 | 1 | 5.72 | 3.40 | 2.32 | 0.00 | 3.40 | | | | | | | | | | | | 2.32 | 230.00 |
| 42 | ทต.ดงสมบูรณ์ | 4.77 | | | | | | | | | | | | | | 1 | 4.77 | 0.00 | 4.77 | 0.00 | |
| 43 | ทต.กุงเก่า | 6.75 | 1 | 6.75 | 2.00 | 4.75 | 0.00 | 2.00 | | | | | | | | | | | | 4.75 | 86.00 |
| 44 | ทต.นามน | 7.12 | 1 | 7.12 | 3.50 | 3.62 | 0.00 | 3.50 | | | | | | | | | | | | 3.62 | 720.00 |
| 45 | ทต.สงเปลือย(อบต.สงเปลือย) | 7.25 | 1 | 7.25 | 2.50 | 4.75 | 0.00 | 2.50 | | | | | | | | | | | | 4.75 | |
| 46 | ทต.โคกศรี | 3.28 | 1 | 3.28 | 2.10 | 1.18 | 0.00 | | 2.10 | | 2.10 | 2.10 | | | | | | | | 1.18 | |
| 47 | ทต.ยางตลาด | 9.16 | 1 | 9.16 | 4.64 | 4.52 | 0.00 | | 4.64 | | 4.64 | 4.64 | | | | | | | | 4.52 | |

| | | 1 | 2 | 3 | 4 | 5 | 6 | 7 | 8 | 9 | 10 | 11 | 12 | 13 | 14 | 15 | 16 | 17 | 18 | 19 | 20 |
|---|---|---|---|---|---|---|---|---|---|---|---|---|---|---|---|---|---|---|---|---|---|
| | | | พื้นที่ที่มีการให้บริการ | | | | | | | | | | | | | พื้นที่ที่ไม่มีการให้บริการ | | | | | |
| ที่ | จังหวัด | ปริมาณขยะที่เกิดขึ้น 58 | จำนวน อปท. ที่มีการให้บริการ | ปริมาณขยะที่เกิดขึ้น ใน อปท. พื้นที่ให้บริการ | ปริมาณขยะที่เก็บขนไปกำจัด | ปริมาณขยะที่ถูกนำไปใช้ประโยชน์ | ปริมาณขยะที่ไม่มีการให้บริการ | ปริมาณขยะที่กำจัดไม่ถูกต้อง | ปริมาณขยะที่กำจัดถูกต้อง | การนำไปใช้ประโยชน์ | การนำไปกำจัด | Landfill | Compost | Incinerator | อื่น ๆ | จำนวน อปท. ที่ไม่มีการให้บริการ | ปริมาณขยะที่เกิดขึ้นใน อปท. พื้นที่ไม่ให้บริการ | ปริมาณขยะที่ถูกนำไปใช้ประโยชน์ | ปริมาณขยะที่กำจัดไม่ถูกต้อง | ปริมาณขยะที่ถูกนำไปใช้ประโยชน์ (5)+(9)+(17) | ปริมาณขยะตกค้าง |
| | จังหวัดกาฬสินธุ์ | (ตัน/วัน) | (แห่ง) | (ตัน/วัน) | (ตัน/วัน) | (ตัน/วัน) | (ตัน/วัน) | (ตัน/วัน) | (ตัน/วัน) | (ตัน/วัน) | (ตัน/วัน) | (ตัน/วัน) | (ตัน/วัน) | (ตัน/วัน) | (ตัน/วัน) | (แห่ง) | (ตัน/วัน) | (ตัน/วัน) | (ตัน/วัน) | (ตัน/วัน) | (ตัน) |
| 48 | ทต.หัวนาคำ | 13.26 | 1 | 13.26 | 2.99 | 10.27 | 0.00 | | 2.99 | 10.27 | 7.28 | 7.28 | | | | | | | | 20.54 | |
| 49 | ทต.อิตื้อ | 9.16 | 1 | 9.16 | 3.00 | 6.16 | 0.00 | 3.00 | | | | | | | | | | | | 6.16 | 120.00 |
| 50 | ทต.บัวบาน | 13.53 | 1 | 13.53 | 2.57 | 10.96 | 0.00 | | 2.57 | | 2.57 | 2.57 | | | | | | | | 10.96 | |
| 51 | ทต.เชาพระนอน | 6.12 | 1 | 6.12 | 5.00 | 1.12 | 0.00 | 5.00 | | | | | | | | | | | | 1.12 | 139.00 |
| 52 | ทต.โนนสูง | 8.00 | 1 | 8.00 | 8.00 | 0.00 | 0.00 | 8.00 | | | | | | | | | | | | 0.00 | 108.00 |
| 53 | ทต.ลุ่มเม่า | 4.90 | 1 | 4.90 | 0.80 | 4.10 | 0.00 | | 0.80 | | 0.80 | 0.80 | | | | | | | | 4.10 | |
| 54 | ทต.ร่องคำ | 6.22 | 1 | 6.22 | 3.80 | 2.42 | 0.00 | 3.80 | | | | | | | | | | | | 2.42 | 750.00 |
| 55 | ทต.สมเด็จ | 7.50 | 1 | 7.50 | 6.88 | 0.62 | 0.00 | | 6.88 | | 6.88 | 6.88 | | | | | | | | 0.62 | |
| 56 | ทต.ลำห้วยหลัว(อบต.ลำห้วยหลัว) | 6.39 | 1 | 6.39 | 0.60 | 5.79 | 0.00 | | 0.60 | | 0.60 | 0.60 | | | | | | | | 5.79 | |
| 57 | ทต.แชงบาดาล(อบต.แชงบาดาล) | 7.80 | | | | | | | | | | | | | | 1 | 7.80 | 0.00 | 7.80 | 0.00 | |
| 58 | ทต.ผาเสวย(อบต.ผาเสวย) | 7.87 | | | | | | | | | | | | | | 1 | 7.87 | 0.00 | 7.87 | 0.00 | |
| 59 | ทต.มหาไชย(อบต.มหาไชย) | 4.77 | | | | | | | | | | | | | | 1 | 4.77 | 0.00 | 4.77 | 0.00 | |
| 60 | ทต.โนนบุรี | 6.00 | 1 | 6.00 | 6.00 | 0.00 | 0.00 | 6.00 | | | | | | | | | | | | 0.00 | 0.00 |
| 61 | ทต.โนนน้ำเกลี้ยง | 3.57 | | | | | | | | | | | | | | 1 | 3.57 | 0.00 | 3.57 | 0.00 | |
| 62 | ทต.นิคม | 3.19 | 1 | 3.19 | 1.50 | 1.69 | 0.00 | 1.50 | | | | | | | | | | | | 1.69 | |
| 63 | ทต.ภูสิงห์ | 2.82 | | | | | | | | | | | | | | 1 | 2.82 | 0.00 | 2.82 | 0.00 | |
| 64 | ทต.นามะเขือ | 8.01 | 1 | 8.01 | 3.00 | 5.01 | 0.00 | 3.00 | | | | | | | | | | | | 5.01 | |
| 65 | ทต.โนนศิลา | 8.04 | 1 | 8.04 | 3.50 | 4.54 | 0.00 | 3.50 | | | | | | | | | | | | 4.54 | 63.00 |
| 66 | ทต.หนองกุงศรี | 9.56 | 1 | 9.56 | 8.00 | 1.56 | 0.00 | 8.00 | | | | | | | | | | | | 1.56 | 5,607.00 |
| 67 | ทต.หนองหิน | 5.65 | 1 | 5.65 | 1.00 | 4.65 | 0.00 | 1.00 | | | | | | | | | | | | 4.65 | |
| 68 | ทต.คำก้าว(หนองกุงศรี) | 4.45 | | | | | | | | | | | | | | 1 | 4.45 | 0.00 | 4.45 | 0.00 | |
| 69 | ทต.หนองบัว | 7.29 | 1 | 7.29 | 1.80 | 5.49 | 0.00 | 1.80 | | | | | | | | | | | | 5.49 | 162.00 |
| 70 | ทต.หนองสรวง | 5.62 | 1 | 5.62 | 1.00 | 4.62 | 0.00 | 1.00 | | | | | | | | | | | | 4.62 | 260.00 |
| 71 | ทต.ดงมูล | 7.10 | 1 | 7.10 | 5.00 | 2.10 | 0.00 | 5.00 | | | | | | | | | | | | 2.10 | 108.00 |
| 72 | ทต.หนองใหญ่ | 8.25 | | | | | | | | | | | | | | 1 | 8.25 | 0.10 | 8.15 | 0.10 | |
| 73 | ทต.คำใหญ่ | 6.00 | 1 | 6.00 | 6.00 | 0.00 | 0.00 | 6.00 | | | | | | | | | | | | 0.00 | 180.00 |
| 74 | ทต.ห้วยเม็ก | 5.98 | 1 | 5.98 | 4.00 | 1.98 | 0.00 | 4.00 | | | | | | | | | | | | 1.98 | 1,500.00 |
| 75 | ทต.คำเหมือดแก้ว | 6.03 | 1 | 6.03 | 3.00 | 3.03 | 0.00 | 3.00 | | | | | | | | | | | | 3.03 | 720.00 |
| 76 | ทต.ท่าลาดดงยาง(ห้วยเม็ก) | 3.84 | 1 | 3.84 | 0.80 | 3.04 | 0.00 | | 0.80 | | 0.80 | 0.80 | | | | | | | | 3.04 | |
| 77 | ทต.ห้วยผึ้ง | 6.12 | 1 | 6.12 | 3.00 | 3.12 | 0.00 | 3.00 | | | | | | | | | | | | 3.12 | 903.00 |
| 78 | ทต.คำบง | 10.80 | 1 | 10.80 | 4.50 | 6.30 | 0.00 | 4.50 | | | | | | | | | | | | 6.30 | 193.00 |
| 79 | ทต.หนองอิบุตร | 4.46 | | | | | | | | | | | | | | 1 | 4.46 | 0.00 | 4.46 | 0.00 | |
| 80 | อบต.หนองกุง(เมืองกาฬสินธุ์) | 4.32 | | | | | | | | | | | | | | 1 | 4.32 | 0.00 | 4.32 | 0.00 | |
| 81 | อบต.ดงพยุง | 5.02 | 1 | 5.02 | 0.64 | 4.38 | 0.00 | | 0.64 | | 0.64 | 0.64 | | | | | | | | 4.38 | |
| 82 | อบต.นาจำปา | 4.40 | | | | | | | | | | | | | | 1 | 4.40 | 0.00 | 4.40 | 0.00 | |
| 83 | อบต.สะอาดไชยศรี | 3.49 | | | | | | | | | | | | | | 1 | 3.49 | 0.28 | 3.21 | 0.28 | |
| 84 | อบต.ยอดแกง | 7.52 | 1 | 7.52 | 1.42 | 6.10 | 0.00 | | 1.42 | | 1.42 | 1.42 | | | | | | | | 6.10 | |
| 85 | อบต.หลักเหลี่ยม | 5.37 | 1 | 5.37 | 5.00 | 0.37 | 0.00 | 5.00 | | | | | | | | | | | | 0.37 | 450.00 |
| 86 | อบต.หนองบัว(นามน) | 3.99 | 1 | 3.99 | 2.00 | 1.99 | 0.00 | 2.00 | | | | | | | | | | | | 1.99 | 72.00 |
| 87 | อบต.นามน | 2.54 | | | | | | | | | | | | | | 1 | 2.54 | 0.00 | 2.54 | 0.00 | |
| 88 | อบต.เจ้าท่า | 7.56 | 1 | 7.56 | 1.95 | 5.61 | 0.00 | | 1.95 | | 1.95 | 1.95 | | | | | | | | 5.61 | |
| 89 | อบต.กมลาไสย | 4.77 | | | | | | | | | | | | | | 1 | 4.77 | 0.00 | 4.77 | 0.00 | |
| 90 | อบต.โพนงาม(กมลาไสย) | 7.15 | 1 | 7.15 | 3.85 | 3.30 | 0.00 | | 3.85 | | 3.85 | 3.85 | | | | | | | | 3.30 | |
| 91 | อบต.ธัญญา | 3.08 | | | | | | | | | | | | | | 1 | 3.08 | 0.05 | 3.03 | 0.05 | |
| 92 | อบต.โคกสมบูรณ์ | 4.87 | | | | | | | | | | | | | | 1 | 4.87 | 0.00 | 4.87 | 0.00 | |
| 93 | อบต.ลำชี | 3.35 | | | | | | | | | | | | | | 1 | 3.35 | 0.02 | 3.33 | 0.02 | |
| 94 | อบต.โคกสะอาด | 6.88 | 1 | 6.88 | 6.88 | 0.00 | 0.00 | 6.88 | | | | | | | | | | | | 0.00 | 248.00 |
| 95 | อบต.เหล่ากลาง | 4.16 | | | | | | | | | | | | | | 1 | 4.16 | | 4.16 | 0.00 | |

| | | 1 | 2 | 3 | 4 | 5 | 6 | 7 | 8 | 9 | 10 | 11 | 12 | 13 | 14 | 15 | 16 | 17 | 18 | 19 | 20 |
|---|---|---|---|---|---|---|---|---|---|---|---|---|---|---|---|---|---|---|---|---|---|
| | | | พื้นที่ที่มีการให้บริการ | | | | | | | | | | | | | พื้นที่ที่ไม่มีการให้บริการ | | | | | |
| ที่ | จังหวัด | ปริมาณขยะที่เกิดขึ้น 58 | จำนวน อปท. ที่มีการให้บริการ | ปริมาณขยะที่เกิดขึ้น ใน อปท. พื้นที่ให้บริการ | ปริมาณขยะที่เก็บขนไปกำจัด | ปริมาณขยะที่ถูกนำไปใช้ประโยชน์ | ปริมาณขยะที่ไม่มีการให้บริการ | ปริมาณขยะที่กำจัดไม่ถูกต้อง | ปริมาณขยะที่กำจัดถูกต้อง | การนำไปใช้ประโยชน์ | การนำไปกำจัด | Landfill | Compost | Incinerator | อื่น ๆ | จำนวน อปท. ที่ไม่มีการให้บริการ | ปริมาณขยะที่เกิดขึ้นใน อปท. พื้นที่ไม่ให้บริการ | ปริมาณขยะที่ถูกนำไปใช้ประโยชน์ | ปริมาณขยะที่กำจัดไม่ถูกต้อง | ปริมาณขยะที่ถูกนำไปใช้ประโยชน์ (5)+(9)+(17) | ปริมาณขยะตกค้าง |
| | จังหวัดกาฬสินธุ์ | (ตัน/วัน) | (แห่ง) | (ตัน/วัน) | (ตัน/วัน) | (ตัน/วัน) | (ตัน/วัน) | (ตัน/วัน) | (ตัน/วัน) | (ตัน/วัน) | (ตัน/วัน) | (ตัน/วัน) | (ตัน/วัน) | (ตัน/วัน) | (ตัน/วัน) | (แห่ง) | (ตัน/วัน) | (ตัน/วัน) | (ตัน/วัน) | (ตัน/วัน) | (ตัน) |
| 96 | อบต.โนนศิลาเลิง | 4.17 | 1 | 4.17 | 4.00 | 0.17 | 0.00 | 4.00 | | | | | | | | | | | | 0.17 | 270.00 |
| 97 | อบต.เหล่าอ้อย | 4.47 | 1 | 4.47 | 4.00 | 0.47 | 0.00 | 4.00 | | | | | | | | | | | | 0.47 | |
| 98 | อบต.สามัคคี | 5.01 | | | | | | | | | | | | | | 1 | 5.01 | 3.23 | 1.78 | 3.23 | |
| 99 | อบต.กุดหว้า | 4.29 | 1 | 4.29 | 2.00 | 2.29 | 0.00 | 2.00 | | | | | | | | | | | | 2.29 | |
| 100 | อบต.บัวขาว | 7.76 | | | | | | | | | | | | | | 1 | 7.76 | 0.00 | 7.76 | 0.00 | |
| 101 | อบต.แจนแลน | 5.83 | 1 | 5.83 | 2.00 | 3.83 | 0.00 | 2.00 | | | | | | | | | | | | 3.83 | 483.00 |
| 102 | อบต.เหล่าไฮงาม | 6.48 | | | | | | | | | | | | | | 1 | 6.48 | 1.00 | 5.48 | 1.00 | |
| 103 | อบต.สมสะอาด | 3.92 | 1 | 3.92 | 2.00 | 1.92 | 0.00 | 2.00 | | | | | | | | | | | | 1.92 | 45.00 |
| 104 | อบต.นาโก | 4.37 | | | | | | | | | | | | | | 1 | 4.37 | 0.00 | 4.37 | 0.00 | |
| 105 | อบต.กุดค้าว | 3.78 | | | | | | | | | | | | | | 1 | 3.78 | 0.00 | 3.78 | 0.00 | |
| 106 | อบต.หนองห้าง | 5.02 | 1 | 5.02 | 5.02 | 0.00 | 0.00 | 5.02 | | | | | | | | | | | | 0.00 | |
| 107 | อบต.สามขา | 8.92 | 1 | 8.92 | 8.84 | 0.08 | 0.00 | 8.84 | | | | | | | | | | | | 0.08 | |
| 108 | อบต.ไค้นุ่น | 5.81 | | | | | | | | | | | | | | 1 | 5.81 | 0.00 | 5.81 | 0.00 | |
| 109 | อบต.นิคมห้วยผึ้ง | 2.99 | 1 | 2.99 | 2.00 | 0.99 | 0.00 | 2.00 | | | | | | | | | | | | 0.99 | |
| 110 | อบต.หนองผือ | 5.29 | 1 | 5.29 | 2.00 | 3.29 | 0.00 | 2.00 | | | | | | | | | | | | 3.29 | |
| 111 | อบต.คุ้มเก่า | 3.79 | | | | | | | | | | | | | | 1 | 3.79 | 0.00 | 3.79 | 0.00 | |
| 112 | อบต.บ่อแก้ว | 7.90 | 1 | 7.90 | 2.00 | 5.90 | 0.00 | 2.00 | | | | | | | | | | | | 5.90 | |
| 113 | อบต.สายนาวัง | 3.75 | | | | | | | | | | | | | | 1 | 3.75 | 0.00 | 3.75 | 0.00 | |
| 114 | อบต.โนนนาจาน | 4.32 | | | | | | | | | | | | | | 1 | 4.32 | 0.00 | 4.32 | 0.00 | |
| 115 | อบต.นาตู | 3.83 | 1 | 3.83 | 2.00 | 1.83 | 0.00 | 2.00 | | | | | | | | | | | | 1.83 | |
| 116 | อบต.คลองขาม | 13.30 | 1 | 13.30 | 1.74 | 11.56 | 0.00 | | 1.74 | | 1.74 | 1.74 | | | | | | | | 11.56 | |
| 117 | อบต.หนองอิเฒ่า | 4.48 | | | | | | | | | | | | | | 1 | 4.48 | 0.00 | 4.48 | 0.00 | |
| 118 | อบต.หัวงัว | 6.95 | 1 | 6.95 | 5.00 | 1.95 | 0.00 | 5.00 | | | | | | | | | | | | 1.95 | 600.00 |
| 119 | อบต.ยางตลาด | 6.50 | 1 | 6.50 | 1.18 | 5.32 | 0.00 | | 1.18 | | 1.18 | 1.18 | | | | | | | | 5.32 | |
| 120 | อบต.นาเชือก(ยางตลาด) | 6.74 | 1 | 6.74 | 1.62 | 5.12 | 0.00 | | 1.62 | 0.00 | 1.62 | 1.62 | | | | | | | | 5.12 | |
| 121 | อบต.นาตี | 5.23 | 1 | 5.23 | 2.00 | 3.23 | 0.00 | 2.00 | | | | | | | | | | | | 3.23 | 180.00 |
| 122 | อบต.เว่อ | 3.94 | 1 | 3.94 | 1.00 | 2.94 | 0.00 | 1.00 | | | | | | | | | | | | 2.94 | 135.00 |
| 123 | อบต.ดอนสมบูรณ์ | 7.32 | 1 | 7.32 | 5.00 | 2.32 | 0.00 | 5.00 | | | | | | | | | | | | 2.32 | 480.00 |
| 124 | อบต.หนองตอกแป้น | 3.40 | | | | | | | | | | | | | | 1 | 3.40 | 0.00 | 3.40 | 0.00 | |
| 125 | อบต.กุดโดน | 7.79 | 1 | 7.79 | 3.00 | 4.79 | 0.00 | 3.00 | | | | | | | | | | | | 4.79 | 150.00 |
| 126 | อบต.หัวหิน | 4.10 | | | | | | | | | | | | | | 1 | 4.10 | 0.00 | 4.10 | 0.00 | |
| 127 | อบต.โนนสะอาด(ห้วยเม็ก) | 3.85 | | | | | | | | | | | | | | 1 | 3.85 | 0.00 | 3.85 | 0.00 | |
| 128 | อบต.คำใหญ่ | 2.23 | | | | | | | | | | | | | | 1 | 2.23 | 0.00 | 2.23 | 0.00 | |
| 129 | อบต.พิมูล | 3.88 | 1 | 3.88 | 2.37 | 1.51 | 0.00 | 2.37 | | | | | | | | | | | | 1.51 | |
| 130 | อบต.บึงนาเรียง | 3.62 | | | | | | | | | | | | | | 1 | 3.62 | 0.00 | 3.62 | 0.00 | |
| 131 | อบต.ทรายทอง(ห้วยเม็ก) | 2.36 | | | | | | | | | | | | | | 1 | 2.36 | 0.00 | 2.36 | 0.00 | |
| 132 | อบต.สหัสขันธ์ | 6.04 | | | | | | | | | | | | | | 1 | 6.04 | 0.00 | 6.04 | 0.00 | |
| 133 | อบต.โนนแหลมทอง | 4.96 | 1 | 4.96 | 4.00 | 0.96 | 0.00 | 4.00 | | | | | | | | | | | | 0.96 | 285.00 |
| 134 | อบต.ทุ่งคลอง | 4.56 | 1 | 4.56 | 1.50 | 3.06 | 0.00 | 1.50 | | | | | | | | | | | | 3.06 | 120.00 |
| 135 | อบต.นาบอน | 6.04 | | | | | | | | | | | | | | 1 | 6.04 | 0.00 | 6.04 | 0.00 | |
| 136 | อบต.เนินยาง | 4.77 | | | | | | | | | | | | | | 1 | 4.77 | 0.00 | 4.77 | 0.00 | |
| 137 | อบต.ดินจี่ | 6.44 | | | | | | | | | | | | | | 1 | 6.44 | 0.00 | 6.44 | 0.00 | |
| 138 | อบต.โพน | 2.58 | 1 | 2.58 | 1.00 | 1.58 | 0.00 | 1.00 | | | | | | | | | | | | 1.58 | |
| 139 | อบต.สำราญ | 7.53 | | | | | | | | | | | | | | 1 | 7.53 | 0.00 | 7.53 | 0.00 | |
| 140 | อบต.สำราญใต้ | 8.12 | | | | | | | | | | | | | | 1 | 8.12 | 0.00 | 8.12 | 0.00 | |
| 141 | อบต.หนองช้าง | 4.79 | | | | | | | | | | | | | | 1 | 4.79 | 0.00 | 4.79 | 0.00 | |
| 142 | อบต.คำสร้างเที่ยง | 2.91 | | | | | | | | | | | | | | 1 | 2.91 | 0.00 | 2.91 | 0.00 | |
| 143 | อบต.ยางอู้ม | 4.12 | 1 | 4.12 | 1.00 | 3.12 | 0.00 | 1.00 | | | | | | | | | | | | 3.12 | 77.00 |

| | | 1 | 2 | 3 | 4 | 5 | 6 | 7 | 8 | 9 | 10 | 11 | 12 | 13 | 14 | 15 | 16 | 17 | 18 | 19 | 20 |
|---|---|---|---|---|---|---|---|---|---|---|---|---|---|---|---|---|---|---|---|---|---|
| | | | พื้นที่ที่มีการให้บริการ | | | | | | | | | | | | | พื้นที่ที่ไม่มีการให้บริการ | | | | | |
| ที่ | จังหวัด | ปริมาณขยะที่เกิดขึ้น 58 | จำนวน อปท. ที่มีการให้บริการ | ปริมาณขยะที่เกิดขึ้น ใน อปท. พื้นที่ให้บริการ | ปริมาณขยะที่เก็บขนไปกำจัด | ปริมาณขยะที่ถูกนำไปใช้ประโยชน์ | ปริมาณขยะที่ไม่มีการให้บริการ | ปริมาณขยะที่กำจัดไม่ถูกต้อง | ปริมาณขยะที่กำจัดถูกต้อง | การนำไปใช้ประโยชน์ | การนำไปกำจัด | Landfill | Compost | Incinerator | อื่น ๆ | จำนวน อปท. ที่ไม่มีการให้บริการ | ปริมาณขยะที่เกิดขึ้นใน อปท. พื้นที่ไม่ให้บริการ | ปริมาณขยะที่ถูกนำไปใช้ประโยชน์ | ปริมาณขยะที่กำจัดไม่ถูกต้อง | ปริมาณขยะที่ถูกนำไปใช้ประโยชน์ (5)+(9)+(17) | ปริมาณขยะตกค้าง |
| | จังหวัดกาฬสินธุ์ | (ตัน/วัน) | (แห่ง) | (ตัน/วัน) | (ตัน/วัน) | (ตัน/วัน) | (ตัน/วัน) | (ตัน/วัน) | (ตัน/วัน) | (ตัน/วัน) | (ตัน/วัน) | (ตัน/วัน) | (ตัน/วัน) | (ตัน/วัน) | (ตัน/วัน) | (แห่ง) | (ตัน/วัน) | (ตัน/วัน) | (ตัน/วัน) | (ตัน/วัน) | (ตัน) |
| 144 | อบต.โคกเครือ | 9.33 | | | | | | | | | | | | | | 1 | 9.33 | 0.00 | 9.33 | 0.00 | |
| 145 | อบต.เสาเล้า | 5.34 | 1 | 5.34 | 2.00 | 3.34 | 0.00 | 2.00 | | | | | | | | | | | | 3.34 | |
| 146 | อบต.หนองหิน | 2.66 | 1 | 2.66 | 1.00 | 1.66 | 0.00 | 1.00 | | | | | | | | | | | | 1.66 | 12.00 |
| 147 | อบต.หมูม่น | 6.45 | | | | | | | | | | | | | | 1 | 6.45 | 0.00 | 6.45 | 0.00 | |
| 148 | อบต.สมเด็จ | 5.43 | | | | | | | | | | | | | | 1 | 5.43 | 0.00 | 5.43 | 0.00 | |
| 149 | อบต.หนองแวง(สมเด็จ) | 9.15 | | | | | | | | | | | | | | 1 | 9.15 | 0.00 | 9.15 | 0.00 | |
| 150 | อบต.ศรีสมเด็จ | 5.05 | | | | | | | | | | | | | | 1 | 5.05 | 0.00 | 5.05 | 0.00 | |
| | รวม (ตัน/วัน) | 983.34 | 95.00 | 696.49 | 365.01 | 331.48 | 0.00 | 270.80 | 94.21 | 10.27 | 83.94 | 83.94 | 0.00 | 0.00 | 0.00 | 55.00 | 286.85 | 5.88 | 280.97 | 347.63 | 29,502.00 |
| | รวม (ตัน/ปี) | 358,918.50 | 95.00 | 254,217.39 | 133,228.65 | 120,988.74 | - | 98,842.00 | 34,386.65 | 3,748.55 | 30,638.10 | 30,638.10 | - | - | - | 55.00 | 104,701.11 | 2,146.20 | 102,554.91 | 126,883.49 | 29,502.00 |

| | | 1 | 2 | 3 | 4 | 5 | 6 | 7 | 8 | 9 | 10 | 11 | 12 | 13 | 14 | 15 | 16 | 17 | 18 | 19 | 20 |
|---|---|---|---|---|---|---|---|---|---|---|---|---|---|---|---|---|---|---|---|---|---|
| | | | พื้นที่ที่มีการให้บริการ | | | | | | | | | | | | | พื้นที่ที่ไม่มีการให้บริการ | | | | | |
| ที่ | จังหวัด | ปริมาณขยะที่เกิดขึ้น 58 | จำนวน อปท. ที่มีการให้บริการ | ปริมาณขยะที่เกิดขึ้น ใน อปท. พื้นที่ให้บริการ | ปริมาณขยะที่เก็บขนไปกำจัด | ปริมาณขยะที่ถูกนำไปใช้ประโยชน์ | ปริมาณขยะที่ไม่มีการให้บริการ | ปริมาณขยะที่กำจัดไม่ถูกต้อง | ปริมาณขยะที่กำจัดถูกต้อง | การนำไปใช้ประโยชน์ | การนำไปกำจัด | Landfill | Compost | Incinerator | อื่น ๆ | จำนวน อปท. ที่ไม่มีการให้บริการ | ปริมาณขยะที่เกิดขึ้นใน อปท. พื้นที่ไม่ให้บริการ | ปริมาณขยะที่ถูกนำไปใช้ประโยชน์ | ปริมาณขยะที่กำจัดไม่ถูกต้อง | ปริมาณขยะที่ถูกนำไปใช้ประโยชน์ (5)+(9)+(17) | ปริมาณขยะตกค้าง |
| | จังหวัดกาฬสินธุ์ | (ตัน/วัน) | (แห่ง) | (ตัน/วัน) | (ตัน/วัน) | (ตัน/วัน) | (ตัน/วัน) | (ตัน/วัน) | (ตัน/วัน) | (ตัน/วัน) | (ตัน/วัน) | (ตัน/วัน) | (ตัน/วัน) | (ตัน/วัน) | (ตัน/วัน) | (แห่ง) | (ตัน/วัน) | (ตัน/วัน) | (ตัน/วัน) | (ตัน/วัน) | (ตัน) |

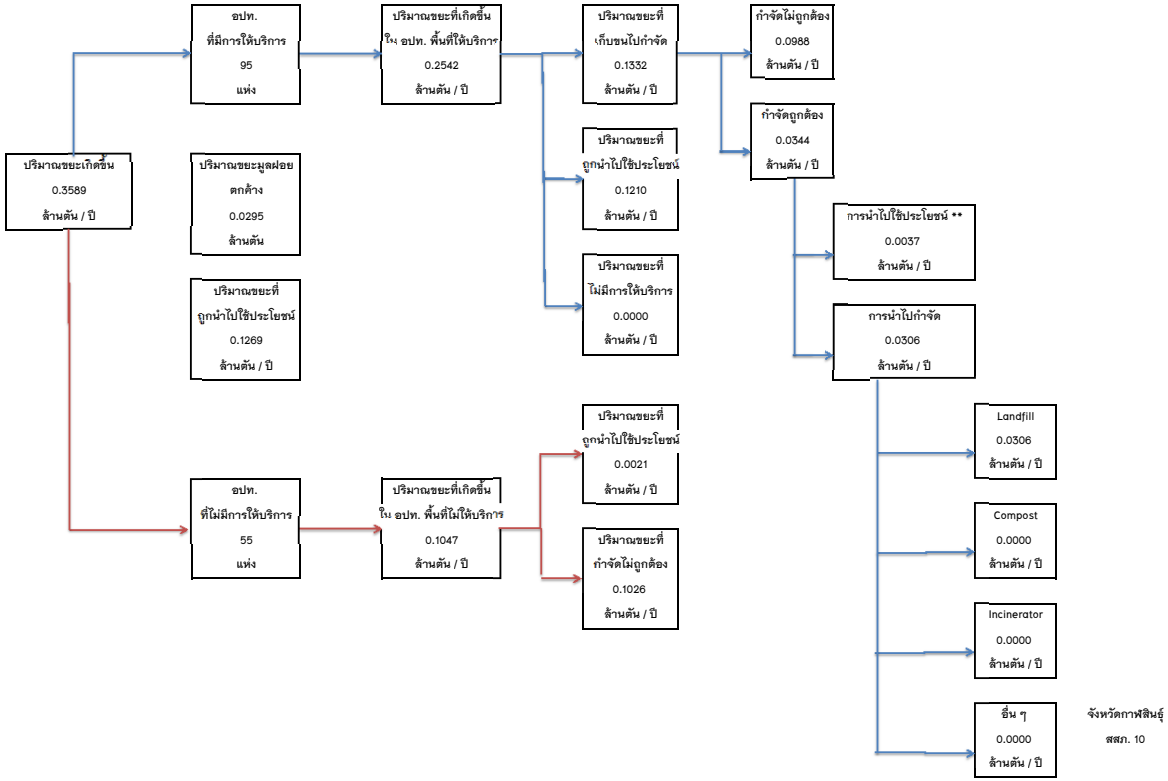

| | | 1 | 2 | 3 | 4 | 5 | 6 | 7 | 8 | 9 | 10 | 11 | 12 | 13 | 14 | 15 | 16 | 17 | 18 | 19 | 20 |
|---|---|---|---|---|---|---|---|---|---|---|---|---|---|---|---|---|---|---|---|---|---|
| | | | พื้นที่ที่มีการให้บริการ | | | | | | | | | | | | | พื้นที่ที่ไม่มีการให้บริการ | | | | | |
| ที่ | จังหวัด | ปริมาณขยะที่เกิดขึ้น | จำนวน อปท. ที่มีการให้บริการ | ปริมาณขยะที่เกิดขึ้นใน อปท. พื้นที่ให้บริการ | ปริมาณขยะที่เก็บขนไปกำจัด | ปริมาณขยะที่ถูกนำไปใช้ประโยชน์ | ปริมาณขยะที่ไม่มีการให้บริการ | ปริมาณขยะที่กำจัดไม่ถูกต้อง | ปริมาณขยะที่กำจัดถูกต้อง | การนำไปใช้ประโยชน์ | การนำไปกำจัด | Landfill | Compost | Incinerator | อื่น ๆ | จำนวน อปท. ที่ไม่มีการให้บริการ | ปริมาณขยะที่เกิดขึ้นใน อปท. พื้นที่ไม่ให้บริการ | ปริมาณขยะที่ถูกนำไปใช้ประโยชน์ | ปริมาณขยะที่กำจัดไม่ถูกต้อง | ปริมาณขยะที่ถูกนำไปใช้ประโยชน์ (5)+(9)+(17) | ปริมาณขยะตกค้าง |
| | จังหวัดชัยภูมิ | (ตัน/วัน) | (แห่ง) | (ตัน/วัน) | (ตัน/วัน) | (ตัน/วัน) | (ตัน/วัน) | (ตัน/วัน) | (ตัน/วัน) | (ตัน/วัน) | (ตัน/วัน) | (ตัน/วัน) | (ตัน/วัน) | (ตัน/วัน) | (ตัน/วัน) | (แห่ง) | (ตัน/วัน) | (ตัน/วัน) | (ตัน/วัน) | (ตัน/วัน) | (ตัน) |
| 1 | เทศบาลเมืองชัยภูมิ | 50.00 | 1 | 50.00 | 50.00 | 0.00 | | 50.00 | | | | | | | | | | | | 0.00 | 4,500.00 |
| 2 | เทศบาลตำบลเกษตรสมบูรณ์ | 3.22 | 1 | 3.22 | 3.20 | 0.02 | | 3.20 | | | | | | | | | | | | 0.02 | |
| 3 | เทศบาลตำบลบ้านเป้า | 8.20 | 1 | 8.20 | 7.00 | 1.20 | | 7.00 | | | | | | | | | | | | 1.20 | 90.00 |
| 4 | เทศบาลตำบลบ้านเสื่อ | 15.56 | 1 | 15.56 | 4.50 | 11.06 | | 4.50 | | | | | | | | | | | | 11.06 | 0.00 |
| 5 | เทศบาลตำบลเทพสถิต | 4.12 | 1 | 4.12 | 3.00 | 1.12 | | 3.00 | | | | | | | | | | | | 1.12 | 0.00 |
| 6 | เทศบาลตำบลบ้านค่ายหมื่น | 5.35 | 1 | 5.35 | 4.00 | 1.35 | | 4.00 | | | | | | | | | | | | 1.35 | 0.00 |
| 7 | เทศบาลตำบลลาดใหญ่ | 4.81 | 1 | 4.81 | 2.34 | 2.47 | | 2.34 | | | | | | | | | | | | 2.47 | |
| 8 | เทศบาลตำบลโคกสูง | 4.72 | 1 | 4.72 | 0.61 | 4.11 | | 0.61 | | | | | | | | | | | | 4.11 | |
| 9 | เทศบาลตำบลซับลอง | 10.98 | 1 | 10.98 | 1.61 | 9.37 | | 1.61 | | | | | | | | | | | | 9.37 | |
| 10 | เทศบาลตำบลแก้งคร้อ | 9.19 | 1 | 9.19 | 9.00 | 0.19 | | 9.00 | | | | | | | | | | | | 0.19 | 1,060.00 |
| 11 | เทศบาลตำบลนาหนองทุ่ม | 11.50 | 1 | 11.50 | 6.00 | 5.50 | | 6.00 | | | | | | | | | | | | 5.50 | 1,900.00 |
| 12 | เทศบาลตำบลหนองสังข์ | 10.26 | | | | | | | | | | | | | | 1 | 10.26 | 0.00 | 10.26 | 0.00 | |
| 13 | เทศบาลตำบลคอนสวรรค์ | 6.00 | 1 | 6.00 | 6.00 | 0.00 | | | 6.00 | | 6.00 | 6.00 | | | | | | | | 0.00 | 5.00 |
| 14 | เทศบาลตำบลคอนสาร | 4.47 | 1 | 4.47 | 4.00 | 0.47 | | 4.00 | | | | | | | | | | | | 0.47 | 2,280.00 |
| 15 | เทศบาลตำบลห้วยยาง(อบต. | 15.69 | 1 | 15.69 | 12.00 | 3.69 | | 12.00 | | | | | | | | | | | | 3.69 | 515.00 |
| 16 | เทศบาลตำบลทุ่งลุยลาย | 6.28 | 1 | 6.28 | 3.00 | 3.28 | | 3.00 | | | | | | | | | | | | 3.28 | 183.00 |
| 17 | เทศบาลตำบลจัตุรัส | 4.34 | 1 | 4.34 | 4.00 | 0.34 | | 4.00 | | | | | | | | | | | | 0.34 | 60.00 |
| 18 | เทศบาลตำบลหนองบัวโคก | 2.50 | 1 | 2.50 | 2.50 | 0.00 | | 2.50 | | | | | | | | | | | | 0.00 | 25.00 |
| 19 | เทศบาลตำบลหนองบัวใหญ่ | 7.53 | 1 | 7.53 | 1.00 | 6.53 | | 1.00 | | | | | | | | | | | | 6.53 | 630.00 |
| 20 | เทศบาลตำบลบ้านเขว้า | 8.60 | 1 | 8.60 | 4.64 | 3.96 | | 4.64 | | | | | | | | | | | | 3.96 | |
| 21 | เทศบาลตำบลทุ่งทอง | 6.65 | | | | | | | | | | | | | | 1 | 6.65 | 0.00 | 6.65 | 0.00 | |
| 22 | เทศบาลตำบลตลาดแร้ง | 11.77 | 1 | 11.77 | 6.00 | 5.77 | | 6.00 | | | | | | | | | | | | 5.77 | 240.00 |
| 23 | เทศบาลตำบลลุ่มลำชี | 9.95 | | | | | | | | | | | | | | 1 | 9.95 | 0.00 | 9.95 | 0.00 | |
| 24 | เทศบาลตำบลบ้านแท่น | 4.34 | 1 | 4.34 | 4.00 | 0.34 | | | 4.00 | | 4.00 | 4.00 | | | | | | | | 0.34 | 0.00 |
| 25 | เทศบาลตำบลบ้านเต่า | 9.62 | 1 | 9.62 | 3.00 | 6.62 | | 3.00 | | | | | | | | | | | | 6.62 | 360.00 |
| 26 | เทศบาลตำบลบ้านเพชร | 5.50 | 1 | 5.50 | 4.00 | 1.50 | | 4.00 | | | | | | | | | | | | 1.50 | 20.00 |
| 27 | เทศบาลตำบลบำเหน็จณรงค์ | 7.49 | 1 | 7.49 | 7.00 | 0.49 | | 7.00 | | | | | | | | | | | | 0.49 | 60.00 |
| 28 | เทศบาลตำบลบ้านเพชรภูเขียว | 5.89 | 1 | 5.89 | 5.89 | 0.00 | | 5.89 | | | | | | | | | | | | 0.00 | 2,250.00 |
| 29 | เทศบาลตำบลภูเขียว | 7.10 | 1 | 7.10 | 7.10 | 0.00 | | 7.10 | | | | | | | | | | | | 0.00 | |
| 30 | เทศบาลตำบลบ้านแก้ง | 14.76 | 1 | 14.76 | 8.00 | 0.00 | 6.76 | 8.00 | | | | | | | | | | | | 6.76 | 452.00 |
| 31 | เทศบาลตำบลธาตุทอง | 13.67 | 1 | 13.67 | 7.00 | 6.27 | 0.40 | 7.00 | | | | | | | | | | | | 6.27 | 140.00 |
| 32 | เทศบาลตำบลหนองบัวแดง | 9.46 | 1 | 9.46 | 5.00 | 4.46 | | 5.00 | | | | | | | | | | | | 4.46 | 12,760.00 |
| 33 | เทศบาลตำบลหลวงศิริ | 8.66 | 1 | 8.66 | 6.00 | 2.66 | | 6.00 | | | | | | | | | | | | 2.66 | |
| 34 | เทศบาลตำบลหนองบัวระเหว | 6.02 | 1 | 6.02 | 3.00 | 3.02 | | 3.00 | | | | | | | | | | | | 3.02 | 252.00 |
| 35 | เทศบาลตำบลโคกสะอาด | 6.30 | 1 | 6.30 | 4.00 | 2.30 | | 4.00 | | | | | | | | | | | | 2.30 | 0.00 |
| 36 | เทศบาลตำบลห้วยแย้ | 7.51 | 1 | 7.51 | 3.50 | 4.01 | | 3.50 | | | | | | | | | | | | 4.01 | 450.00 |
| 37 | กุดตุ้ม | 9.74 | 1 | 9.74 | 3.50 | 6.24 | | 3.50 | | | | | | | | | | | | 6.24 | 0.00 |
| 38 | ท่าหินโงม | 5.45 | | | | | | | | | | | | | | 1 | 5.45 | 0.00 | 5.45 | 0.00 | |
| 39 | นาฝาย | 10.67 | 1 | 10.67 | 2.99 | 7.68 | | 2.99 | | | | | | | | | | | | 7.68 | |
| 40 | นาเสียว | 7.00 | 1 | 7.00 | 7.00 | 0.00 | | 7.00 | | | | | | | | | | | | 0.00 | 200.00 |
| 41 | โนนสำราญ | 6.36 | | | | | | | | | | | | | | 1 | 6.36 | 0.00 | 6.36 | 0.00 | |
| 42 | บ้านค่าย | 6.96 | | | | | | | | | | | | | | 1 | 6.96 | 0.00 | 6.96 | 0.00 | |
| 43 | บ้านเล่า | 7.96 | 1 | 7.96 | 2.24 | 5.72 | | 2.24 | | | | | | | | | | | | 5.72 | |
| 44 | บุ่งคล้า | 7.02 | 1 | 7.02 | 2.70 | 4.32 | | 2.70 | | | | | | | | | | | | 4.32 | |
| 45 | โพนทอง | 9.00 | 1 | 9.00 | 9.00 | 0.00 | | 9.00 | | | | | | | | | | | | 0.00 | 400.00 |
| 46 | รอบเมือง | 3.35 | | | | | | | | | | | | | | 1 | 3.35 | 0.00 | 3.35 | 0.00 | |
| 47 | ลาดใหญ่ | 2.71 | | | | | | | | | | | | | | 1 | 2.71 | 0.00 | 2.71 | 0.00 | |
| 48 | หนองนาแซง | 7.52 | 1 | 7.52 | 3.29 | 4.23 | | 3.29 | | | | | | | | | | | | 4.23 | |
| 49 | หนองไผ่ | 6.02 | | | | | | | | | | | | | | 1 | 6.02 | 0.00 | 6.02 | 0.00 | |

| | | 1 | 2 | 3 | 4 | 5 | 6 | 7 | 8 | 9 | 10 | 11 | 12 | 13 | 14 | 15 | 16 | 17 | 18 | 19 | 20 |
|---|---|---|---|---|---|---|---|---|---|---|---|---|---|---|---|---|---|---|---|---|---|
| | | | พื้นที่ที่มีการให้บริการ | | | | | | | | | | | | | พื้นที่ที่ไม่มีการให้บริการ | | | | | |
| ที่ | จังหวัด | ปริมาณขยะที่เกิดขึ้น | จำนวน อปท. ที่มีการให้บริการ | ปริมาณขยะที่เกิดขึ้นใน อปท. พื้นที่ให้บริการ | ปริมาณขยะที่เก็บขนไปกำจัด | ปริมาณขยะที่ถูกนำไปใช้ประโยชน์ | ปริมาณขยะที่ไม่มีการให้บริการ | ปริมาณขยะที่กำจัดไม่ถูกต้อง | ปริมาณขยะที่กำจัดถูกต้อง | การนำไปใช้ประโยชน์ | การนำไปกำจัด | Landfill | Compost | Incinerator | อื่น ๆ | จำนวน อปท. ที่ไม่มีการให้บริการ | ปริมาณขยะที่เกิดขึ้นใน อปท. พื้นที่ไม่ให้บริการ | ปริมาณขยะที่ถูกนำไปใช้ประโยชน์ | ปริมาณขยะที่กำจัดไม่ถูกต้อง | ปริมาณขยะที่ถูกนำไปใช้ประโยชน์ (5)+(9)+(17) | ปริมาณขยะตกค้าง |
| | จังหวัดชัยภูมิ | (ตัน/วัน) | (แห่ง) | (ตัน/วัน) | (ตัน/วัน) | (ตัน/วัน) | (ตัน/วัน) | (ตัน/วัน) | (ตัน/วัน) | (ตัน/วัน) | (ตัน/วัน) | (ตัน/วัน) | (ตัน/วัน) | (ตัน/วัน) | (ตัน/วัน) | (แห่ง) | (ตัน/วัน) | (ตัน/วัน) | (ตัน/วัน) | (ตัน/วัน) | (ตัน) |
| 50 | ห้วยต้อน | 9.70 | 1 | 9.70 | 1.61 | 8.09 | | 1.61 | | | | | | | | | | | | 8.09 | |
| 51 | ซับสีทอง | 5.37 | 1 | 5.37 | 2.00 | 3.37 | | 2.00 | | | | | | | | | | | | 3.37 | 652.00 |
| 52 | ห้วยบง | 7.34 | 1 | 7.34 | 2.00 | 5.34 | | 2.00 | | | | | | | | | | | | 5.34 | 360.00 |
| 53 | ซับน | 5.41 | 1 | 5.41 | 4.00 | 1.41 | | 4.00 | | | | | | | | | | | | 1.41 | 40.00 |
| 54 | โนนแดง | 4.22 | 1 | 4.22 | 3.00 | 1.22 | | 3.00 | | | | | | | | | | | | 1.22 | 43.00 |
| 55 | ภูแลนคา | 4.15 | | | | | | | | | | | | | | 1 | 4.15 | 0.00 | 4.15 | 0.00 | |
| 56 | คอนสวรรค์ | 5.74 | 1 | 5.74 | 4.00 | 1.74 | | 4.00 | | | | | | | | | | | | 1.74 | 375.00 |
| 57 | โคกมั่งงอย | 6.21 | | | | | | | | | | | | | | 1 | 6.21 | 0.00 | 6.21 | 0.00 | |
| 58 | ช่องสามหมอ | 3.53 | 1 | 3.53 | 3.00 | 0.53 | | 3.00 | | | | | | | | | | | | 0.53 | 217.00 |
| 59 | โนนสะอาด | 5.00 | 1 | 5.00 | 5.00 | 0.00 | | 5.00 | | | | | | | | | | | | 0.00 | 40.00 |
| 60 | บ้านโสก | 6.53 | 1 | 6.53 | 6.53 | 0.00 | | 6.53 | | | | | | | | | | | | 0.00 | 336.00 |
| 61 | ยางหวาย | 3.45 | 1 | 3.45 | 1.50 | 1.95 | | 1.50 | | | | | | | | | | | | 1.95 | 120.00 |
| 62 | ศรีสำราญ | 4.97 | 1 | 4.97 | 4.00 | 0.97 | | 4.00 | | | | | | | | | | | | 0.97 | 450.00 |
| 63 | หนองขาม | 4.77 | 1 | 4.77 | 4.20 | 0.57 | | 4.20 | | | | | | | | | | | | 0.57 | 500.00 |
| 64 | ห้วยไร่ | 5.14 | | | | | | | | | | | | | | 1 | 5.14 | 0.00 | 5.14 | 0.00 | |
| 65 | กุดเลาะ | 6.68 | | | | | | | | | | | | | | 1 | 6.68 | 0.00 | 6.68 | 0.00 | |
| 66 | โนนกอก | 9.46 | | | | | | | | | | | | | | 1 | 9.46 | 0.00 | 9.46 | 0.00 | |
| 67 | โนนทอง | 6.75 | | | | | | | | | | | | | | 1 | 6.75 | 0.00 | 6.75 | 0.00 | |
| 68 | บ้านบัว | 4.44 | | | | | | | | | | | | | | 1 | 4.44 | 0.00 | 4.44 | 0.00 | |
| 69 | บ้านเป้า | 2.67 | 1 | 2.67 | 2.00 | 0.67 | | 2.00 | | | | | | | | | | | | 0.67 | |
| 70 | บ้านยาง | 8.02 | | | | | | | | | | | | | | 1 | 8.02 | 0.00 | 8.02 | 0.00 | |
| 71 | บ้านหัน | 12.42 | 1 | 12.42 | 3.00 | 9.42 | | 3.00 | | | | | | | | | | | | 9.42 | 550.00 |
| 72 | สระโพนทอง | 7.66 | | | | | | | | | | | | | | 1 | 7.66 | 0.00 | 7.66 | 0.00 | |
| 73 | หนองข่า | 7.74 | | | | | | | | | | | | | | 1 | 7.74 | 0.00 | 7.74 | 0.00 | |
| 74 | หนองโพนงาม | 11.82 | | | | | | | | | | | | | | 1 | 11.82 | 0.00 | 11.82 | 0.00 | |
| 75 | กุดชุมแสง | 12.82 | 1 | 12.82 | 6.00 | 6.82 | | 6.00 | | | | | | | | | | | | 6.82 | 15.00 |
| 76 | คูเมือง | 11.10 | 1 | 11.10 | 6.00 | 5.10 | | 6.00 | | | | | | | | | | | | 5.10 | 0.00 |
| 77 | ถ้ำวัวแดง | 9.27 | | | | | | | | | | | | | | 1 | 9.27 | 0.00 | 9.27 | 0.00 | |
| 78 | ท่าใหญ่ | 8.20 | | | | | | | | | | | | | | 1 | 8.20 | 0.00 | 8.20 | 0.00 | |
| 79 | นางแดด | 12.96 | | | | | | | | | | | | | | 1 | 12.96 | 0.00 | 12.96 | 0.00 | |
| 80 | วังชมภู | 7.31 | | | | | | | | | | | | | | 1 | 7.31 | 0.00 | 7.31 | 0.00 | |
| 81 | หนองแวง | 13.97 | 1 | 13.97 | 6.00 | 7.97 | | 6.00 | | | | | | | | | | | | 7.97 | 0.00 |
| 82 | เจาทอง | 8.12 | 1 | 8.12 | 2.00 | 6.12 | | 2.00 | | | | | | | | | | | | 6.12 | 45.00 |
| 83 | บ้านเจียง | 6.26 | | | | | | | | | | | | | | 1 | 6.26 | 0.00 | 6.26 | 0.00 | |
| 84 | วังทอง | 7.92 | 1 | 7.92 | 0.50 | 7.42 | | 0.50 | | | | | | | | | | | | 7.42 | 663.00 |
| 85 | แหลมทอง | 5.69 | 1 | 5.69 | 1.00 | 4.69 | | 1.00 | | | | | | | | | | | | 4.69 | 60.00 |
| 86 | กุดน้ำใส | 7.15 | 1 | 7.15 | 5.00 | 2.15 | | 5.00 | | | | | | | | | | | | 2.15 | 70.00 |
| 87 | บ้านกอก | 6.26 | 1 | 6.26 | 4.40 | 0.00 | 1.86 | 4.40 | | | | | | | | | | | | 0.00 | |
| 88 | บ้านขาม | 7.49 | 1 | 7.49 | 5.00 | 2.49 | | 5.00 | | | | | | | | | | | | 2.49 | 10.00 |
| 89 | ละหาน | 11.61 | 1 | 11.61 | 10.00 | 1.61 | | 10.00 | | | | | | | | | | | | 1.61 | 20.00 |
| 90 | ส้มป่อย | 6.64 | 1 | 6.64 | 6.00 | 0.64 | | 6.00 | | | | | | | | | | | | 0.64 | 150.00 |
| 91 | หนองโดน | 5.20 | 1 | 5.20 | 1.00 | 4.20 | | 1.00 | | | | | | | | | | | | 4.20 | 5.00 |
| 92 | หนองบัวโคก | 4.90 | 1 | 4.90 | 4.90 | 0.00 | | 4.90 | | | | | | | | | | | | 0.00 | 30.00 |
| 93 | หนองบัวบาน | 7.47 | 1 | 7.47 | 6.00 | 1.47 | | 6.00 | | | | | | | | | | | | 1.47 | 100.00 |
| 94 | ซับใหญ่ | 6.15 | 1 | 6.15 | 2.00 | 4.15 | | 2.00 | | | | | | | | | | | | 4.15 | 50.00 |
| 95 | ตะโกทอง | 3.20 | | | | | | | | | | | | | | 1 | 3.20 | 0.00 | 3.20 | 0.00 | |
| 96 | ท่ากูบ | 4.28 | | | | | | | | | | | | | | 1 | 4.28 | 0.00 | 4.28 | 0.00 | |
| 97 | กะฮาด | 5.34 | | | | | | | | | | | | | | 1 | 5.34 | 0.00 | 5.34 | 0.00 | |
| 98 | ตาเนิน | 6.18 | 1 | 6.18 | 3.00 | 0.00 | 3.18 | 3.00 | | | | | | | | | | | | 0.00 | 2.00 |

| | | 1 | 2 | 3 | 4 | 5 | 6 | 7 | 8 | 9 | 10 | 11 | 12 | 13 | 14 | 15 | 16 | 17 | 18 | 19 | 20 |
|---|---|---|---|---|---|---|---|---|---|---|---|---|---|---|---|---|---|---|---|---|---|
| | | | พื้นที่ที่มีการให้บริการ | | | | | | | | | | | | | พื้นที่ที่ไม่มีการให้บริการ | | | | | |
| ที่ | จังหวัด | ปริมาณขยะที่เกิดขึ้น | จำนวน อปท. ที่มีการให้บริการ | ปริมาณขยะที่เกิดขึ้นใน อปท. พื้นที่ให้บริการ | ปริมาณขยะที่เก็บขนไปกำจัด | ปริมาณขยะที่ถูกนำไปใช้ประโยชน์ | ปริมาณขยะที่ไม่มีการให้บริการ | ปริมาณขยะที่กำจัดไม่ถูกต้อง | ปริมาณขยะที่กำจัดถูกต้อง | การนำไปใช้ประโยชน์ | การนำไปกำจัด | Landfill | Compost | Incinerator | อื่น ๆ | จำนวน อปท. ที่ไม่มีการให้บริการ | ปริมาณขยะที่เกิดขึ้นใน อปท. พื้นที่ไม่ให้บริการ | ปริมาณขยะที่ถูกนำไปใช้ประโยชน์ | ปริมาณขยะที่กำจัดไม่ถูกต้อง | ปริมาณขยะที่ถูกนำไปใช้ประโยชน์ (5)+(9)+(17) | ปริมาณขยะตกค้าง |
| | จังหวัดชัยภูมิ | (ตัน/วัน) | (แห่ง) | (ตัน/วัน) | (ตัน/วัน) | (ตัน/วัน) | (ตัน/วัน) | (ตัน/วัน) | (ตัน/วัน) | (ตัน/วัน) | (ตัน/วัน) | (ตัน/วัน) | (ตัน/วัน) | (ตัน/วัน) | (ตัน/วัน) | (แห่ง) | (ตัน/วัน) | (ตัน/วัน) | (ตัน/วัน) | (ตัน/วัน) | (ตัน) |
| 99 | รังงาม | 4.13 | | | | | | | | | | | | | | 1 | 4.13 | 0.00 | 4.13 | 0.00 | |
| 100 | หนองฉิม | 8.02 | 1 | 8.02 | 5.00 | 3.02 | | 5.00 | | | | | | | | | | | | 3.02 | 240.00 |
| 101 | วังตะเฆ่ | 12.97 | | | | | | | | | | | | | | 1 | 12.97 | 0.00 | 12.97 | 0.00 | |
| 102 | โสกปลาคุก | 3.85 | 1 | 3.85 | 1.00 | 2.85 | | 1.00 | | | | | | | | | | | | 2.85 | 5.00 |
| 103 | เกาะมะนาว | 2.87 | | | | | | | | | | | | | | 1 | 2.87 | 0.00 | 2.87 | 0.00 | |
| 104 | โคกเพชรพัฒนา | 5.24 | | | | | | | | | | | | | | 1 | 5.24 | 0.00 | 5.24 | 0.00 | |
| 105 | โคกเริงรมย์ | 4.68 | 1 | 4.68 | 3.00 | 1.68 | | 3.00 | | | | | | | | | | | | 1.68 | 132.00 |
| 106 | บ้านชวน | 5.40 | | | | | | | | | | | | | | 1 | 5.40 | 0.00 | 5.40 | 0.00 | |
| 107 | บ้านตาล | 4.27 | 1 | 4.27 | 2.00 | 2.27 | | 2.00 | | | | | | | | | | | | 2.27 | 1,350.00 |
| 108 | บ้านเพชร | 8.88 | | | | | | | | | | | | | | 1 | 8.88 | 0.00 | 8.88 | 0.00 | |
| 109 | หัวทะเล | 6.23 | 1 | 6.23 | 3.00 | 3.23 | | 3.00 | | | | | | | | | | | | 3.23 | 1,630.00 |
| 110 | นายางกลัก | 12.48 | 1 | 12.48 | 6.00 | 4.48 | 2.00 | 6.00 | | | | | | | | | | | | 4.48 | 8.00 |
| 111 | บ้านไร่ | 11.42 | | | | | | | | | | | | | | 1 | 11.42 | 0.00 | 11.42 | 0.00 | |
| 112 | โป่งนก | 10.80 | | | | | | | | | | | | | | 1 | 10.80 | 0.00 | 10.80 | 0.00 | |
| 113 | วะตะแบก | 12.09 | | | | | | | | | | | | | | 1 | 12.09 | 0.00 | 12.09 | 0.00 | |
| 114 | ห้วยยายจิ๋ว | 12.37 | | | | | | | | | | | | | | 1 | 12.37 | 0.00 | 12.37 | 0.00 | |
| 115 | กวางโจน | 10.52 | 1 | 10.52 | 5.00 | 5.52 | | 5.00 | | | | | | | | | | | | 5.52 | 5.00 |
| 116 | กุดยม | 4.82 | 1 | 4.82 | 2.00 | 2.82 | | 2.00 | | | | | | | | | | | | 2.82 | 3.00 |
| 117 | โคกสะอาด | 8.17 | 1 | 8.17 | 8.17 | 0.00 | | 8.17 | | | | | | | | | | | | 0.00 | 900.00 |
| 118 | บ้านคอน | 5.59 | | | | | | | | | | | | | | 1 | 5.59 | 0.00 | 5.59 | 0.00 | |
| 119 | บ้านเพชร | 2.86 | | | | | | | | | | | | | | 1 | 2.86 | 0.00 | 2.86 | 0.00 | |
| 120 | ผักปัง | 18.00 | 1 | 18.00 | 18.00 | 0.00 | | 18.00 | | | | | | | | | | | | 18.00 | 27,552.00 |
| 121 | หนองคอนไทย | 10.05 | | | | | | | | | | | | | | 1 | 10.05 | 0.00 | 10.05 | 0.00 | |
| 122 | หนองตูม | 10.40 | 1 | 10.40 | 8.00 | 2.40 | | 8.00 | | | | | | | | | | | | 2.40 | 16,830.00 |
| 123 | โอโล | 8.66 | 1 | 8.66 | 6.00 | 2.66 | | 6.00 | | | | | | | | | | | | 2.66 | 10.00 |
| 124 | บ้านแท่น | 7.88 | | | | | | | | | | | | | | 1 | 7.88 | 0.00 | 7.88 | 0.00 | |
| 125 | สระพัง | 5.24 | 1 | 5.24 | 1.00 | 4.24 | | 1.00 | | | | | | | | | | | | 4.24 | 0.00 |
| 126 | สามสวน | 9.81 | 1 | 9.81 | 9.00 | 5.19 | 6.00 | 9.00 | | | | | | | | | | | | 5.19 | 200.00 |
| 127 | หนองคู | 6.24 | | | | | | | | | | | | | | 1 | 6.24 | 0.00 | 6.24 | 0.00 | |
| 128 | เก่าย่าดี | 2.89 | | | | | | | | | | | | | | 1 | 2.89 | 0.00 | 2.89 | 0.00 | |
| 129 | โคกกุง | 9.47 | | | | | | | | | | | | | | 1 | 9.47 | 0.00 | 9.47 | 0.00 | |
| 130 | ช่องสามหมอ | 6.31 | 1 | 6.31 | 2.00 | 4.31 | | 2.00 | | | | | | | | | | | | 4.31 | 0.00 |
| 131 | ท่ามะไฟหวาน | 6.09 | | | | | | | | | | | | | | 1 | 6.09 | 0.00 | 6.09 | 0.00 | |
| 132 | นาหนองทุ่ม | 7.15 | | | | | | | | | | | | | | 1 | 7.15 | 0.00 | 7.15 | 0.00 | |
| 133 | บ้านแก้ง | 7.24 | 1 | 7.24 | 1.00 | 6.24 | | 1.00 | | | | | | | | | | | | 6.24 | 75.00 |
| 134 | หนองขาม | 6.69 | 1 | 6.69 | 1.00 | 5.69 | | 1.00 | | | | | | | | | | | | 5.69 | 15.00 |
| 135 | หนองไผ่ | 5.81 | 1 | 5.81 | 2.00 | 3.81 | | 2.00 | | | | | | | | | | | | 3.81 | 45.00 |
| 136 | หลุบคา | 5.88 | 1 | 5.88 | 3.00 | 2.88 | | 3.00 | | | | | | | | | | | | 2.88 | 800.00 |
| 137 | คอนสาร | 4.56 | 1 | 4.56 | 3.00 | 1.56 | | 3.00 | | | | | | | | | | | | 1.56 | 75.00 |
| 138 | ดงกลาง | 5.79 | | | | | | | | | | | | | | 1 | 5.79 | 0.00 | 5.79 | 0.00 | |
| 139 | ดงบัง | 4.11 | | | | | | | | | | | | | | 1 | 4.11 | 0.00 | 4.11 | 0.00 | |
| 140 | ทุ่งนาเลา | 6.00 | 1 | 6.00 | 3.00 | 3.00 | | 3.00 | | | | | | | | | | | | 3.00 | |
| 141 | ทุ่งพระ | 5.12 | | | | | | | | | | | | | | 1 | 5.12 | 0.00 | 5.12 | 0.00 | |
| 142 | โนนคูณ | 7.17 | 1 | 7.17 | 2.00 | 5.17 | | 2.00 | | | | | | | | | | | | 5.17 | 400.00 |
| | **รวม (ตัน/วัน)** | **1,086.70** | **92.00** | **734.68** | **441.42** | **273.06** | **20.20** | **431.42** | **10.00** | **–** | **10.00** | **10.00** | **–** | **–** | **–** | **50.00** | **352.01** | **–** | **352.01** | **297.82** | **84,010.00** |
| | **รวม (ตัน/ปี)** | **396,644.0** | **92.0** | **268,160.0** | **161,118.0** | **99,668.3** | **7,373.7** | **157,468.0** | **3,650.0** | **–** | **3,650.0** | **3,650.0** | **–** | **–** | **–** | **50.0** | **128,484.0** | **–** | **128,484.0** | **108,705.7** | **84,010.0** |



**ทิ้งร่วมเทศเมืองชัยภูมิ**

ทิ้งร่วม แบบ ข 2

| | | 1 | 2 | 3 | 4 | 5 | 6 | 7 | 8 | 9 | 10 | 11 | 12 | 13 | 14 | 15 | 16 | 17 | 18 | 19 | 20 |
|---|---|---|---|---|---|---|---|---|---|---|---|---|---|---|---|---|---|---|---|---|---|
| | | | พื้นที่ที่มีการให้บริการ | | | | | | | | | | | | | พื้นที่ที่ไม่มีการให้บริการ | | | | | |
| ที่ | จังหวัด | ปริมาณขยะที่เกิดขึ้น | จำนวน อปท. ที่มีการให้บริการ | ปริมาณขยะที่เกิดขึ้นใน อปท. พื้นที่ให้บริการ | ปริมาณขยะที่เก็บขนไปกำจัด | ปริมาณขยะที่ถูกนำไปใช้ประโยชน์ | ปริมาณขยะที่ไม่มีการให้บริการ | ปริมาณขยะที่กำจัดไม่ถูกต้อง | ปริมาณขยะที่กำจัดถูกต้อง | การนำไปใช้ประโยชน์ | การนำไปกำจัด | Landfill | Compost | Incinerator | อื่น ๆ | จำนวน อปท. ที่ไม่มีการให้บริการ | ปริมาณขยะที่เกิดขึ้นใน อปท. พื้นที่ไม่ให้บริการ | ปริมาณขยะที่ถูกนำไปใช้ประโยชน์ | ปริมาณขยะที่กำจัดไม่ถูกต้อง | ปริมาณขยะที่ถูกนำไปใช้ประโยชน์ (5)+(9)+(17) | ปริมาณขยะตกค้าง |
| | จังหวัดชัยภูมิ | (ตัน/วัน) | (แห่ง) | (ตัน/วัน) | (ตัน/วัน) | (ตัน/วัน) | (ตัน/วัน) | (ตัน/วัน) | (ตัน/วัน) | (ตัน/วัน) | (ตัน/วัน) | (ตัน/วัน) | (ตัน/วัน) | (ตัน/วัน) | (ตัน/วัน) | (แห่ง) | (ตัน/วัน) | (ตัน/วัน) | (ตัน/วัน) | (ตัน/วัน) | (ตัน) |
| | แบบ ข3 | | | | | | | | | | | | | | | | | | | | |
| | แบบ ข1 | | | | | | | | | | | | | | | | | | | | |
| | ทิ้งร่วมเทศบาลเมือง | | | | | | | | | | | | | | | | | | | | |
| | กาฬสินธุ์ | | | | | | | | | | | | | | | | | | | | |
| | แบบ ข1 | | | | | | | | | | | | | | | | | | | | |
| | แบบ ข2 | | | | | | | | | | | | | | | | | | | | |
| | แบบ ข3 | | | | | | | | | | | | | | | | | | | | |
| | มีปัญหา | | | | | | | | | | | | | | | | | | | | |

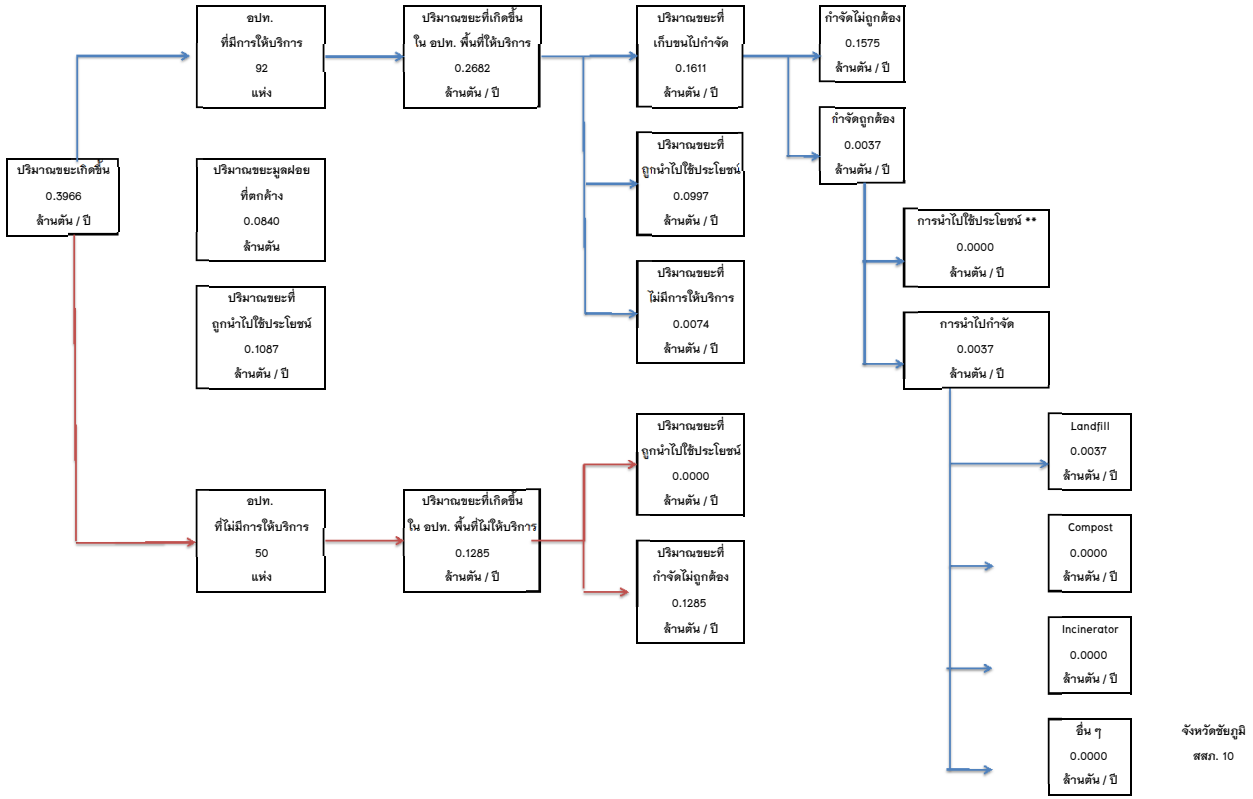

ข้อมูลปริมาณขยะมูลฝอย จ.หนองบัวลำภู สสภ. 10 ปี 2558

| | | 1 | 2 | 3 | 4 | 5 | 6 | 7 | 8 | 9 | 10 | 11 | 12 | 13 | 14 | 15 | 16 | 17 | 18 | 19 | 20 |
|---|---|---|---|---|---|---|---|---|---|---|---|---|---|---|---|---|---|---|---|---|---|
| | | | พื้นที่ที่มีการให้บริการ | | | | | | | | | | | | | พื้นที่ที่ไม่มีการให้บริการ | | | | | |
| ที่ | จังหวัด | ปริมาณขยะที่เกิดขึ้น | จำนวน อปท. ที่มีการให้บริการ | ปริมาณขยะที่เกิดขึ้นใน อปท. พื้นที่ให้บริการ | ปริมาณขยะที่เก็บขนไปกำจัด | ปริมาณขยะที่ถูกนำไปใช้ประโยชน์ | ปริมาณขยะที่ไม่มีการให้บริการ | ปริมาณขยะที่กำจัดไม่ถูกต้อง | ปริมาณขยะที่กำจัดถูกต้อง | การนำไปใช้ประโยชน์ | การนำไปกำจัด | Landfill | Compost | Incinerator | อื่น ๆ | จำนวน อปท. ที่ไม่มีการให้บริการ | ปริมาณขยะที่เกิดขึ้นใน อปท. พื้นที่ไม่ | ปริมาณขยะที่ถูกนำไปใช้ประโยชน์ | ปริมาณขยะที่กำจัดไม่ถูกต้อง | ปริมาณขยะที่ถูกนำไปใช้ประโยชน์ | ปริมาณขยะตกค้าง |
| | จังหวัดหนองบัวลำภู | (ตัน/วัน) | (แห่ง) | (ตัน/วัน) | (ตัน/วัน) | (ตัน/วัน) | (ตัน/วัน) | (ตัน/วัน) | (ตัน/วัน) | (ตัน/วัน) | (ตัน/วัน) | (ตัน/วัน) | (ตัน/วัน) | (ตัน/วัน) | (ตัน/วัน) | (แห่ง) | (ตัน/วัน) | (ตัน/วัน) | (ตัน/วัน) | (ตัน/วัน) | (ตัน) |
| 1 | เทศบาลเมืองหนองบัวลำภู | 24.76 | 1 | 24.76 | 15.13 | 9.63 | | | 15.13 | 0.00 | 15.13 | 15.13 | | | | | | | | | – |
| 2 | เทศบาลตำบลนาคำไฮ | 5.18 | 1 | 5.18 | 4.00 | 1.18 | | 4.00 | | | | | | | | | | | | | 294.00 |
| 3 | เทศบาลตำบลนามะเฟือง | 4.15 | 1 | 4.15 | 3.00 | 1.15 | | 3.00 | | | | | | | | | | | | | 108.00 |
| 4 | เทศบาลตำบลหัวนา | 3.79 | 1 | 3.79 | 1.00 | 2.79 | | 1.00 | | | | | | | | | | | | 0.00 | 60.00 |
| 5 | เทศบาลตำบลกุดดู่ | 2.93 | 1 | 2.93 | 1.50 | 1.43 | | 1.50 | | | | | | | | | | | | | 288.00 |
| 6 | เทศบาลตำบลโนนสัง | 8.72 | 1 | 8.72 | 5.00 | 3.72 | | | 5.00 | 0.00 | 5.00 | 5.00 | | | | | | | | 3.70 | – |
| 7 | เทศบาลตำบลบ้านค้อ | 5.23 | 1 | 5.23 | 1.50 | 3.73 | | 1.50 | | | | | | | | | | | | | – |
| 8 | เทศบาลตำบลหนองเรือ | 9.84 | 1 | 9.84 | 1.50 | 8.34 | | | 1.50 | 0.00 | 1.50 | 1.50 | | | | | | | | 8.27 | |
| 9 | เทศบาลตำบลกุดดินจี่ | 5.97 | 1 | 5.97 | 5.00 | 0.97 | | 5.00 | | | | | | | | | | | | 0.00 | |
| 10 | เทศบาลตำบลนากลาง | 21.02 | 1 | 21.02 | 6.10 | 14.92 | | | 6.10 | 0.00 | 6.10 | 6.10 | | | | | | | | 13.58 | |
| 11 | เทศบาลตำบลนาหนองทุ่ม(กุดดี | 10.93 | 1 | 10.93 | 2.50 | 8.43 | | 2.50 | | | | | | | | | | | | | 469.00 |
| 12 | เทศบาลตำบลเก่ากลอย | 9.18 | | | | | | | | | | | | | | 1 | 9.18 | 0.00 | 9.18 | 0.00 | |
| 13 | เทศบาลตำบลฝั่งแดง | 12.28 | 1 | 12.28 | 6.00 | 6.28 | | 6.00 | | | | | | | | | | | 0.00 | 0.00 | 315.00 |
| 14 | เทศบาลตำบลนาเหล่า | 7.09 | 1 | 7.09 | 2.90 | 4.19 | | 2.90 | | | | | | | | | | | 0.00 | | 3,743.00 |
| 15 | เทศบาลตำบลยางหล่อ | 9.38 | | | | | | | | | | | | | | 1 | 9.38 | 0.00 | 9.38 | 0.00 | |
| 16 | เทศบาลตำบลจอมทอง | 7.00 | 1 | 7.00 | 7.00 | 0.00 | | 7.00 | | | | | | | | | | | 0.00 | 0.00 | 203.00 |
| 17 | เทศบาลตำบลโนนสูงเปลือย | 18.00 | 1 | 18.00 | 18.00 | 0.00 | | 18.00 | | | | | | | | | | | 0.00 | | 800.00 |
| 18 | เทศบาลตำบลโนนสะอาด | 12.67 | 1 | 12.67 | 3.00 | 9.67 | | 3.00 | | | | | | | | | | | 0.00 | 9.58 | |
| 19 | เทศบาลตำบลหนองแก | 8.41 | 1 | 8.41 | 4.62 | 3.79 | | 4.62 | | | | | | | | | | | 0.00 | 3.75 | |
| 20 | เทศบาลตำบลบ้านโคก | 6.84 | 1 | 6.84 | 2.50 | 4.34 | | 2.50 | | | | | | | | | | | 0.00 | 0.00 | 1,193.00 |
| 21 | เทศบาลตำบลสุวรรณคูหา | 8.07 | 1 | 8.07 | 8.00 | 0.07 | | 8.00 | | | | | | | | | | | 0.00 | 0.00 | 12,000.00 |
| 22 | เทศบาลตำบลนาดี | 10.92 | 1 | 10.92 | 6.00 | 4.92 | | 6.00 | | | | | | | | | | | 0.00 | | 45.00 |
| 23 | เทศบาลตำบลนาด่าน | 9.21 | 1 | 9.21 | 6.00 | 3.21 | | 6.00 | | | | | | | | | | | 0.00 | 6.00 | |
| 24 | เทศบาลตำบลบุญทัน | 6.20 | 1 | 6.20 | 4.50 | 1.70 | | 4.50 | | | | | | | | | | | 0.00 | | 48.00 |
| 25 | กุดจิก | 11.10 | 1 | 11.10 | 1.18 | 9.92 | | | 1.18 | 0.00 | 1.18 | 1.18 | | | | | | | 0.00 | | |
| 26 | นาคำไฮ | 5.39 | 1 | 5.39 | 1.06 | 4.33 | | | 1.06 | 0.00 | 1.06 | 1.06 | | | | | | | 0.00 | 4.14 | |
| 27 | นามะเฟือง | 5.04 | | | | | | | | | | | | | | 1 | 5.04 | 0.00 | 5.04 | 0.00 | |
| 28 | โนนขมิ้น | 7.22 | 1 | 7.22 | 1.09 | 6.13 | | | 1.09 | 0.00 | 1.09 | 1.09 | | | | | | | 0.00 | 6.34 | |
| 29 | โนนทัน | 6.73 | 1 | 6.73 | 1.82 | 4.91 | | | 1.82 | 0.00 | 1.82 | 1.82 | | | | | | | 0.00 | 4.24 | |
| 30 | บ้านขาม | 8.88 | 1 | 8.88 | 2.05 | 6.83 | | | 2.05 | 0.00 | 2.05 | 2.05 | | | | | | | 0.00 | 6.32 | |
| 31 | บ้านพร้าว | 8.79 | 1 | 8.79 | 1.28 | 7.51 | | | 1.28 | 0.00 | 1.28 | 1.28 | | | | | | | 0.00 | | |
| 32 | ป่าไม้งาม | 7.74 | | | | | | | | | | | | | | 1 | 7.74 | 0.00 | 7.74 | 0.00 | |
| 33 | หนองบัว | 5.93 | 1 | 5.93 | 1.05 | 4.88 | | | 1.05 | 0.00 | 1.05 | 1.05 | | | | | | | 0.00 | 4.70 | |
| 34 | หนองภัยศูนย์ | 6.33 | 1 | 6.33 | 1.65 | 4.68 | | | 1.65 | 0.00 | 1.65 | 1.65 | | | | | | | 0.00 | 4.13 | |
| 35 | หนองสวรรค์ | 6.33 | 1 | 6.33 | 0.99 | 5.34 | | | 0.99 | 0.00 | 0.99 | 0.99 | | | | | | | 0.00 | 5.08 | |
| 36 | หนองหว้า | 4.35 | 1 | 4.35 | 0.65 | 3.70 | | 0.65 | | | | | | | | | | | 0.00 | | |
| 37 | หัวนา | 5.79 | 1 | 5.79 | 4.04 | 1.75 | | 4.04 | | | | | | | | | | | 0.00 | 1.74 | |
| 38 | กุดสะเทียน | 4.91 | | | | | | | | | | | | | | 1 | 4.91 | 0.00 | 4.91 | 0.00 | |
| 39 | ทรายทอง | 7.71 | | | | | | | | | | | | | | 1 | 7.71 | 0.00 | 7.71 | 0.00 | |
| 40 | นากอก | 14.17 | 1 | 14.17 | 5.00 | 9.17 | | 5.00 | | | | | | | | | | | 0.00 | | 308.00 |
| 41 | โนนม่วง | 7.78 | | | | | | | | | | | | | | 1 | 7.78 | 0.00 | 7.78 | 0.00 | |
| 42 | เมืองใหม่ | 6.95 | | | | | | | | | | | | | | 1 | 6.95 | 0.00 | 6.95 | 0.00 | |
| 43 | ศรีบุญเรือง | 5.25 | | | | | | | | | | | | | | 1 | 5.25 | 0.00 | 5.25 | 0.00 | |
| 44 | หนองกุงแก้ว | 6.60 | 1 | 6.60 | 2.00 | 4.60 | | 2.00 | | | | | | | | | | | 0.00 | 0.00 | 34.00 |
| 45 | หนองบัวใต้ | 6.57 | 1 | 6.57 | 1.50 | 5.07 | | 1.50 | | | | | | | | | | | 0.00 | 5.04 | |
| 46 | ห้วนางาม | 4.34 | 1 | 4.34 | 3.00 | 1.34 | | 3.00 | | | | | | | | | | | 0.00 | 1.31 | |
| 47 | ดงสวรรค์ | 6.35 | 1 | 6.35 | 4.00 | 2.35 | | 4.00 | | | | | | | | | | | 0.00 | | 54.00 |
| 48 | ด่านช้าง | 3.07 | | | | | | | | | | | | | | 1 | 3.07 | 0.00 | 3.07 | 0.00 | |

ข้อมูลปริมาณขยะมูลฝอย จ.หนองบัวลำภู สสภ. 10 ปี 2558

| | | 1 | 2 | 3 | 4 | 5 | 6 | 7 | 8 | 9 | 10 | 11 | 12 | 13 | 14 | 15 | 16 | 17 | 18 | 19 | 20 |
|---|---|---|---|---|---|---|---|---|---|---|---|---|---|---|---|---|---|---|---|---|---|
| | | | พื้นที่ที่มีการให้บริการ | | | | | | | | | | | | | พื้นที่ที่ไม่มีการให้บริการ | | | | | |
| ที่ | จังหวัด | ปริมาณขยะที่เกิดขึ้น | จำนวน อปท. ที่มีการให้บริการ | ปริมาณขยะที่เกิดขึ้นใน อปท. พื้นที่ให้บริการ | ปริมาณขยะที่เก็บขนไปกำจัด | ปริมาณขยะที่ถูกนำไปใช้ประโยชน์ | ปริมาณขยะที่ไม่มีการให้บริการ | ปริมาณขยะที่กำจัดไม่ถูกต้อง | ปริมาณขยะที่กำจัดถูกต้อง | การนำไปใช้ประโยชน์ | การนำไปกำจัด | Landfill | Compost | Incinerator | อื่น ๆ | จำนวน อปท. ที่ไม่มีการให้บริการ | ปริมาณขยะที่เกิดขึ้นใน อปท. พื้นที่ไม่ | ปริมาณขยะที่ถูกนำไปใช้ประโยชน์ | ปริมาณขยะที่กำจัดไม่ถูกต้อง | ปริมาณขยะที่ถูกนำไปใช้ประโยชน์ | ปริมาณขยะตกค้าง |
| | จังหวัดหนองบัวลำภู | (ตัน/วัน) | (แห่ง) | (ตัน/วัน) | (ตัน/วัน) | (ตัน/วัน) | (ตัน/วัน) | (ตัน/วัน) | (ตัน/วัน) | (ตัน/วัน) | (ตัน/วัน) | (ตัน/วัน) | (ตัน/วัน) | (ตัน/วัน) | (ตัน/วัน) | (แห่ง) | (ตัน/วัน) | (ตัน/วัน) | (ตัน/วัน) | (ตัน/วัน) | (ตัน) |
| 49 | อุทัยสวรรค์ | 5.91 | | | | | | | | | | | | | | 1 | 5.91 | 0.00 | 5.91 | 0.00 | |
| 50 | โนนเมือง | 9.99 | | | | | | | | | | | | | | 1 | 9.99 | 0.00 | 9.99 | 0.00 | |
| 51 | กุดแห่ | 4.43 | 1 | 4.43 | 4.40 | 0.03 | | 4.40 | | | | | | | | | | | 0.00 | 0.00 | |
| 52 | เทพคีรี | 2.56 | 1 | 2.56 | 1.00 | 1.56 | | 1.00 | | | | | | | | | | | 0.00 | 0.00 | 45.00 |
| 53 | นาแก | 7.26 | 1 | 7.26 | 7.00 | 0.26 | | 7.00 | | | | | | | | | | | 0.00 | | 54.00 |
| 54 | นาเหล่า | 3.64 | | | | | | | | | | | | | | 1 | 3.64 | 0.00 | 3.64 | 0.00 | |
| 55 | วังทอง | 7.99 | 1 | 7.99 | 4.00 | 3.99 | | 4.00 | | | | | | | | | | | 0.00 | 3.98 | 1,536.00 |
| 56 | วังปลาป้อม | 6.50 | 1 | 6.50 | 6.29 | 0.21 | | 6.29 | | | | | | | | | | | 0.00 | 0.00 | 122.00 |
| 57 | กุดผึ้ง | 3.24 | | | | | | | | | | | | | | 1 | 3.24 | 0.00 | 3.24 | 0.00 | |
| 58 | ดงมะไฟ | 9.20 | 1 | 9.20 | 8.00 | 1.20 | | 8.00 | | | | | | | | | | | 0.00 | 0.00 | 15.00 |
| 59 | นาสี | 5.14 | 1 | 5.14 | 4.00 | 1.14 | | 4.00 | | | | | | | | | | | 0.00 | 0.00 | 45.00 |
| 60 | บ้านโคก | 5.30 | 1 | 5.30 | 2.00 | 3.30 | | 2.00 | | | | | | | | | | | 0.00 | 0.00 | 3.00 |
| 61 | กุดดู่ | 6.41 | | | | | | | | | | | | | | 1 | 6.41 | 0.00 | 6.41 | 0.00 | |
| 62 | โคกม่วง | 5.99 | | | | | | | | | | | | | | 1 | 5.99 | 0.00 | 5.99 | 0.00 | |
| 63 | โคกใหญ่ | 3.35 | | | | | | | | | | | | | | 1 | 3.35 | 0.00 | 3.35 | 0.00 | |
| 64 | นิคมพัฒนา | 3.98 | | | | | | | | | | | | | | 1 | 3.98 | 0.00 | 3.98 | 0.00 | |
| 65 | โนนเมือง | 4.97 | | | | | | | | | | | | | | 1 | 4.97 | 0.00 | 4.97 | 0.00 | |
| 66 | บ้านถิน | 5.80 | | | | | | | | | | | | | | 1 | 5.80 | 0.00 | 5.80 | 0.00 | - |
| 67 | ปางกู่ | 4.87 | | | | | | | | | | | | | | 1 | 4.87 | 0.00 | 4.87 | 0.00 | |
| | รวม (ตัน/วัน) | 497.60 | 46.00 | 372.47 | 183.80 | 188.67 | - | 143.90 | 39.90 | - | 39.90 | 39.90 | - | - | - | 21.00 | 125.13 | - | 125.13 | 91.90 | 21,782.00 |
| | รวม (ตัน/ปี) | 181,623.90 | 46.00 | 135,950.29 | 67,087.25 | 68,863.04 | - | 52,523.75 | 14,563.50 | - | 14,563.50 | 14,563.50 | - | - | - | 21.00 | 45,673.61 | - | 45,673.61 | 33,542.39 | 21,782.00 |

ข้อมูลปริมาณขยะมูลฝอย จ.หนองบัวลำภู สสภ. 10 ปี 2558

| | | 1 | 2 | 3 | 4 | 5 | 6 | 7 | 8 | 9 | 10 | 11 | 12 | 13 | 14 | 15 | 16 | 17 | 18 | 19 | 20 |
|---|---|---|---|---|---|---|---|---|---|---|---|---|---|---|---|---|---|---|---|---|---|
| | | | พื้นที่ที่มีการให้บริการ | | | | | | | | | | | | | พื้นที่ที่ไม่มีการให้บริการ | | | | | |
| ที่ | จังหวัด | ปริมาณขยะที่เกิดขึ้น | จำนวน อปท. ที่มีการให้บริการ | ปริมาณขยะที่เกิดขึ้นใน อปท. พื้นที่ให้บริการ | ปริมาณขยะที่เก็บขนไปกำจัด | ปริมาณขยะที่ถูกนำไปใช้ประโยชน์ | ปริมาณขยะที่ไม่มีการให้บริการ | ปริมาณขยะที่กำจัดไม่ถูกต้อง | ปริมาณขยะที่กำจัดถูกต้อง | การนำไปใช้ประโยชน์ | การนำไปกำจัด | Landfill | Compost | Incinerator | อื่น ๆ | จำนวน อปท. ที่ไม่มีการให้บริการ | ปริมาณขยะที่เกิดขึ้นใน อปท. พื้นที่ไม่ | ปริมาณขยะที่ถูกนำไปใช้ประโยชน์ | ปริมาณขยะที่กำจัดไม่ถูกต้อง | ปริมาณขยะที่ถูกนำไปใช้ประโยชน์ | ปริมาณขยะตกค้าง |
| | จังหวัดหนองบัวลำภู | (ตัน/วัน) | (แห่ง) | (ตัน/วัน) | (ตัน/วัน) | (ตัน/วัน) | (ตัน/วัน) | (ตัน/วัน) | (ตัน/วัน) | (ตัน/วัน) | (ตัน/วัน) | (ตัน/วัน) | (ตัน/วัน) | (ตัน/วัน) | (ตัน/วัน) | (แห่ง) | (ตัน/วัน) | (ตัน/วัน) | (ตัน/วัน) | (ตัน/วัน) | (ตัน) |

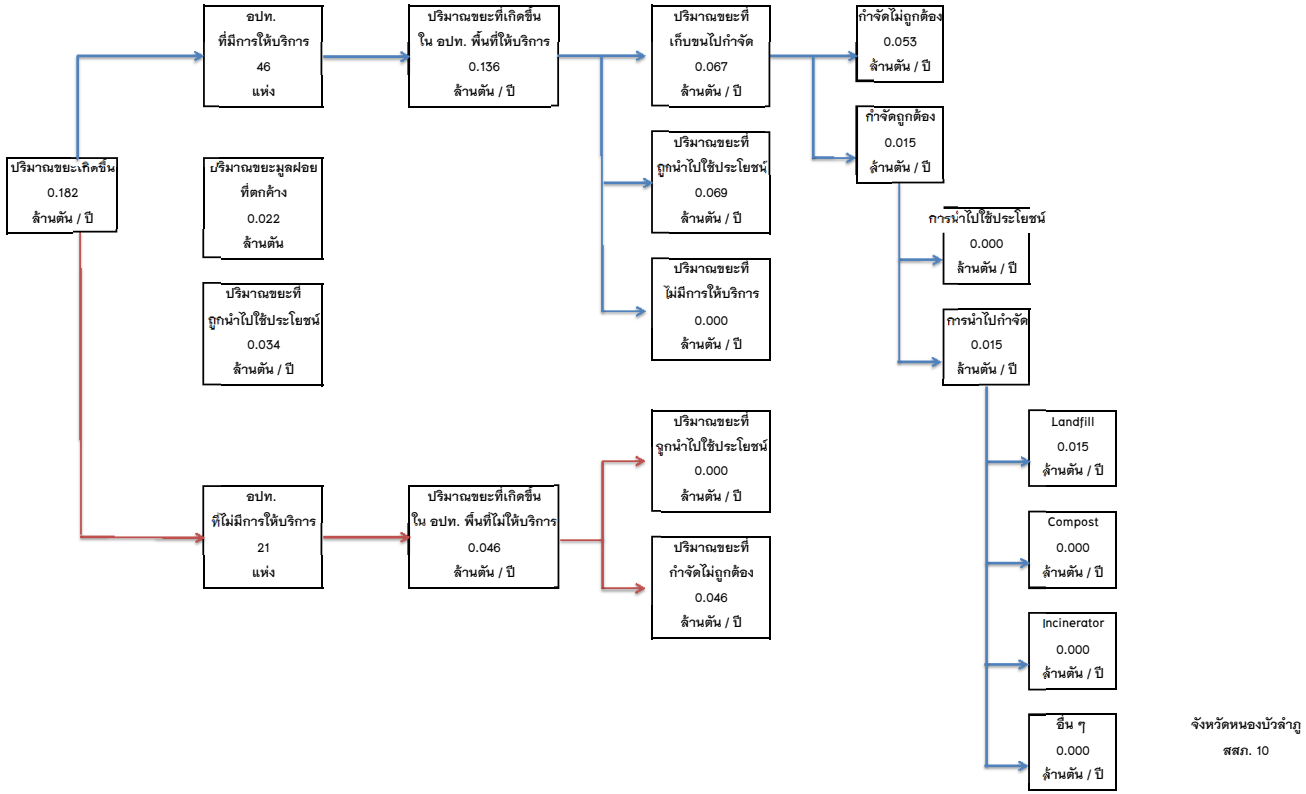

# ภาคผนวก ก – 11

## ข้อมูลการสำรวจขยะมูลฝอย

## สสภ. 11

ข้อมูลการสำรวจขยะมูลฝอย สสภ. 11 ปี 2558

| | | | | | 1 | 2 | 3 | 4 | 5 | 6 | 7 | 8 | 9 | 10 | 11 | 12 | 13 | 14 | 15 | 16 | 17 | 18 | 19 | 20 |
|---|---|---|---|---|---|---|---|---|---|---|---|---|---|---|---|---|---|---|---|---|---|---|---|---|
| | | | | | | พื้นที่ที่มีการให้บริการ | | | | | | | | | | | | | พื้นที่ที่ไม่มีการให้บริการ | | | | | |
| จังหวัด<br>สสภ. 11 | เทศบาล<br>(แห่ง) | อบต.<br>(แห่ง) | อบจ. ที่มี site<br>(แห่ง) | รวม อปท.<br>(แห่ง) | ปริมาณขยะที่เกิดขึ้น<br>(ตัน/ปี) | จำนวน อปท. ที่มีการให้บริการ<br>(แห่ง) | ปริมาณขยะที่เกิดขึ้น ใน อปท. พื้นที่ให้บริการ<br>(ตัน/ปี) | ปริมาณขยะที่เก็บขนไปกำจัด<br>(ตัน/ปี) | ปริมาณขยะที่ถูกนำไปใช้ประโยชน์<br>(ตัน/ปี) | ปริมาณขยะที่ไม่มีการให้บริการ<br>(ตัน/ปี) | ปริมาณขยะที่กำจัดไม่ถูกต้อง<br>(ตัน/ปี) | ปริมาณขยะที่กำจัดถูกต้อง<br>(ตัน/ปี) | การนำไปใช้ประโยชน์<br>(ตัน/ปี) | การนำไปกำจัด<br>(ตัน/ปี) | Landfill<br>(ตัน/ปี) | Compost<br>(ตัน/ปี) | Incinerator<br>(ตัน/ปี) | อื่น ๆ<br>(ตัน/ปี) | จำนวน อปท. ที่ไม่มีการให้บริการ<br>(แห่ง) | ปริมาณขยะที่เกิดขึ้น ใน อปท. พื้นที่ไม่ให้บริการ<br>(ตัน/ปี) | ปริมาณขยะที่ถูกนำไปใช้ประโยชน์<br>(ตัน/ปี) | ปริมาณขยะที่กำจัดไม่ถูกต้อง<br>(ตัน/ปี) | ปริมาณขยะที่ถูกนำไปใช้ประโยชน์ (5)+(9)+(17)<br>(ตัน/ปี) | ปริมาณขยะตกค้าง<br>(ตัน) |
| นครราชสีมา | 90 | 243 | – | 333 | 837,032.60 | 144.00 | 473,554.65 | 413,012.10 | 43,257.25 | 17,285.31 | 269,256.85 | 143,755.25 | – | 143,755.25 | 68,437.50 | 38,564.08 | 36,753.68 | – | 189.00 | 363,477.95 | – | 363,477.95 | 43,257.25 | 521,833.60 |
| สุรินทร์ | 28 | 144 | – | 172 | 475,077.56 | 21.00 | 72,338.16 | 53,097.00 | 12,262.36 | 6,978.80 | 29,295.35 | 23,801.65 | – | 23,801.65 | 23,801.65 | – | – | – | 151.00 | 402,739.40 | 876.00 | 401,863.40 | 13,138.36 | 10,805.30 |
| บุรีรัมย์ | 62 | 146 | – | 208 | 569,184.83 | 55.00 | 192,306.24 | 133,174.29 | 58,467.52 | 664.43 | 107,770.29 | 25,404.00 | – | 25,404.00 | 25,404.00 | – | – | – | 153.00 | 376,878.59 | – | 376,878.59 | 58,467.52 | 57,873.53 |
| ศรีสะเกษ | 37 | 179 | 1 | 217 | 504,508.44 | 40.00 | 120,038.30 | 73,420.21 | 42,783.33 | 3,834.76 | 41,285.61 | 32,134.60 | 601.81 | 31,532.79 | 18,430.49 | 11,058.30 | – | 2,044.00 | 176.00 | 384,470.14 | – | 384,470.14 | 43,385.15 | 67,144.20 |
| **รวม** | **217** | **712** | **1** | **930** | **2,385,803.43** | **260.00** | **858,237.35** | **672,703.60** | **156,770.45** | **28,763.30** | **447,608.10** | **225,095.50** | **601.81** | **224,493.69** | **136,073.64** | **49,622.37** | **36,753.68** | **2,044.00** | **669.00** | **1,527,566.08** | **876.00** | **1,526,690.08** | **158,248.26** | **657,656.63** |

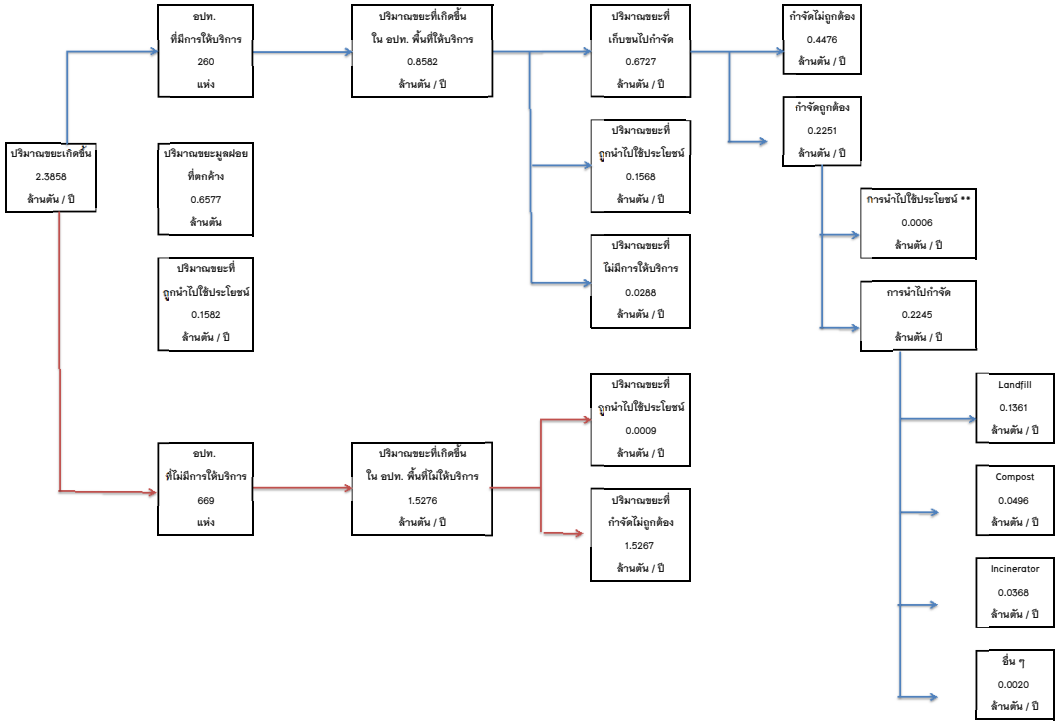


สสภ. 11

ข้อมูลปริมาณขยะมูลฝอย จ.นครราชสีมา สสภ. 11 ปี 2558

| | 1.00 | 2.00 | 3.00 | 4.00 | 5.00 | 6.00 | 7.00 | 8.00 | 9.00 | 10.00 | 11.00 | 12.00 | 13.00 | 14.00 | 15.00 | 16.00 | 17.00 | 18.00 | 19.00 | 20.00 |
|---|---|---|---|---|---|---|---|---|---|---|---|---|---|---|---|---|---|---|---|---|
| | | พื้นที่ที่มีการให้บริการ | | | | | | | | | | | | | พื้นที่ที่ไม่มีการให้บริการ | | | | | |
| จังหวัด | ปริมาณขยะที่เกิดขึ้น 58 (จังหวัดยืนยัน) | จำนวน อปท. ที่มีการให้บริการ | ปริมาณขยะที่เกิดขึ้นใน อปท. พื้นที่ให้บริการ | ปริมาณขยะที่เก็บขนไปกำจัด | ปริมาณขยะที่ถูกนำไปใช้ประโยชน์ | ปริมาณขยะที่ไม่มีการให้บริการ | ปริมาณขยะที่กำจัดไม่ถูกต้อง | ปริมาณขยะที่กำจัดถูกต้อง | การนำไปใช้ประโยชน์ | การนำไปกำจัด | Landfill | Compost | Incinerator | อื่น ๆ | จำนวน อปท. ที่ไม่มีการให้บริการ | ปริมาณขยะที่เกิดขึ้นใน อปท. พื้นที่ไม่ให้บริการ | ปริมาณขยะที่ถูกนำไปใช้ประโยชน์ | ปริมาณขยะที่กำจัดไม่ถูกต้อง | ปริมาณขยะที่ถูกนำไปใช้ประโยชน์ (5)+(9)+(17) | ปริมาณขยะตกค้าง |
| เทศบาลนครนครราชสีมา | 250.00 | 1.00 | 250.00 | 250.00 | - | | | 250.00 | | 250.00 | 187.50 | 62.50 | | | | | | | - | - |
| เทศบาลตำบลหนองไข่น้ำ | 2.00 | 1.00 | 2.00 | 2.00 | - | | 2.00 | | | - | | | | | | | | | - | |
| เทศบาลตำบลปรุใหญ่ | 9.11 | 1.00 | 9.11 | 6.42 | 2.69 | | 6.42 | | | - | | | | | | | | | 2.69 | |
| เทศบาลตำบลโคกกรวด | 5.50 | 1.00 | 5.50 | 2.51 | 2.99 | | 2.51 | | | - | | | | | | | | | 2.99 | |
| เทศบาลตำบลจอหอ | 20.00 | 1.00 | 20.00 | 11.78 | 8.22 | | 11.78 | | | - | | | | | | | | | 8.22 | 20,000.00 |
| เทศบาลตำบลหนองไผ่ล้อ | 10.00 | 1.00 | 10.00 | 8.78 | 1.22 | | 8.78 | | | - | | | | | | | | | 1.22 | |
| เทศบาลตำบลหัวทะเล | 25.00 | 1.00 | 25.00 | 19.13 | 5.87 | | 19.13 | | | - | | | | | | | | | 5.87 | |
| เทศบาลตำบลโพธิ์กลาง | 15.50 | 1.00 | 15.50 | 15.24 | 0.26 | | 15.24 | | | - | | | | | | | | | 0.26 | |
| เทศบาลตำบลโคกสูง | 8.80 | 1.00 | 8.80 | 5.07 | 3.73 | | 5.07 | | | - | | | | | | | | | 3.73 | |
| เทศบาลตำบลเมืองใหม่โค | 8.00 | 1.00 | 8.00 | 6.27 | 1.73 | | 6.27 | | | - | | | | | | | | | 1.73 | |
| เทศบาลตำบลสุรนารี | 15.00 | 1.00 | 15.00 | 10.07 | 4.93 | | 10.07 | | | - | | | | | | | | | 4.93 | |
| เทศบาลตำบลโชยมงคล | 5.00 | 1.00 | 5.00 | 3.69 | 1.31 | | 3.69 | | | - | | | | | | | | | 1.31 | |
| เทศบาลตำบลบ้านโพธิ์ | 7.50 | 1.00 | 7.50 | 4.22 | 3.28 | | 4.22 | | | - | | | | | | | | | 3.28 | |
| เทศบาลตำบลบ้านใหม่ | 18.62 | 1.00 | 18.62 | 10.00 | 5.83 | 2.79 | 10.00 | | | - | | | | | | | | | 5.83 | |
| เทศบาลตำบลพุดซา | 2.50 | 1.00 | 2.50 | 2.30 | 0.20 | | 2.30 | | | - | | | | | | | | | 0.20 | |
| เทศบาลตำบลตลาด | 4.00 | 1.00 | 4.00 | 3.75 | 0.25 | | 3.75 | | | - | | | | | | | | | 0.25 | |
| หนองบัวศาลา | 19.24 | 1.00 | 19.24 | 15.58 | 3.66 | | 15.58 | | | - | | | | | | | | | 3.66 | |
| บ้านเกาะ | 10.39 | 1.00 | 10.39 | 7.74 | 2.65 | | 7.74 | | | - | | | | | | | | | 2.65 | |
| หนองจะบก | 10.00 | 1.00 | 10.00 | 7.09 | 2.91 | | 7.09 | | | - | | | | | | | | | 2.91 | |
| หนองระเวียง | 8.30 | 1.00 | 8.30 | 6.32 | 1.98 | | 6.32 | | | - | | | | | | | | | 1.98 | |
| หมื่นไวย | 9.54 | 1.00 | 9.54 | 8.23 | 1.31 | | 8.23 | | | - | | | | | | | | | 1.31 | |
| พะเนา | 4.20 | 1.00 | 4.20 | 1.30 | 0.84 | 2.06 | 1.30 | | | - | | | | | | | | | 0.84 | |
| สีมุม | 3.00 | 1.00 | 3.00 | 1.78 | 0.60 | 0.62 | 1.78 | | | - | | | | | | | | | 0.60 | |
| มะเริง | 7.22 | 1.00 | 7.22 | 3.67 | 1.44 | 2.11 | 3.67 | | | - | | | | | | | | | 1.44 | |
| จอหอ | 12.08 | 1.00 | 12.08 | 6.30 | 2.78 | 3.00 | 6.30 | | | - | | | | | | | | | 2.78 | |
| พลกรัง | 3.71 | | | | | | | | | - | | | | | 1.00 | 3.71 | | 3.71 | - | |
| หนองกระทุ่ม | 7.46 | 1.00 | 7.46 | 4.58 | 1.49 | 1.39 | 4.58 | | | - | | | | | | | | | 1.49 | |
| เทศบาลตำบลจระเข้หิน | 6.30 | 1.00 | 6.30 | 6.30 | | | 6.30 | | | - | | | | | | | | | - | 1,000.00 |
| เทศบาลตำบลแชะ | 7.30 | 1.00 | 7.30 | 7.30 | | | 7.30 | | | - | | | | | | | | | - | 200.00 |
| เทศบาลตำบลไทรโยง-ไช | 3.30 | 1.00 | 3.30 | 3.30 | | | 3.30 | | | - | | | | | | | | | - | 720.00 |
| เทศบาลตำบลอรพิมพ์ | 5.00 | 1.00 | 5.00 | 5.00 | | | 5.00 | | | - | | | | | | | | | - | 336.00 |
| เทศบาลตำบลครบุรีใต้ | 7.60 | | | | | | | | | - | | | | | 1.00 | 7.60 | | 7.60 | - | |
| ครบุรี | 4.90 | | | | | | | | | - | | | | | 1.00 | 4.90 | | 4.90 | - | |
| โคกกระชาย | 10.00 | | | | | | | | | - | | | | | 1.00 | 10.00 | | 10.00 | - | |
| เฉลียง | 6.90 | 1.00 | 6.90 | 6.90 | | | 6.90 | | | - | | | | | | | | | - | 60.00 |
| แชะ | 9.80 | | | | | | | | | - | | | | | 1.00 | 9.80 | | 9.80 | - | |
| บ้านใหม่ | 5.70 | | | | | | | | | - | | | | | 1.00 | 5.70 | | 5.70 | - | |
| มาบตะโกเอน | 4.20 | | | | | | | | | - | | | | | 1.00 | 4.20 | | 4.20 | - | |
| ลำเพียก | 6.00 | | | | | | | | | - | | | | | 1.00 | 6.00 | | 6.00 | - | |
| ตะแบกบาน | 4.20 | | | | | | | | | - | | | | | 1.00 | 4.20 | | 4.20 | - | |
| สระว่านพระยา | 4.30 | | | | | | | | | - | | | | | 1.00 | 4.30 | | 4.30 | - | |
| จระเข้หิน | 3.30 | 1.00 | 3.30 | 3.30 | | | 3.30 | | | - | | | | | | | | | - | 8,000.00 |
| เทศบาลตำบลโนนสมบูรณ์ | 4.50 | 1.00 | 4.50 | 4.50 | - | | 4.50 | | | - | | | | | | | | | - | 6,000.00 |
| เทศบาลตำบลเสิงสาง | 10.00 | 1.00 | 10.00 | 10.00 | - | | 10.00 | | | - | | | | | | | | | - | 36,500.00 |
| กุดโบสถ์ | 11.80 | | | | | | | | | - | | | | | 1.00 | 11.80 | | 11.80 | - | |
| โนนสมบูรณ์ | 4.00 | | | | | | | | | - | | | | | 1.00 | 4.00 | | 4.00 | - | |
| สระตะเคียน | 9.60 | | | | | | | | | - | | | | | 1.00 | 9.60 | | 9.60 | - | |
| สุขไพบูลย์ | 9.10 | | | | | | | | | - | | | | | 1.00 | 9.10 | | 9.10 | - | |
| บ้านราษฎร์ | 6.30 | | | | | | | | | - | | | | | 1.00 | 6.30 | | 6.30 | - | |
| เสิงสาง | 5.20 | | | | | | | | | - | | | | | 1.00 | 5.20 | | 5.20 | - | |
| เทศบาลตำบลเทพาลัย | 1.50 | 1.00 | 1.50 | 1.50 | | | 1.50 | | | - | | | | | | | | | - | 720.00 |
| เทศบาลตำบลเมืองคง | 10.00 | 1.00 | 10.00 | 10.00 | | | 10.00 | | | - | | | | | | | | | - | 5,000.00 |
| คูขาด | 9.60 | | | | | | | | | - | | | | | 1.00 | 9.60 | | 9.60 | - | |
| ดอนใหญ่ | 5.00 | | | | | | | | | - | | | | | 1.00 | 5.00 | | 5.00 | - | |
| ตาจั่น | 7.30 | | | | | | | | | - | | | | | 1.00 | 7.30 | | 7.30 | - | 16.00 |

ข้อมูลปริมาณขยะมูลฝอย จ.นครราชสีมา สสภ. 11 ปี 2558

| | 1.00 | 2.00 | 3.00 | 4.00 | 5.00 | 6.00 | 7.00 | 8.00 | 9.00 | 10.00 | 11.00 | 12.00 | 13.00 | 14.00 | 15.00 | 16.00 | 17.00 | 18.00 | 19.00 | 20.00 |
|---|---|---|---|---|---|---|---|---|---|---|---|---|---|---|---|---|---|---|---|---|
| | | พื้นที่ที่มีการให้บริการ | | | | | | | | | | | | | พื้นที่ที่ไม่มีการให้บริการ | | | | | |
| จังหวัด | ปริมาณขยะที่เกิดขึ้น 58 (จังหวัดยืนยัน) | จำนวน อปท. ที่มีการให้บริการ | ปริมาณขยะที่เกิดขึ้นใน อปท. พื้นที่ให้บริการ | ปริมาณขยะที่เก็บขนไปกำจัด | ปริมาณขยะที่ถูกนำไปใช้ประโยชน์ | ปริมาณขยะที่ไม่มีการให้บริการ | ปริมาณขยะที่กำจัดไม่ถูกต้อง | ปริมาณขยะที่กำจัดถูกต้อง | การนำไปใช้ประโยชน์ | การนำไปกำจัด | Landfill | Compost | Incinerator | อื่น ๆ | จำนวน อปท. ที่ไม่มีการให้บริการ | ปริมาณขยะที่เกิดขึ้นใน อปท. พื้นที่ไม่ให้บริการ | ปริมาณขยะที่ถูกนำไปใช้ประโยชน์ | ปริมาณขยะที่กำจัดไม่ถูกต้อง | ปริมาณขยะที่ถูกนำไปใช้ประโยชน์ (5)+(9)+(17) | ปริมาณขยะตกค้าง |
| เทพาลัย | 5.80 | | | | | | | | | - | | | | | 1.00 | 5.80 | | 5.80 | - | |
| บ้านปรางค์ | 12.00 | | | | | | | | | - | | | | | 1.00 | 12.00 | | 12.00 | - | |
| เมืองคง | 7.90 | | | | | | | | | - | | | | | 1.00 | 7.90 | | 7.90 | - | |
| หนองบัว | 7.00 | | | | | | | | | - | | | | | 1.00 | 7.00 | | 7.00 | - | |
| หนองมะนาว | 8.00 | | | | | | | | | - | | | | | 1.00 | 8.00 | | 8.00 | - | |
| โนนเต็ง | 6.50 | | | | | | | | | - | | | | | 1.00 | 6.50 | | 6.50 | - | |
| ขามสมบูรณ์ | 3.60 | | | | | | | | | - | | | | | 1.00 | 3.60 | | 3.60 | - | |
| เทศบาลตำบลบ้านเหลื่อม | 3.00 | 1.00 | 3.00 | 3.00 | | | 3.00 | | | - | | | | | | | | | - | 162.00 |
| โคกกระเบื้อง | 7.80 | | | | | | | | | - | | | | | 1.00 | 7.80 | | 7.80 | - | |
| บ้านเหลื่อม | 2.00 | | | | | | | | | - | | | | | 1.00 | 2.00 | | 2.00 | - | |
| ช่อระกา | 3.50 | | | | | | | | | - | | | | | 1.00 | 3.50 | | 3.50 | - | |
| วังโพธิ์ | 1.00 | 1.00 | 1.00 | 1.00 | | | 1.00 | | | - | | | | | | | | | - | |
| เทศบาลตำบลจักราช | 3.00 | 1.00 | 3.00 | 2.51 | 0.49 | | 2.51 | | | - | | | | | | | | | 0.49 | |
| คลองเมือง | 1.70 | | | | | | | | | - | | | | | 1.00 | 1.70 | | 1.70 | - | |
| จักราช | 10.00 | 1.00 | 10.00 | 6.00 | 4.00 | | 6.00 | | | - | | | | | | | | | 4.00 | 75.00 |
| ทองหลาง | 6.60 | | | | | | | | | - | | | | | 1.00 | 6.60 | | 6.60 | - | |
| ศรีละกอ | 8.50 | | | | | | | | | - | | | | | 1.00 | 8.50 | | 8.50 | - | |
| สีสุก | 3.00 | | | | | | | | | - | | | | | 1.00 | 3.00 | | 3.00 | - | |
| หนองขาม | 2.50 | | | | | | | | | - | | | | | 1.00 | 2.50 | | 2.50 | - | |
| หนองพลวง | 6.30 | | | | | | | | | - | | | | | 1.00 | 6.30 | | 6.30 | - | |
| หินโคน | 5.30 | | | | | | | | | - | | | | | 1.00 | 5.30 | | 5.30 | - | |
| เทศบาลตำบลโชคชัย | 15.00 | 1.00 | 15.00 | 15.00 | - | | 15.00 | | | - | | | | | | | | | - | 25,920.00 |
| เทศบาลตำบลด่านเกวียน | 6.00 | 1.00 | 6.00 | 5.34 | 0.66 | | 5.34 | | | - | | | | | | | | | 0.66 | |
| เทศบาลตำบลท่าเยี่ยม | 5.00 | 1.00 | 5.00 | 4.10 | 0.90 | | 4.10 | | | - | | | | | | | | | 0.90 | |
| กระโทก | 3.20 | 1.00 | 3.20 | 3.20 | | | 3.20 | | | - | | | | | | | | | - | |
| โชคชัย | 24.00 | 1.00 | 24.00 | 24.00 | | | 24.00 | | | - | | | | | | | | | - | |
| ทุ่งอรุณ | 6.80 | | | | | | | | | - | | | | | 1.00 | 6.80 | | 6.80 | - | |
| พลับพลา | 3.00 | 1.00 | 3.00 | 3.00 | | | 3.00 | | | - | | | | | | | | | - | 3.00 |
| ละลมใหม่พัฒนา | 5.30 | | | | | | | | | - | | | | | 1.00 | 5.30 | | 5.30 | - | |
| ท่าลาดขาว | 3.60 | 1.00 | 3.60 | 3.60 | | | 3.60 | | | - | | | | | | | | | - | 169.00 |
| ท่าอ่าง | 1.50 | 1.00 | 1.50 | 1.50 | - | | 1.50 | | | - | | | | | | | | | - | |
| ด่านเกวียน | 2.10 | 1.00 | 2.10 | 2.10 | | | 2.10 | | | - | | | | | | | | | - | 900.00 |
| ท่าจะหลุง | 4.00 | | | | | | | | | - | | | | | 1.00 | 4.00 | | 4.00 | - | |
| เทศบาลตำบลหนองหัวแร | 8.90 | 1.00 | 8.90 | 8.90 | | | 8.90 | | | - | | | | | | | | | - | 4,000.00 |
| เทศบาลตำบลแหลมทอง | 5.70 | 1.00 | 5.70 | 5.70 | | | 5.70 | | | - | | | | | | | | | - | 3,000.00 |
| หนองบุนนาก | 2.00 | | | | | | | | | - | | | | | 1.00 | 2.00 | | 2.00 | - | |
| สารภี | 7.90 | | | | | | | | | - | | | | | 1.00 | 7.90 | | 7.90 | - | |
| หนองตะไก้ | 2.50 | | | | | | | | | - | | | | | 1.00 | 2.50 | | 2.50 | - | |
| ไทยเจริญ | 2.60 | 1.00 | 2.60 | 2.60 | | | 2.60 | | | - | | | | | | | | | - | 100.00 |
| ลุงเขว้า | 3.70 | | | | | | | | | - | | | | | 1.00 | 3.70 | | 3.70 | - | |
| หนองไม้ไผ่ | 3.30 | | | | | | | | | - | | | | | 1.00 | 3.30 | | 3.30 | - | |
| บ้านใหม่ | 4.10 | | | | | | | | | - | | | | | 1.00 | 4.10 | | 4.10 | - | |
| เทศบาลตำบลด่านขุนทด | 12.00 | 1.00 | 12.00 | 10.00 | 2.00 | | 10.00 | | | - | | | | | | | | | 2.00 | 50.00 |
| เทศบาลตำบลหนองกราด | 5.00 | 1.00 | 5.00 | 5.00 | | | 5.00 | | | - | | | | | | | | | - | 864.00 |
| เทศบาลตำบลหนองบัวตะ | 9.90 | 1.00 | 9.90 | 9.90 | | | 9.90 | | | - | | | | | | | | | - | 2,400.00 |
| ตะเคียน | 10.20 | | | | | | | | | - | | | | | 1.00 | 10.20 | | 10.20 | - | |
| หนองกราด | 5.00 | | | | | | | | | - | | | | | 1.00 | 5.00 | | 5.00 | - | |
| หินดาด | 5.00 | | | | | | | | | - | | | | | 1.00 | 5.00 | | 5.00 | - | |
| พันชนะ | 5.40 | | | | | | | | | - | | | | | 1.00 | 5.40 | | 5.40 | - | |
| ด่านขุนทด | 8.00 | 1.00 | 8.00 | 0.50 | | 7.50 | 0.50 | | | - | | | | | | | | | - | |
| ห้วยบง | 4.00 | 1.00 | 4.00 | 4.00 | | | 4.00 | | | - | | | | | | | | | - | 60.00 |
| ด่านนอก | 4.10 | | | | | | | | | - | | | | | 1.00 | 4.10 | | 4.10 | - | |
| หนองบัวละคร | 3.20 | | | | | | | | | - | | | | | 1.00 | 3.20 | | 3.20 | - | |
| สระจรเข้ | 5.20 | | | | | | | | | - | | | | | 1.00 | 5.20 | | 5.20 | - | |
| กุดพิมาน | 0.90 | | | | | | | | | - | | | | | 1.00 | 0.90 | | 0.90 | - | |
| หนองไทร | 4.30 | | | | | | | | | - | | | | | 1.00 | 4.30 | | 4.30 | - | |
| โนนเมืองพัฒนา | 4.00 | | | | | | | | | - | | | | | 1.00 | 4.00 | | 4.00 | - | |

ข้อมูลปริมาณขยะมูลฝอย จ.นครราชสีมา สสภ. 11 ปี 2558

| | 1.00 | 2.00 | 3.00 | 4.00 | 5.00 | 6.00 | 7.00 | 8.00 | 9.00 | 10.00 | 11.00 | 12.00 | 13.00 | 14.00 | 15.00 | 16.00 | 17.00 | 18.00 | 19.00 | 20.00 |
|---|---|---|---|---|---|---|---|---|---|---|---|---|---|---|---|---|---|---|---|---|
| | | พื้นที่ที่มีการให้บริการ | | | | | | | | | | | | | พื้นที่ที่ไม่มีการให้บริการ | | | | | |
| จังหวัด | ปริมาณขยะที่เกิดขึ้น 58 (จังหวัดยืนยัน) | จำนวน อปท. ที่มีการให้บริการ | ปริมาณขยะที่เกิดขึ้นใน อปท. พื้นที่ให้บริการ | ปริมาณขยะที่เก็บขนไปกำจัด | ปริมาณขยะที่ถูกนำไปใช้ประโยชน์ | ปริมาณขยะที่ไม่มีการให้บริการ | ปริมาณขยะที่กำจัดไม่ถูกต้อง | ปริมาณขยะที่กำจัดถูกต้อง | การนำไปใช้ประโยชน์ | การนำไปกำจัด | Landfill | Compost | Incinerator | อื่น ๆ | จำนวน อปท. ที่ไม่มีการให้บริการ | ปริมาณขยะที่เกิดขึ้นใน อปท. พื้นที่ไม่ให้บริการ | ปริมาณขยะที่ถูกนำไปใช้ประโยชน์ | ปริมาณขยะที่กำจัดไม่ถูกต้อง | ปริมาณขยะที่ถูกนำไปใช้ประโยชน์ (5)+(9)+(17) | ปริมาณขยะตกค้าง |
| บ้านแปรง | 6.00 | | | | | | | | | - | | | | | 1.00 | 6.00 | | 6.00 | - | |
| ด่านใน | 3.90 | | | | | | | | | - | | | | | 1.00 | 3.90 | | 3.90 | - | |
| บ้านเก่า | 2.50 | 1.00 | 2.50 | 2.50 | | | 2.50 | | | - | | | | | | | | | - | 2,400.00 |
| สำนักตะคร้อ | 4.00 | 1.00 | 4.00 | 4.00 | | | 4.00 | | | - | | | | | | | | | - | 192.00 |
| หนองแวง | 13.00 | | | | | | | | | - | | | | | 1.00 | 13.00 | | 13.00 | - | 27.00 |
| บึงปรือ | 3.20 | | | | | | | | | - | | | | | 1.00 | 3.20 | | 3.20 | - | |
| วังยายทอง | 4.00 | | | | | | | | | - | | | | | 1.00 | 4.00 | | 4.00 | - | |
| เทศบาลตำบลโคกสวาย | 1.00 | 1.00 | 1.00 | 1.00 | | | 1.00 | | | - | | | | | | | | | - | - |
| เทศบาลตำบลโนนไทย | 3.80 | 1.00 | 3.80 | 3.80 | | | 3.80 | | | - | | | | | | | | | - | - |
| เทศบาลตำบลบัลลังก์ | 9.00 | | | | | | | | | - | | | | | 1.00 | 9.00 | | 9.00 | - | |
| กำปัง | 7.00 | | | | | | | | | - | | | | | 1.00 | 7.00 | | 7.00 | - | |
| ด่านจาก | 3.60 | | | | | | | | | - | | | | | 1.00 | 3.60 | | 3.60 | - | |
| โนนไทย | 8.10 | | | | | | | | | - | | | | | 1.00 | 8.10 | | 8.10 | - | |
| สำโรง | 6.70 | | | | | | | | | - | | | | | 1.00 | 6.70 | | 6.70 | - | |
| สายออ | 2.80 | 1.00 | 2.80 | 2.80 | | | 2.80 | | | - | | | | | | | | | - | |
| มะค่า | 3.80 | | | | | | | | | - | | | | | 1.00 | 3.80 | | 3.80 | - | |
| ถนนโพธิ์ | 3.80 | | | | | | | | | - | | | | | 1.00 | 3.80 | | 3.80 | - | |
| บ้านวัง | 4.60 | | | | | | | | | - | | | | | 1.00 | 4.60 | | 4.60 | - | 5.00 |
| ค้างพลู | 5.30 | | | | | | | | | - | | | | | 1.00 | 5.30 | | 5.30 | - | |
| เทศบาลตำบลพระทองคำ | 2.00 | 1.00 | 2.00 | 2.00 | | | 2.00 | | | - | | | | | | | | | - | 270.00 |
| เทศบาลตำบลสระพระ | 3.60 | | | | | | | | | - | | | | | 1.00 | 3.60 | | 3.60 | - | |
| ทัพรั้ง | 1.90 | | | | | | | | | - | | | | | 1.00 | 1.90 | | 1.90 | - | |
| พังเทียม | 8.40 | | | | | | | | | - | | | | | 1.00 | 8.40 | | 8.40 | - | |
| หนองหอย | 1.20 | | | | | | | | | - | | | | | 1.00 | 1.20 | | 1.20 | - | |
| มาบกราด | 4.30 | | | | | | | | | - | | | | | 1.00 | 4.30 | | 4.30 | - | |
| เทศบาลตำบลขามสะแกแ | 5.00 | 1.00 | 5.00 | 5.00 | | | 5.00 | | | - | | | | | | | | | - | 7,200.00 |
| เทศบาลตำบลหนองหัวฟ | 6.00 | 1.00 | 6.00 | 6.00 | | | 6.00 | | | - | | | | | | | | | - | - |
| เทศบาลตำบลโนนเมือง | 4.00 | | | | | | | | | - | | | | | 1.00 | 4.00 | | 4.00 | - | |
| ขามสะแกแสง | 1.00 | | | | | | | | | - | | | | | 1.00 | 1.00 | | 1.00 | - | |
| หนองหัวฟาน | 3.60 | | | | | | | | | - | | | | | 1.00 | 3.60 | | 3.60 | - | |
| พะงาด | 4.50 | | | | | | | | | - | | | | | 1.00 | 4.50 | | 4.50 | - | |
| ชีวึก | 5.00 | | | | | | | | | - | | | | | 1.00 | 5.00 | | 5.00 | - | |
| เมืองนาท | 4.60 | | | | | | | | | - | | | | | 1.00 | 4.60 | | 4.60 | - | |
| เมืองเกษตร | 3.40 | | | | | | | | | - | | | | | 1.00 | 3.40 | | 3.40 | - | |
| เทศบาลตำบลตลาดแค | 3.00 | 1.00 | 3.00 | 3.00 | | | 3.00 | | | - | | | | | | | | | - | 516.90 |
| เทศบาลตำบลโนนสูง | 10.40 | 1.00 | 10.40 | 10.40 | | | 10.40 | | | - | | | | | | | | | - | - |
| เทศบาลตำบลมะค่า | 0.70 | 1.00 | 0.70 | 0.70 | | | 0.70 | | | - | | | | | | | | | - | 225.00 |
| เทศบาลตำบลดอนหวาย | 4.00 | 1.00 | 4.00 | 4.00 | | | 4.00 | | | - | | | | | | | | | - | - |
| เทศบาลตำบลใหม่ | 6.00 | 1.00 | 6.00 | 6.00 | | | 6.00 | | | - | | | | | | | | | - | 25.00 |
| เทศบาลตำบลด่านคล้า | 8.70 | | | | | | | | | - | | | | | 1.00 | 8.70 | | 8.70 | - | |
| โตนด | 1.00 | 1.00 | 1.00 | 0.92 | 0.08 | | 0.92 | | | - | | | | | | | | | 0.08 | |
| ธารปราสาท | 6.50 | 1.00 | 6.50 | 6.50 | | | 6.50 | | | - | | | | | | | | | - | |
| บิง | 3.20 | 1.00 | 3.20 | 1.37 | 1.19 | 0.64 | 1.37 | | | - | | | | | | | | | 1.19 | |
| พลสงคราม | 7.90 | | | | | | | | | - | | | | | 1.00 | 7.90 | | 7.90 | - | |
| มะค่า | 7.20 | | | | | | | | | - | | | | | 1.00 | 7.20 | | 7.20 | - | |
| เมืองปราสาท | 5.30 | | | | | | | | | - | | | | | 1.00 | 5.30 | | 5.30 | - | |
| ลำคอหงษ์ | 6.00 | | | | | | | | | - | | | | | 1.00 | 6.00 | | 6.00 | - | |
| หลุมข้าว | 9.40 | | | | | | | | | - | | | | | 1.00 | 9.40 | | 9.40 | - | |
| ดอนชมพู | 7.90 | | | | | | | | | - | | | | | 1.00 | 7.90 | | 7.90 | - | |
| ขามเฒ่า | 5.80 | | | | | | | | | - | | | | | 1.00 | 5.80 | | 5.80 | - | |
| ลำมูล | 3.10 | | | | | | | | | - | | | | | 1.00 | 3.10 | | 3.10 | - | |
| จันอัด | 2.20 | 1.00 | 2.20 | 0.67 | 1.53 | | 0.67 | | | - | | | | | | | | | 1.53 | |
| เทศบาลเมืองบัวใหญ่ | 18.90 | 1.00 | 18.90 | 18.90 | - | | 18.90 | | | - | | | | | | | | | - | 30,000.00 |
| เทศบาลตำบลหนองบัวสะ | 7.27 | 1.00 | 7.27 | 7.27 | | | 7.27 | | | - | | | | | | | | | - | 240.00 |
| กุดจอก | 4.30 | | | | | | | | | - | | | | | 1.00 | 4.30 | | 4.30 | - | |
| ขุนทอง | 7.10 | 1.00 | 7.10 | 7.10 | | | 7.10 | | | - | | | | | | | | | - | 2.00 |
| ดอนตะหนิน | 4.10 | | | | | | | | | - | | | | | 1.00 | 4.10 | | 4.10 | - | |

ข้อมูลปริมาณขยะมูลฝอย จ.นครราชสีมา สสภ. 11 ปี 2558

| | 1.00 | 2.00 | 3.00 | 4.00 | 5.00 | 6.00 | 7.00 | 8.00 | 9.00 | 10.00 | 11.00 | 12.00 | 13.00 | 14.00 | 15.00 | 16.00 | 17.00 | 18.00 | 19.00 | 20.00 |
|---|---|---|---|---|---|---|---|---|---|---|---|---|---|---|---|---|---|---|---|---|
| | | พื้นที่ที่มีการให้บริการ | | | | | | | | | | | | | พื้นที่ที่ไม่มีการให้บริการ | | | | | |
| จังหวัด | ปริมาณขยะที่เกิดขึ้น 58 (จังหวัดยืนยัน) | จำนวน อปท. ที่มีการให้บริการ | ปริมาณขยะที่เกิดขึ้นใน อปท. พื้นที่ให้บริการ | ปริมาณขยะที่เก็บขนไปกำจัด | ปริมาณขยะที่ถูกนำไปใช้ประโยชน์ | ปริมาณขยะที่ไม่มีการให้บริการ | ปริมาณขยะที่กำจัดไม่ถูกต้อง | ปริมาณขยะที่กำจัดถูกต้อง | การนำไปใช้ประโยชน์ | การนำไปกำจัด | Landfill | Compost | Incinerator | อื่น ๆ | จำนวน อปท. ที่ไม่มีการให้บริการ | ปริมาณขยะที่เกิดขึ้นใน อปท. พื้นที่ไม่ให้บริการ | ปริมาณขยะที่ถูกนำไปใช้ประโยชน์ | ปริมาณขยะที่กำจัดไม่ถูกต้อง | ปริมาณขยะที่ถูกนำไปใช้ประโยชน์ (5)+(9)+(17) | ปริมาณขยะตกค้าง |
| โนนทองหลาง | 1.00 | | | | | | | | | - | | | | | 1.00 | 1.00 | | 1.00 | - | |
| บัวใหญ่ | 5.70 | | | | | | | | | - | | | | | 1.00 | 5.70 | | 5.70 | - | |
| ห้วยยาง | 6.84 | | | | | | | | | - | | | | | 1.00 | 6.84 | | 6.84 | - | |
| ด่านช้าง | 6.55 | | | | | | | | | - | | | | | 1.00 | 6.55 | | 6.55 | - | |
| หนองแจ้งใหญ่ | 6.20 | | | | | | | | | - | | | | | 1.00 | 6.20 | | 6.20 | - | |
| เสมาใหญ่ | 3.90 | | | | | | | | | - | | | | | 1.00 | 3.90 | | 3.90 | - | |
| เทศบาลตำบลสีดา | 5.00 | 1.00 | 5.00 | 4.50 | 0.50 | | 4.50 | | | - | | | | | | | | | 0.50 | 1,500.00 |
| สีดา | 4.10 | | | | | | | | | - | | | | | 1.00 | 4.10 | | 4.10 | - | |
| โพนทอง | 4.80 | | | | | | | | | - | | | | | 1.00 | 4.80 | | 4.80 | - | |
| สามเมือง | 4.40 | | | | | | | | | - | | | | | 1.00 | 4.40 | | 4.40 | - | |
| โนนประดู่ | 3.50 | | | | | | | | | - | | | | | 1.00 | 3.50 | | 3.50 | - | |
| หนองตาดใหญ่ | 5.50 | | | | | | | | | - | | | | | 1.00 | 5.50 | | 5.50 | - | |
| เทศบาลตำบลหนองบัวลา | 2.60 | 1.00 | 2.60 | 2.60 | | | 2.60 | | | - | | | | | | | | | - | 60.00 |
| บัวลาย | 4.60 | | | | | | | | | - | | | | | 1.00 | 4.60 | | 4.60 | - | |
| หนองหว้า | 5.10 | | | | | | | | | - | | | | | 1.00 | 5.10 | | 5.10 | - | |
| โนนจาน | 7.10 | | | | | | | | | - | | | | | 1.00 | 7.10 | | 7.10 | - | |
| เมืองพะไล | 3.70 | | | | | | | | | - | | | | | 1.00 | 3.70 | | 3.70 | - | |
| เทศบาลตำบลบึงสำโรง | 5.60 | | | | | | | | | - | | | | | 1.00 | 5.60 | | 5.60 | - | |
| แก้งสนามนาง | 2.00 | 1.00 | 2.00 | 2.00 | | | 2.00 | | | - | | | | | | | | | - | |
| โนนสำราญ | 2.00 | 1.00 | 2.00 | 2.00 | | | 2.00 | | | - | | | | | | | | | - | 4.20 |
| บึงพะไล | 9.70 | 1.00 | 9.70 | 9.70 | | | 9.70 | | | - | | | | | | | | | - | 3,655.00 |
| สีสุก | 0.50 | 1.00 | 0.50 | 0.50 | | | 0.50 | | | - | | | | | | | | | - | 15.00 |
| เทศบาลตำบลปะทาย | 5.60 | 1.00 | 5.60 | 5.60 | | | 5.60 | | | - | | | | | | | | | - | - |
| ประทาย | 1.00 | 1.00 | 1.00 | 1.00 | | | 1.00 | | | - | | | | | | | | | - | |
| กระทุ่มราย | 1.00 | 1.00 | 1.00 | 1.00 | | | 1.00 | | | - | | | | | | | | | - | |
| นางรำ | 3.90 | | | | | | | | | - | | | | | 1.00 | 3.90 | | 3.90 | - | |
| ทุ่งสว่าง | 3.90 | | | | | | | | | - | | | | | 1.00 | 3.90 | | 3.90 | - | |
| หนองพลวง | 4.70 | | | | | | | | | - | | | | | 1.00 | 4.70 | | 4.70 | - | 80.00 |
| หันห้วยทราย | 5.10 | 1.00 | 5.10 | 5.10 | | | 5.10 | | | - | | | | | | | | | - | 1.00 |
| วังไม้แดง | 1.50 | 1.00 | 1.50 | 1.50 | | | 1.50 | | | - | | | | | | | | | - | 56.00 |
| โนนเพ็ด | 4.40 | | | | | | | | | - | | | | | 1.00 | 4.40 | | 4.40 | - | 14.00 |
| เมืองโดน | 3.40 | | | | | | | | | - | | | | | 1.00 | 3.40 | | 3.40 | - | |
| หนองค่าย | 4.00 | | | | | | | | | - | | | | | 1.00 | 4.00 | | 4.00 | - | |
| ตลาดไทร | 2.00 | | | | | | | | | - | | | | | 1.00 | 2.00 | | 2.00 | - | |
| โคกกลาง | 5.00 | | | | | | | | | - | | | | | 1.00 | 5.00 | | 5.00 | - | |
| ดอนมัน | 4.70 | 1.00 | 4.70 | 0.50 | | 4.20 | 0.50 | | | - | | | | | | | | | - | - |
| เทศบาลตำบลวังหิน | 4.60 | 1.00 | 4.60 | 1.00 | | 3.60 | 1.00 | | | - | | | | | | | | | - | 12.00 |
| เทศบาลตำบลโนนแดง | 7.00 | 1.00 | 7.00 | 7.00 | | | 7.00 | | | - | | | | | | | | | - | 1,680.00 |
| โนนแดง | 3.40 | | | | | | | | | - | | | | | 1.00 | 3.40 | | 3.40 | - | |
| สำพะเนียง | 4.40 | | | | | | | | | - | | | | | 1.00 | 4.40 | | 4.40 | - | |
| โนนตาเถร | 3.60 | 1.00 | 3.60 | 3.60 | | | 3.60 | | | - | | | | | | | | | - | |
| ดอนยาวใหญ่ | 3.20 | 1.00 | 3.20 | 3.20 | | | 3.20 | | | - | | | | | | | | | - | |
| เทศบาลเมืองเมืองปัก | 17.00 | 1.00 | 17.00 | 15.00 | 2.00 | | 15.00 | | | - | | | | | | | | | 2.00 | 30,000.00 |
| เทศบาลตำบลตะขบ | 5.00 | 1.00 | 5.00 | 5.00 | | | 5.00 | | | - | | | | | | | | | - | 2,100.00 |
| เทศบาลตำบลลำนางแก้ว | 2.64 | | | | | | | | | - | | | | | 1.00 | 2.64 | | 2.64 | - | |
| เทศบาลตำบลบ่อปลาทอง | 2.01 | | | | | | | | | - | | | | | 1.00 | 2.01 | | 2.01 | - | |
| เทศบาลตำบลนกออก | 1.80 | 1.00 | 1.80 | 1.80 | | | 1.80 | | | - | | | | | | | | | - | |
| เทศบาลตำบลปักธงชัย* | 2.91 | | | | | | | | | - | | | | | 1.00 | 2.91 | | 2.91 | - | |
| ตะคุ | 4.38 | 1.00 | 4.38 | 4.38 | | | 4.38 | | | - | | | | | | | | | - | 10.00 |
| ตะขบ | 3.38 | | | | | | | | | - | | | | | 1.00 | 3.38 | | 3.38 | - | |
| ธงชัยเหนือ | 7.30 | | | | | | | | | - | | | | | 1.00 | 7.30 | | 7.30 | - | |
| สะแกราช | 1.60 | | | | | | | | | - | | | | | 1.00 | 1.60 | | 1.60 | - | |
| สุขเกษม | 1.52 | | | | | | | | | - | | | | | 1.00 | 1.52 | | 1.52 | - | |
| เกษมทรัพย์ | 1.24 | | | | | | | | | - | | | | | 1.00 | 1.24 | | 1.24 | - | |
| โคกไทย | 1.55 | | | | | | | | | - | | | | | 1.00 | 1.55 | | 1.55 | - | |
| ดอน | 1.45 | | | | | | | | | - | | | | | 1.00 | 1.45 | | 1.45 | - | |
| ภูหลวง | 1.92 | | | | | | | | | - | | | | | 1.00 | 1.92 | | 1.92 | - | |

ข้อมูลปริมาณขยะมูลฝอย จ.นครราชสีมา สสภ. 11 ปี 2558

| | 1.00 | 2.00 | 3.00 | 4.00 | 5.00 | 6.00 | 7.00 | 8.00 | 9.00 | 10.00 | 11.00 | 12.00 | 13.00 | 14.00 | 15.00 | 16.00 | 17.00 | 18.00 | 19.00 | 20.00 |
|---|---|---|---|---|---|---|---|---|---|---|---|---|---|---|---|---|---|---|---|---|
| | | พื้นที่ที่มีการให้บริการ | | | | | | | | | | | | | พื้นที่ที่ไม่มีการให้บริการ | | | | | |
| จังหวัด | ปริมาณขยะที่เกิดขึ้น 58 (จังหวัดยืนยัน) | จำนวน อปท. ที่มีการให้บริการ | ปริมาณขยะที่เกิดขึ้นใน อปท. พื้นที่ให้บริการ | ปริมาณขยะที่เก็บขนไปกำจัด | ปริมาณขยะที่ถูกนำไปใช้ประโยชน์ | ปริมาณขยะที่ไม่มีการให้บริการ | ปริมาณขยะที่กำจัดไม่ถูกต้อง | ปริมาณขยะที่กำจัดถูกต้อง | การนำไปใช้ประโยชน์ | การนำไปกำจัด | Landfill | Compost | Incinerator | อื่น ๆ | จำนวน อปท. ที่ไม่มีการให้บริการ | ปริมาณขยะที่เกิดขึ้นใน อปท. พื้นที่ไม่ให้บริการ | ปริมาณขยะที่ถูกนำไปใช้ประโยชน์ | ปริมาณขยะที่กำจัดไม่ถูกต้อง | ปริมาณขยะที่ถูกนำไปใช้ประโยชน์ (5)+(9)+(17) | ปริมาณขยะตกค้าง |
| สำโรง | 1.17 | | | | | | | | | - | | | | | 1.00 | 1.17 | | 1.17 | - | |
| ตูม | 2.03 | | | | | | | | | - | | | | | 1.00 | 2.03 | | 2.03 | - | |
| จิ๋ว | 2.11 | | | | | | | | | - | | | | | 1.00 | 2.11 | | 2.11 | - | |
| เทศบาลตำบลศาลเจ้าพ่อ | 5.00 | 1.00 | 5.00 | 4.00 | 1.00 | | 4.00 | | | - | | | | | | | | | 1.00 | 14,600.00 |
| วังน้ำเขียว | 6.00 | 1.00 | 6.00 | 6.00 | | | 6.00 | | | - | | | | | | | | | - | |
| วังหมี | 1.00 | | | | | | | | | - | | | | | 1.00 | 1.00 | | 1.00 | - | |
| ระเริง | 5.10 | | | | | | | | | - | | | | | 1.00 | 5.10 | | 5.10 | - | |
| อุดมทรัพย์ | 10.30 | | | | | | | | | - | | | | | 1.00 | 10.30 | | 10.30 | - | |
| ไทยสามัคคี | 2.00 | | | | | | | | | - | | | | | 1.00 | 2.00 | | 2.00 | - | |
| เทศบาลตำบลพิมาย | 10.00 | 1.00 | 10.00 | 10.00 | | | 10.00 | | | - | | | | | | | | | - | 5,000.00 |
| เทศบาลตำบลรังกาใหญ่ | 15.00 | 1.00 | 15.00 | 15.00 | | | 15.00 | | | - | | | | | | | | | - | 720.00 |
| กระเบื้องใหญ่ | 5.70 | | | | | | | | | - | | | | | 1.00 | 5.70 | | 5.70 | - | |
| โบสถ์ | 17.80 | 1.00 | 17.80 | 17.80 | | | 17.80 | | | - | | | | | | | | | - | 25.00 |
| กระชอน | 3.50 | | | | | | | | | - | | | | | 1.00 | 3.50 | | 3.50 | - | |
| ชีวาน | 4.60 | | | | | | | | | - | | | | | 1.00 | 4.60 | | 4.60 | - | |
| ดงใหญ่ | 10.50 | | | | | | | | | - | | | | | 1.00 | 10.50 | | 10.50 | - | |
| ท่าหลวง | 4.70 | | | | | | | | | - | | | | | 1.00 | 4.70 | | 4.70 | - | |
| นิคมสร้างตนเอง | 11.50 | | | | | | | | | - | | | | | 1.00 | 11.50 | | 11.50 | - | |
| ในเมือง | 10.00 | 1.00 | 10.00 | 10.00 | | | 10.00 | | | - | | | | | | | | | - | - |
| สัมฤทธิ์ | 8.20 | | | | | | | | | - | | | | | 1.00 | 8.20 | | 8.20 | - | |
| หนองระเวียง | 9.50 | | | | | | | | | - | | | | | 1.00 | 9.50 | | 9.50 | - | |
| ธารละหลอด | 3.40 | | | | | | | | | - | | | | | 1.00 | 3.40 | | 3.40 | - | |
| เทศบาลตำบลห้วยแถลง | 14.00 | 1.00 | 14.00 | 14.00 | | | 14.00 | | | - | | | | | | | | | - | 180.00 |
| เทศบาลตำบลหินดาด | 2.20 | 1.00 | 2.20 | 2.20 | | | 2.20 | | | - | | | | | | | | | - | 1,124.00 |
| เทศบาลตำบลกงรถ | 3.70 | | | | | | | | | - | | | | | 1.00 | 3.70 | | 3.70 | - | |
| หลุ่งประดู่ | 8.90 | | | | | | | | | - | | | | | 1.00 | 8.90 | | 8.90 | - | |
| หลุ่งตะเคียน | 7.60 | | | | | | | | | - | | | | | 1.00 | 7.60 | | 7.60 | - | |
| เมืองพลับพลา | 8.70 | | | | | | | | | - | | | | | 1.00 | 8.70 | | 8.70 | - | |
| จิ๋ว | 7.60 | | | | | | | | | - | | | | | 1.00 | 7.60 | | 7.60 | - | |
| หินดาด | 3.00 | | | | | | | | | - | | | | | 1.00 | 3.00 | | 3.00 | - | |
| ห้วยแถลง | 2.80 | | | | | | | | | - | | | | | 1.00 | 2.80 | | 2.80 | - | |
| ตะโก | 3.80 | | | | | | | | | - | | | | | 1.00 | 3.80 | | 3.80 | - | |
| ทับสวาย | 3.60 | | | | | | | | | - | | | | | 1.00 | 3.60 | | 3.60 | - | |
| ห้วยแคน | 3.50 | | | | | | | | | - | | | | | 1.00 | 3.50 | | 3.50 | - | |
| เทศบาลตำบลกุดจิก | 2.00 | 1.00 | 2.00 | 0.95 | 1.05 | | | 0.95 | | 0.95 | | 0.29 | 0.67 | | | | | | 1.05 | |
| เทศบาลตำบลสูงเนิน | 14.00 | 1.00 | 14.00 | 9.70 | 4.30 | | | 9.70 | | 9.70 | | 2.91 | 6.79 | | | | | | 4.30 | 90,000.00 |
| นากลาง | 5.30 | 1.00 | 5.30 | 2.71 | 2.59 | | | 2.71 | | 2.71 | | 0.81 | 1.90 | | | | | | 2.59 | 70.00 |
| มะเกลือเก่า | 10.40 | | | | | | | | | - | | - | - | | 1.00 | 10.40 | | 10.40 | - | |
| มะเกลือใหม่ | 6.40 | 1.00 | 6.40 | 0.28 | 1.64 | 4.48 | | 0.28 | | 0.28 | | 0.08 | 0.20 | | | | | | 1.64 | 913.00 |
| สูงเนิน | 16.00 | 1.00 | 16.00 | 6.72 | 9.28 | | | 6.72 | | 6.72 | | 2.02 | 4.70 | | | | | | 9.28 | |
| เสมา | 8.40 | 1.00 | 8.40 | 8.40 | | | 8.40 | | | - | | - | - | | | | | | - | 18.00 |
| บุ่งขี้เหล็ก | 4.00 | 1.00 | 4.00 | 1.26 | 2.74 | | | 1.26 | | 1.26 | | 0.38 | 0.88 | | | | | | 2.74 | 5.00 |
| โค้งยาง | 2.30 | | | | | | | | | - | | - | - | | 1.00 | 2.30 | | 2.30 | - | |
| โนนค่า | 0.50 | 1.00 | 0.50 | 0.50 | | | 0.50 | | | - | | - | - | | | | | | - | 30.00 |
| หนองตะไก้ | 5.10 | 1.00 | 5.10 | 0.15 | 1.02 | 3.93 | | 0.15 | | 0.15 | | 0.05 | 0.11 | | | | | | 1.02 | |
| กุดจิก | 1.00 | 1.00 | 1.00 | 0.80 | 0.20 | | | 0.80 | | 0.80 | | 0.24 | 0.56 | | | | | | 0.20 | |
| โคราช | 2.60 | 1.00 | 2.60 | 0.78 | 0.78 | 1.04 | | 0.78 | | 0.78 | | 0.23 | 0.55 | | | | | | 0.78 | |
| เทศบาลตำบลขามทะเลส | 3.00 | 1.00 | 3.00 | 3.00 | | | | 3.00 | - | 3.00 | | 0.90 | 2.10 | | | | | | - | |
| เทศบาลตำบลพันดุง | 1.50 | 1.00 | 1.50 | 1.15 | 0.35 | | 1.15 | | | - | | | | | | | | | 0.35 | |
| หนองสรวง | 5.00 | 1.00 | 5.00 | 5.00 | | | 5.00 | | | - | | | | | | | | | - | 3,150.00 |
| ขามทะเลสอ | 2.00 | 1.00 | 2.00 | 2.00 | | | 2.00 | | | - | | | | | | | | | - | 2,000.00 |
| บึงอ้อ | 4.40 | | | | | | | | | - | | | | | 1.00 | 4.40 | | 4.40 | - | |
| โป่งแดง | 1.00 | 1.00 | 1.00 | 1.00 | | | 1.00 | | | - | | | | | | | | | - | 3.00 |
| เทศบาลเมืองสีคิ้ว | 17.40 | 1.00 | 17.40 | 17.36 | 0.04 | | 17.36 | | | - | | | | | | | | | 0.04 | 3,000.00 |
| เทศบาลตำบลคลองไผ่ | 5.00 | 1.00 | 5.00 | 4.00 | 1.00 | | 4.00 | | | - | | | | | | | | | 1.00 | 15,750.00 |
| เทศบาลตำบลลาดบัวขาว | 3.70 | 1.00 | 3.70 | 3.70 | | | | 3.70 | | 3.70 | | 1.11 | 2.59 | | | | | | - | |
| เทศบาลตำบลหนองน้ำใส | 15.00 | 1.00 | 15.00 | 15.00 | | | 15.00 | | | - | | | | | | | | | - | 300.00 |

| | 1.00 | 2.00 | 3.00 | 4.00 | 5.00 | 6.00 | 7.00 | 8.00 | 9.00 | 10.00 | 11.00 | 12.00 | 13.00 | 14.00 | 15.00 | 16.00 | 17.00 | 18.00 | 19.00 | 20.00 |
|---|---|---|---|---|---|---|---|---|---|---|---|---|---|---|---|---|---|---|---|---|
| | | พื้นที่ที่มีการให้บริการ | | | | | | | | | | | | | พื้นที่ที่ไม่มีการให้บริการ | | | | | |
| จังหวัด | ปริมาณขยะที่เกิดขึ้น 58 (จังหวัดยืนยัน) | จำนวน อปท. ที่มีการให้บริการ | ปริมาณขยะที่เกิดขึ้นใน อปท. พื้นที่ให้บริการ | ปริมาณขยะที่เก็บขนไปกำจัด | ปริมาณขยะที่ถูกนำไปใช้ประโยชน์ | ปริมาณขยะที่ไม่มีการให้บริการ | ปริมาณขยะที่กำจัดไม่ถูกต้อง | ปริมาณขยะที่กำจัดถูกต้อง | การนำไปใช้ประโยชน์ | การนำไปกำจัด | Landfill | Compost | Incinerator | อื่น ๆ | จำนวน อปท. ที่ไม่มีการให้บริการ | ปริมาณขยะที่เกิดขึ้นใน อปท. พื้นที่ไม่ให้บริการ | ปริมาณขยะที่ถูกนำไปใช้ประโยชน์ | ปริมาณขยะที่กำจัดไม่ถูกต้อง | ปริมาณขยะที่ถูกนำไปใช้ประโยชน์ (5)+(9)+(17) | ปริมาณขยะตกค้าง |
| ลาดบัวขาว | 14.40 | 1.00 | 14.40 | 14.40 | | | 7.40 | 7.00 | | 7.00 | | 2.10 | 4.90 | | | | | | – | 2,677.50 |
| วังโรงใหญ่ | 6.40 | | | | | | | | | – | | | | | 1.00 | 6.40 | | 6.40 | – | |
| กฤษณา | 5.30 | | | | | | | | | – | | | | | 1.00 | 5.30 | | 5.30 | – | |
| กุดน้อย | 6.50 | | | | | | | | | – | | | | | 1.00 | 6.50 | | 6.50 | – | |
| คลองไผ่ | 3.90 | | | | | | | | | – | | | | | 1.00 | 3.90 | | 3.90 | – | |
| ดอนเมือง | 6.20 | | | | | | | | | – | | | | | 1.00 | 6.20 | | 6.20 | – | |
| บ้านหัน | 4.20 | 1.00 | 4.20 | 4.20 | | | 4.20 | | | – | | | | | | | | | – | 2.00 |
| มิตรภาพ | 0.80 | 1.00 | 0.80 | 0.80 | | | | 0.80 | | 0.80 | | 0.24 | 0.56 | | | | | | – | |
| สีคิ้ว | 3.70 | | | | | | | | | – | | | | | 1.00 | 3.70 | | 3.70 | – | |
| หนองบัวน้อย | 1.00 | | | | | | | | | – | | | | | 1.00 | 1.00 | | 1.00 | – | |
| หนองหญ้าขาว | 8.20 | | | | | | | | | – | | | | | 1.00 | 8.20 | | 8.20 | – | |
| เทศบาลเมืองปากช่อง | 50.00 | 1.00 | 50.00 | 46.00 | 4.00 | | | 46.00 | | 46.00 | | 13.80 | 32.20 | | | | | | 4.00 | 145,800.00 |
| เทศบาลตำบลกลางดง | 5.20 | 1.00 | 5.20 | 5.20 | | | 5.20 | | | – | | | | | | | | | – | 3,000.00 |
| เทศบาลตำบลหมูสี | 20.00 | 1.00 | 20.00 | 20.00 | | | | 20.00 | | 20.00 | | 6.00 | 14.00 | | | | | | – | – |
| เทศบาลตำบลสีมามงคล* | 4.00 | 1.00 | 4.00 | 4.00 | | | | 4.00 | | 4.00 | | 1.20 | 2.80 | | | | | | – | |
| เทศบาลตำบลวังไทร | 10.70 | 1.00 | 10.70 | 10.70 | | | 7.02 | 3.68 | | 3.68 | | 1.10 | 2.58 | | | | | | – | |
| ขนงพระ | 8.00 | 1.00 | 8.00 | 5.00 | 3.00 | | 3.60 | 1.40 | | 1.40 | | 0.42 | 0.98 | | | | | | 3.00 | |
| ปากช่อง | 14.00 | 1.00 | 14.00 | 14.00 | | | 10.08 | 3.92 | | 3.92 | | 1.18 | 2.74 | | | | | | – | |
| วังกระทะ | 6.10 | | | | | | | | | – | | | | | 1.00 | 6.10 | | 6.10 | – | |
| หนองน้ำแดง | 14.00 | 1.00 | 14.00 | 14.00 | | | | 14.00 | | 14.00 | | 4.20 | 9.80 | | | | | | – | |
| หนองสาหร่าย | 30.00 | 1.00 | 30.00 | 15.00 | 5.00 | 10.00 | 11.00 | 4.00 | | 4.00 | | 1.20 | 2.80 | | | | | | 5.00 | |
| คลองม่วง | 8.50 | | | | | | | | | – | | | | | 1.00 | 8.50 | | 8.50 | – | |
| จันทึก | 10.30 | | | | | | | | | – | | | | | 1.00 | 10.30 | | 10.30 | – | |
| โป่งตาลอง | 2.20 | 1.00 | 2.20 | 2.20 | | | 1.20 | 1.00 | | 1.00 | | 0.30 | 0.70 | | | | | | – | |
| พญาเย็น | 10.00 | 1.00 | 10.00 | 8.00 | 2.00 | | | 8.00 | | 8.00 | | 2.40 | 5.60 | | | | | | 2.00 | |
| เทศบาลตำบลชุมพวง | 12.00 | 1.00 | 12.00 | 12.00 | | | 12.00 | | | – | | | | | | | | | – | 35,366.00 |
| ชุมพวง | 2.50 | | | | | | | | | – | | | | | 1.00 | 2.50 | | 2.50 | – | |
| ตลาดไทร | 11.60 | | | | | | | | | – | | | | | 1.00 | 11.60 | | 11.60 | – | |
| ท่าลาด | 10.70 | | | | | | | | | – | | | | | 1.00 | 10.70 | | 10.70 | – | |
| โนนตูม | 6.60 | | | | | | | | | – | | | | | 1.00 | 6.60 | | 6.60 | – | |
| โนนรัง | 12.00 | | | | | | | | | – | | | | | 1.00 | 12.00 | | 12.00 | – | |
| ประสุข | 11.30 | | | | | | | | | – | | | | | 1.00 | 11.30 | | 11.30 | – | |
| หนองหลัก | 3.80 | | | | | | | | | – | | | | | 1.00 | 3.80 | | 3.80 | – | |
| สาหร่าย | 3.50 | | | | | | | | | – | | | | | 1.00 | 3.50 | | 3.50 | – | |
| โนนยอ | 5.70 | | | | | | | | | – | | | | | 1.00 | 5.70 | | 5.70 | – | |
| เทศบาลตำบลเมืองยาง | 1.30 | 1.00 | 1.30 | 1.30 | – | | 1.30 | | | – | | | | | | | | | – | 5.00 |
| กระเบื้องนอก | 6.60 | | | | | | | | | – | | | | | 1.00 | 6.60 | | 6.60 | – | |
| โนนอุดม | 4.70 | | | | | | | | | – | | | | | 1.00 | 4.70 | | 4.70 | – | |
| ละหานปลาค้าว | 6.90 | | | | | | | | | – | | | | | 1.00 | 6.90 | | 6.90 | – | |
| เทศบาลตำบลหนองบัววง | 10.00 | 1.00 | 10.00 | 7.00 | 3.00 | | 7.00 | | | – | | | | | | | | | 3.00 | |
| เทศบาลตำบลชุย | 6.00 | 1.00 | 6.00 | 6.00 | | | 6.00 | | | – | | | | | | | | | – | 1,350.00 |
| เทศบาลตำบลโพธิ์ | 5.50 | | | | | | | | | – | | | | | 1.00 | 5.50 | | 5.50 | – | |
| เทศบาลตำบลบ้านยาง | 6.30 | | | | | | | | | – | | | | | 1.00 | 6.30 | | 6.30 | – | |
| เทศบาลตำบลช่องแมว | 1.00 | | | | | | | | | – | | | | | 1.00 | 1.00 | | 1.00 | – | |
| เทศบาลตำบลท่าช้าง | 4.50 | 1.00 | 4.50 | 4.50 | – | | 4.50 | | | – | | | | | | | | | – | 200.00 |
| หนองงูเหลือม | 7.08 | | | | | | | | | – | | | | | 1.00 | 7.08 | | 7.08 | – | |
| ช้างทอง | 1.10 | | | | | | | | | – | | | | | 1.00 | 1.10 | | 1.10 | – | |
| หนองยาง | 4.87 | | | | | | | | | – | | | | | 1.00 | 4.87 | | 4.87 | – | |
| พระพุทธ | 4.35 | | | | | | | | | – | | | | | 1.00 | 4.35 | | 4.35 | – | |
| ท่าช้าง | 2.40 | | | | | | | | | – | | | | | 1.00 | 2.40 | | 2.40 | – | |
| รวม (ตัน/วัน) | 2,293.24 | 144.00 | 1,297.41 | 1,131.54 | 118.51 | 47.36 | 737.69 | 393.85 | – | 393.85 | 187.50 | 105.66 | 100.70 | – | 189.00 | 995.83 | – | 995.83 | 118.51 | 521,833.60 |
| รวม (ตัน/ปี) | 837,032.60 | 144.00 | 473,554.65 | 413,012.10 | 43,257.25 | 17,285.31 | 269,256.85 | 143,755.25 | – | 143,755.25 | 68,437.50 | 38,564.08 | 36,753.68 | – | 189.00 | 363,477.95 | – | 363,477.95 | 43,257.25 | 521,833.60 |

ข้อมูลปริมาณขยะมูลฝอย จ.นครราชสีมา สสภ. 11 ปี 2558

| 1.00 | 2.00 | 3.00 | 4.00 | 5.00 | 6.00 | 7.00 | 8.00 | 9.00 | 10.00 | 11.00 | 12.00 | 13.00 | 14.00 | 15.00 | 16.00 | 17.00 | 18.00 | 19.00 | 20.00 |
|---|---|---|---|---|---|---|---|---|---|---|---|---|---|---|---|---|---|---|---|
| | | พื้นที่ที่มีการให้บริการ | | | | | | | | | | | | พื้นที่ที่ไม่มีการให้บริการ | | | | | |
| จังหวัด | ปริมาณขยะที่เกิดขึ้น 58 (จังหวัดยืนยัน) | จำนวน อปท. ที่มีการให้บริการ | ปริมาณขยะที่เกิดขึ้นใน อปท. พื้นที่ให้บริการ | ปริมาณขยะที่เก็บขนไปกำจัด | ปริมาณขยะที่ถูกนำไปใช้ประโยชน์ | ปริมาณขยะที่ไม่มีการให้บริการ | ปริมาณขยะที่กำจัดไม่ถูกต้อง | ปริมาณขยะที่กำจัดถูกต้อง | การนำไปใช้ประโยชน์ | การนำไปกำจัด | Landfill | Compost | Incinerator | อื่น ๆ | จำนวน อปท. ที่ไม่มีการให้บริการ | ปริมาณขยะที่เกิดขึ้นใน อปท. พื้นที่ไม่ให้บริการ | ปริมาณขยะที่ถูกนำไปใช้ประโยชน์ | ปริมาณขยะที่กำจัดไม่ถูกต้อง | ปริมาณขยะที่ถูกนำไปใช้ประโยชน์ (5)+(9)+(17) | ปริมาณขยะตกค้าง |

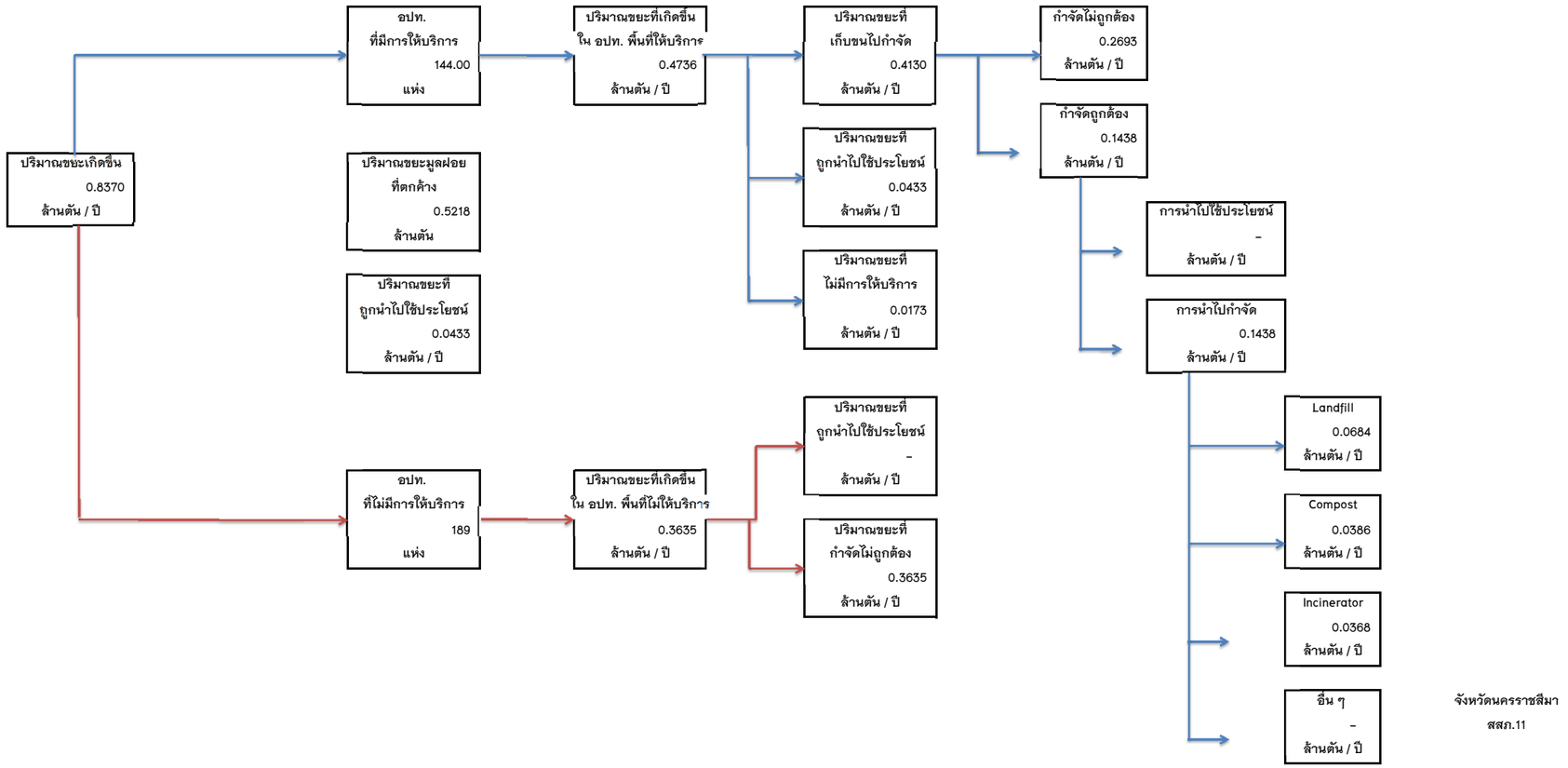


จังหวัดนครราชสีมา
สสภ.11

ข้อมูลปริมาณขยะมูลฝอย จ.บุรีรัมย์ สสภ. 11 ปี 2558

| | 1.00 | 2.00 | 3.00 | 4.00 | 5.00 | 6.00 | 7.00 | 8.00 | 9.00 | 10.00 | 11.00 | 12.00 | 13.00 | 14.00 | 15.00 | 16.00 | 17.00 | 18.00 | 19.00 | 20.00 |
|---|---|---|---|---|---|---|---|---|---|---|---|---|---|---|---|---|---|---|---|---|
| | | พื้นที่ที่มีการให้บริการ | | | | | | | | | | | | | พื้นที่ที่ไม่มีการให้บริการ | | | | | |
| จังหวัด<br>จังหวัดบุรีรัมย์ | ปริมาณขยะที่เกิดขึ้น<br>(ตัน/วัน) | จำนวน อปท. ที่มีการให้บริการ<br>(แห่ง) | ปริมาณขยะที่เกิดขึ้นใน อปท. พื้นที่ให้บริการ<br>(ตัน/วัน) | ปริมาณขยะที่เก็บขนไปกำจัด<br>(ตัน/วัน) | ปริมาณขยะที่ถูกนำไปใช้ประโยชน์<br>(ตัน/วัน) | ปริมาณขยะที่ไม่มีการให้บริการ<br>(ตัน/วัน) | ปริมาณขยะที่กำจัดไม่ถูกต้อง<br>(ตัน/วัน) | ปริมาณขยะที่กำจัดถูกต้อง<br>(ตัน/วัน) | การนำไปใช้ประโยชน์<br>(ตัน/วัน) | การนำไปกำจัด<br>(ตัน/วัน) | Landfill<br>(ตัน/วัน) | Compost<br>(ตัน/วัน) | Incinerator<br>(ตัน/วัน) | อื่น ๆ<br>(ตัน/วัน) | จำนวน อปท. ที่ไม่มีการให้บริการ<br>(แห่ง) | ปริมาณขยะที่เกิดขึ้นใน อปท. พื้นที่ไม่ให้บริการ<br>(ตัน/วัน) | ปริมาณขยะที่ถูกนำไปใช้ประโยชน์<br>(ตัน/วัน) | ปริมาณขยะที่กำจัดไม่ถูกต้อง<br>(ตัน/วัน) | ปริมาณขยะที่ถูกนำไปใช้ประโยชน์<br>(ตัน/วัน) | ปริมาณขยะตกค้าง<br>(ตัน) |
| เทศบาลเมืองบุรีรัมย์ | 42.60 | 1.00 | 42.60 | 39.90 | 2.70 | | | 39.90 | | 39.90 | 39.90 | | | | | | | - | 2.70 | - |
| เทศบาลเมืองชุมเห็ด | 23.82 | 1.00 | 23.82 | 8.00 | 15.82 | | | 8.00 | | 8.00 | 8.00 | | | | | | | - | 15.82 | |
| เทศบาลตำบลอิสาณ | 18.91 | 1.00 | 18.91 | 15.00 | 3.91 | | | 15.00 | | 15.00 | 15.00 | | | | | | | - | 3.91 | |
| เทศบาลตำบลหลักเขต | 6.84 | | | | | | | | | | | | | | 1.00 | 6.84 | | 6.84 | - | |
| เทศบาลตำบลบ้านบัว | 10.06 | | | | | | | | | | | | | | 1.00 | 10.06 | | 10.06 | - | |
| เทศบาลตำบลหนองตาด | 11.17 | | | | | | | | | | | | | | 1.00 | 11.17 | | 11.17 | - | |
| บ้านยาง | 12.05 | 1.00 | 12.05 | 2.50 | 9.55 | | | 2.50 | | 2.50 | 2.50 | | | | | | | - | 9.55 | |
| ลุมปุ๊ก | 7.70 | | | | | | | | | | | | | | 1.00 | 7.70 | | 7.70 | - | |
| สวายจีก | 10.65 | | | | | | | | | | | | | | 1.00 | 10.65 | | 10.65 | - | |
| สองห้อง | 6.63 | | | | | | | | | | | | | | 1.00 | 6.63 | | 6.63 | - | |
| สะแกชำ | 9.16 | | | | | | | | | | | | | | 1.00 | 9.16 | | 9.16 | - | |
| สะแกโพรง | 11.95 | | | | | | | | | | | | | | 1.00 | 11.95 | | 11.95 | - | |
| เสม็ด | 15.88 | | | | | | | | | | | | | | 1.00 | 15.88 | | 15.88 | - | |
| เมืองฝาง | 7.02 | | | | | | | | | | | | | | 1.00 | 7.02 | | 7.02 | - | |
| บัวทอง | 5.99 | | | | | | | | | | | | | | 1.00 | 5.99 | | 5.99 | - | |
| ถลุงเหล็ก | 5.14 | | | | | | | | | | | | | | 1.00 | 5.14 | | 5.14 | - | |
| พระครู | 6.30 | | | | | | | | | | | | | | 1.00 | 6.30 | | 6.30 | - | |
| กลันทา | 6.22 | | | | | | | | | | | | | | 1.00 | 6.22 | | 6.22 | - | |
| กระสัง | 6.62 | | | | | | | | | | | | | | 1.00 | 6.62 | | 6.62 | - | |
| เทศบาลตำบลห้วยราช | 5.31 | 1.00 | 5.31 | 5.31 | - | | 5.31 | | | | | | | | | | | - | - | |
| เทศบาลตำบลโคกเหล็ก | 6.54 | 1.00 | 6.54 | 1.00 | 5.54 | | | 1.00 | | 1.00 | 1.00 | | | | | | | - | 5.54 | |
| เทศบาลตำบลสามแวง | 4.43 | | | | | | | | | | | | | | 1.00 | 4.43 | | 4.43 | - | |
| ตาเสา | 4.54 | | | | | | | | | | | | | | 1.00 | 4.54 | | 4.54 | - | |
| ห้วยราช | 3.20 | 1.00 | 3.20 | 2.56 | 0.64 | | 2.56 | | | | | | | | | | | - | 0.64 | 240.00 |
| สนวน | 5.03 | | | | | | | | | | | | | | 1.00 | 5.03 | | 5.03 | - | |
| บ้านตะโก | 3.07 | | | | | | | | | | | | | | 1.00 | 3.07 | | 3.07 | - | |
| เมืองโพธิ์ | 3.50 | | | | | | | | | | | | | | 1.00 | 3.50 | | 3.50 | - | |
| เทศบาลตำบลบ้านด่าน | 11.90 | 1.00 | 11.90 | 2.00 | 9.90 | | | 2.00 | | 2.00 | 2.00 | | | | | | | - | 9.90 | |
| เทศบาลตำบลปราสาท | 8.97 | | | | | | | | | | | | | | 1.00 | 8.97 | | 8.97 | - | |
| วังเหนือ | 3.90 | | | | | | | | | | | | | | 1.00 | 3.90 | | 3.90 | - | |
| โนนขวาง | 4.99 | | | | | | | | | | | | | | 1.00 | 4.99 | | 4.99 | - | |
| เทศบาลตำบลคูเมือง | 3.68 | 1.00 | 3.68 | 2.94 | 0.74 | | 2.94 | | | | | | | | | | | - | 0.74 | 1,500.00 |
| เทศบาลตำบลหินเหล็กไฟ | 5.24 | 1.00 | 5.24 | 1.00 | 4.24 | | | 1.00 | | 1.00 | 1.00 | | | | | | | - | 4.24 | |
| คูเมือง | 5.81 | | | | | | | | | | | | | | 1.00 | 5.81 | | 5.81 | - | |
| ตูมใหญ่ | 11.03 | | | | | | | | | | | | | | 1.00 | 11.03 | | 11.03 | - | |
| บ้านแพ | 6.51 | 1.00 | 6.51 | 4.56 | 1.95 | | 4.56 | | | | | | | | | | | | 1.95 | 6.00 |
| ปะเคียบ | 9.86 | | | | | | | | | | | | | | 1.00 | 9.86 | | 9.86 | - | |
| หนองขมาร | 5.59 | 1.00 | 5.59 | 3.91 | 1.68 | | 3.91 | | | | | | | | | | | | 1.68 | |
| หินเหล็กไฟ | 5.84 | | | | | | | | | | | | | | 1.00 | 5.84 | | 5.84 | - | |
| พรสำราญ | 8.75 | | | | | | | | | | | | | | 1.00 | 8.75 | | 8.75 | - | |
| เทศบาลตำบลกระสัง | 11.70 | 1.00 | 11.70 | 6.20 | 5.50 | | 6.20 | | | | | | | | | | | - | 5.50 | 675.00 |
| เทศบาลตำบลสองชั้น | 12.34 | | | | | | | | | | | | | | 1.00 | 12.34 | | 12.34 | - | |
| เทศบาลตำบลหนองเต็ง | 12.50 | | | | | | | | | | | | | | 1.00 | 12.50 | | 12.50 | - | |
| เทศบาลตำบลอุดมธรรม* | 11.70 | | | | | | | | | | | | | | 1.00 | 11.70 | | 11.70 | - | |
| กันทรารมณ์ | 7.83 | | | | | | | | | | | | | | 1.00 | 7.83 | | 7.83 | - | |
| ลำดวน | 10.48 | | | | | | | | | | | | | | 1.00 | 10.48 | | 10.48 | - | |
| สูงเนิน | 9.90 | | | | | | | | | | | | | | 1.00 | 9.90 | | 9.90 | - | |
| ห้วยสำราญ | 6.48 | | | | | | | | | | | | | | 1.00 | 6.48 | | 6.48 | - | |
| ชุมแสง | 6.13 | | | | | | | | | | | | | | 1.00 | 6.13 | | 6.13 | - | |
| บ้านปรือ | 8.16 | | | | | | | | | | | | | | 1.00 | 8.16 | | 8.16 | - | |
| เมืองไผ่ | 6.51 | | | | | | | | | | | | | | 1.00 | 6.51 | | 6.51 | - | |
| ศรีภูมิ | 4.07 | | | | | | | | | | | | | | 1.00 | 4.07 | | 4.07 | - | |
| เทศบาลเมืองนางรอง | 50.00 | 1.00 | 50.00 | 50.00 | - | | 50.00 | | | | | | | | | | | - | - | - |

ข้อมูลปริมาณขยะมูลฝอย จ.บุรีรัมย์ สสภ. 11 ปี 2558

| | 1.00 | 2.00 | 3.00 | 4.00 | 5.00 | 6.00 | 7.00 | 8.00 | 9.00 | 10.00 | 11.00 | 12.00 | 13.00 | 14.00 | 15.00 | 16.00 | 17.00 | 18.00 | 19.00 | 20.00 |
|---|---|---|---|---|---|---|---|---|---|---|---|---|---|---|---|---|---|---|---|---|
| | | พื้นที่ที่มีการให้บริการ | | | | | | | | | | | | | พื้นที่ที่ไม่มีการให้บริการ | | | | | |
| จังหวัด<br>จังหวัดบุรีรัมย์ | ปริมาณขยะที่เกิดขึ้น<br>(ตัน/วัน) | จำนวน อปท. ที่มีการให้บริการ (แห่ง) | ปริมาณขยะที่เกิดขึ้นใน อปท. พื้นที่ให้บริการ (ตัน/วัน) | ปริมาณขยะที่เก็บขนไปกำจัด (ตัน/วัน) | ปริมาณขยะที่ถูกนำไปใช้ประโยชน์ (ตัน/วัน) | ปริมาณขยะที่ไม่มีการให้บริการ (ตัน/วัน) | ปริมาณขยะที่กำจัดไม่ถูกต้อง (ตัน/วัน) | ปริมาณขยะที่กำจัดถูกต้อง (ตัน/วัน) | การนำไปใช้ประโยชน์ (ตัน/วัน) | การนำไปกำจัด (ตัน/วัน) | Landfill (ตัน/วัน) | Compost (ตัน/วัน) | Incinerator (ตัน/วัน) | อื่น ๆ (ตัน/วัน) | จำนวน อปท. ที่ไม่มีการให้บริการ (แห่ง) | ปริมาณขยะที่เกิดขึ้นใน อปท. พื้นที่ไม่ให้บริการ (ตัน/วัน) | ปริมาณขยะที่ถูกนำไปใช้ประโยชน์ (ตัน/วัน) | ปริมาณขยะที่กำจัดไม่ถูกต้อง (ตัน/วัน) | ปริมาณขยะที่ถูกนำไปใช้ประโยชน์ (ตัน/วัน) | ปริมาณขยะตกค้าง (ตัน) |
| เทศบาลตำบลทุ่งแสงทอง | 3.39 | | | | | | | | | | | | | | 1.00 | 3.39 | | 3.39 | - | |
| สะเดา | 9.10 | 1.00 | 9.10 | 0.20 | 7.08 | 1.82 | | 0.20 | | 0.20 | 0.20 | | | | | | | - | 7.08 | |
| หนองไทร | 6.09 | | | | | | | | | | | | | | 1.00 | 6.09 | | 6.09 | - | |
| บ้านสิงห์ | 5.32 | | | | | | | | | | | | | | 1.00 | 5.32 | | 5.32 | - | |
| ถนนหัก | 4.79 | | | | | | | | | | | | | | 1.00 | 4.79 | | 4.79 | - | |
| หนองยายพิมพ์ | 4.33 | | | | | | | | | | | | | | 1.00 | 4.33 | | 4.33 | - | |
| หนองกง | 5.69 | | | | | | | | | | | | | | 1.00 | 5.69 | | 5.69 | - | |
| หนองโบสถ์ | 6.93 | | | | | | | | | | | | | | 1.00 | 6.93 | | 6.93 | - | |
| ชุมแสง | 5.06 | | | | | | | | | | | | | | 1.00 | 5.06 | | 5.06 | - | |
| หัวถนน | 4.53 | | | | | | | | | | | | | | 1.00 | 4.53 | | 4.53 | - | |
| หนองโสน | 5.08 | | | | | | | | | | | | | | 1.00 | 5.08 | | 5.08 | - | |
| ทรัพย์พระยา | 6.46 | | | | | | | | | | | | | | 1.00 | 6.46 | | 6.46 | - | |
| ลำไทรโยง | 5.26 | | | | | | | | | | | | | | 1.00 | 5.26 | | 5.26 | - | |
| นางรอง | 6.94 | | | | | | | | | | | | | | 1.00 | 6.94 | | 6.94 | - | |
| ก้านเหลือง | 4.33 | | | | | | | | | | | | | | 1.00 | 4.33 | | 4.33 | - | |
| เทศบาลตำบลพนมรุ้ง | 12.10 | 1.00 | 12.10 | 8.47 | 3.63 | | 8.47 | | | | | | | | | | | - | 3.63 | |
| เทศบาลตำบลยายแย้มวัฒนา | 8.79 | | | | | | | | | | | | | | 1.00 | 8.79 | | 8.79 | - | |
| เทศบาลตำบลถาวร | 7.56 | 1.00 | 7.56 | 6.05 | 1.51 | | 6.05 | | | | | | | | | | | - | 1.51 | 60.00 |
| เจริญสุข | 5.99 | | | | | | | | | | | | | | 1.00 | 5.99 | | 5.99 | - | |
| อิสานเขต | 4.93 | | | | | | | | | | | | | | 1.00 | 4.93 | | 4.93 | - | |
| เทศบาลตำบลชำนิ | 4.82 | 1.00 | 4.82 | 3.86 | 0.96 | | 3.86 | | | | | | | | | | | - | 0.96 | 108.00 |
| เทศบาลตำบลหนองปล่อง | 5.67 | | | | | | | | | | | | | | 1.00 | 5.67 | | 5.67 | - | |
| เมืองยาง | 6.82 | | | | | | | | | | | | | | 1.00 | 6.82 | | 6.82 | - | |
| ช่อผกา | 6.58 | | | | | | | | | | | | | | 1.00 | 6.58 | | 6.58 | - | |
| ละลวด | 5.51 | | | | | | | | | | | | | | 1.00 | 5.51 | | 5.51 | - | |
| โคกสนวน | 3.40 | | | | | | | | | | | | | | 1.00 | 3.40 | | 3.40 | - | |
| เทศบาลตำบลโนนสุวรรณ | 3.43 | 1.00 | 3.43 | 3.43 | - | | 3.43 | | | | | | | | | | | - | - | 60.00 |
| เทศบาลตำบลโกรกแก้ว | 4.22 | | | | | | | | | | | | | | 1.00 | 4.22 | | 4.22 | - | |
| ดงอีจาน | 5.50 | | | | | | | | | | | | | | 1.00 | 5.50 | | 5.50 | - | - |
| ทุ่งจังหัน | 5.29 | | | | | | | | | | | | | | 1.00 | 5.29 | | 5.29 | - | |
| โนนสุวรรณ | 5.11 | | | | | | | | | | | | | | 1.00 | 5.11 | | 5.11 | - | |
| เทศบาลตำบลหนองกี่ | 10.59 | 1.00 | 10.59 | 9.60 | 0.99 | | 9.60 | | | | | | | | | | | - | 0.99 | 2,250.00 |
| เทศบาลตำบลศาลเจ้าพ่อขุนศ | 3.41 | 1.00 | 3.41 | 2.39 | 1.02 | | 2.39 | | | | | | | | | | | - | 1.02 | |
| เทศบาลตำบลตอนอะราง | 10.72 | 1.00 | 10.72 | 3.00 | 7.72 | | 3.00 | | | | | | | | | | | - | 7.72 | 1,200.00 |
| เมืองไผ่ | 8.75 | | | | | | | | | | | | | | 1.00 | 8.75 | | 8.75 | - | |
| โคกสว่าง | 5.16 | | | | | | | | | | | | | | 1.00 | 5.16 | | 5.16 | - | |
| ท่าโพธิ์ชัย | 4.12 | | | | | | | | | | | | | | 1.00 | 4.12 | | 4.12 | - | |
| โคกสูง | 6.04 | | | | | | | | | | | | | | 1.00 | 6.04 | | 6.04 | - | |
| เย้ยปราสาท | 5.58 | | | | | | | | | | | | | | 1.00 | 5.58 | | 5.58 | - | |
| ทุ่งกระเต็น | 3.80 | | | | | | | | | | | | | | 1.00 | 3.80 | | 3.80 | - | |
| บุกระสัง | 5.72 | | | | | | | | | | | | | | 1.00 | 5.72 | | 5.72 | - | |
| ทุ่งกระตาดพัฒนา | 2.46 | | | | | | | | | | | | | | 1.00 | 2.46 | | 2.46 | - | |
| เทศบาลตำบลตาจง | 16.52 | 1.00 | 16.52 | 8.14 | 8.38 | | 8.14 | | | | | | | | | | | - | 8.38 | |
| เทศบาลตำบลหนองแวง | 16.59 | | | | | | | | | | | | | | 1.00 | 16.59 | | 16.59 | - | |
| เทศบาลตำบลสำโรงใหม่ | 12.69 | 1.00 | 12.69 | 10.15 | 2.54 | | 10.15 | | | | | | | | | | | - | 2.54 | |
| เทศบาลตำบลละหานทราย | 8.81 | 1.00 | 8.81 | 4.00 | 4.81 | | 4.00 | | | | | | | | | | | - | 4.81 | 2,610.00 |
| เทศบาลตำบลหนองตะครอ | 8.32 | | | | | | | | | | | | | | 1.00 | 8.32 | | 8.32 | - | |
| ละหานทราย | 3.72 | 1.00 | 3.72 | 2.97 | 0.74 | | 2.97 | | | | | | | | | | | | 0.74 | |
| โคกว่าน | 6.53 | | | | | | | | | | | | | | 1.00 | 6.53 | | 6.53 | - | |
| เทศบาลตำบลโนนดินแดง | 10.04 | 1.00 | 10.04 | 8.00 | 2.04 | | 8.00 | | | | | | | | | | | - | 2.04 | 180.00 |
| โนนดินแดง | 3.83 | | | | | | | | | | | | | | 1.00 | 3.83 | | 3.83 | - | |
| ลำนางรอง | 10.01 | | | | | | | | | | | | | | 1.00 | 10.01 | | 10.01 | - | |
| สะแก | 2.79 | | | | | | | | | | | | | | 1.00 | 2.79 | | 2.79 | - | |

ข้อมูลปริมาณขยะมูลฝอย จ.บุรีรัมย์ สสภ. 11 ปี 2558

| | 1.00 | 2.00 | 3.00 | 4.00 | 5.00 | 6.00 | 7.00 | 8.00 | 9.00 | 10.00 | 11.00 | 12.00 | 13.00 | 14.00 | 15.00 | 16.00 | 17.00 | 18.00 | 19.00 | 20.00 |
|---|---|---|---|---|---|---|---|---|---|---|---|---|---|---|---|---|---|---|---|---|
| | | พื้นที่ที่มีการให้บริการ | | | | | | | | | | | | | พื้นที่ที่ไม่มีการให้บริการ | | | | | |
| จังหวัด<br>จังหวัดบุรีรัมย์ | ปริมาณขยะที่เกิดขึ้น<br>(ตัน/วัน) | จำนวน อปท. ที่มีการให้บริการ<br>(แห่ง) | ปริมาณขยะที่เกิดขึ้นใน อปท. พื้นที่ให้บริการ<br>(ตัน/วัน) | ปริมาณขยะที่เก็บขนไปกำจัด<br>(ตัน/วัน) | ปริมาณขยะที่ถูกนำไปใช้ประโยชน์<br>(ตัน/วัน) | ปริมาณขยะที่ไม่มีการให้บริการ<br>(ตัน/วัน) | ปริมาณขยะที่กำจัดไม่ถูกต้อง<br>(ตัน/วัน) | ปริมาณขยะที่กำจัดถูกต้อง<br>(ตัน/วัน) | การนำไปใช้ประโยชน์<br>(ตัน/วัน) | การนำไปกำจัด<br>(ตัน/วัน) | Landfill<br>(ตัน/วัน) | Compost<br>(ตัน/วัน) | Incinerator<br>(ตัน/วัน) | อื่น ๆ<br>(ตัน/วัน) | จำนวน อปท. ที่ไม่มีการให้บริการ<br>(แห่ง) | ปริมาณขยะที่เกิดขึ้นใน อปท. พื้นที่ไม่ให้บริการ<br>(ตัน/วัน) | ปริมาณขยะที่ถูกนำไปใช้ประโยชน์<br>(ตัน/วัน) | ปริมาณขยะที่กำจัดไม่ถูกต้อง<br>(ตัน/วัน) | ปริมาณขยะที่ถูกนำไปใช้ประโยชน์<br>(ตัน/วัน) | ปริมาณขยะตกค้าง<br>(ตัน) |
| เทศบาลตำบลปะคำ | 7.18 | 1.00 | 7.18 | 5.00 | 2.18 | | 5.00 | | | | | | | | | | | - | 2.18 | 693.00 |
| โคกมะม่วง | 12.60 | 1.00 | 12.60 | 8.82 | 3.78 | | 8.82 | | | | | | | | | | | | 3.78 | 450.00 |
| ไทยเจริญ | 6.44 | | | | | | | | | | | | | | 1.00 | 6.44 | | 6.44 | - | |
| หูทำนบ | 10.05 | | | | | | | | | | | | | | 1.00 | 10.05 | | 10.05 | - | |
| หนองบัว | 5.72 | | | | | | | | | | | | | | 1.00 | 5.72 | | 5.72 | - | |
| เทศบาลตำบลประโคนชัย | 15.00 | 1.00 | 15.00 | 15.00 | - | | 15.00 | | | | | | | | | | | - | - | 37,500.00 |
| เทศบาลตำบลแสลงโทน | 6.22 | 1.00 | 6.22 | 3.50 | 2.72 | | 3.50 | | | | | | | | | | | - | 2.72 | 90.00 |
| เทศบาลตำบลโคกม้า | 7.53 | 1.00 | 7.53 | 5.27 | 2.26 | | 5.27 | | | | | | | | | | | - | 2.26 | |
| เทศบาลตำบลเขาคอก | 10.23 | | | | | | | | | | | | | | 1.00 | 10.23 | | 10.23 | - | |
| จรเข้มาก | 10.12 | | | | | | | | | | | | | | 1.00 | 10.12 | | 10.12 | - | |
| ตะโกตาพิ | 6.75 | | | | | | | | | | | | | | 1.00 | 6.75 | | 6.75 | - | |
| บ้านไทร | 8.54 | | | | | | | | | | | | | | 1.00 | 8.54 | | 8.54 | - | |
| ปังกู | 9.13 | | | | | | | | | | | | | | 1.00 | 9.13 | | 9.13 | - | |
| ไพศาล | 10.73 | | | | | | | | | | | | | | 1.00 | 10.73 | | 10.73 | - | |
| ละเวี้ย | 9.02 | | | | | | | | | | | | | | 1.00 | 9.02 | | 9.02 | - | |
| หนองบอน | 7.16 | | | | | | | | | | | | | | 1.00 | 7.16 | | 7.16 | - | |
| ประโคนชัย | 9.30 | | | | | | | | | | | | | | 1.00 | 9.30 | | 9.30 | - | |
| โคกมะขาม | 4.00 | | | | | | | | | | | | | | 1.00 | 4.00 | | 4.00 | - | |
| ประทัดบุ | 3.67 | | | | | | | | | | | | | | 1.00 | 3.67 | | 3.67 | - | |
| โคกย่าง | 3.94 | | | | | | | | | | | | | | 1.00 | 3.94 | | 3.94 | - | |
| โคกตูม | 5.21 | | | | | | | | | | | | | | 1.00 | 5.21 | | 5.21 | - | |
| สีเหลี่ยม | 5.18 | | | | | | | | | | | | | | 1.00 | 5.18 | | 5.18 | - | |
| เทศบาลตำบลพลับพลาชัย | 6.69 | 1.00 | 6.69 | 5.35 | 1.34 | | 5.35 | | | | | | | | | | | - | 1.34 | |
| เทศบาลตำบลจันดุม | 10.66 | | | | | | | | | | | | | | 1.00 | 10.66 | | 10.66 | - | |
| โคกขมิ้น | 8.60 | | | | | | | | | | | | | | 1.00 | 8.60 | | 8.60 | - | |
| ป่าชัน | 5.54 | | | | | | | | | | | | | | 1.00 | 5.54 | | 5.54 | - | |
| สำโรง | 7.56 | 1.00 | 7.56 | 5.29 | 2.27 | | 5.29 | | | | | | | | | | | | 2.27 | 6.30 |
| สะเดา | 3.07 | | | | | | | | | | | | | | 1.00 | 3.07 | | 3.07 | - | |
| เทศบาลตำบลตลาดนิคมปรา | 4.87 | 1.00 | 4.87 | 3.41 | 1.46 | | 3.41 | | | | | | | | | | | - | 1.46 | 900.00 |
| เทศบาลตำบลบ้านกรวด | 4.09 | 1.00 | 4.09 | 3.28 | 0.82 | | 3.28 | | | | | | | | | | | - | 0.82 | 1,350.00 |
| เทศบาลตำบลบ้านกรวดปัญญ | 9.25 | | | | | | | | | | | | | | 1.00 | 9.25 | | 9.25 | - | |
| เทศบาลตำบลจันทบเพชร | 7.85 | | | | | | | | | | | | | | 1.00 | 7.85 | | 7.85 | - | |
| เทศบาลตำบลหนองไม้งาม | 10.14 | | | | | | | | | | | | | | 1.00 | 10.14 | | 10.14 | - | 15.00 |
| เทศบาลตำบลโนนเจริญ | 8.59 | | | | | | | | | | | | | | 1.00 | 8.59 | | 8.59 | - | |
| เทศบาลตำบลปราสาท | 3.79 | | | | | | | | | | | | | | 1.00 | 3.79 | | 3.79 | - | |
| เทศบาลตำบลบึงเจริญ | 7.01 | | | | | | | | | | | | | | 1.00 | 7.01 | | 7.01 | - | |
| สายตะกู | 7.92 | | | | | | | | | | | | | | 1.00 | 7.92 | | 7.92 | - | |
| หินลาด | 5.68 | | | | | | | | | | | | | | 1.00 | 5.68 | | 5.68 | - | |
| เขาดินเหนือ | 5.75 | | | | | | | | | | | | | | 1.00 | 5.75 | | 5.75 | - | |
| เทศบาลตำบลพุทไธสง | 12.00 | 1.00 | 12.00 | 12.00 | | | 12.00 | | | | | | | | | | | - | - | 2,340.00 |
| บ้านยาง | 7.61 | | | | | | | | | | | | | | 1.00 | 7.61 | | 7.61 | - | |
| หายโศก | 4.87 | 1.00 | 4.87 | 3.41 | 1.46 | | 3.41 | | | | | | | | | | | | 1.46 | 27.00 |
| บ้านเป้า | 5.11 | | | | | | | | | | | | | | 1.00 | 5.11 | | 5.11 | - | 52.13 |
| บ้านแวง | 4.72 | | | | | | | | | | | | | | 1.00 | 4.72 | | 4.72 | - | |
| พุทธไธสง | 5.27 | 1.00 | 5.27 | 4.21 | 1.05 | | 4.21 | | | | | | | | | | | | 1.05 | |
| บ้านจาน | 6.64 | | | | | | | | | | | | | | 1.00 | 6.64 | | 6.64 | - | |
| มะเฟือง | 4.24 | 1.00 | 4.24 | 2.97 | 1.27 | | 2.97 | | | | | | | | | | | | 1.27 | |
| เทศบาลตำบลบ้านใหม่ไชยพ | 4.41 | 1.00 | 4.41 | 4.00 | 0.41 | | 4.00 | | | | | | | | | | | - | 0.41 | 2,052.00 |
| กู่สวนแตง | 3.63 | 1.00 | 3.63 | 2.54 | 1.09 | | 2.54 | | | | | | | | | | | | 1.09 | 67.50 |
| แดงใหญ่ | 4.27 | | | | | | | | | | | | | | 1.00 | 4.27 | | 4.27 | - | 168.75 |
| ทองหลาง | 4.72 | 1.00 | 4.72 | 3.30 | 1.42 | | 3.30 | | | | | | | | | | | | 1.42 | 48.00 |
| หนองเยือง | 4.31 | | | | | | | | | | | | | | 1.00 | 4.31 | | 4.31 | - | |
| หนองแวง | 3.75 | | | | | | | | | | | | | | 1.00 | 3.75 | | 3.75 | - | 46.50 |

ข้อมูลปริมาณขยะมูลฝอย จ.บุรีรัมย์ สสภ. 11 ปี 2558

| | 1.00 | 2.00 | 3.00 | 4.00 | 5.00 | 6.00 | 7.00 | 8.00 | 9.00 | 10.00 | 11.00 | 12.00 | 13.00 | 14.00 | 15.00 | 16.00 | 17.00 | 18.00 | 19.00 | 20.00 |
|---|---|---|---|---|---|---|---|---|---|---|---|---|---|---|---|---|---|---|---|---|
| | | พื้นที่ที่มีการให้บริการ | | | | | | | | | | | | | พื้นที่ที่ไม่มีการให้บริการ | | | | | |
| จังหวัด<br>จังหวัดบุรีรัมย์ | ปริมาณขยะที่เกิดขึ้น<br>(ตัน/วัน) | จำนวน อปท. ที่มีการให้บริการ<br>(แห่ง) | ปริมาณขยะที่เกิดขึ้นใน อปท. พื้นที่ให้บริการ<br>(ตัน/วัน) | ปริมาณขยะที่เก็บขนไปกำจัด<br>(ตัน/วัน) | ปริมาณขยะที่ถูกนำไปใช้ประโยชน์<br>(ตัน/วัน) | ปริมาณขยะที่ไม่มีการให้บริการ<br>(ตัน/วัน) | ปริมาณขยะที่กำจัดไม่ถูกต้อง<br>(ตัน/วัน) | ปริมาณขยะที่กำจัดถูกต้อง<br>(ตัน/วัน) | การนำไปใช้ประโยชน์<br>(ตัน/วัน) | การนำไปกำจัด<br>(ตัน/วัน) | Landfill<br>(ตัน/วัน) | Compost<br>(ตัน/วัน) | Incinerator<br>(ตัน/วัน) | อื่น ๆ<br>(ตัน/วัน) | จำนวน อปท. ที่ไม่มีการให้บริการ<br>(แห่ง) | ปริมาณขยะที่เกิดขึ้นใน อปท. พื้นที่ไม่ให้บริการ<br>(ตัน/วัน) | ปริมาณขยะที่ถูกนำไปใช้ประโยชน์<br>(ตัน/วัน) | ปริมาณขยะที่กำจัดไม่ถูกต้อง<br>(ตัน/วัน) | ปริมาณขยะที่ถูกนำไปใช้ประโยชน์<br>(ตัน/วัน) | ปริมาณขยะตกค้าง<br>(ตัน) |
| เทศบาลตำบลนาโพธิ์ | 3.92 | 1.00 | 3.92 | 3.14 | 0.78 | | 3.14 | | | | | | | | | | | - | 0.78 | 180.00 |
| บ้านคู | 6.17 | | | | | | | | | | | | | | 1.00 | 6.17 | | 6.17 | - | 18.00 |
| บ้านดู่ | 4.98 | | | | | | | | | | | | | | 1.00 | 4.98 | | 4.98 | - | |
| ดอนกอก | 7.28 | | | | | | | | | | | | | | 1.00 | 7.28 | | 7.28 | - | |
| ศรีสว่าง | 4.65 | | | | | | | | | | | | | | 1.00 | 4.65 | | 4.65 | - | |
| นาโพธิ์ | 3.52 | | | | | | | | | | | | | | 1.00 | 3.52 | | 3.52 | - | |
| เทศบาลตำบลทะเมนชัย | 4.54 | 1.00 | 4.54 | 3.18 | 1.36 | | 3.18 | | | | | | | | | | | - | 1.36 | 4.80 |
| เทศบาลตำบลลำปลายมาศ | 15.11 | 1.00 | 15.11 | 10.00 | 5.11 | | 10.00 | | | | | | | | | | | - | 5.11 | 202.50 |
| หนองคู | 4.71 | | | | | | | | | | | | | | 1.00 | 4.71 | | 4.71 | - | |
| แสลงพัน | 8.44 | | | | | | | | | | | | | | 1.00 | 8.44 | | 8.44 | - | |
| หนองกระทิง | 6.64 | | | | | | | | | | | | | | 1.00 | 6.64 | | 6.64 | - | |
| หนองบัวโคก | 6.65 | | | | | | | | | | | | | | 1.00 | 6.65 | | 6.65 | - | |
| บ้านยาง | 7.50 | | | | | | | | | | | | | | 1.00 | 7.50 | | 7.50 | - | |
| โคกล่าม | 7.12 | | | | | | | | | | | | | | 1.00 | 7.12 | | 7.12 | - | |
| โคกสะอาด | 9.18 | | | | | | | | | | | | | | 1.00 | 9.18 | | 9.18 | - | |
| ผไทรินทร์ | 9.36 | | | | | | | | | | | | | | 1.00 | 9.36 | | 9.36 | - | |
| เมืองแฝก | 9.47 | | | | | | | | | | | | | | 1.00 | 9.47 | | 9.47 | - | |
| หินโคน | 8.27 | | | | | | | | | | | | | | 1.00 | 8.27 | | 8.27 | - | |
| โคกกลาง | 8.40 | | | | | | | | | | | | | | 1.00 | 8.40 | | 8.40 | - | |
| บุโพธิ์ | 4.06 | | | | | | | | | | | | | | 1.00 | 4.06 | | 4.06 | - | |
| ตลาดโพธิ์ | 5.07 | | | | | | | | | | | | | | 1.00 | 5.07 | | 5.07 | - | |
| ทะเมนชัย | 4.89 | | | | | | | | | | | | | | 1.00 | 4.89 | | 4.89 | - | 1,200.00 |
| หนองโดน | 4.48 | 1.00 | 4.48 | 2.69 | 1.79 | | 2.69 | | | | | | | | | | | - | 1.79 | 10.80 |
| เทศบาลตำบลหนองหงส์ | 4.84 | 1.00 | 4.84 | 3.00 | 1.84 | | 3.00 | | | | | | | | | | | - | 1.84 | 0.90 |
| เทศบาลตำบลห้วยหิน | 9.93 | 1.00 | 9.93 | 4.00 | 5.93 | | 4.00 | | | | | | | | | | | - | 5.93 | 1,500.00 |
| หนองชัยศรี | 5.77 | | | | | | | | | | | | | | 1.00 | 5.77 | | 5.77 | - | |
| สระทอง | 3.38 | | | | | | | | | | | | | | 1.00 | 3.38 | | 3.38 | - | |
| ไทยสามัคคี | 8.27 | | | | | | | | | | | | | | 1.00 | 8.27 | | 8.27 | - | |
| สระแก้ว | 2.12 | | | | | | | | | | | | | | 1.00 | 2.12 | | 2.12 | - | 6.00 |
| เมืองฝ้าย | 6.69 | | | | | | | | | | | | | | 1.00 | 6.69 | | 6.69 | - | |
| เสาเดียว | 6.08 | | | | | | | | | | | | | | 1.00 | 6.08 | | 6.08 | - | 1.35 |
| เทศบาลตำบลสตึก | 11.67 | 1.00 | 11.67 | 10.00 | 1.67 | | 10.00 | | | | | | | | | | | - | 1.67 | - |
| เทศบาลตำบลสะแก | 7.41 | | | | | | | | | | | | | | 1.00 | 7.41 | | 7.41 | - | |
| เทศบาลตำบลดอนมนต์ | 5.72 | | | | | | | | | | | | | | 1.00 | 5.72 | | 5.72 | - | |
| เทศบาลตำบลศรีสตึก * | 10.22 | 1.00 | 10.22 | 5.11 | 5.11 | | 5.11 | | | | | | | | | | | - | 5.11 | |
| นิคม | 8.59 | 1.00 | 8.59 | 5.15 | 3.43 | | 5.15 | | | | | | | | | | | | 3.43 | |
| เมืองแก | 10.09 | 1.00 | 10.09 | 6.06 | 4.04 | | 6.06 | | | | | | | | | | | | 4.04 | |
| หนองใหญ่ | 8.51 | | | | | | | | | | | | | | 1.00 | 8.51 | | 8.51 | - | |
| ชุมแสง | 9.44 | | | | | | | | | | | | | | 1.00 | 9.44 | | 9.44 | - | |
| ร่อนทอง | 10.69 | | | | | | | | | | | | | | 1.00 | 10.69 | | 10.69 | - | |
| ท่าม่วง | 5.51 | | | | | | | | | | | | | | 1.00 | 5.51 | | 5.51 | - | |
| ทุ่งวัง | 7.53 | | | | | | | | | | | | | | 1.00 | 7.53 | | 7.53 | - | |
| สนามชัย | 5.82 | | | | | | | | | | | | | | 1.00 | 5.82 | | 5.82 | - | |
| กระสัง | 4.29 | | | | | | | | | | | | | | 1.00 | 4.29 | | 4.29 | - | |
| เทศบาลตำบลแคนดง | 5.82 | 1.00 | 5.82 | 5.70 | 0.12 | | 5.70 | | | | | | | | | | | - | 0.12 | 30.00 |
| ดงพลอง | 6.19 | 1.00 | 6.19 | 4.33 | 1.86 | | 4.33 | | | | | | | | | | | | 1.86 | 24.00 |
| แคนดง | 6.39 | | | | | | | | | | | | | | 1.00 | 6.39 | | 6.39 | - | |
| สระบัว | 5.49 | | | | | | | | | | | | | | 1.00 | 5.49 | | 5.49 | - | |
| หัวฝาย | 6.73 | | | | | | | | | | | | | | 1.00 | 6.73 | | 6.73 | - | |
| **รวม (ตัน/วัน)** | 1,559.41 | 55.00 | 526.87 | 364.86 | 160.18 | 1.82 | 295.26 | 69.60 | - | 69.60 | 69.60 | - | - | - | 153.00 | 1,032.54 | - | 1,032.54 | 160.18 | 57,873.53 |
| **รวม (ตัน/ปี)** | 569,184.83 | 55.00 | 192,306.24 | 133,174.29 | 58,467.52 | 664.43 | 107,770.29 | 25,404.00 | - | 25,404.00 | 25,404.00 | - | - | - | 153.00 | 376,878.59 | - | 376,878.59 | 58,467.52 | 57,873.53 |

ข้อมูลปริมาณขยะมูลฝอย จ.บุรีรัมย์ สสภ. 11 ปี 2558

| | 1.00 | 2.00 | 3.00 | 4.00 | 5.00 | 6.00 | 7.00 | 8.00 | 9.00 | 10.00 | 11.00 | 12.00 | 13.00 | 14.00 | 15.00 | 16.00 | 17.00 | 18.00 | 19.00 | 20.00 |
|---|---|---|---|---|---|---|---|---|---|---|---|---|---|---|---|---|---|---|---|---|
| | | พื้นที่ที่มีการให้บริการ | | | | | | | | | | | | | พื้นที่ที่ไม่มีการให้บริการ | | | | | |
| จังหวัด<br>จังหวัดบุรีรัมย์ | ปริมาณขยะที่เกิดขึ้น<br>(ตัน/วัน) | จำนวน อปท. ที่มีการให้บริการ<br>(แห่ง) | ปริมาณขยะที่เกิดขึ้น ใน อปท. พื้นที่ให้บริการ<br>(ตัน/วัน) | ปริมาณขยะที่เก็บขนไปกำจัด<br>(ตัน/วัน) | ปริมาณขยะที่ถูกนำไปใช้ประโยชน์<br>(ตัน/วัน) | ปริมาณขยะที่ไม่มีการให้บริการ<br>(ตัน/วัน) | ปริมาณขยะที่กำจัดไม่ถูกต้อง<br>(ตัน/วัน) | ปริมาณขยะที่กำจัดถูกต้อง<br>(ตัน/วัน) | การนำไปใช้ประโยชน์<br>(ตัน/วัน) | การนำไปกำจัด<br>(ตัน/วัน) | Landfill<br>(ตัน/วัน) | Compost<br>(ตัน/วัน) | Incinerator<br>(ตัน/วัน) | อื่น ๆ<br>(ตัน/วัน) | จำนวน อปท. ที่ไม่มีการให้บริการ<br>(แห่ง) | ปริมาณขยะที่เกิดขึ้นใน อปท. พื้นที่ไม่ให้บริการ<br>(ตัน/วัน) | ปริมาณขยะที่ถูกนำไปใช้ประโยชน์<br>(ตัน/วัน) | ปริมาณขยะที่กำจัดไม่ถูกต้อง<br>(ตัน/วัน) | ปริมาณขยะที่ถูกนำไปใช้ประโยชน์<br>(ตัน/วัน) | ปริมาณขยะตกค้าง<br>(ตัน) |

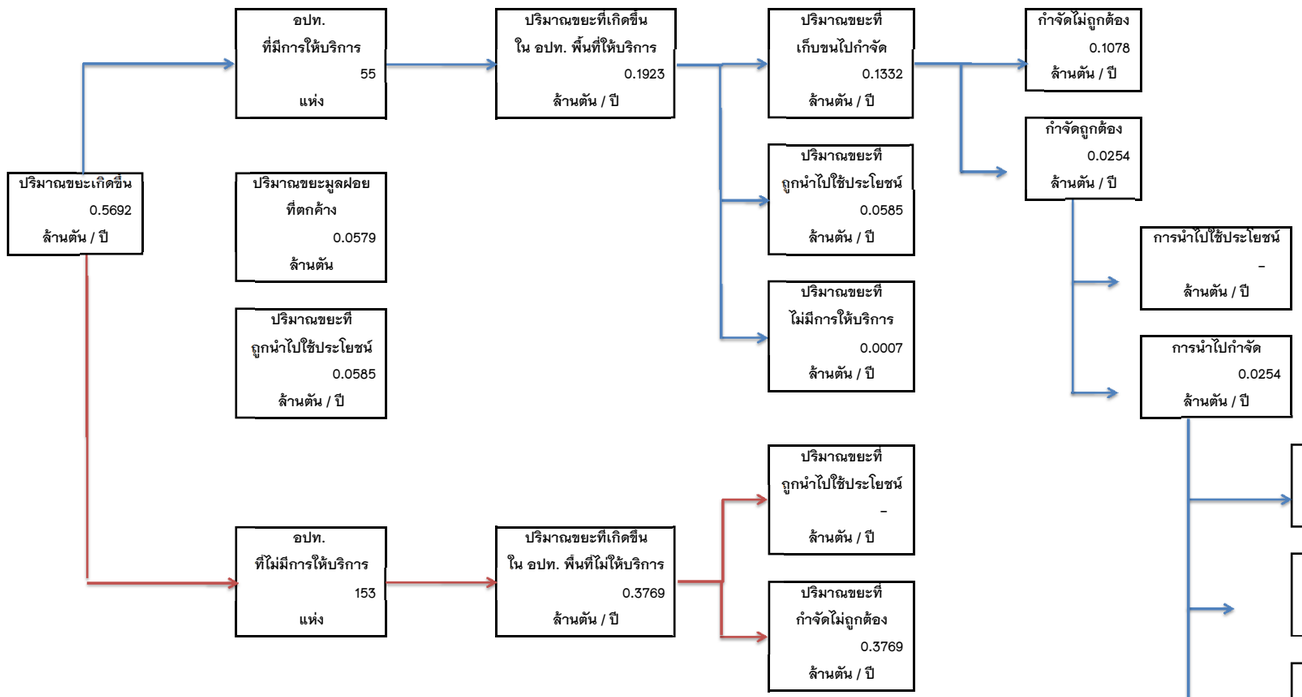


จังหวัดบุรีรัมย์
สสภ.11

ข้อมูลปริมาณขยะมูลฝอย จ.บุรีรัมย์ สสภ. 11 ปี 2558

| 1.00 | 2.00 | 3.00 | 4.00 | 5.00 | 6.00 | 7.00 | 8.00 | 9.00 | 10.00 | 11.00 | 12.00 | 13.00 | 14.00 | 15.00 | 16.00 | 17.00 | 18.00 | 19.00 | 20.00 |
|---|---|---|---|---|---|---|---|---|---|---|---|---|---|---|---|---|---|---|---|
| | พื้นที่ที่มีการให้บริการ | | | | | | | | | | | | | พื้นที่ที่ไม่มีการให้บริการ | | | | | |
| จังหวัด<br>จังหวัดบุรีรัมย์ | ปริมาณขยะที่เกิดขึ้น<br>(ตัน/วัน) | จำนวน อปท. ที่มีการให้บริการ<br>(แห่ง) | ปริมาณขยะที่เกิดขึ้นใน อปท. พื้นที่ให้บริการ<br>(ตัน/วัน) | ปริมาณขยะที่เก็บขนไปกำจัด<br>(ตัน/วัน) | ปริมาณขยะที่ถูกนำไปใช้ประโยชน์<br>(ตัน/วัน) | ปริมาณขยะที่ไม่มีการให้บริการ<br>(ตัน/วัน) | ปริมาณขยะที่กำจัดไม่ถูกต้อง<br>(ตัน/วัน) | ปริมาณขยะที่กำจัดถูกต้อง<br>(ตัน/วัน) | การนำไปใช้ประโยชน์<br>(ตัน/วัน) | การนำไปกำจัด<br>(ตัน/วัน) | Landfill<br>(ตัน/วัน) | Compost<br>(ตัน/วัน) | Incinerator<br>(ตัน/วัน) | อื่น ๆ<br>(ตัน/วัน) | จำนวน อปท. ที่ไม่มีการให้บริการ<br>(แห่ง) | ปริมาณขยะที่เกิดขึ้นใน อปท. พื้นที่ไม่ให้บริการ<br>(ตัน/วัน) | ปริมาณขยะที่ถูกนำไปใช้ประโยชน์<br>(ตัน/วัน) | ปริมาณขยะที่กำจัดไม่ถูกต้อง<br>(ตัน/วัน) | ปริมาณขยะที่ถูกนำไปใช้ประโยชน์<br>(ตัน/วัน) | ปริมาณขยะตกค้าง<br>(ตัน) |

ข้อมูลปริมาณขยะมูลฝอย จ.ศรีสะเกษ สสภ. 11 ปี 2558

| | 1.00 | 2.00 | 3.00 | 4.00 | 5.00 | 6.00 | 7.00 | 8.00 | 9.00 | 10.00 | 11.00 | 12.00 | 13.00 | 14.00 | 15.00 | 16.00 | 17.00 | 18.00 | 19.00 | 20.00 |
|---|---|---|---|---|---|---|---|---|---|---|---|---|---|---|---|---|---|---|---|---|
| | | พื้นที่ที่มีการให้บริการ | | | | | | | | | | | | | พื้นที่ที่ไม่มีการให้บริการ | | | | | |
| จังหวัด<br>จังหวัดศรีสะเกษ | ปริมาณขยะที่เกิดขึ้น 58<br>(ตัน/วัน) | จำนวน อปท.ที่มีการให้บริการ<br>(แห่ง) | ปริมาณขยะที่เกิดขึ้นใน อปท. พื้นที่ให้บริการ<br>(ตัน/วัน) | ปริมาณขยะที่เก็บขนไปกำจัด<br>(ตัน/วัน) | ปริมาณขยะที่ถูกนำไปใช้ประโยชน์<br>(ตัน/วัน) | ปริมาณขยะที่ไม่มีการให้บริการ<br>(ตัน/วัน) | ปริมาณขยะที่กำจัดไม่ถูกต้อง<br>(ตัน/วัน) | ปริมาณขยะที่กำจัดถูกต้อง<br>(ตัน/วัน) | การนำไปใช้ประโยชน์<br>(ตัน/วัน) | การนำไปกำจัด<br>(ตัน/วัน) | Landfill<br>(ตัน/วัน) | Compost<br>(ตัน/วัน) | Incinerator<br>(ตัน/วัน) | อื่น ๆ<br>(ตัน/วัน) | จำนวน อปท.ที่ไม่มีการให้บริการ<br>(แห่ง) | ปริมาณขยะที่เกิดขึ้นใน อปท. พื้นที่ไม่ให้บริการ<br>(ตัน/วัน) | ปริมาณขยะที่ถูกนำไปใช้ประโยชน์<br>(ตัน/วัน) | ปริมาณขยะที่กำจัดไม่ถูกต้อง<br>(ตัน/วัน) | ปริมาณขยะที่ถูกนำไปใช้ประโยชน์<br>(ตัน/วัน) | ปริมาณขยะสะสม<br>(ตัน) |
| เทศบาลเมืองศรีสะเกษ | 48.77 | 1.00 | 48.77 | 47.36 | 1.41 | | | 47.36 | 0.95 | 46.41 | 29.01 | 17.40 | | | | | | | 2.35 | |
| เทศบาลตำบลน้ำคำ | 11.15 | 1.00 | 11.15 | 7.00 | 4.15 | | 7.00 | | | | | | | | | | | | 4.15 | 19,200.00 |
| คูซอด | 4.42 | | | | | | | | | | | | | | 1.00 | 4.42 | | 4.42 | - | |
| จาน | 6.35 | | | | | | | | | | | | | | 1.00 | 6.35 | | 6.35 | - | |
| ชำ | 6.36 | | | | | | | | | | | | | | 1.00 | 6.36 | | 6.36 | - | |
| ตะดอบ | 5.98 | | | | | | | | | | | | | | 1.00 | 5.98 | | 5.98 | - | 1,125.00 |
| ทุ่ม | 6.37 | | | | | | | | | | | | | | 1.00 | 6.37 | | 6.37 | - | |
| โพธิ์ | 2.97 | 1.00 | 2.97 | 1.31 | 1.66 | | | 1.31 | 0.03 | 1.28 | 0.80 | 0.48 | | | | | | | 1.68 | |
| โพนข่า | 5.81 | 1.00 | 5.81 | 1.06 | 4.75 | | | 1.06 | 0.02 | 1.04 | 0.65 | 0.39 | | | | | | | 4.77 | |
| โพนเขวา | 6.97 | 1.00 | 6.97 | 5.58 | 1.39 | | 5.58 | | | | | | | | | | | | 1.39 | 729.60 |
| โพนค้อ | 2.65 | | | | | | | | | | | | | | 1.00 | 2.65 | | 2.65 | - | |
| หญ้าปล้อง | 5.34 | | | | | | | | | | | | | | 1.00 | 5.34 | | 5.34 | - | |
| หนองแก้ว | 5.97 | 1.00 | 5.97 | 0.81 | 5.16 | | | 0.81 | 0.02 | 0.79 | 0.50 | 0.30 | | | | | | | 5.17 | |
| หนองครก | 6.54 | 1.00 | 6.54 | 1.92 | 4.62 | | | 1.92 | 0.04 | 1.88 | 1.18 | 0.71 | | | | | | | 4.66 | |
| หนองไผ่ | 5.63 | 1.00 | 5.63 | 1.85 | 3.78 | | | 1.85 | 0.04 | 1.81 | 1.13 | 0.68 | | | | | | | 3.81 | |
| หนองไฮ | 3.44 | | | | | | | | | | | | | | 1.00 | 3.44 | | 3.44 | - | |
| หมากเขียบ | 4.43 | | | | | | | | | | | | | | 1.00 | 4.43 | | 4.43 | - | |
| เทศบาลตำบลพยุห์ | 4.16 | 1.00 | 4.16 | 2.68 | 1.48 | | | 2.68 | 0.05 | 2.63 | 1.64 | 0.98 | | | | | | | 1.53 | |
| ตำแย | 6.95 | 1.00 | 6.95 | 3.00 | 2.32 | 1.63 | 3.00 | | | | | | | | | | | | 2.32 | |
| โนนเพ็ก | 5.48 | | | | | | | | | | | | | | 1.00 | 5.48 | | 5.48 | - | |
| พยุห์ | 4.90 | | | | | | | | | | | | | | 1.00 | 4.90 | | 4.90 | - | |
| พรหมสวัสดิ์ | 8.34 | | | | | | | | | | | | | | 1.00 | 8.34 | | 8.34 | - | |
| หนองค้า | 3.46 | | | | | | | | | | | | | | 1.00 | 3.46 | | 3.46 | - | |
| เทศบาลตำบลบุสูง | 10.26 | 1.00 | 10.26 | 1.14 | 9.12 | | | 1.14 | 0.02 | 1.12 | 0.70 | 0.42 | | | | | | | 9.15 | |
| เทศบาลตำบลวังหิน | 4.61 | | | | | | | | | | | | | | 1.00 | 4.61 | | 4.61 | - | |
| ดวนใหญ่ | 6.56 | 1.00 | 6.56 | 1.24 | 5.32 | | | 1.24 | 0.02 | 1.22 | 0.76 | 0.46 | | | | | | | 5.34 | |
| ทุ่งสว่าง | 4.20 | | | | | | | | | | | | | | 1.00 | 4.20 | | 4.20 | - | |
| ธาตุ | 6.50 | 1.00 | 6.50 | 0.68 | 5.82 | | | 0.68 | 0.01 | 0.67 | 0.42 | 0.25 | | | | | | | 5.84 | |
| บ่อแก้ว | 5.31 | | | | | | | | | | | | | | 1.00 | 5.31 | | 5.31 | - | |
| โพนยาง | 4.95 | | | | | | | | | | | | | | 1.00 | 4.95 | | 4.95 | - | |
| ศรีสำราญ | 4.02 | | | | | | | | | | | | | | 1.00 | 4.02 | | 4.02 | - | |
| เทศบาลตำบลยางชุมน้อย | 6.97 | 1.00 | 6.97 | 6.00 | 0.97 | | 6.00 | | | | | | | | | | | | 0.97 | - |
| กุดเมืองฮาม | 2.96 | | | | | | | | | | | | | | 1.00 | 2.96 | | 2.96 | - | |
| คอนกาม | 5.42 | | | | | | | | | | | | | | 1.00 | 5.42 | | 5.42 | - | |
| โนนคูณ | 5.76 | 1.00 | 5.76 | 0.29 | 5.47 | | | 0.29 | 0.01 | 0.28 | 0.18 | 0.11 | | | | | | | 5.48 | 60.00 |
| บึงบอน | 4.99 | | | | | | | | | | | | | | 1.00 | 4.99 | | 4.99 | - | |
| ยางชุมใหญ่ | 2.74 | | | | | | | | | | | | | | 1.00 | 2.74 | | 2.74 | - | |
| ลิ้นฟ้า | 5.56 | | | | | | | | | | | | | | 1.00 | 5.56 | | 5.56 | - | |
| เทศบาลตำบลกันทรารมย์ | 6.56 | 1.00 | 6.56 | 6.21 | 0.35 | | | 6.21 | 0.12 | 6.09 | 3.80 | 2.28 | | | | | | | 0.48 | |
| คำเนียม | 4.97 | | | | | | | | | | | | | | 1.00 | 4.97 | | 4.97 | - | |
| จาน | 7.61 | | | | | | | | | | | | | | 1.00 | 7.61 | | 7.61 | - | |
| ดู่ | 3.67 | | | | | | | | | | | | | | 1.00 | 3.67 | | 3.67 | - | |
| ดูน | 3.32 | | | | | | | | | | | | | | 1.00 | 3.32 | | 3.32 | - | |
| ทาม | 7.05 | | | | | | | | | | | | | | 1.00 | 7.05 | | 7.05 | - | |
| โนนสัง | 6.49 | | | | | | | | | | | | | | 1.00 | 6.49 | | 6.49 | - | 42.00 |
| บัวน้อย | 4.87 | | | | | | | | | | | | | | 1.00 | 4.87 | | 4.87 | - | |
| ผักแพว | 7.65 | | | | | | | | | | | | | | 1.00 | 7.65 | | 7.65 | - | |
| เมืองน้อย | 4.07 | | | | | | | | | | | | | | 1.00 | 4.07 | | 4.07 | - | 22.50 |
| ยาง | 6.58 | | | | | | | | | | | | | | 1.00 | 6.58 | | 6.58 | - | |
| ละทาย | 5.62 | | | | | | | | | | | | | | 1.00 | 5.62 | | 5.62 | - | |
| หนองแก้ว | 3.99 | | | | | | | | | | | | | | 1.00 | 3.99 | | 3.99 | - | |
| หนองบัว | 3.59 | | | | | | | | | | | | | | 1.00 | 3.59 | | 3.59 | - | |
| หนองแวง | 5.44 | | | | | | | | | | | | | | 1.00 | 5.44 | | 5.44 | - | |

ข้อมูลปริมาณขยะมูลฝอย จ.ศรีสะเกษ สสภ. 11 ปี 2558

| | 1.00 | 2.00 | 3.00 | 4.00 | 5.00 | 6.00 | 7.00 | 8.00 | 9.00 | 10.00 | 11.00 | 12.00 | 13.00 | 14.00 | 15.00 | 16.00 | 17.00 | 18.00 | 19.00 | 20.00 |
|---|---|---|---|---|---|---|---|---|---|---|---|---|---|---|---|---|---|---|---|---|
| | | พื้นที่ที่มีการให้บริการ | | | | | | | | | | | | | พื้นที่ที่ไม่มีการให้บริการ | | | | | |
| จังหวัด<br>จังหวัดศรีสะเกษ | ปริมาณขยะที่เกิดขึ้น 58<br>(ตัน/วัน) | จำนวน อปท.ที่มีการให้บริการ<br>(แห่ง) | ปริมาณขยะที่เกิดขึ้นใน อปท.พื้นที่ให้บริการ<br>(ตัน/วัน) | ปริมาณขยะที่เก็บขนไปกำจัด<br>(ตัน/วัน) | ปริมาณขยะที่ถูกนำไปใช้ประโยชน์<br>(ตัน/วัน) | ปริมาณขยะที่ไม่มีการให้บริการ<br>(ตัน/วัน) | ปริมาณขยะที่กำจัดไม่ถูกต้อง<br>(ตัน/วัน) | ปริมาณขยะที่กำจัดถูกต้อง<br>(ตัน/วัน) | การนำไปใช้ประโยชน์<br>(ตัน/วัน) | การนำไปกำจัด<br>(ตัน/วัน) | Landfill<br>(ตัน/วัน) | Compost<br>(ตัน/วัน) | Incinerator<br>(ตัน/วัน) | อื่น ๆ<br>(ตัน/วัน) | จำนวน อปท.ที่ไม่มีการให้บริการ<br>(แห่ง) | ปริมาณขยะที่เกิดขึ้นใน อปท.พื้นที่ไม่ให้บริการ<br>(ตัน/วัน) | ปริมาณขยะที่ถูกนำไปใช้ประโยชน์<br>(ตัน/วัน) | ปริมาณขยะที่กำจัดไม่ถูกต้อง<br>(ตัน/วัน) | ปริมาณขยะที่ถูกนำไปใช้ประโยชน์<br>(ตัน/วัน) | ปริมาณขยะสะสม<br>(ตัน) |
| หนองหัวช้าง | 7.21 | | | | | | | | | | | | | | 1.00 | 7.21 | | 7.21 | - | |
| อีปาด | 3.07 | | | | | | | | | | | | | | 1.00 | 3.07 | | 3.07 | - | |
| เขิน | 7.33 | | | | | | | | | | | | | | 1.00 | 7.33 | | 7.33 | - | |
| คูบ | 6.29 | | | | | | | | | | | | | | 1.00 | 6.29 | | 6.29 | - | |
| ตองปิด | 6.51 | | | | | | | | | | | | | | 1.00 | 6.51 | | 6.51 | - | |
| น้ำเกลี้ยง | 5.60 | | | | | | | | | | | | | | 1.00 | 5.60 | | 5.60 | - | |
| รุ่งระวี | 7.36 | | | | | | | | | | | | | | 1.00 | 7.36 | | 7.36 | - | |
| ละเอาะ | 6.82 | | | | | | | | | | | | | | 1.00 | 6.82 | | 6.82 | - | |
| โนนค้อ | 7.66 | | | | | | | | | | | | | | 1.00 | 7.66 | | 7.66 | - | |
| บก | 8.90 | | | | | | | | | | | | | | 1.00 | 8.90 | | 8.90 | - | |
| โพธิ์ | 5.26 | | | | | | | | | | | | | | 1.00 | 5.26 | | 5.26 | - | |
| หนองกุง | 9.11 | | | | | | | | | | | | | | 1.00 | 9.11 | | 9.11 | - | |
| เหล่ากวาง | 4.74 | | | | | | | | | | | | | | 1.00 | 4.74 | | 4.74 | - | |
| เทศบาลเมืองกันทรลักษ์ | 22.30 | 1.00 | 22.30 | 20.00 | 2.30 | | 20.00 | | | | | | | | | | | | 2.30 | 2,700.00 |
| เทศบาลตำบลสวนกล้วย | 7.47 | | | | | | | | | | | | | | 1.00 | 7.47 | | 7.47 | - | |
| เทศบาลตำบลหนองหญ้าลาด | 7.23 | | | | | | | | | | | | | | 1.00 | 7.23 | | 7.23 | - | |
| กระแชง | 15.35 | | | | | | | | | | | | | | 1.00 | 15.35 | | 15.35 | - | |
| กุดเสลา | 8.73 | | | | | | | | | | | | | | 1.00 | 8.73 | | 8.73 | - | 75.00 |
| ขนุน | 9.06 | | | | | | | | | | | | | | 1.00 | 9.06 | | 9.06 | - | |
| จานใหญ่ | 9.19 | | | | | | | | | | | | | | 1.00 | 9.19 | | 9.19 | - | |
| ช้า | 4.89 | | | | | | | | | | | | | | 1.00 | 4.89 | | 4.89 | - | |
| ตระกาจ | 7.08 | | | | | | | | | | | | | | 1.00 | 7.08 | | 7.08 | - | |
| ทุ่งใหญ่ | 10.76 | | | | | | | | | | | | | | 1.00 | 10.76 | | 10.76 | - | |
| น้ำอ้อม | 5.93 | | | | | | | | | | | | | | 1.00 | 5.93 | | 5.93 | - | |
| โนนสำราญ | 5.82 | | | | | | | | | | | | | | 1.00 | 5.82 | | 5.82 | - | |
| บึงมะลู | 13.25 | | | | | | | | | | | | | | 1.00 | 13.25 | | 13.25 | - | |
| ภูเงิน | 11.03 | | | | | | | | | | | | | | 1.00 | 11.03 | | 11.03 | - | |
| ภูผาหมอก | 4.30 | | | | | | | | | | | | | | 1.00 | 4.30 | | 4.30 | - | |
| เมือง | 6.08 | | | | | | | | | | | | | | 1.00 | 6.08 | | 6.08 | - | |
| รุง | 7.08 | | | | | | | | | | | | | | 1.00 | 7.08 | | 7.08 | - | |
| ละลาย | 6.90 | | | | | | | | | | | | | | 1.00 | 6.90 | | 6.90 | - | |
| เวียงเหนือ | 5.24 | | | | | | | | | | | | | | 1.00 | 5.24 | | 5.24 | - | |
| สังเม็ก | 12.09 | | | | | | | | | | | | | | 1.00 | 12.09 | | 12.09 | - | |
| เสาธงชัย | 9.02 | | | | | | | | | | | | | | 1.00 | 9.02 | | 9.02 | - | |
| ห้วยคล้อ | 6.64 | | | | | | | | | | | | | | 1.00 | 6.64 | | 6.64 | - | |
| เสียว (เบญจลักษณ์) | 7.99 | 1.00 | 7.99 | 5.00 | 2.99 | | 5.00 | | | | | | | | | | | | 2.99 | - |
| หนองงูเหลือม | 6.09 | | | | - | | | | | | | | | | 1.00 | 6.09 | | 6.09 | - | |
| หนองหว้า | 6.68 | | | | - | | | | | | | | | | 1.00 | 6.68 | | 6.68 | - | |
| หนองฮาง | 6.15 | | | | - | | | | | | | | | | 1.00 | 6.15 | | 6.15 | - | |
| เทศบาลตำบลศรีรัตนะ | 4.89 | 1.00 | 4.89 | 1.47 | 3.42 | | | 1.47 | 0.03 | 1.44 | 0.90 | 0.54 | | | | | | | 3.45 | |
| ดูม | 8.35 | | | | - | | | | | | | | | | 1.00 | 8.35 | | 8.35 | - | |
| พิงพวย | 8.20 | | | | - | | | | | | | | | | 1.00 | 8.20 | | 8.20 | - | |
| ศรีแก้ว | 5.37 | | | | - | | | | | | | | | | 1.00 | 5.37 | | 5.37 | - | |
| ศรีโนนงาม | 4.08 | | | | - | | | | | | | | | | 1.00 | 4.08 | | 4.08 | - | |
| สระเยาว์ | 6.86 | | | | - | | | | | | | | | | 1.00 | 6.86 | | 6.86 | - | |
| สะพุง | 5.06 | | | | - | | | | | | | | | | 1.00 | 5.06 | | 5.06 | - | |
| เสื่องข้าว | 5.84 | | | | - | | | | | | | | | | 1.00 | 5.84 | | 5.84 | - | |
| เทศบาลตำบลเมืองขุขันธ์(ห้วยเหนื | 13.00 | 1.00 | 13.00 | 11.70 | 1.30 | | 11.70 | | | | | | | | | | | | 1.30 | 12,480.00 |
| เทศบาลตำบลศรีสะอาด | 4.29 | | | | | | | | | | | | | | 1.00 | 4.29 | | 4.29 | - | |
| กฤษณา | 5.56 | | | | - | | | | | | | | | | 1.00 | 5.56 | | 5.56 | - | |
| กันทรารมย์ | 6.50 | | | | - | | | | | | | | | | 1.00 | 6.50 | | 6.50 | - | |
| โคกเพชร | 4.81 | | | | - | | | | | | | | | | 1.00 | 4.81 | | 4.81 | - | |
| จะกง | 5.81 | | | | - | | | | | | | | | | 1.00 | 5.81 | | 5.81 | - | |

ข้อมูลปริมาณขยะมูลฝอย จ.ศรีสะเกษ สสภ. 11 ปี 2558

| | 1.00 | 2.00 | 3.00 | 4.00 | 5.00 | 6.00 | 7.00 | 8.00 | 9.00 | 10.00 | 11.00 | 12.00 | 13.00 | 14.00 | 15.00 | 16.00 | 17.00 | 18.00 | 19.00 | 20.00 |
|---|---|---|---|---|---|---|---|---|---|---|---|---|---|---|---|---|---|---|---|---|
| | | พื้นที่ที่มีการให้บริการ | | | | | | | | | | | | | พื้นที่ที่ไม่มีการให้บริการ | | | | | |
| จังหวัด<br>จังหวัดศรีสะเกษ | ปริมาณขยะที่เกิดขึ้น 58<br>(ตัน/วัน) | จำนวน อปท. ที่มีการให้บริการ<br>(แห่ง) | ปริมาณขยะที่เกิดขึ้นใน อปท. พื้นที่ให้บริการ<br>(ตัน/วัน) | ปริมาณขยะที่เก็บขนไปกำจัด<br>(ตัน/วัน) | ปริมาณขยะที่ถูกนำไปใช้ประโยชน์<br>(ตัน/วัน) | ปริมาณขยะที่ไม่มีการให้บริการ<br>(ตัน/วัน) | ปริมาณขยะที่กำจัดไม่ถูกต้อง<br>(ตัน/วัน) | ปริมาณขยะที่กำจัดถูกต้อง<br>(ตัน/วัน) | การนำไปใช้ประโยชน์<br>(ตัน/วัน) | การนำไปกำจัด<br>(ตัน/วัน) | Landfill<br>(ตัน/วัน) | Compost<br>(ตัน/วัน) | Incinerator<br>(ตัน/วัน) | อื่น ๆ<br>(ตัน/วัน) | จำนวน อปท. ที่ไม่มีการให้บริการ<br>(แห่ง) | ปริมาณขยะที่เกิดขึ้นใน อปท. พื้นที่ไม่ให้บริการ<br>(ตัน/วัน) | ปริมาณขยะที่ถูกนำไปใช้ประโยชน์<br>(ตัน/วัน) | ปริมาณขยะที่กำจัดไม่ถูกต้อง<br>(ตัน/วัน) | ปริมาณขยะที่ถูกนำไปใช้ประโยชน์<br>(ตัน/วัน) | ปริมาณขยะสะสม<br>(ตัน) |
| ใจดี | 5.80 | | | | - | | | | | | | | | | 1.00 | 5.80 | | 5.80 | - | |
| ดองกำเม็ต | 6.45 | | | | - | | | | | | | | | | 1.00 | 6.45 | | 6.45 | - | |
| ตะเคียน | 5.25 | | | | - | | | | | | | | | | 1.00 | 5.25 | | 5.25 | - | |
| ตาอุด | 4.67 | | | | - | | | | | | | | | | 1.00 | 4.67 | | 4.67 | - | |
| นิคมพัฒนา | 3.96 | | | | - | | | | | | | | | | 1.00 | 3.96 | | 3.96 | - | |
| ปราสาท | 5.59 | | | | - | | | | | | | | | | 1.00 | 5.59 | | 5.59 | - | |
| ปรือใหญ่ | 10.63 | | | | - | | | | | | | | | | 1.00 | 10.63 | | 10.63 | - | |
| ลมศักดิ์ | 5.14 | | | | - | | | | | | | | | | 1.00 | 5.14 | | 5.14 | - | |
| ศรีตระกูล | 3.16 | | | | - | | | | | | | | | | 1.00 | 3.16 | | 3.16 | - | |
| สะเดาใหญ่ | 6.26 | | | | - | | | | | | | | | | 1.00 | 6.26 | | 6.26 | - | |
| สำโรงตาเจ็น | 5.83 | | | | - | | | | | | | | | | 1.00 | 5.83 | | 5.83 | - | |
| โสน | 12.79 | | | | - | | | | | | | | | | 1.00 | 12.79 | | 12.79 | - | |
| หนองฉลอง | 3.82 | | | | - | | | | | | | | | | 1.00 | 3.82 | | 3.82 | - | |
| ห้วยใต้ | 6.12 | | | | - | | | | | | | | | | 1.00 | 6.12 | | 6.12 | - | |
| ห้วยสำราญ | 4.97 | | | | - | | | | | | | | | | 1.00 | 4.97 | | 4.97 | - | |
| ห้วยเหนือ | 9.02 | 1.00 | 9.02 | 9.02 | - | | 9.02 | | | | | | | | | | | | - | |
| หัวเสือ | 6.19 | | | | - | | | | | | | | | | 1.00 | 6.19 | | 6.19 | - | |
| โคกตาล | 6.94 | | | | - | | | | | | | | | | 1.00 | 6.94 | | 6.94 | - | |
| ดงรัก | 5.48 | | | | - | | | | | | | | | | 1.00 | 5.48 | | 5.48 | - | |
| ตะเคียนราม | 5.67 | | | | - | | | | | | | | | | 1.00 | 5.67 | | 5.67 | - | |
| โพธิพัฒนา | 6.55 | | | | - | | | | | | | | | | 1.00 | 6.55 | | 6.55 | - | |
| ละลม | 7.07 | | | | - | | | | | | | | | | 1.00 | 7.07 | | 7.07 | - | |
| ห้วยตามอญ | 5.79 | | | | - | | | | | | | | | | 1.00 | 5.79 | | 5.79 | - | |
| ห้วยตึ๊กชู | 10.93 | 1.00 | 10.93 | 10.93 | - | | 10.93 | | | | | | | | | | | | - | 720.00 |
| เทศบาลตำบลโพธิ์บึง | 11.08 | 1.00 | 11.08 | 6.00 | 5.08 | | 6.00 | | | | | | | | | | | | 5.08 | 11,520.00 |
| เทศบาลตำบลสำโรงพลัน | 8.34 | 1.00 | 8.34 | 2.00 | 2.00 | 4.34 | 2.00 | | | | | | | | | | | | 2.00 | 540.00 |
| ดินแดง | 4.59 | | | | - | | | | | | | | | | 1.00 | 4.59 | | 4.59 | - | |
| โนนปูน | 3.89 | | | | - | | | | | | | | | | 1.00 | 3.89 | | 3.89 | - | |
| ปราสาทเยอ | 4.26 | | | | - | | | | | | | | | | 1.00 | 4.26 | | 4.26 | - | |
| โพธิ์บึง | 8.87 | | | | - | | | | | | | | | | 1.00 | 8.87 | | 8.87 | - | |
| สุขสวัสดิ์ | 4.89 | | | | - | | | | | | | | | | 1.00 | 4.89 | | 4.89 | - | |
| เทศบาลตำบลปรางค์กู่ | 2.95 | 1.00 | 2.95 | 1.94 | 1.01 | | | 1.94 | 0.04 | 1.90 | 1.19 | 0.71 | | | | | | | 1.05 | |
| กู่ | 11.00 | | | | - | | | | | | | | | | 1.00 | 11.00 | | 11.00 | - | |
| คู่ | 4.38 | | | | - | | | | | | | | | | 1.00 | 4.38 | | 4.38 | - | |
| ตูม | 5.60 | | | | - | | | | | | | | | | 1.00 | 5.60 | | 5.60 | - | |
| พิมาย | 4.26 | | | | - | | | | | | | | | | 1.00 | 4.26 | | 4.26 | - | |
| พิมายเหนือ | 3.64 | | | | - | | | | | | | | | | 1.00 | 3.64 | | 3.64 | - | |
| โพธิ์ศรี | 4.98 | | | | - | | | | | | | | | | 1.00 | 4.98 | | 4.98 | - | |
| สมอ | 6.80 | | | | - | | | | | | | | | | 1.00 | 6.80 | | 6.80 | - | |
| สวาย | 3.75 | | | | - | | | | | | | | | | 1.00 | 3.75 | | 3.75 | - | |
| สำโรงปราสาท | 6.17 | | | | - | | | | | | | | | | 1.00 | 6.17 | | 6.17 | - | |
| หนองเชียงทูน | 8.68 | | | | - | | | | | | | | | | 1.00 | 8.68 | | 8.68 | - | |
| เทศบาลตำบลขุนหาญ | 11.26 | 1.00 | 11.26 | 6.65 | 4.61 | | 6.65 | | | | | | | | | | | | 4.61 | - |
| เทศบาลตำบลกระหวัน | 9.00 | | | | | | | | | | | | | | 1.00 | 9.00 | | 9.00 | - | |
| เทศบาลตำบลโพธิ์กระสังข์ | 9.29 | 1.00 | 9.29 | 4.00 | 5.29 | | 4.00 | | | | | | | | | | | | 5.29 | 24.00 |
| เทศบาลตำบลสิ | 3.97 | | | | | | | | | | | | | | 1.00 | 3.97 | | 3.97 | - | |
| เทศบาลตำบลกันทรอม | 9.05 | | | | | | | | | | | | | | 1.00 | 9.05 | | 9.05 | - | |
| เทศบาลตำบลโนนสูง | 4.70 | | | | | | | | | | | | | | 1.00 | 4.70 | | 4.70 | - | |
| ขุนหาญ | 5.40 | | | | - | | | | | | | | | | 1.00 | 5.40 | | 5.40 | - | |
| บักดอง | 14.01 | | | | - | | | | | | | | | | 1.00 | 14.01 | | 14.01 | - | |
| พราน | 14.54 | | | | - | | | | | | | | | | 1.00 | 14.54 | | 14.54 | - | |
| โพธิ์วงศ์ | 5.78 | | | | - | | | | | | | | | | 1.00 | 5.78 | | 5.78 | - | |
| ไพร | 5.88 | | | | - | | | | | | | | | | 1.00 | 5.88 | | 5.88 | - | |

ข้อมูลปริมาณขยะมูลฝอย จ.ศรีสะเกษ สสภ. 11 ปี 2558

| | 1.00 | 2.00 | 3.00 | 4.00 | 5.00 | 6.00 | 7.00 | 8.00 | 9.00 | 10.00 | 11.00 | 12.00 | 13.00 | 14.00 | 15.00 | 16.00 | 17.00 | 18.00 | 19.00 | 20.00 |
|---|---|---|---|---|---|---|---|---|---|---|---|---|---|---|---|---|---|---|---|---|
| | | พื้นที่ที่มีการให้บริการ | | | | | | | | | | | | | พื้นที่ที่ไม่มีการให้บริการ | | | | | |
| จังหวัด<br>จังหวัดศรีสะเกษ | ปริมาณขยะที่เกิดขึ้น 58<br>(ตัน/วัน) | จำนวน อปท.ที่มีการให้บริการ<br>(แห่ง) | ปริมาณขยะที่เกิดขึ้นใน อปท.พื้นที่ให้บริการ<br>(ตัน/วัน) | ปริมาณขยะที่เก็บขนไปกำจัด<br>(ตัน/วัน) | ปริมาณขยะที่ถูกนำไปใช้ประโยชน์<br>(ตัน/วัน) | ปริมาณขยะที่ไม่มีการให้บริการ<br>(ตัน/วัน) | ปริมาณขยะที่กำจัดไม่ถูกต้อง<br>(ตัน/วัน) | ปริมาณขยะที่กำจัดถูกต้อง<br>(ตัน/วัน) | การนำไปใช้ประโยชน์<br>(ตัน/วัน) | การนำไปกำจัด<br>(ตัน/วัน) | Landfill<br>(ตัน/วัน) | Compost<br>(ตัน/วัน) | Incinerator<br>(ตัน/วัน) | อื่น ๆ<br>(ตัน/วัน) | จำนวน อปท.ที่ไม่มีการให้บริการ<br>(แห่ง) | ปริมาณขยะที่เกิดขึ้นใน อปท.พื้นที่ไม่ให้บริการ<br>(ตัน/วัน) | ปริมาณขยะที่ถูกนำไปใช้ประโยชน์<br>(ตัน/วัน) | ปริมาณขยะที่กำจัดไม่ถูกต้อง<br>(ตัน/วัน) | ปริมาณขยะที่ถูกนำไปใช้ประโยชน์<br>(ตัน/วัน) | ปริมาณขยะสะสม<br>(ตัน) |
| ภูผาย | 4.75 | | | | - | | | | | | | | | | 1.00 | 4.75 | | 4.75 | - | |
| ห้วยจันทร์ | 4.64 | | | | - | | | | | | | | | | 1.00 | 4.64 | | 4.64 | - | |
| เทศบาลตำบลเมืองคง | 5.00 | 1.00 | 5.00 | 3.92 | 1.08 | | | 3.92 | 0.08 | 3.84 | 2.40 | 1.44 | | | | | | | 1.16 | |
| เทศบาลตำบลบัวหุ่ง | 6.90 | | | | | | | | | | | | | | 1.00 | 6.90 | | 6.90 | - | 7,285.50 |
| เทศบาลตำบลสัมปอย | 7.10 | | | | | | | | | | | | | | 1.00 | 7.10 | | 7.10 | - | |
| จิกสังข์ทอง | 3.59 | | | | - | | | | | | | | | | 1.00 | 3.59 | | 3.59 | - | |
| ด่าน | 4.55 | | | | - | | | | | | | | | | 1.00 | 4.55 | | 4.55 | - | - |
| ตู่ | 6.65 | | | | - | | | | | | | | | | 1.00 | 6.65 | | 6.65 | - | 42.60 |
| ไผ่ | 4.67 | | | | - | | | | | | | | | | 1.00 | 4.67 | | 4.67 | - | |
| เมืองคง | 3.15 | 1.00 | 3.15 | 0.98 | 2.17 | | | 0.98 | 0.02 | 0.96 | 0.60 | 0.36 | | | | | | | 2.19 | |
| เมืองแคน | 5.95 | | | | - | | | | | | | | | | 1.00 | 5.95 | | 5.95 | - | |
| สร้างปี่ | 4.30 | | | | - | | | | | | | | | | 1.00 | 4.30 | | 4.30 | - | |
| หนองแค | 7.01 | | | | - | | | | | | | | | | 1.00 | 7.01 | | 7.01 | - | |
| หนองหมี | 5.36 | | | | - | | | | | | | | | | 1.00 | 5.36 | | 5.36 | - | |
| หนองอึ่ง | 7.58 | | | | - | | | | | | | | | | 1.00 | 7.58 | | 7.58 | - | 1,890.00 |
| หว้านคำ | 4.61 | | | | - | | | | | | | | | | 1.00 | 4.61 | | 4.61 | - | |
| กุง | 7.23 | | | | - | | | | | | | | | | 1.00 | 7.23 | | 7.23 | - | |
| ศรีรัตนะ | 4.77 | 1.00 | 4.77 | 0.76 | 4.01 | | | 0.76 | 0.02 | 0.74 | 0.47 | 0.28 | | | | | | | 4.02 | |
| โจดม่วง | 2.45 | | | | - | | | | | | | | | | 1.00 | 2.45 | | 2.45 | - | |
| หนองบัวดง | 4.04 | | | | - | | | | | | | | | | 1.00 | 4.04 | | 4.04 | - | 270.00 |
| เทศบาลตำบลกำแพง | 3.19 | 1.00 | 3.19 | 3.19 | - | | 3.19 | | | | | | | | | | | | - | - |
| เทศบาลตำบลอุทุมพรพิสัย | 7.57 | 1.00 | 7.57 | 2.70 | 4.87 | | | 2.70 | 0.05 | 2.65 | 1.65 | 0.99 | | | | | | | 4.92 | |
| เทศบาลตำบลโคกจาน | 5.42 | | | | | | | | | | | | | | 1.00 | 5.42 | | 5.42 | - | |
| เทศบาลตำบลสระกำแพงใหญ่ | 8.67 | 1.00 | 8.67 | 2.26 | 6.41 | | | 2.26 | 0.05 | 2.21 | 1.38 | 0.83 | | | | | | | 6.46 | |
| เทศบาลตำบลแต้ | 2.93 | | | | | | | | | | | | | | 1.00 | 2.93 | | 2.93 | - | |
| ก้านเหลือง | 8.16 | | | | - | | | | | | | | | | 1.00 | 8.16 | | 8.16 | - | |
| ขะยูง | 4.83 | | | | - | | | | | | | | | | 1.00 | 4.83 | | 4.83 | - | 18.00 |
| แข้ | 4.15 | | | | - | | | | | | | | | | 1.00 | 4.15 | | 4.15 | - | |
| แขม | 3.90 | | | | - | | | | | | | | | | 1.00 | 3.90 | | 3.90 | - | |
| โคกหล่าม | 3.35 | | | | - | | | | | | | | | | 1.00 | 3.35 | | 3.35 | - | |
| ตาเกษ | 3.55 | | | | - | | | | | | | | | | 1.00 | 3.55 | | 3.55 | - | |
| ทุ่งไชย | 4.13 | | | | - | | | | | | | | | | 1.00 | 4.13 | | 4.13 | - | |
| ปะอาว | 4.57 | | | | - | | | | | | | | | | 1.00 | 4.57 | | 4.57 | - | |
| โพธิ์ชัย | 4.40 | | | | - | | | | | | | | | | 1.00 | 4.40 | | 4.40 | - | |
| รังแร้ง | 4.73 | | | | - | | | | | | | | | | 1.00 | 4.73 | | 4.73 | - | |
| ลำโรง | 6.97 | 1.00 | 6.97 | 1.34 | 5.63 | | | 1.34 | 0.03 | 1.31 | 0.82 | 0.49 | | | | | | | 5.66 | |
| หนองห้าง | 7.66 | | | | | | | | | | | | | | 1.00 | 7.66 | | 7.66 | - | |
| หนองไฮ | 4.56 | 1.00 | 4.56 | 0.52 | 4.04 | | | 0.52 | 0.01 | 0.51 | 0.32 | 0.19 | | | | | | | 4.05 | |
| หัวช้าง | 4.10 | | | | | | | | | | | | | | 1.00 | 4.10 | | 4.10 | - | |
| อีหล่ำ | 3.70 | | | | | | | | | | | | | | 1.00 | 3.70 | | 3.70 | - | |
| เทศบาลตำบลโดด | 8.38 | 1.00 | 8.38 | 3.00 | 0.84 | 4.54 | 3.00 | | | | | | | | | | | | 0.84 | - |
| เทศบาลตำบลผือใหญ่ | 4.77 | | | | | | | | | | | | | | 1.00 | 4.77 | | 4.77 | - | |
| เสียว (โพธิ์สุวรรณ) | 4.09 | | | | | | | | | | | | | | 1.00 | 4.09 | | 4.09 | - | |
| หนองม้า | 3.23 | | | | | | | | | | | | | | 1.00 | 3.23 | | 3.23 | - | |
| อีเซ | 2.74 | | | | | | | | | | | | | | 1.00 | 2.74 | | 2.74 | - | |
| ตาโกน | 5.61 | 1.00 | 5.61 | 5.37 | 0.24 | | 5.37 | | | | | | | | | | | | 0.24 | |
| เทศบาลตำบลหนองใหญ่ | 4.02 | | | | | | | | | | | | | | 1.00 | 4.02 | | 4.02 | - | |
| เทศบาลตำบลเมืองจันทร์ | 8.05 | | | | | | | | | | | | | | 1.00 | 8.05 | | 8.05 | - | |
| เทศบาลตำบลบึงบูรพ์ | 6.35 | 1.00 | 6.35 | 5.60 | 0.75 | | | 5.60 | | 5.60 | | | | 5.60 | | | | | 0.75 | |
| เป๊าะ | 4.08 | | | | | | | | | | | | | | 1.00 | 4.08 | | 4.08 | - | |
| เทศบาลตำบลห้วยทับทัน | 3.33 | 1.00 | 3.33 | 2.00 | 1.33 | | 2.00 | | | | | | | | | | | | 1.33 | 8,400.00 |
| เทศบาลตำบลจานแสนไชย | 7.36 | | | | | | | | | | | | | | 1.00 | 7.36 | | 7.36 | - | |
| กล้วยกว้าง | 5.04 | | | | | | | | | | | | | | 1.00 | 5.04 | | 5.04 | - | |

ข้อมูลปริมาณขยะมูลฝอย จ.ศรีสะเกษ สสภ. 11 ปี 2558

| | 1.00 | 2.00 | 3.00 | 4.00 | 5.00 | 6.00 | 7.00 | 8.00 | 9.00 | 10.00 | 11.00 | 12.00 | 13.00 | 14.00 | 15.00 | 16.00 | 17.00 | 18.00 | 19.00 | 20.00 |
|---|---|---|---|---|---|---|---|---|---|---|---|---|---|---|---|---|---|---|---|---|
| | | พื้นที่ที่มีการให้บริการ | | | | | | | | | | | | | พื้นที่ที่ไม่มีการให้บริการ | | | | | |
| จังหวัด<br>จังหวัดศรีสะเกษ | ปริมาณขยะที่เกิดขึ้น 58<br>(ตัน/วัน) | จำนวน อปท. ที่มีการให้บริการ<br>(แห่ง) | ปริมาณขยะที่เกิดขึ้นใน อปท. พื้นที่ให้บริการ<br>(ตัน/วัน) | ปริมาณขยะที่เก็บขนไปกำจัด<br>(ตัน/วัน) | ปริมาณขยะที่ถูกนำไปใช้ประโยชน์<br>(ตัน/วัน) | ปริมาณขยะที่ไม่มีการให้บริการ<br>(ตัน/วัน) | ปริมาณขยะที่กำจัดไม่ถูกต้อง<br>(ตัน/วัน) | ปริมาณขยะที่กำจัดถูกต้อง<br>(ตัน/วัน) | การนำไปใช้ประโยชน์<br>(ตัน/วัน) | การนำไปกำจัด<br>(ตัน/วัน) | Landfill<br>(ตัน/วัน) | Compost<br>(ตัน/วัน) | Incinerator<br>(ตัน/วัน) | อื่น ๆ<br>(ตัน/วัน) | จำนวน อปท. ที่ไม่มีการให้บริการ<br>(แห่ง) | ปริมาณขยะที่เกิดขึ้นใน อปท. พื้นที่ไม่ให้บริการ<br>(ตัน/วัน) | ปริมาณขยะที่ถูกนำไปใช้ประโยชน์<br>(ตัน/วัน) | ปริมาณขยะที่กำจัดไม่ถูกต้อง<br>(ตัน/วัน) | ปริมาณขยะที่ถูกนำไปใช้ประโยชน์<br>(ตัน/วัน) | ปริมาณขยะสะสม<br>(ตัน) |
| ปราสาท | 6.63 | | | | | | | | | | | | | | 1.00 | 6.63 | | 6.63 | - | |
| ผักไหม | 6.39 | | | | | | | | | | | | | | 1.00 | 6.39 | | 6.39 | - | |
| เมืองหลวง | 7.87 | | | | | | | | | | | | | | 1.00 | 7.87 | | 7.87 | - | |
| ห้วยทับทัน | 2.74 | 1.00 | 2.74 | 2.67 | 0.07 | | 2.67 | | | | | | | | | | | | 0.07 | |
| **รวม (ตัน/วัน)** | 1,382.21 | 40.00 | 328.87 | 201.15 | 117.21 | 10.51 | 113.11 | 88.04 | 1.65 | 86.39 | 50.49 | 30.30 | - | 5.60 | 176.00 | 1,053.34 | - | 1,053.34 | 118.86 | 67,144.20 |
| **รวม (ตัน/ปี)** | 504,508.44 | 40.00 | 120,038.30 | 73,420.21 | 42,783.33 | 3,834.76 | 41,285.61 | 32,134.60 | 601.81 | 31,532.79 | 18,430.49 | 11,058.30 | - | 2,044.00 | 176.00 | 384,470.14 | - | 384,470.14 | 43,385.15 | 67,144.20 |

ข้อมูลปริมาณขยะมูลฝอย จ.ศรีสะเกษ สสภ. 11 ปี 2558

| | 1.00 | 2.00 | 3.00 | 4.00 | 5.00 | 6.00 | 7.00 | 8.00 | 9.00 | 10.00 | 11.00 | 12.00 | 13.00 | 14.00 | 15.00 | 16.00 | 17.00 | 18.00 | 19.00 | 20.00 |
|---|---|---|---|---|---|---|---|---|---|---|---|---|---|---|---|---|---|---|---|---|
| | | พื้นที่ที่มีการให้บริการ | | | | | | | | | | | | | พื้นที่ที่ไม่มีการให้บริการ | | | | | |
| จังหวัด<br>จังหวัดศรีสะเกษ | ปริมาณขยะที่เกิดขึ้น 58<br>(ตัน/วัน) | จำนวน อปท. ที่มีการให้บริการ<br>(แห่ง) | ปริมาณขยะที่เกิดขึ้นใน อปท. พื้นที่ให้บริการ<br>(ตัน/วัน) | ปริมาณขยะที่เก็บขนไปกำจัด<br>(ตัน/วัน) | ปริมาณขยะที่ถูกนำไปใช้ประโยชน์<br>(ตัน/วัน) | ปริมาณขยะที่ไม่มีการให้บริการ<br>(ตัน/วัน) | ปริมาณขยะที่กำจัดไม่ถูกต้อง<br>(ตัน/วัน) | ปริมาณขยะที่กำจัดถูกต้อง<br>(ตัน/วัน) | การนำไปใช้ประโยชน์<br>(ตัน/วัน) | การนำไปกำจัด<br>(ตัน/วัน) | Landfill<br>(ตัน/วัน) | Compost<br>(ตัน/วัน) | Incinerator<br>(ตัน/วัน) | อื่น ๆ<br>(ตัน/วัน) | จำนวน อปท. ที่ไม่มีการให้บริการ<br>(แห่ง) | ปริมาณขยะที่เกิดขึ้นใน อปท. พื้นที่ไม่ให้บริการ<br>(ตัน/วัน) | ปริมาณขยะที่ถูกนำไปใช้ประโยชน์<br>(ตัน/วัน) | ปริมาณขยะที่กำจัดไม่ถูกต้อง<br>(ตัน/วัน) | ปริมาณขยะที่ถูกนำไปใช้ประโยชน์<br>(ตัน/วัน) | ปริมาณขยะสะสม<br>(ตัน) |

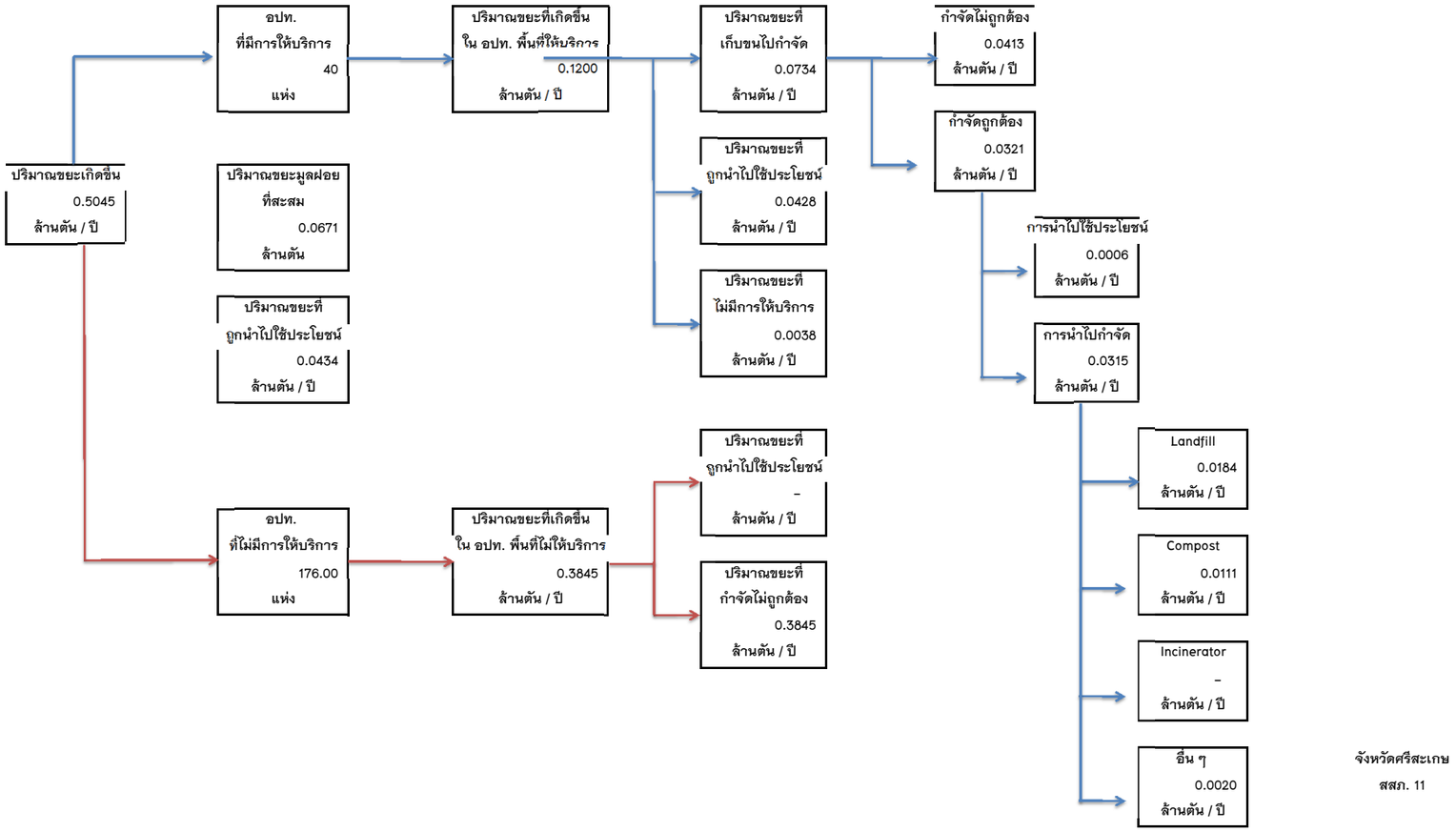

ข้อมูลปริมาณขยะมูลฝอย จ.สุรินทร์ สสภ. 11 ปี 2558

| | | 1.00 | 2.00 | 3.00 | 4.00 | 5.00 | 6.00 | 7.00 | 8.00 | 9.00 | 10.00 | 11.00 | 12.00 | 13.00 | 14.00 | 15.00 | 16.00 | 17.00 | 18.00 | 19.00 | 20 |
|---|---|---|---|---|---|---|---|---|---|---|---|---|---|---|---|---|---|---|---|---|---|
| | | | พื้นที่ที่มีการให้บริการ | | | | | | | | | | | | | พื้นที่ที่ไม่มีการให้บริการ | | | | | |
| | จังหวัด<br>จังหวัดสุรินทร์ | ปริมาณขยะที่เกิดขึ้น 58<br>(ตัน/วัน) | จำนวน อปท.ที่มีการให้บริการ<br>(แห่ง) | ปริมาณขยะที่เกิดขึ้นใน อปท.พื้นที่ให้บริการ<br>(ตัน/วัน) | ปริมาณขยะที่เก็บขนไปกำจัด<br>(ตัน/วัน) | ปริมาณขยะที่ถูกนำไปใช้ประโยชน์<br>(ตัน/วัน) | ปริมาณขยะที่ไม่มีการให้บริการ<br>(ตัน/วัน) | ปริมาณขยะที่กำจัดไม่ถูกต้อง<br>(ตัน/วัน) | ปริมาณขยะที่กำจัดถูกต้อง<br>(ตัน/วัน) | การนำไปใช้ประโยชน์<br>(ตัน/วัน) | การนำไปกำจัด<br>(ตัน/วัน) | Landfill<br>(ตัน/วัน) | Compost<br>(ตัน/วัน) | Incinerator<br>(ตัน/วัน) | อื่น ๆ<br>(ตัน/วัน) | จำนวน อปท.ที่ไม่มีการให้บริการ<br>(แห่ง) | ปริมาณขยะที่เกิดขึ้นใน อปท.พื้นที่ไม่ให้บริการ<br>(ตัน/วัน) | ปริมาณขยะที่ถูกนำไปใช้ประโยชน์<br>(ตัน/วัน) | ปริมาณขยะที่กำจัดไม่ถูกต้อง<br>(ตัน/วัน) | ปริมาณขยะที่ถูกนำไปใช้ประโยชน์<br>(ตัน/วัน) | ปริมาณขยะตกค้าง<br>(ตัน) |
| 1 | เทศบาลเมืองสุรินทร์ | 45.69 | 1.00 | 45.69 | 45.00 | 0.69 | - | | 45.00 | | 45.00 | 45.00 | | | | | | | | 0.69 | |
| 1 | เทศบาลตำบลเมืองที | 2.01 | 1.00 | 2.01 | 2.01 | 0.00 | | 2.01 | | | | | | | | | | | - | 0.00 | |
| 1 | ตาอ็อง | 9.69 | | | | | | | | | | | | | | 1.00 | 9.69 | | 9.69 | - | |
| 1 | แกใหญ่ | 8.70 | | | | | | | | | | | | | | 1.00 | 8.70 | | 8.70 | - | |
| 1 | คอโด | 9.29 | | | | | | | | | | | | | | 1.00 | 9.29 | | 9.29 | - | |
| 1 | เฉนียง | 10.87 | | | | | | | | | | | | | | 1.00 | 10.87 | | 10.87 | - | |
| 1 | ท่าสว่าง | 15.47 | | | | | | | | | | | | | | 1.00 | 15.47 | | 15.47 | - | |
| 1 | เทนมีย์ | 9.92 | | | | | | | | | | | | | | 1.00 | 9.92 | | 9.92 | - | |
| 1 | นอกเมือง | 29.01 | 1.00 | 29.01 | 11.12 | 12.89 | 5.00 | | 11.12 | | 11.12 | 11.12 | | | | | | | - | 12.89 | |
| 1 | นาดี | 12.51 | | | | | | | | | | | | | | 1.00 | 12.51 | | 12.51 | - | |
| 1 | นาบัว | 11.38 | | | | | | | | | | | | | | 1.00 | 11.38 | | 11.38 | - | |
| 1 | เพี้ยราม | 6.98 | | | | | | | | | | | | | | 1.00 | 6.98 | | 6.98 | - | |
| 1 | เมืองที | 8.05 | | | | | | | | | | | | | | 1.00 | 8.05 | | 8.05 | - | |
| 1 | ราม | 8.33 | | | | | | | | | | | | | | 1.00 | 8.33 | | 8.33 | - | |
| 1 | สลักได | 10.59 | | | | | | | | | | | | | | 1.00 | 10.59 | | 10.59 | - | |
| 1 | สวาย | 11.72 | | | | | | | | | | | | | | 1.00 | 11.72 | - | 11.72 | - | - |
| 1 | สำโรง | 8.56 | | | | | | | | | | | | | | 1.00 | 8.56 | | 8.56 | - | |
| 1 | แสลงพันธ์ | 5.91 | | | | | | | | | | | | | | 1.00 | 5.91 | | 5.91 | - | |
| 1 | ตระแสง | 6.78 | | | | | | | | | | | | | | 1.00 | 6.78 | | 6.78 | - | |
| 1 | บุฤาษี | 6.46 | | | | | | | | | | | | | | 1.00 | 6.46 | | 6.46 | - | |
| 1 | ตั้งใจ | 5.07 | | | | | | | | | | | | | | 1.00 | 5.07 | | 5.07 | - | |
| 1 | กาเกาะ | 4.83 | | | | | | | | | | | | | | 1.00 | 4.83 | | 4.83 | - | |
| 1 | เทศบาลตำบลเขวาสินริน | 10.69 | | | | | | | | | | | | | | 1.00 | 10.69 | | 10.69 | - | |
| 1 | ตากูก | 6.46 | | | | | | | | | | | | | | 1.00 | 6.46 | | 6.46 | - | |
| 1 | บ้านแร่ | 5.79 | | | | | | | | | | | | | | 1.00 | 5.79 | | 5.79 | - | |
| 1 | บึง | 4.15 | | | | | | | | | | | | | | 1.00 | 4.15 | | 4.15 | - | |
| 1 | ปราสาททอง | 5.99 | | | | | | | | | | | | | | 1.00 | 5.99 | | 5.99 | - | |
| 1 | เทศบาลตำบลชุมพลบุรี | 2.51 | 1.00 | 2.51 | 2.51 | - | - | 2.51 | | | | | | | | | | | - | - | 2,000.00 |
| 1 | เทศบาลตำบลทุ่งศรีชุมพล | 11.29 | | | | | | | | | | | | | | 1.00 | 11.29 | | 11.29 | - | |
| 1 | เทศบาลตำบลสระขุด | 6.56 | | | | | | | | | | | | | | 1.00 | 6.56 | | 6.56 | - | |
| 1 | เทศบาลตำบลยะวึก | 7.78 | | | | | | | | | | | | | | 1.00 | 7.78 | | 7.78 | - | |
| 1 | เทศบาลตำบลนาหนองไผ่ | 9.33 | | | | | | | | | | | | | | 1.00 | 9.33 | | 9.33 | - | |
| 1 | เมืองบัว | 8.60 | | | | | | | | | | | | | | 1.00 | 8.60 | | 8.60 | - | |
| 1 | กระเบื้อง | 5.53 | | | | | | | | | | | | | | 1.00 | 5.53 | | 5.53 | - | |
| 1 | ศรีณรงค์ | 6.98 | | | | | | | | | | | | | | 1.00 | 6.98 | | 6.98 | - | |
| 1 | หนองเรือ | 4.46 | | | | | | | | | | | | | | 1.00 | 4.46 | | 4.46 | - | |
| 1 | ไพรขลา | 6.32 | 1.00 | 6.32 | 1.00 | 0.00 | 5.32 | 1.00 | | | | | | | | | | | - | 0.00 | 144.00 |
| 1 | เทศบาลตำบลท่าตูม | 4.62 | 1.00 | 4.62 | 2.54 | 2.08 | - | 2.54 | | | | | | | | | | | - | 2.08 | 7,500.00 |
| 1 | เทศบาลตำบลเมืองแก | 10.16 | | | | | | | | | | | | | | 1.00 | 10.16 | | 10.16 | - | |
| 1 | กระโพ | 14.22 | | | | | | | | | | | | | | 1.00 | 14.22 | | 14.22 | - | 82.50 |
| 1 | บะ | 5.86 | | | | | | | | | | | | | | 1.00 | 5.86 | | 5.86 | - | |
| 1 | พรมเทพ | 7.38 | | | | | | | | | | | | | | 1.00 | 7.38 | | 7.38 | - | |
| 1 | โพนครก | 8.41 | | | | | | | | | | | | | | 1.00 | 8.41 | - | 8.41 | - | |
| 1 | หนองเมธี | 5.40 | | | | | | | | | | | | | | 1.00 | 5.40 | | 5.40 | - | |
| 1 | บัวโคก | 8.33 | | | | | | | | | | | | | | 1.00 | 8.33 | | 8.33 | - | |
| 1 | หนองบัว | 6.56 | | | | | | | | | | | | | | 1.00 | 6.56 | | 6.56 | - | |
| 1 | ท่าตูม | 13.91 | | | | | | | | | | | | | | 1.00 | 13.91 | | 13.91 | - | |
| 1 | ทุ่งกุลา | 4.76 | | | | | | | | | | | | | | 1.00 | 4.76 | | 4.76 | - | |
| 1 | เทศบาลตำบลจอมพระ | 7.00 | 1.00 | 7.00 | 5.00 | 2.00 | - | 5.00 | | | | | | | | | | | - | 2.00 | - |
| 1 | เทศบาลตำบลกระหาด | 3.97 | | | | | | | | | | | | | | 1.00 | 3.97 | 0.10 | 3.87 | 0.10 | |
| 1 | เทศบาลตำบลบุแกรง | 7.90 | | | | | | | | | | | | | | 1.00 | 7.90 | | 7.90 | - | |
| 1 | เมืองลีง | 9.34 | | | | | | | | | | | | | | 1.00 | 9.34 | | 9.34 | - | |

ข้อมูลปริมาณขยะมูลฝอย จ.สุรินทร์ สสภ. 11 ปี 2558

| | | 1.00 | 2.00 | 3.00 | 4.00 | 5.00 | 6.00 | 7.00 | 8.00 | 9.00 | 10.00 | 11.00 | 12.00 | 13.00 | 14.00 | 15.00 | 16.00 | 17.00 | 18.00 | 19.00 | 20 |
|---|---|---|---|---|---|---|---|---|---|---|---|---|---|---|---|---|---|---|---|---|---|
| | | | พื้นที่ที่มีการให้บริการ | | | | | | | | | | | | | พื้นที่ที่ไม่มีการให้บริการ | | | | | |
| | จังหวัด<br>จังหวัดสุรินทร์ | ปริมาณขยะที่เกิดขึ้น 58<br>(ตัน/วัน) | จำนวน อปท.ที่มีการให้บริการ<br>(แห่ง) | ปริมาณขยะที่เกิดขึ้นใน อปท.พื้นที่ให้บริการ<br>(ตัน/วัน) | ปริมาณขยะที่เก็บขนไปกำจัด<br>(ตัน/วัน) | ปริมาณขยะที่ถูกนำไปใช้ประโยชน์<br>(ตัน/วัน) | ปริมาณขยะที่ไม่มีการให้บริการ<br>(ตัน/วัน) | ปริมาณขยะที่กำจัดไม่ถูกต้อง<br>(ตัน/วัน) | ปริมาณขยะที่กำจัดถูกต้อง<br>(ตัน/วัน) | การนำไปใช้ประโยชน์<br>(ตัน/วัน) | การนำไปกำจัด<br>(ตัน/วัน) | Landfill<br>(ตัน/วัน) | Compost<br>(ตัน/วัน) | Incinerator<br>(ตัน/วัน) | อื่น ๆ<br>(ตัน/วัน) | จำนวน อปท.ที่ไม่มีการให้บริการ<br>(แห่ง) | ปริมาณขยะที่เกิดขึ้นใน อปท.พื้นที่ไม่ให้บริการ<br>(ตัน/วัน) | ปริมาณขยะที่ถูกนำไปใช้ประโยชน์<br>(ตัน/วัน) | ปริมาณขยะที่กำจัดไม่ถูกต้อง<br>(ตัน/วัน) | ปริมาณขยะที่ถูกนำไปใช้ประโยชน์<br>(ตัน/วัน) | ปริมาณขยะตกค้าง<br>(ตัน) |
| 1 | จอมพระ | 6.45 | | | | | | | | | | | | | | 1.00 | 6.45 | | 6.45 | – | |
| 1 | ชุมแสง | 4.40 | | | | | | | | | | | | | | 1.00 | 4.40 | | 4.40 | – | |
| 1 | เป็นสุข | 4.68 | | | | | | | | | | | | | | 1.00 | 4.68 | | 4.68 | – | |
| 1 | หนองสนิท | 6.27 | | | | | | | | | | | | | | 1.00 | 6.27 | 0.10 | 6.17 | 0.10 | |
| 1 | ลุ่มระวี | 4.32 | | | | | | | | | | | | | | 1.00 | 4.32 | | 4.32 | – | |
| 1 | บ้านผือ | 4.90 | | | | | | | | | | | | | | 1.00 | 4.90 | | 4.90 | – | |
| 1 | เทศบาลตำบลกังแอน | 10.00 | 1.00 | 10.00 | 10.00 | – | – | 10.00 | | | | | | | | | | | – | – | |
| 1 | เทศบาลตำบลนิคมปราสา | 2.69 | 1.00 | 2.69 | 2.69 | 0.00 | – | 2.69 | | | | | | | | | | | – | 0.00 | |
| 1 | เทศบาลตำบลกันตวจระม | 5.78 | | | | | | | | | | | | | | 1.00 | 5.78 | | 5.78 | – | |
| 1 | ตานี | 6.56 | | | | | | | | | | | | | | 1.00 | 6.56 | | 6.56 | – | |
| 1 | ปราสาทหนง | 4.72 | | | | | | | | | | | | | | 1.00 | 4.72 | | 4.72 | – | |
| 1 | เชืือเพลิง | 7.04 | | | | | | | | | | | | | | 1.00 | 7.04 | | 7.04 | – | |
| 1 | ทุ่งมน | 6.51 | | | | | | | | | | | | | | 1.00 | 6.51 | | 6.51 | – | |
| 1 | ไพล | 5.31 | | | | | | | | | | | | | | 1.00 | 5.31 | | 5.31 | – | |
| 1 | โคกยาง | 12.86 | | | | | | | | | | | | | | 1.00 | 12.86 | | 12.86 | – | |
| 1 | ทมอ | 5.99 | | | | | | | | | | | | | | 1.00 | 5.99 | | 5.99 | – | |
| 1 | โคกสะอาด | 10.30 | | | | | | | | | | | | | | 1.00 | 10.30 | | 10.30 | – | |
| 1 | โชคนาสาม | 10.46 | | | | | | | | | | | | | | 1.00 | 10.46 | | 10.46 | – | |
| 1 | กังแอน | 11.38 | | | | | | | | | | | | | | 1.00 | 11.38 | – | 11.38 | – | |
| 1 | ปรือ | 7.93 | | | | | | | | | | | | | | 1.00 | 7.93 | | 7.93 | – | |
| 1 | สมุด | 3.73 | | | | | | | | | | | | | | 1.00 | 3.73 | | 3.73 | – | |
| 1 | บ้านพลวง | 7.13 | | | | | | | | | | | | | | 1.00 | 7.13 | | 7.13 | – | |
| 1 | บ้านไทร | 5.98 | | | | | | | | | | | | | | 1.00 | 5.98 | | 5.98 | – | |
| 1 | หนองใหญ่ | 10.71 | | | | | | | | | | | | | | 1.00 | 10.71 | | 10.71 | – | |
| 1 | ตาเบา | 8.22 | | | | | | | | | | | | | | 1.00 | 8.22 | | 8.22 | – | |
| 1 | ประทัดบุ | 4.19 | | | | | | | | | | | | | | 1.00 | 4.19 | | 4.19 | – | |
| 1 | เทศบาลตำบลกาบเชิง | 15.42 | 1.00 | 15.42 | 12.00 | 3.42 | – | 12.00 | | | | | | | | | | | | 3.42 | – |
| 1 | เทศบาลโคกตะเคียน | 11.76 | | | | | | | | | | | | | | 1.00 | 11.76 | | 11.76 | – | |
| 1 | ตะเคียน | 4.65 | | | | | | | | | | | | | | 1.00 | 4.65 | | 4.65 | – | |
| 1 | ด่าน | 11.29 | | | | | | | | | | | | | | 1.00 | 11.29 | | 11.29 | – | |
| 1 | ดูตัน | 5.10 | | | | | | | | | | | | | | 1.00 | 5.10 | | 5.10 | – | |
| 1 | แนงมุด | 10.00 | | | | | | | | | | | | | | 1.00 | 10.00 | | 10.00 | – | |
| 1 | บักได | 11.31 | | | | | | | | | | | | | | 1.00 | 11.31 | | 11.31 | – | |
| 1 | ตาเมียง | 9.67 | | | | | | | | | | | | | | 1.00 | 9.67 | | 9.67 | – | |
| 1 | จีกแดก | 7.14 | | | | | | | | | | | | | | 1.00 | 7.14 | | 7.14 | – | |
| 1 | โคกกลาง | 6.18 | | | | | | | | | | | | | | 1.00 | 6.18 | | 6.18 | – | |
| 1 | เทศบาลตำบลรัตนบุรี | 5.96 | 1.00 | 5.96 | 5.00 | 0.96 | – | 5.00 | | | | | | | | | | | – | 0.96 | – |
| 1 | หนองบัวบาน | 9.94 | | | | | | | | | | | | | | 1.00 | 9.94 | | 9.94 | – | |
| 1 | ไผ่ | 8.64 | | | | | | | | | | | | | | 1.00 | 8.64 | | 8.64 | – | |
| 1 | กุดขาคีม | 5.40 | | | | | | | | | | | | | | 1.00 | 5.40 | | 5.40 | – | |
| 1 | คอนแรด | 9.00 | 1.00 | 9.00 | 9.00 | 0.00 | – | 9.00 | | | | | | | | | | | – | 0.00 | 28.80 |
| 1 | น้ำเขียว | 5.08 | | | | | | | | | | | | | | 1.00 | 5.08 | | 5.08 | – | |
| 1 | เบิด | 6.82 | | | | | | | | | | | | | | 1.00 | 6.82 | – | 6.82 | – | |
| 1 | แก | 5.61 | | | | | | | | | | | | | | 1.00 | 5.61 | | 5.61 | – | |
| 1 | ธาตุ | 6.55 | | | | | | | | | | | | | | 1.00 | 6.55 | | 6.55 | – | |
| 1 | หนองบัวทอง | 4.25 | | | | | | | | | | | | | | 1.00 | 4.25 | | 4.25 | – | |
| 1 | ทับใหญ่ | 5.61 | | | | | | | | | | | | | | 1.00 | 5.61 | | 5.61 | – | |
| 1 | ยางสว่าง | 4.11 | | | | | | | | | | | | | | 1.00 | 4.11 | | 4.11 | – | |
| 1 | รัตนบุรี | 9.43 | | | | | | | | | | | | | | 1.00 | 9.43 | | 9.43 | – | |
| 1 | โนน | 5.44 | | | | | | | | | | | | | | 1.00 | 5.44 | | 5.44 | – | |
| 1 | หนองเทพ | 7.97 | | | | | | | | | | | | | | 1.00 | 7.97 | | 7.97 | – | |
| 1 | ระเวียง | 7.99 | | | | | | | | | | | | | | 1.00 | 7.99 | | 7.99 | – | |

ข้อมูลปริมาณขยะมูลฝอย จ.สุรินทร์ สสภ. 11 ปี 2558

| | | 1.00 | 2.00 | 3.00 | 4.00 | 5.00 | 6.00 | 7.00 | 8.00 | 9.00 | 10.00 | 11.00 | 12.00 | 13.00 | 14.00 | 15.00 | 16.00 | 17.00 | 18.00 | 19.00 | 20 |
|---|---|---|---|---|---|---|---|---|---|---|---|---|---|---|---|---|---|---|---|---|---|
| | | | พื้นที่ที่มีการให้บริการ | | | | | | | | | | | | | พื้นที่ที่ไม่มีการให้บริการ | | | | | |
| | จังหวัด | ปริมาณขยะที่เกิดขึ้น 58 | จำนวน อปท.ที่มีการให้บริการ | ปริมาณขยะที่เกิดขึ้นใน อปท.พื้นที่ให้บริการ | ปริมาณขยะที่เก็บขนไปกำจัด | ปริมาณขยะที่ถูกนำไปใช้ประโยชน์ | ปริมาณขยะที่ไม่มีการให้บริการ | ปริมาณขยะที่กำจัดไม่ถูกต้อง | ปริมาณขยะที่กำจัดถูกต้อง | การนำไปใช้ประโยชน์ | การนำไปกำจัด | Landfill | Compost | Incinerator | อื่น ๆ | จำนวน อปท.ที่ไม่มีการให้บริการ | ปริมาณขยะที่เกิดขึ้นใน อปท.พื้นที่ไม่ให้บริการ | ปริมาณขยะที่ถูกนำไปใช้ประโยชน์ | ปริมาณขยะที่กำจัดไม่ถูกต้อง | ปริมาณขยะที่ถูกนำไปใช้ประโยชน์ | ปริมาณขยะตกค้าง |
| | จังหวัดสุรินทร์ | (ตัน/วัน) | (แห่ง) | (ตัน/วัน) | (ตัน/วัน) | (ตัน/วัน) | (ตัน/วัน) | (ตัน/วัน) | (ตัน/วัน) | (ตัน/วัน) | (ตัน/วัน) | (ตัน/วัน) | (ตัน/วัน) | (ตัน/วัน) | (ตัน/วัน) | (แห่ง) | (ตัน/วัน) | (ตัน/วัน) | (ตัน/วัน) | (ตัน/วัน) | (ตัน) |
| 1 | หนองหลวง | 5.28 | | | | | | | | | | | | | | 1.00 | 5.28 | | 5.28 | – | |
| 1 | คำผง | 5.62 | | | | | | | | | | | | | | 1.00 | 5.62 | | 5.62 | – | |
| 1 | เทศบาลตำบลสนม | 5.18 | 1.00 | 5.18 | 3.50 | 1.68 | – | 3.50 | | | | | | | | | | | – | 1.68 | 126.00 |
| 1 | เทศบาลตำบลแคน | 9.11 | 1.00 | 9.11 | 0.30 | 0.01 | 8.80 | 0.30 | | | | | | | | | | | – | 0.01 | |
| 1 | โพนโก | 6.50 | | | | | | | | | | | | | | 1.00 | 6.50 | | 6.50 | – | |
| 1 | สนม | 3.68 | | | | | | | | | | | | | | 1.00 | 3.68 | | 3.68 | – | |
| 1 | หัวงัว | 3.88 | | | | | | | | | | | | | | 1.00 | 3.88 | | 3.88 | – | |
| 1 | นานวน | 5.40 | | | | | | | | | | | | | | 1.00 | 5.40 | 2.20 | 3.20 | 2.20 | |
| 1 | หนองระฆัง | 4.04 | | | | | | | | | | | | | | 1.00 | 4.04 | | 4.04 | – | |
| 1 | หนองอียอ | 4.37 | | | | | | | | | | | | | | 1.00 | 4.37 | | 4.37 | – | |
| 1 | แจนแวน | 8.03 | | | | | | | | | | | | | | 1.00 | 8.03 | | 8.03 | – | |
| 1 | ณรงค์ | 8.89 | | | | | | | | | | | | | | 1.00 | 8.89 | | 8.89 | – | |
| 1 | ตรวจ | 11.50 | | | | | | | | | | | | | | 1.00 | 11.50 | | 11.50 | – | |
| 1 | ศรีสุข | 8.49 | | | | | | | | | | | | | | 1.00 | 8.49 | | 8.49 | – | |
| 1 | หนองแวง | 5.33 | | | | | | | | | | | | | | 1.00 | 5.33 | | 5.33 | – | |
| 1 | เทศบาลตำบลศีขรภูมิ(ระ | 5.02 | 1.00 | 5.02 | 2.54 | 2.48 | – | | 2.54 | | 2.54 | 2.54 | | | | | | | – | 2.48 | |
| 1 | เทศบาลตำบลผักไหม | 7.99 | | | | | | | | | | | | | | 1.00 | 7.99 | | 7.99 | – | |
| 1 | กุดหวาย | 7.32 | | | | | | | | | | | | | | 1.00 | 7.32 | | 7.32 | – | |
| 1 | จารพัต | 9.72 | | | | | | | | | | | | | | 1.00 | 9.72 | | 9.72 | – | |
| 1 | ช่างปี่ | 9.27 | | | | | | | | | | | | | | 1.00 | 9.27 | | 9.27 | – | |
| 1 | ตรึม | 9.46 | | | | | | | | | | | | | | 1.00 | 9.46 | – | 9.46 | – | |
| 1 | แตล | 11.25 | | | | | | | | | | | | | | 1.00 | 11.25 | | 11.25 | – | |
| 1 | นารุ่ง | 5.25 | | | | | | | | | | | | | | 1.00 | 5.25 | | 5.25 | – | |
| 1 | ยาง | 8.79 | | | | | | | | | | | | | | 1.00 | 8.79 | | 8.79 | – | |
| 1 | หนองขวาว | 8.39 | | | | | | | | | | | | | | 1.00 | 8.39 | | 8.39 | – | |
| 1 | หนองเหล็ก | 11.26 | | | | | | | | | | | | | | 1.00 | 11.26 | | 11.26 | – | |
| 1 | ขวาวใหญ่ | 4.82 | | | | | | | | | | | | | | 1.00 | 4.82 | | 4.82 | – | |
| 1 | ตรมไพร | 7.35 | | | | | | | | | | | | | | 1.00 | 7.35 | | 7.35 | – | |
| 1 | คาละแมะ | 5.72 | | | | | | | | | | | | | | 1.00 | 5.72 | | 5.72 | – | |
| 1 | หนองบัว | 7.52 | | | | | | | | | | | | | | 1.00 | 7.52 | | 7.52 | – | |
| 1 | ระแงง | 5.98 | | | | | | | | | | | | | | 1.00 | 5.98 | | 5.98 | – | |
| 1 | เทศบาลตำบลสังขะ | 4.00 | 1.00 | 4.00 | 1.50 | 2.50 | – | 1.50 | | | | | | | | | | | – | 2.50 | 924.00 |
| 1 | กระเทียม | 12.07 | | | | | | | | | | | | | | 1.00 | 12.07 | | 12.07 | – | |
| 1 | ขอนแตก | 9.05 | | | | | | | | | | | | | | 1.00 | 9.05 | | 9.05 | – | |
| 1 | คม | 7.36 | | | | | | | | | | | | | | 1.00 | 7.36 | – | 7.36 | – | |
| 1 | ตาคง | 8.07 | | | | | | | | | | | | | | 1.00 | 8.07 | | 8.07 | – | |
| 1 | ตาตุม | 12.79 | 1.00 | 12.79 | 12.79 | – 0.00 | – | 12.79 | | | | | | | | | | | – | – 0.00 | – |
| 1 | ทับทัน | 10.64 | | | | | | | | | | | | | | 1.00 | 10.64 | | 10.64 | – | |
| 1 | เทพรักษา | 8.23 | | | | | | | | | | | | | | 1.00 | 8.23 | | 8.23 | – | |
| 1 | บ้านจารย์ | 7.45 | | | | | | | | | | | | | | 1.00 | 7.45 | | 7.45 | – | |
| 1 | บ้านชบ | 8.16 | 1.00 | 8.16 | 5.00 | 3.16 | – | 5.00 | | | | | | | | | | | – | 3.16 | |
| 1 | พระแก้ว | 11.73 | | | | | | | | | | | | | | 1.00 | 11.73 | | 11.73 | – | |
| 1 | สะกาด | 8.95 | | | | | | | | | | | | | | 1.00 | 8.95 | | 8.95 | – | |
| 1 | สังขะ | 10.24 | | | | | | | | | | | | | | 1.00 | 10.24 | | 10.24 | – | |
| 1 | เทศบาลตำบลลำดวนสุรที่ | 4.58 | 1.00 | 4.58 | 4.58 | 0.00 | – | 4.58 | | | | | | | | | | | – | 0.00 | – |
| 1 | ลำดวน | 3.41 | | | | | | | | | | | | | | 1.00 | 3.41 | | 3.41 | – | |
| 1 | ตรำดม | 5.35 | | | | | | | | | | | | | | 1.00 | 5.35 | | 5.35 | – | |
| 1 | โชกเหนือ | 4.38 | | | | | | | | | | | | | | 1.00 | 4.38 | | 4.38 | – | |
| 1 | ตูโลก | 5.13 | | | | | | | | | | | | | | 1.00 | 5.13 | | 5.13 | – | |
| 1 | ตระเปียงเตีย | 6.00 | | | | | | | | | | | | | | 1.00 | 6.00 | | 6.00 | – | |
| 1 | เทศบาลตำบลบัวเชด | 6.55 | 1.00 | 6.55 | 6.55 | – 0.00 | – | | 6.55 | | 6.55 | 6.55 | | | | | | | – | – 0.00 | |
| 1 | อาโพน | 6.31 | | | | | | | | | | | | | | 1.00 | 6.31 | | 6.31 | – | |

ข้อมูลปริมาณขยะมูลฝอย จ.สุรินทร์ สสภ. 11 ปี 2558

| | | 1.00 | 2.00 | 3.00 | 4.00 | 5.00 | 6.00 | 7.00 | 8.00 | 9.00 | 10.00 | 11.00 | 12.00 | 13.00 | 14.00 | 15.00 | 16.00 | 17.00 | 18.00 | 19.00 | 20 |
|---|---|---|---|---|---|---|---|---|---|---|---|---|---|---|---|---|---|---|---|---|---|
| | | | พื้นที่ที่มีการให้บริการ | | | | | | | | | | | | | พื้นที่ที่ไม่มีการให้บริการ | | | | | |
| | จังหวัด<br>จังหวัดสุรินทร์ | ปริมาณขยะที่เกิดขึ้น 58<br>(ตัน/วัน) | จำนวน อปท.ที่มีการให้บริการ<br>(แห่ง) | ปริมาณขยะที่เกิดขึ้นใน อปท.พื้นที่ให้บริการ<br>(ตัน/วัน) | ปริมาณขยะที่เก็บขนไปกำจัด<br>(ตัน/วัน) | ปริมาณขยะที่ถูกนำไปใช้ประโยชน์<br>(ตัน/วัน) | ปริมาณขยะที่ไม่มีการให้บริการ<br>(ตัน/วัน) | ปริมาณขยะที่กำจัดไม่ถูกต้อง<br>(ตัน/วัน) | ปริมาณขยะที่กำจัดถูกต้อง<br>(ตัน/วัน) | การนำไปใช้ประโยชน์<br>(ตัน/วัน) | การนำไปกำจัด<br>(ตัน/วัน) | Landfill<br>(ตัน/วัน) | Compost<br>(ตัน/วัน) | Incinerator<br>(ตัน/วัน) | อื่น ๆ<br>(ตัน/วัน) | จำนวน อปท.ที่ไม่มีการให้บริการ<br>(แห่ง) | ปริมาณขยะที่เกิดขึ้นใน อปท.พื้นที่ไม่ให้บริการ<br>(ตัน/วัน) | ปริมาณขยะที่ถูกนำไปใช้ประโยชน์<br>(ตัน/วัน) | ปริมาณขยะที่กำจัดไม่ถูกต้อง<br>(ตัน/วัน) | ปริมาณขยะที่ถูกนำไปใช้ประโยชน์<br>(ตัน/วัน) | ปริมาณขยะตกค้าง<br>(ตัน) |
| 1 | จรัส | 6.51 | | | | | | | | | | | | | | 1.00 | 6.51 | | 6.51 | – | |
| 1 | สำเภาลูน | 4.29 | | | | | | | | | | | | | | 1.00 | 4.29 | | 4.29 | – | |
| 1 | สะเดา | 5.57 | | | | | | | | | | | | | | 1.00 | 5.57 | | 5.57 | – | |
| 1 | ตาวัง | 5.55 | | | | | | | | | | | | | | 1.00 | 5.55 | | 5.55 | – | |
| 1 | บัวเชด | 2.79 | | | | | | | | | | | | | | 1.00 | 2.79 | | 2.79 | – | |
| 1 | เทศบาลตำบลสำโรงทาบ | 2.57 | 1.00 | 2.57 | 0.84 | 1.73 | – | 0.84 | | | | | | | | | | | – | 1.73 | |
| 1 | เทศบาลตำบลหมื่นศรี | 5.86 | | | | | | | | | | | | | | 1.00 | 5.86 | | 5.86 | – | |
| 1 | เกาะแก้ว | 4.90 | | | | | | | | | | | | | | 1.00 | 4.90 | | 4.90 | – | |
| 1 | สำโรงทาบ | 5.92 | | | | | | | | | | | | | | 1.00 | 5.92 | | 5.92 | – | |
| 1 | ศรีสุข | 4.42 | | | | | | | | | | | | | | 1.00 | 4.42 | | 4.42 | – | |
| 1 | ประดู่ | 3.49 | | | | | | | | | | | | | | 1.00 | 3.49 | | 3.49 | – | |
| 1 | กระออม | 4.39 | | | | | | | | | | | | | | 1.00 | 4.39 | | 4.39 | – | |
| 1 | สะโน | 3.01 | | | | | | | | | | | | | | 1.00 | 3.01 | | 3.01 | – | |
| 1 | หนองไผ่ล้อม | 6.96 | | | | | | | | | | | | | | 1.00 | 6.96 | | 6.96 | – | |
| 1 | หนองชะ | 4.39 | | | | | | | | | | | | | | 1.00 | 4.39 | | 4.39 | – | |
| 1 | เสม็จ | 3.20 | | | | | | | | | | | | | | 1.00 | 3.20 | | 3.20 | – | |
| | รวม (ตัน/วัน) | 1,301.58 | 21.00 | 198.19 | 145.47 | 33.60 | 19.12 | 80.26 | 65.21 | – | 65.21 | 65.21 | – | – | – | 151.00 | 1,103.40 | 2.40 | 1,101.00 | 36.00 | 10,805.30 |
| | รวม (ตัน/ปี) | 475,077.56 | 21.00 | 72,338.16 | 53,097.00 | 12,262.36 | 6,978.80 | 29,295.35 | 23,801.65 | – | 23,801.65 | 23,801.65 | – | – | – | 151.00 | 402,739.40 | 876.00 | 401,863.40 | 13,138.36 | 10,805.30 |

สังขะ บัวเชด ลำดวน
รัตนบุรี ชุมพลบุรี ท่าตูม
สนม โนนนารายณ์
ศีขรภูมิ ศรีณรงค์ สำโรง
จอมพระ
ดงรัก

ข้อมูลปริมาณขยะมูลฝอย จ.สุรินทร์ สสภ. 11 ปี 2558

| | 1.00 | 2.00 | 3.00 | 4.00 | 5.00 | 6.00 | 7.00 | 8.00 | 9.00 | 10.00 | 11.00 | 12.00 | 13.00 | 14.00 | 15.00 | 16.00 | 17.00 | 18.00 | 19.00 | 20 |
|---|---|---|---|---|---|---|---|---|---|---|---|---|---|---|---|---|---|---|---|---|
| | | พื้นที่ที่มีการให้บริการ | | | | | | | | | | | | | พื้นที่ที่ไม่มีการให้บริการ | | | | | |
| จังหวัด<br><br>จังหวัดสุรินทร์ | ปริมาณขยะที่เกิดขึ้น 58<br>(ตัน/วัน) | จำนวน อปท. ที่มีการให้บริการ<br>(แห่ง) | ปริมาณขยะที่เกิดขึ้นใน อปท. พื้นที่ให้บริการ<br>(ตัน/วัน) | ปริมาณขยะที่เก็บขนไปกำจัด<br>(ตัน/วัน) | ปริมาณขยะที่ถูกนำไปใช้ประโยชน์<br>(ตัน/วัน) | ปริมาณขยะที่ไม่มีการให้บริการ<br>(ตัน/วัน) | ปริมาณขยะที่กำจัดไม่ถูกต้อง<br>(ตัน/วัน) | ปริมาณขยะที่กำจัดถูกต้อง<br>(ตัน/วัน) | การนำไปใช้ประโยชน์<br>(ตัน/วัน) | การนำไปกำจัด<br>(ตัน/วัน) | Landfill<br>(ตัน/วัน) | Compost<br>(ตัน/วัน) | Incinerator<br>(ตัน/วัน) | อื่น ๆ<br>(ตัน/วัน) | จำนวน อปท. ที่ไม่มีการให้บริการ<br>(แห่ง) | ปริมาณขยะที่เกิดขึ้นใน อปท. พื้นที่ไม่ให้บริการ<br>(ตัน/วัน) | ปริมาณขยะที่ถูกนำไปใช้ประโยชน์<br>(ตัน/วัน) | ปริมาณขยะที่กำจัดไม่ถูกต้อง<br>(ตัน/วัน) | ปริมาณขยะที่ถูกนำไปใช้ประโยชน์<br>(ตัน/วัน) | ปริมาณขยะตกค้าง<br>(ตัน) |

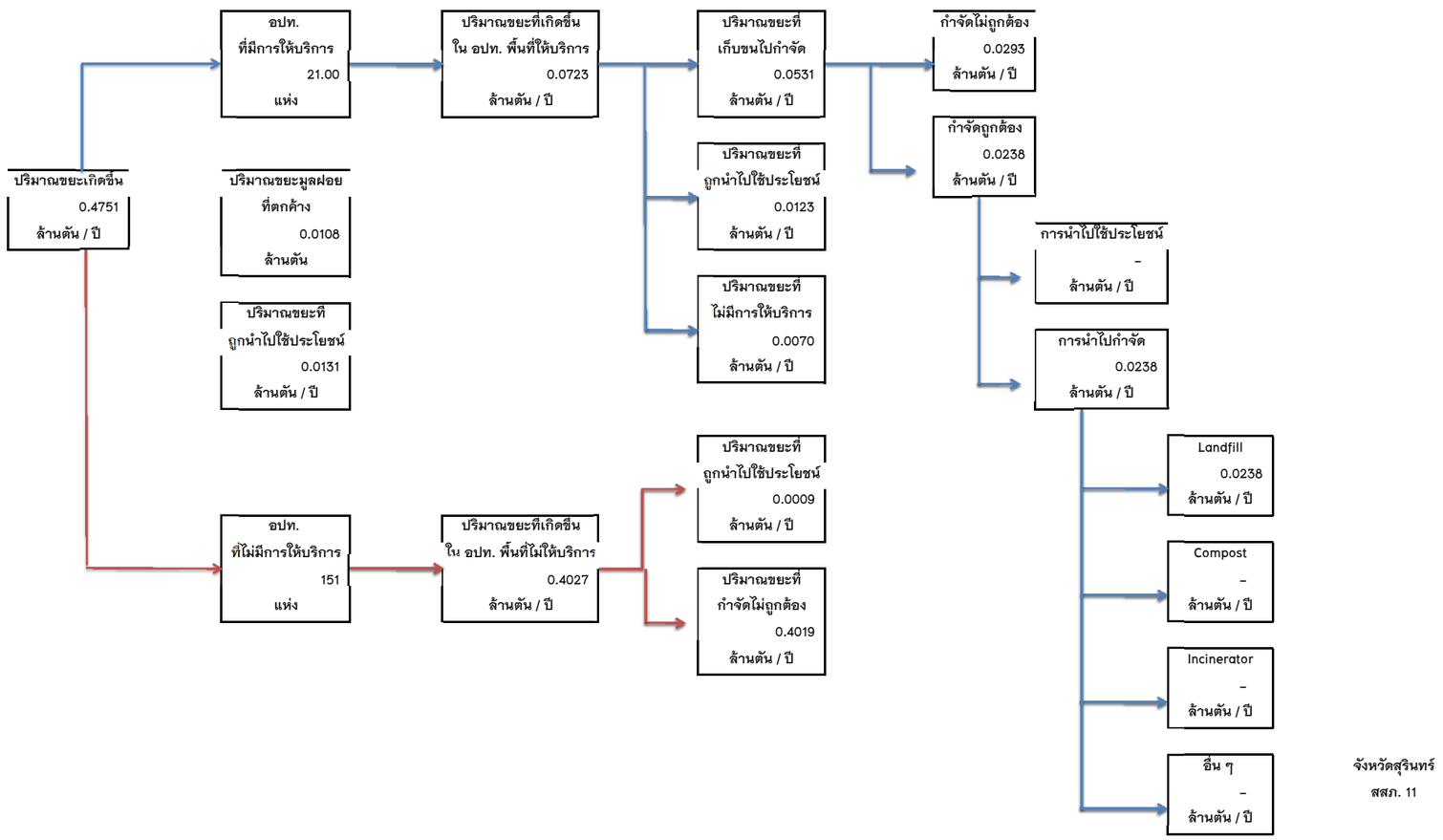


จังหวัดสุรินทร์
สสภ. 11

# ภาคผนวก ก – 12

## ข้อมูลการสำรวจขยะมูลฝอย

## สสภ. 12

ข้อมูลการสำรวจขยะมูลฝอย สสภ. 12 ปี 2558

| | | | | | 1 | 2 | 3 | 4 | 5 | 6 | 7 | 8 | 9 | 10 | 11 | 12 | 13 | 14 | 15 | 16 | 17 | 18 | 19 | 20 |
|---|---|---|---|---|---|---|---|---|---|---|---|---|---|---|---|---|---|---|---|---|---|---|---|---|
| | | | | | | พื้นที่ที่มีการให้บริการ | | | | | | | | | | | | | พื้นที่ที่ไม่มีการให้บริการ | | | | | |
| จังหวัด | เทศบาล | อบต. | อบจ. ที่มี site | รวม อปท. | ปริมาณขยะที่เกิดขึ้น | จำนวน อปท. ที่มีการให้บริการ | ปริมาณขยะที่เกิดขึ้นใน อปท. พื้นที่ให้บริการ | ปริมาณขยะที่เก็บขนไปกำจัด | ปริมาณขยะที่ถูกนำไปใช้ประโยชน์ | ปริมาณขยะที่ไม่มีการให้บริการ | ปริมาณขยะที่กำจัดไม่ถูกต้อง | ปริมาณขยะที่กำจัดถูกต้อง | การนำไปใช้ประโยชน์ | การนำไปกำจัด | Landfill | Compost | Incinerator | อื่นๆ | จำนวน อปท. ที่ไม่มีการให้บริการ | ปริมาณขยะที่เกิดขึ้นใน อปท. พื้นที่ไม่ให้บริการ | ปริมาณขยะที่ถูกนำไปใช้ประโยชน์ | ปริมาณขยะที่กำจัดไม่ถูกต้อง | ปริมาณขยะที่ถูกนำไปใช้ประโยชน์ (5)+(9)+(17) | ปริมาณขยะตกค้าง |
| สสภ. 12 | (แห่ง) | (แห่ง) | (แห่ง) | (แห่ง) | (ตัน/ปี) | (แห่ง) | (ตัน/ปี) | (ตัน/ปี) | (ตัน/ปี) | (ตัน/ปี) | (ตัน/ปี) | (ตัน/ปี) | (ตัน/ปี) | (ตัน/ปี) | (ตัน/ปี) | (ตัน/ปี) | (ตัน/ปี) | (ตัน/ปี) | (แห่ง) | (ตัน/ปี) | (ตัน/ปี) | (ตัน/ปี) | (ตัน/ปี) | (ตัน) |
| อุบลราชธานี | 59 | 179 | | 238 | 427,957.58 | 107.00 | 237,807.18 | 199,669.45 | 33,985.60 | 4,152.13 | 69,670.32 | 129,999.13 | - | 129,999.13 | 127,750.73 | - | - | 2,248.40 | 131.00 | 190,150.40 | - | 190,150.40 | 33,985.60 | 81,745.00 |
| อำนาจเจริญ | 24 | 39 | 1 | 63 | 98,980.70 | 36.00 | 64,050.20 | 57,246.60 | 5,234.10 | 1,569.50 | 28,696.30 | 28,550.30 | - | 28,550.30 | 26,250.80 | - | 1,460.00 | 839.50 | 27.00 | 34,930.50 | - | 34,930.50 | 5,234.10 | 41,038.00 |
| ยโสธร | 25 | 63 | | 88 | 87,983.48 | 61.00 | 60,984.43 | 54,047.53 | 5,203.57 | 1,733.33 | 34,981.60 | 19,065.93 | - | 19,065.93 | 16,784.68 | - | - | 2,281.25 | 26.00 | 26,999.05 | - | 26,999.05 | 5,203.57 | 41,790.65 |
| มุกดาหาร | 25 | 29 | | 54 | 65,356.90 | 25.00 | 42,617.40 | 39,153.55 | 3,285.00 | 178.85 | 13,676.55 | 25,477.00 | - | 25,477.00 | 25,477.00 | - | - | - | 29.00 | 22,739.50 | - | 22,739.50 | 3,285.00 | 38,301.00 |
| ร้อยเอ็ด | 73 | 130 | | 203 | 331,861.65 | 71.00 | 136,539.20 | 123,092.60 | 12,490.30 | 956.30 | 123,092.60 | - | - | - | - | - | - | - | 132.00 | 195,322.45 | - | 195,322.45 | 12,490.30 | 176,522.02 |
| รวม | 206 | 440 | 1 | 646 | 1,012,140.31 | 300.00 | 541,998.41 | 473,209.73 | 60,198.57 | 8,590.11 | 270,117.37 | 203,092.36 | - | 203,092.36 | 196,263.21 | - | 1,460.00 | 5,369.15 | 345.00 | 470,141.90 | - | 470,141.90 | 60,198.57 | 379,396.67 |

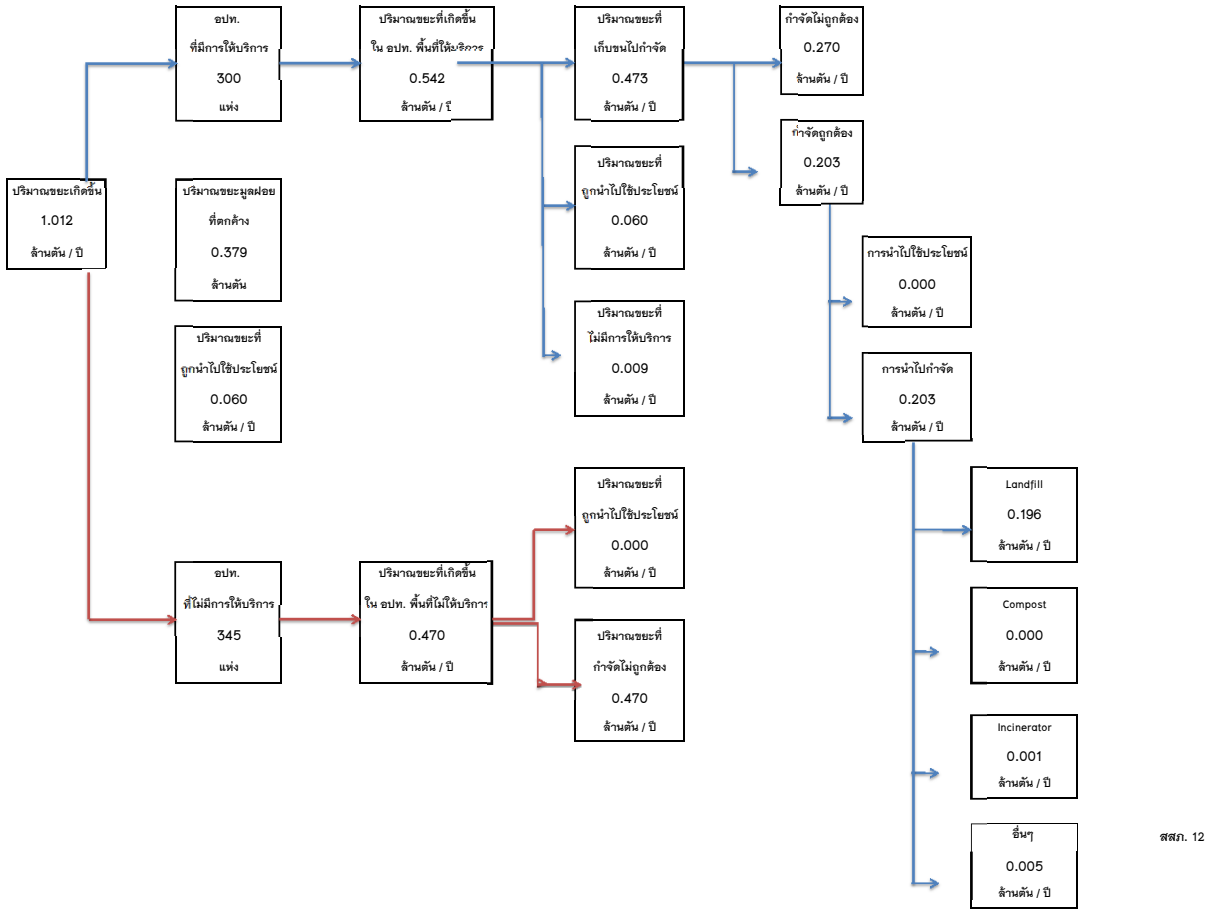


สสภ. 12

ข้อมูลปริมาณขยะมูลฝอย จ.อุบลราชธานี สสภ. 12 ปี 2558

| | 1 | 2 | 3 | 4 | 5 | 6 | 7 | 8 | 9 | 10 | 11 | 12 | 13 | 14 | 15 | 16 | 17 | 18 | 19 | 20 |
|---|---|---|---|---|---|---|---|---|---|---|---|---|---|---|---|---|---|---|---|---|
| | | พื้นที่ที่มีการให้บริการ | | | | | | | | | | | | | พื้นที่ที่ไม่มีการให้บริการ | | | | | |
| จังหวัด<br>จังหวัดอุบลราชธานี | ปริมาณขยะที่เกิดขึ้น 58<br>(ตัน/วัน) | จำนวน อปท. ที่มีการให้บริการ<br>(แห่ง) | ปริมาณขยะที่เกิดขึ้นใน อปท. พื้นที่ให้บริการ<br>(ตัน/วัน) | ปริมาณขยะที่เก็บขนไปกำจัด<br>(ตัน/วัน) | ปริมาณขยะที่ถูกนำไปใช้ประโยชน์<br>(ตัน/วัน) | ปริมาณขยะที่ไม่มีการให้บริการ<br>(ตัน/วัน) | ปริมาณขยะที่กำจัดไม่ถูกต้อง<br>(ตัน/วัน) | ปริมาณขยะที่กำจัดถูกต้อง<br>(ตัน/วัน) | การนำไปใช้ประโยชน์<br>(ตัน/วัน) | การนำไปกำจัด<br>(ตัน/วัน) | Landfill<br>(ตัน/วัน) | Compost<br>(ตัน/วัน) | Incinerator<br>(ตัน/วัน) | อื่น ๆ<br>(ตัน/วัน) | จำนวน อปท. ที่ไม่มีการให้บริการ<br>(แห่ง) | ปริมาณขยะที่เกิดขึ้นใน อปท. พื้นที่ไม่ | ปริมาณขยะที่ถูกนำไปใช้ประโยชน์<br>(ตัน/วัน) | ปริมาณขยะที่กำจัดไม่ถูกต้อง<br>(ตัน/วัน) | ปริมาณขยะที่ถูกนำไปใช้ประโยชน์<br>(ตัน/วัน) | ปริมาณขยะตกค้าง 58<br>(ตัน) |
| อบจ.อุบลราชธานี | | | | | | | | | | | | | | | | | | | | 0.00 |
| เทศบาลนครอุบลราชธานี | 87.40 | 1 | 87.40 | 75.40 | 10.40 | 1.60 | | 75.40 | 0.00 | 75.40 | 75.40 | | | | | | | | 10.40 | 0.00 |
| เทศบาลเมืองแจระแม | 10.60 | 1 | 10.60 | 9.40 | 1.14 | 0.06 | | 9.40 | 0.00 | 9.40 | 9.40 | | | | | | | | 1.14 | 0.00 |
| เทศบาลเมืองวารินชำราบ | 35.40 | 1 | 35.40 | 35.00 | 0.38 | 0.02 | | 35.00 | 0.00 | 35.00 | 35.00 | | | | | | | | 0.38 | |
| เทศบาลเมืองพิบูลมังสาหาร | 13.00 | 1 | 13.00 | 11.25 | 1.70 | 0.05 | | 11.25 | 0.00 | 11.25 | 11.25 | | | | | | | | 1.70 | 9,000.00 |
| เทศบาลเมืองเดชอุดม* | 16.00 | 1 | 16.00 | 14.00 | 1.98 | 0.02 | | 14.00 | 0.00 | 14.00 | 14.00 | | | | | | | | 1.98 | 0.00 |
| เทศบาลตำบลเขมราฐ | 3.30 | 1 | 3.30 | 1.76 | 0.91 | 0.63 | 1.76 | | | | | | | | | | | | 0.91 | 5,256.27 |
| เทศบาลตำบลชานบ้อม | 4.45 | 1 | 4.45 | 2.39 | 1.20 | 0.86 | 2.39 | | | | | | | | | | | | 1.20 | 239.89 |
| เทศบาลตำบลหนองผือ | 4.36 | 1 | 4.36 | 2.40 | 1.10 | 0.86 | 2.40 | | | | | | | | | | | | 1.10 | 788.90 |
| เทศบาลตำบลเทพวงศา* | 4.46 | 1 | 4.46 | 2.45 | 1.13 | 0.88 | 2.45 | | | | | | | | | | | | 1.13 | 0.00 |
| เทศบาลตำบลหัวนา | 10.16 | 1 | 10.16 | 8.39 | 1.56 | 0.21 | 8.39 | | | | | | | | | | | | 1.56 | 568.97 |
| เทศบาลตำบลหนองนกทา | 5.60 | | | | | | | | | | | | | | 1 | 5.60 | 0.00 | 5.60 | 0.00 | 0.00 |
| เทศบาลตำบลเขื่องใน | 3.82 | 1 | 3.82 | 3.02 | 0.75 | 0.05 | 3.02 | | | | | | | | | | | | 0.75 | 4,740.00 |
| เทศบาลตำบลบ้านกอก | 3.00 | 1 | 3.00 | 2.90 | 0.08 | 0.02 | 2.90 | | | | | | | | | | | | 0.08 | 1,590.12 |
| เทศบาลตำบลห้วยเรือ(เขื่องใน) | 2.97 | 1 | 2.97 | 2.36 | 0.25 | 0.36 | | 2.36 | 0.00 | 2.36 | | | | 2.36 | | | | | 0.25 | 0.00 |
| เทศบาลตำบลนาเยีย | 4.70 | 1 | 4.70 | 3.90 | 0.50 | 0.30 | | 3.90 | 0.00 | 3.90 | 3.90 | | | | | | | | 0.50 | 0.00 |
| เทศบาลตำบลนาส่วง | 3.80 | 1 | 3.80 | 3.00 | 0.70 | 0.10 | | 3.00 | 0.00 | 3.00 | 3.00 | | | | | | | | 0.70 | 0.00 |
| เทศบาลตำบลบัวงาม | 6.50 | 1 | 6.50 | 6.10 | 0.35 | 0.05 | 6.10 | | | | | | | | | | | | 0.35 | 1,440.07 |
| เทศบาลตำบลกุดประทาย | 8.20 | | | | | | | | | | | | | | 1 | 8.20 | 0.00 | 8.20 | 0.00 | 0.00 |
| เทศบาลตำบลโพนงาม | 4.21 | 1 | 4.21 | 3.44 | 0.76 | 0.01 | 3.44 | | | | | | | | | | | | 0.76 | 1,000.00 |
| เทศบาลตำบลปทุม | 8.50 | 1 | 8.50 | 6.80 | 1.62 | 0.08 | | 6.80 | 0.00 | 6.80 | 6.80 | | | | | | | | 1.62 | 0.00 |
| เทศบาลตำบลอุบล | 4.00 | 1 | 4.00 | 3.80 | 0.20 | 0.00 | | 3.80 | 0.00 | 3.80 | 3.80 | | | | | | | | 0.20 | 0.00 |
| เทศบาลตำบลชานใหญ่ | 10.60 | 1 | 10.60 | 9.00 | 0.95 | 0.65 | | 9.00 | 0.00 | 9.00 | 9.00 | | | | | | | | 0.95 | 0.00 |
| เทศบาลตำบลบ้านด่านโชงเจียม* | 2.55 | 1 | 2.55 | 2.00 | 0.45 | 0.10 | 2.00 | | | | | | | | | | | | 0.45 | 1,543.19 |
| เทศบาลตำบลโพธิ์ไทร | 2.70 | 1 | 2.70 | 2.30 | 0.40 | 0.00 | 2.30 | | | | | | | | | | | | 0.40 | 0.00 |
| เทศบาลตำบลกุดข้าวปุ้น | 3.41 | 1 | 3.41 | 2.80 | 0.55 | 0.06 | 2.80 | | | | | | | | | | | | 0.55 | 3,140.59 |
| เทศบาลตำบลตระการพืชผล | 9.98 | 1 | 9.98 | 8.38 | 1.20 | 0.40 | | 8.38 | 0.00 | 8.38 | 8.38 | | | | | | | | 1.20 | 9,044.33 |
| เทศบาลตำบลตาลสุม | 3.15 | 1 | 3.15 | 3.00 | 0.15 | 0.00 | 3.00 | | | | | | | | | | | | 0.15 | 2,700.00 |
| เทศบาลตำบลนาจะหลวย | 4.60 | 1 | 4.60 | 4.00 | 0.60 | 0.00 | 4.00 | | | | | | | | | | | | 0.60 | 0.00 |
| เทศบาลตำบลภูจองนายอย(นาจะหลวย) | 8.20 | | | | | | | | | | | | | | 1 | 8.20 | 0.00 | 8.20 | 0.00 | 0.00 |
| เทศบาลตำบลน้ำยืน | 8.55 | 1 | 8.55 | 8.35 | 0.12 | 0.08 | 8.35 | | | | | | | | | | | | 0.12 | 0.00 |
| เทศบาลตำบลสีวิเชียร | 5.20 | | | | | | | | | | | | | | 1 | 5.20 | 0.00 | 5.20 | 0.00 | 0.00 |
| เทศบาลตำบลโชง | 6.20 | | | | | | | | | | | | | | 1 | 6.20 | 0.00 | 6.20 | 0.00 | 0.00 |
| เทศบาลตำบลตาเกา | 8.40 | | | | | | | | | | | | | | 1 | 8.40 | 0.00 | 8.40 | 0.00 | 0.00 |
| เทศบาลตำบลขี้เหล็ก | 5.95 | | | | | | | | | | | | | | 1 | 5.95 | 0.00 | 5.95 | 0.00 | 0.00 |
| เทศบาลตำบลบุณฑริก | 4.00 | 1 | 4.00 | 3.80 | 0.20 | 0.00 | | 3.80 | 0.00 | 3.80 | | | | 3.80 | | | | | 0.20 | 0.00 |
| เทศบาลตำบลคอแลน | 8.10 | 1 | 8.10 | 6.00 | 1.30 | 0.80 | 6.00 | | | | | | | | | | | | 1.30 | 757.00 |
| เทศบาลตำบลนาโพธิ์ | 5.38 | 1 | 5.38 | 4.78 | 0.50 | 0.10 | 4.78 | | | | | | | | | | | | 0.50 | 0.00 |
| เทศบาลตำบลอ่างศิลา | 2.78 | 1 | 2.78 | 1.98 | 0.68 | 0.12 | | 1.98 | 0.00 | 1.98 | 1.98 | | | | | | | | 0.68 | 840.00 |
| เทศบาลตำบลกุดชมภู | 8.76 | 1 | 8.76 | 7.68 | 0.90 | 0.18 | | 7.68 | 0.00 | 7.68 | 7.68 | | | | | | | | 0.90 | 0.00 |
| เทศบาลตำบลโพธิ์ไทร | 8.00 | 1 | 8.00 | 6.40 | 1.40 | 0.20 | | 6.40 | 0.00 | 6.40 | 6.40 | | | | | | | | 1.40 | 0.00 |

ข้อมูลปริมาณขยะมูลฝอย จ.อุบลราชธานี สสภ. 12 ปี 2558

| | 1 | 2 | 3 | 4 | 5 | 6 | 7 | 8 | 9 | 10 | 11 | 12 | 13 | 14 | 15 | 16 | 17 | 18 | 19 | 20 |
|---|---|---|---|---|---|---|---|---|---|---|---|---|---|---|---|---|---|---|---|---|
| | | พื้นที่ที่มีการให้บริการ | | | | | | | | | | | | | พื้นที่ที่ไม่มีการให้บริการ | | | | | |
| จังหวัด<br>จังหวัดอุบลราชธานี | ปริมาณขยะที่เกิดขึ้น 58<br>(ตัน/วัน) | จำนวน อปท. ที่มีการให้บริการ<br>(แห่ง) | ปริมาณขยะที่เกิดขึ้นใน อปท. พื้นที่ให้บริการ<br>(ตัน/วัน) | ปริมาณขยะที่เก็บขนไปกำจัด<br>(ตัน/วัน) | ปริมาณขยะที่ถูกนำไปใช้ประโยชน์<br>(ตัน/วัน) | ปริมาณขยะที่ไม่มีการให้บริการ<br>(ตัน/วัน) | ปริมาณขยะที่กำจัดไม่ถูกต้อง<br>(ตัน/วัน) | ปริมาณขยะที่กำจัดถูกต้อง<br>(ตัน/วัน) | การนำไปใช้ประโยชน์<br>(ตัน/วัน) | การนำไปกำจัด<br>(ตัน/วัน) | Landfill<br>(ตัน/วัน) | Compost<br>(ตัน/วัน) | Incinerator<br>(ตัน/วัน) | อื่น ๆ<br>(ตัน/วัน) | จำนวน อปท. ที่ไม่มีการให้บริการ<br>(แห่ง) | ปริมาณขยะที่เกิดขึ้นใน อปท. พื้นที่ไม่ [illegible]<br>(ตัน/วัน) | ปริมาณขยะที่ถูกนำไปใช้ประโยชน์<br>(ตัน/วัน) | ปริมาณขยะที่กำจัดไม่ถูกต้อง<br>(ตัน/วัน) | ปริมาณขยะที่ถูกนำไปใช้ประโยชน์<br>(ตัน/วัน) | ปริมาณขยะตกค้าง 58<br>(ตัน) |
| เทศบาลตำบลโพธิ์ศรี | 8.15 | 1 | 8.15 | 6.75 | 0.90 | 0.50 | 6.75 | | | | | | | | | | | | 0.90 | 0.00 |
| เทศบาลตำบลม่วงสามสิบ | 3.40 | 1 | 3.40 | 2.95 | 0.35 | 0.10 | 2.95 | | | | | | | | | | | | 0.35 | 3,500.00 |
| เทศบาลตำบลแสนสุข | 20.30 | 1 | 20.30 | 20.00 | 0.24 | 0.06 | | 20.00 | 0.00 | 20.00 | 20.00 | | | | | | | | 0.24 | 0.00 |
| เทศบาลตำบลห้วยขะยุง | 2.90 | 1 | 2.90 | 2.35 | 0.45 | 0.10 | | 2.35 | 0.00 | 2.35 | 2.35 | | | | | | | | 0.45 | 0.00 |
| เทศบาลตำบลคำน้ำแซบ | 3.40 | 1 | 3.40 | 3.00 | 0.35 | 0.05 | | 3.00 | 0.00 | 3.00 | 3.00 | | | | | | | | 0.35 | 0.00 |
| เทศบาลตำบลคำขวาง | 3.20 | 1 | 3.20 | 3.00 | 0.14 | 0.06 | | 3.00 | 0.00 | 3.00 | 3.00 | | | | | | | | 0.14 | 0.00 |
| เทศบาลตำบลเมืองศรีไค | 4.90 | 1 | 4.90 | 4.20 | 0.65 | 0.05 | | 4.20 | 0.00 | 4.20 | 4.20 | | | | | | | | 0.65 | 0.00 |
| เทศบาลตำบลบุ่งไหม | 4.06 | | | | | | | | | | | | | | 1 | 4.06 | 0.00 | 4.06 | 0.00 | 0.00 |
| เทศบาลตำบลธาตุ | 2.38 | 1 | 2.38 | 2.00 | 0.36 | 0.02 | | 2.00 | 0.00 | 2.00 | 2.00 | | | | | | | | 0.36 | 0.00 |
| เทศบาลตำบลศรีเมืองใหม่ | 3.40 | 1 | 3.40 | 3.00 | 0.35 | 0.05 | 3.00 | | | | | | | | | | | | 0.35 | 1,800.00 |
| เทศบาลตำบลท่าช้าง | 8.16 | 1 | 8.16 | 6.86 | 1.20 | 0.10 | | 6.86 | 0.00 | 6.86 | 6.86 | | | | | | | | 1.20 | 0.00 |
| เทศบาลตำบลบุ่งมะแลง | 6.40 | | | | | | | | | | | | | | 1 | 6.40 | 0.00 | 6.40 | 0.00 | 0.00 |
| เทศบาลตำบลสว่าง | 4.70 | 1 | 4.70 | 3.80 | 0.90 | 0.00 | | 3.80 | 0.00 | 3.80 | 3.80 | | | | | | | | 0.90 | 0.00 |
| เทศบาลตำบลนิคมสร้างตนเองลำโดมน้อย | 4.50 | 1 | 4.50 | 4.00 | 0.40 | 0.10 | 4.00 | | | | | | | | | | | | 0.40 | 0.00 |
| เทศบาลตำบลสำโรง | 5.20 | 1 | 5.20 | 4.40 | 0.80 | 0.00 | | 4.40 | 0.00 | 4.40 | 4.40 | | | | | | | | 0.80 | 0.00 |
| เทศบาลตำบลช่องเม็ก | 3.00 | 1 | 3.00 | 2.80 | 0.12 | 0.08 | 2.80 | | | | | | | | | | | | 0.12 | 0.00 |
| เทศบาลตำบลนาเรือง | 5.50 | | | | | | | | | | | | | | 1 | 5.50 | 0.00 | 5.50 | 0.00 | 0.00 |
| เทศบาลตำบลนาจาน(นาเยีย) | 6.40 | | | | | | | | | | | | | | 1 | 6.40 | 0.00 | 6.40 | 0.00 | 0.00 |
| เทศบาลตำบลเหล่าเสือโก้ก | 4.27 | 1 | 4.27 | 3.40 | 0.83 | 0.04 | | 3.40 | 0.00 | 3.40 | 3.40 | | | | | | | | 0.83 | 0.00 |

ข้อมูลปริมาณขยะมูลฝอย จ.อุบลราชธานี สสภ. 12 ปี 2558

| | 1 | 2 | 3 | 4 | 5 | 6 | 7 | 8 | 9 | 10 | 11 | 12 | 13 | 14 | 15 | 16 | 17 | 18 | 19 | 20 |
|---|---|---|---|---|---|---|---|---|---|---|---|---|---|---|---|---|---|---|---|---|
| | | พื้นที่ที่มีการให้บริการ | | | | | | | | | | | | | พื้นที่ที่ไม่มีการให้บริการ | | | | | |
| จังหวัด<br>จังหวัดอุบลราชธานี | ปริมาณขยะที่เกิดขึ้น 58<br>(ตัน/วัน) | จำนวน อปท. ที่มีการให้บริการ<br>(แห่ง) | ปริมาณขยะที่เกิดขึ้นใน อปท. พื้นที่ให้บริการ<br>(ตัน/วัน) | ปริมาณขยะที่เก็บขนไปกำจัด<br>(ตัน/วัน) | ปริมาณขยะที่ถูกนำไปใช้ประโยชน์<br>(ตัน/วัน) | ปริมาณขยะที่ไม่มีการให้บริการ<br>(ตัน/วัน) | ปริมาณขยะที่กำจัดไม่ถูกต้อง<br>(ตัน/วัน) | ปริมาณขยะที่กำจัดถูกต้อง<br>(ตัน/วัน) | การนำไปใช้ประโยชน์<br>(ตัน/วัน) | การนำไปกำจัด<br>(ตัน/วัน) | Landfill<br>(ตัน/วัน) | Compost<br>(ตัน/วัน) | Incinerator<br>(ตัน/วัน) | อื่น ๆ<br>(ตัน/วัน) | จำนวน อปท. ที่ไม่มีการให้บริการ<br>(แห่ง) | ปริมาณขยะที่เกิดขึ้นใน อปท. พื้นที่ไม่ | ปริมาณขยะที่ถูกนำไปใช้ประโยชน์<br>(ตัน/วัน) | ปริมาณขยะที่กำจัดไม่ถูกต้อง<br>(ตัน/วัน) | ปริมาณขยะที่ถูกนำไปใช้ประโยชน์<br>(ตัน/วัน) | ปริมาณขยะตกค้าง 58<br>(ตัน) |
| ไร่น้อย | 10.46 | 1 | 10.46 | 8.37 | 2.09 | 0.00 | | 8.37 | 0.00 | 8.37 | 8.37 | | | | | | | | 2.09 | 0.00 |
| กุดลาด | 8.00 | 1 | 8.00 | 7.80 | 0.20 | 0.00 | | 7.80 | 0.00 | 7.80 | 7.80 | | | | | | | | 0.20 | 0.00 |
| หนองบ่อ | 4.88 | 1 | 4.88 | 4.50 | 0.38 | 0.00 | 4.50 | | | | | | | | | | | | 0.38 | 1,380.00 |
| หัวเรือ | 5.00 | 1 | 5.00 | 4.10 | 0.80 | 0.10 | | 4.10 | 0.00 | 4.10 | 4.10 | | | | | | | | 0.80 | 0.00 |
| หนองขอน | 4.40 | 1 | 4.40 | 3.50 | 0.90 | 0.00 | | 3.50 | 0.00 | 3.50 | 3.50 | | | | | | | | 0.90 | 0.00 |
| กระโสบ | 4.00 | | | | | | | | | | | | | | 1 | 4.00 | 0.00 | 4.00 | 0.00 | 0.00 |
| ขี้เหล็ก | 4.50 | | | | | | | | | | | | | | 1 | 4.50 | 0.00 | 4.50 | 0.00 | 0.00 |
| ปะอาว | 3.70 | 1 | 3.70 | 3.00 | 0.70 | 0.00 | 3.00 | | | | | | | | | | | | 0.70 | 270.00 |
| คำไฮใหญ่ | 4.20 | | | | | | | | | | | | | | 1 | 4.20 | 0.00 | 4.20 | 0.00 | 2,000.00 |
| ดอนมดแดง | 5.40 | | | | | | | | | | | | | | 1 | 5.40 | 0.00 | 5.40 | 0.00 | 0.00 |
| ท่าเมือง | 3.40 | 1 | 3.40 | 3.00 | 0.40 | 0.00 | | 3.00 | 0.00 | 3.00 | 3.00 | | | | | | | | 0.40 | 1,440.00 |
| เหล่าแดง | 5.20 | | | | | | | | | | | | | | 1 | 5.20 | 0.00 | 5.20 | 0.00 | 0.00 |
| โพนเมือง | 4.60 | | | | | | | | | | | | | | 1 | 4.60 | 0.00 | 4.60 | 0.00 | 0.00 |
| หนองบก | 4.80 | | | | | | | | | | | | | | 1 | 4.80 | 0.00 | 4.80 | 0.00 | 0.00 |
| แพงใหญ่ | 3.20 | | | | | | | | | | | | | | 1 | 3.20 | 0.00 | 3.20 | 0.00 | 0.00 |
| หนามแท่ง | 6.00 | | | | | | | | | | | | | | 1 | 6.00 | 0.00 | 6.00 | 0.00 | 0.00 |
| ดอนใหญ่ | 3.20 | | | | | | | | | | | | | | 1 | 3.20 | 0.00 | 3.20 | 0.00 | 0.00 |
| เอือดใหญ่ | 3.00 | | | | | | | | | | | | | | 1 | 3.00 | 0.00 | 3.00 | 0.00 | 0.00 |
| สงยาง | 5.10 | | | | | | | | | | | | | | 1 | 5.10 | 0.00 | 5.10 | 0.00 | 0.00 |
| วารินฯ | 4.00 | | | | | | | | | | | | | | 1 | 4.00 | 0.00 | 4.00 | 0.00 | 0.00 |
| ลาดควาย | 3.40 | | | | | | | | | | | | | | 1 | 3.40 | 0.00 | 3.40 | 0.00 | 0.00 |
| นาเสิน | 2.50 | | | | | | | | | | | | | | 1 | 2.50 | 0.00 | 2.50 | 0.00 | 0.00 |
| ตะบ่าย | 3.00 | | | | | | | | | | | | | | 1 | 3.00 | 0.00 | 3.00 | 0.00 | 0.00 |
| คำไหล | 6.50 | | | | | | | | | | | | | | 1 | 6.50 | 0.00 | 6.50 | 0.00 | 0.00 |
| แก้งกอก | 3.20 | | | | | | | | | | | | | | 1 | 3.20 | 0.00 | 3.20 | 0.00 | 0.00 |
| นาคำ | 6.40 | | | | | | | | | | | | | | 1 | 6.40 | 0.00 | 6.40 | 0.00 | 0.00 |
| ห้วยยาง | 6.20 | | | | | | | | | | | | | | 1 | 6.20 | 0.00 | 6.20 | 0.00 | 0.00 |
| โขงเจียม | 4.00 | | | | | | | | | | | | | | 1 | 4.00 | 0.00 | 4.00 | 0.00 | 0.00 |
| นาโพธิ์กลาง | 2.50 | 1 | 2.50 | 0.00 | 2.00 | 0.50 | | 0.00 | 0.00 | 0.00 | | | | 0.00 | | | | | 2.00 | 0.00 |
| หนองแสงใหญ่ | 3.20 | | | | | | | | | | | | | | 1 | 3.20 | 0.00 | 3.20 | 0.00 | 0.00 |
| ห้วยไผ่ | 4.20 | | | | | | | | | | | | | | 1 | 4.20 | 0.00 | 4.20 | 0.00 | 0.00 |
| ท่าไห | 4.40 | 1 | 4.40 | 4.00 | 0.40 | 0.00 | 4.00 | | | | | | | | | | | | 0.40 | 1,108.80 |
| ศรีสุข | 3.80 | 1 | 3.80 | 2.50 | 1.30 | 0.00 | 2.50 | | | | | | | | | | | | 1.30 | 1,470.00 |
| บ้านไทย | 3.55 | 1 | 3.55 | 2.50 | 1.05 | 0.00 | 2.50 | | | | | | | | | | | | 1.05 | 360.00 |
| หนองเหล่า | 4.40 | | | | | | | | | | | | | | 1 | 4.40 | 0.00 | 4.40 | 0.00 | 0.00 |
| สหธาตุ | 2.40 | | | | | | | | | | | | | | 1 | 2.40 | 0.00 | 2.40 | 0.00 | 0.00 |
| โนนรัง | 3.41 | 1 | 3.41 | 2.72 | 0.69 | 0.00 | 2.72 | | | | | | | | | | | | 0.69 | 0.00 |
| หัวดอน | 3.84 | 1 | 3.84 | 3.07 | 0.77 | 0.00 | 3.07 | | | | | | | | | | | | 0.77 | 0.00 |
| ค้อทอง | 3.71 | 1 | 3.71 | 3.50 | 0.21 | 0.00 | 3.50 | | | | | | | | | | | | 0.21 | 1,312.20 |
| ยางขี้นก | 2.31 | 1 | 2.31 | 2.00 | 0.31 | 0.00 | 2.00 | | | | | | | | | | | | 0.31 | 600.00 |
| กลางใหญ่ | 2.60 | 1 | 2.60 | 2.50 | 0.10 | 0.00 | 2.50 | | | | | | | | | | | | 0.10 | 1,800.00 |

ข้อมูลปริมาณขยะมูลฝอย จ.อุบลราชธานี สสภ. 12 ปี 2558

| | 1 | 2 | 3 | 4 | 5 | 6 | 7 | 8 | 9 | 10 | 11 | 12 | 13 | 14 | 15 | 16 | 17 | 18 | 19 | 20 |
|---|---|---|---|---|---|---|---|---|---|---|---|---|---|---|---|---|---|---|---|---|
| | | พื้นที่ที่มีการให้บริการ | | | | | | | | | | | | | พื้นที่ที่ไม่มีการให้บริการ | | | | | |
| จังหวัด<br>จังหวัดอุบลราชธานี | ปริมาณขยะที่เกิดขึ้น 58<br>(ตัน/วัน) | จำนวน อปท. ที่มีการให้บริการ<br>(แห่ง) | ปริมาณขยะที่เกิดขึ้นใน อปท. พื้นที่ให้บริการ<br>(ตัน/วัน) | ปริมาณขยะที่เก็บขนไปกำจัด<br>(ตัน/วัน) | ปริมาณขยะที่ถูกนำไปใช้ประโยชน์<br>(ตัน/วัน) | ปริมาณขยะที่ไม่มีการให้บริการ<br>(ตัน/วัน) | ปริมาณขยะที่กำจัดไม่ถูกต้อง<br>(ตัน/วัน) | ปริมาณขยะที่กำจัดถูกต้อง<br>(ตัน/วัน) | การนำไปใช้ประโยชน์<br>(ตัน/วัน) | การนำไปกำจัด<br>(ตัน/วัน) | Landfill<br>(ตัน/วัน) | Compost<br>(ตัน/วัน) | Incinerator<br>(ตัน/วัน) | อื่น ๆ<br>(ตัน/วัน) | จำนวน อปท. ที่ไม่มีการให้บริการ<br>(แห่ง) | ปริมาณขยะที่เกิดขึ้นใน อปท. พื้นที่ไม่ [illegible]<br>(ตัน/วัน) | ปริมาณขยะที่ถูกนำไปใช้ประโยชน์<br>(ตัน/วัน) | ปริมาณขยะที่กำจัดไม่ถูกต้อง<br>(ตัน/วัน) | ปริมาณขยะที่ถูกนำไปใช้ประโยชน์<br>(ตัน/วัน) | ปริมาณขยะตกค้าง 58<br>(ตัน) |
| ชีทวน | 5.37 | | | | | | | | | | | | | | 1 | 5.37 | 0.00 | 5.37 | 0.00 | 0.00 |
| นาดำใหญ่ | 2.63 | 1 | 2.63 | 1.50 | 1.13 | 0.00 | 1.50 | | | | | | | | | | | | 1.13 | 3,900.00 |
| ธาตุน้อย | 3.61 | 1 | 3.61 | 2.00 | 1.61 | 0.00 | 2.00 | | | | | | | | | | | | 1.61 | 2,007.08 |
| สร้างถ่อ | 4.50 | 1 | 4.50 | 3.50 | 1.00 | 0.00 | 3.50 | | | | | | | | | | | | 1.00 | 859.50 |
| ก่อเอ้ | 5.50 | | | | | | | | | | | | | | 1 | 5.50 | 0.00 | 5.50 | 0.00 | 0.00 |
| แดงหม้อ | 2.23 | 1 | 2.23 | 2.00 | 0.23 | 0.00 | 2.00 | | | | | | | | | | | | 0.23 | 1,585.80 |
| หนองสิม | 2.40 | | | | | | | | | | | | | | 1 | 2.40 | 0.00 | 2.40 | 0.00 | 0.00 |
| นาแวง | 4.02 | 1 | 4.02 | 4.00 | 0.02 | 0.00 | 4.00 | | | | | | | | | | | | 0.02 | 1,068.00 |
| เจียด | 3.51 | 1 | 3.51 | 2.00 | 1.51 | 0.00 | 2.00 | | | | | | | | | | | | 1.51 | 548.00 |
| แก้งเหนือ | 4.51 | 1 | 4.51 | 3.50 | 0.80 | 0.21 | 3.50 | | | | | | | | | | | | 0.80 | 205.00 |
| นาตาล | 8.00 | 1 | 8.00 | 6.20 | 1.40 | 0.40 | 6.20 | | | | | | | | | | | | 1.40 | 218.00 |
| พังเคน | 6.20 | | | | | | | | | | | | | | 1 | 6.20 | 0.00 | 6.20 | 0.00 | 0.00 |
| กองโพน | 5.20 | | | | | | | | | | | | | | 1 | 5.20 | 0.00 | 5.20 | 0.00 | 0.00 |
| พะลาน | 4.20 | | | | | | | | | | | | | | 1 | 4.20 | 0.00 | 4.20 | 0.00 | 1,920.00 |
| สำโรง | 4.00 | | | | | | | | | | | | | | 1 | 4.00 | 0.00 | 4.00 | 0.00 | 0.00 |
| เหล่างาม | 2.20 | | | | | | | | | | | | | | 1 | 2.20 | 0.00 | 2.20 | 0.00 | 0.00 |
| สารภี | 3.20 | | | | | | | | | | | | | | 1 | 3.20 | 0.00 | 3.20 | 0.00 | 0.00 |
| สองคอน | 4.20 | | | | | | | | | | | | | | 1 | 4.20 | 0.00 | 4.20 | 0.00 | 0.00 |
| ม่วงใหญ่ | 4.20 | | | | | | | | | | | | | | 1 | 4.20 | 0.00 | 4.20 | 0.00 | 0.00 |
| โพธิ์ไทร | 5.49 | 1 | 5.49 | 4.80 | 0.69 | 0.00 | | 4.80 | 0.00 | 4.80 | 4.80 | | | | | | | | 0.69 | 0.00 |

ข้อมูลปริมาณขยะมูลฝอย จ.อุบลราชธานี สสภ. 12 ปี 2558

| | 1 | 2 | 3 | 4 | 5 | 6 | 7 | 8 | 9 | 10 | 11 | 12 | 13 | 14 | 15 | 16 | 17 | 18 | 19 | 20 |
|---|---|---|---|---|---|---|---|---|---|---|---|---|---|---|---|---|---|---|---|---|
| | | พื้นที่ที่มีการให้บริการ | | | | | | | | | | | | | พื้นที่ที่ไม่มีการให้บริการ | | | | | |
| จังหวัด<br>จังหวัดอุบลราชธานี | ปริมาณขยะที่เกิดขึ้น 58<br>(ตัน/วัน) | จำนวน อปท. ที่มีการให้บริการ<br>(แห่ง) | ปริมาณขยะที่เกิดขึ้นใน อปท. พื้นที่ให้บริการ<br>(ตัน/วัน) | ปริมาณขยะที่เก็บขนไปกำจัด<br>(ตัน/วัน) | ปริมาณขยะที่ถูกนำไปใช้ประโยชน์<br>(ตัน/วัน) | ปริมาณขยะที่ไม่มีการให้บริการ<br>(ตัน/วัน) | ปริมาณขยะที่กำจัดไม่ถูกต้อง<br>(ตัน/วัน) | ปริมาณขยะที่กำจัดถูกต้อง<br>(ตัน/วัน) | การนำไปใช้ประโยชน์<br>(ตัน/วัน) | การนำไปกำจัด<br>(ตัน/วัน) | Landfill<br>(ตัน/วัน) | Compost<br>(ตัน/วัน) | Incinerator<br>(ตัน/วัน) | อื่น ๆ<br>(ตัน/วัน) | จำนวน อปท. ที่ไม่มีการให้บริการ<br>(แห่ง) | ปริมาณขยะที่เกิดขึ้นใน อปท. พื้นที่ไม่ [illegible]<br>(ตัน/วัน) | ปริมาณขยะที่ถูกนำไปใช้ประโยชน์<br>(ตัน/วัน) | ปริมาณขยะที่กำจัดไม่ถูกต้อง<br>(ตัน/วัน) | ปริมาณขยะที่ถูกนำไปใช้ประโยชน์<br>(ตัน/วัน) | ปริมาณขยะตกค้าง 58<br>(ตัน) |
| เมืองเดช | 10.64 | 1 | 10.64 | 8.64 | 2.00 | 0.00 | | 8.64 | 0.00 | 8.64 | 8.64 | | | | | | | | 2.00 | 0.00 |
| นากระแซง | 6.40 | | | | | | | | | | | | | | 1 | 6.40 | 0.00 | 6.40 | 0.00 | 0.00 |
| ทุ่งเทิง | 5.20 | | | | | | | | | | | | | | 1 | 5.20 | 0.00 | 5.20 | 0.00 | 0.00 |
| แก้ง | 4.40 | | | | | | | | | | | | | | 1 | 4.40 | 0.00 | 4.40 | 0.00 | 0.00 |
| นาส่วง | 3.79 | 1 | 3.79 | 3.00 | 0.79 | 0.00 | | 3.00 | 0.00 | 3.00 | 3.00 | | | | | | | | 0.79 | 0.00 |
| กลาง | 8.11 | | | | | | | | | | | | | | 1 | 8.11 | 0.00 | 8.11 | 0.00 | 0.00 |
| โนนสมบูรณ์ | 4.19 | | | | | | | | | | | | | | 1 | 4.19 | 0.00 | 4.19 | 0.00 | 0.00 |
| บัวงาม | 3.61 | 1 | 3.61 | 2.90 | 0.71 | 0.00 | 2.90 | | | | | | | | | | | | 0.71 | 0.00 |
| ท่าโพธิ์ศรี | 5.91 | | | | | | | | | | | | | | 1 | 5.91 | 0.00 | 5.91 | 0.00 | 10.00 |
| สมสะอาด | 4.90 | | | | | | | | | | | | | | 1 | 4.90 | 0.00 | 4.90 | 0.00 | 0.00 |
| ตบหู | 5.31 | | | | | | | | | | | | | | 1 | 5.31 | 0.00 | 5.31 | 0.00 | 0.00 |
| คำครั้ง | 3.29 | | | | | | | | | | | | | | 1 | 3.29 | 0.00 | 3.29 | 0.00 | 0.00 |
| นาเจริญ | 4.11 | | | | | | | | | | | | | | 1 | 4.11 | 0.00 | 4.11 | 0.00 | 0.00 |
| ป่าโมง | 2.79 | | | | | | | | | | | | | | 1 | 2.79 | 0.00 | 2.79 | 0.00 | 0.00 |
| กุดเรือ | 3.13 | | | | | | | | | | | | | | 1 | 3.13 | 0.00 | 3.13 | 0.00 | 0.00 |
| นาเกษม | 2.54 | | | | | | | | | | | | | | 1 | 2.54 | 0.00 | 2.54 | 0.00 | 0.00 |
| นาห่อม | 2.97 | | | | | | | | | | | | | | 1 | 2.97 | 0.00 | 2.97 | 0.00 | 0.00 |
| หนองอ้ม | 3.19 | | | | | | | | | | | | | | 1 | 3.19 | 0.00 | 3.19 | 0.00 | 0.00 |
| โคกชำแระ | 3.01 | 1 | 3.01 | 2.50 | 0.51 | 0.00 | 2.50 | | | | | | | | | | | | 0.51 | 380.00 |
| นาดี | 4.11 | | | | | | | | | | | | | | 1 | 4.11 | 0.00 | 4.11 | 0.00 | 0.00 |
| บ้านดุม | 6.31 | | | | | | | | | | | | | | 1 | 6.31 | 0.00 | 6.31 | 0.00 | 0.00 |
| โนนสวรรค์ | 2.54 | | | | | | | | | | | | | | 1 | 2.54 | 0.00 | 2.54 | 0.00 | 0.00 |
| พรสวรรค์ | 2.21 | | | | | | | | | | | | | | 1 | 2.21 | 0.00 | 2.21 | 0.00 | 0.00 |
| โนนสมบูรณ์ | 3.82 | | | | | | | | | | | | | | 1 | 3.82 | 0.00 | 3.82 | 0.00 | 0.00 |
| โสกแสง | 4.53 | | | | | | | | | | | | | | 1 | 4.53 | 0.00 | 4.53 | 0.00 | 0.00 |
| โดมประดิษฐ์ | 6.45 | | | | | | | | | | | | | | 1 | 6.45 | 0.00 | 6.45 | 0.00 | 0.00 |
| เก่าขาม | 2.31 | | | | | | | | | | | | | | 1 | 2.31 | 0.00 | 2.31 | 0.00 | 0.00 |
| ยาง | 3.41 | | | | | | | | | | | | | | 1 | 3.41 | 0.00 | 3.41 | 0.00 | 0.00 |
| ยางใหญ่ | 2.80 | | | | | | | | | | | | | | 1 | 2.80 | 0.00 | 2.80 | 0.00 | 0.00 |
| บุเปือย | 4.40 | | | | | | | | | | | | | | 1 | 4.40 | 0.00 | 4.40 | 0.00 | 0.00 |
| โคกสะอาด | 2.80 | | | | | | | | | | | | | | 1 | 2.80 | 0.00 | 2.80 | 0.00 | 0.00 |
| โพบูลย์ | 3.13 | | | | | | | | | | | | | | 1 | 3.13 | 0.00 | 3.13 | 0.00 | 0.00 |
| โนนค้อ | 2.43 | | | | | | | | | | | | | | 1 | 2.43 | 0.00 | 2.43 | 0.00 | 0.00 |
| บัวงาม | 4.13 | | | | | | | | | | | | | | 1 | 4.13 | 0.00 | 4.13 | 0.00 | 0.00 |
| บ้านแมด | 3.15 | | | | | | | | | | | | | | 1 | 3.15 | 0.00 | 3.15 | 0.00 | 0.00 |
| โพนงาม | 8.00 | 1 | 8.00 | 7.00 | 1.00 | 0.00 | 7.00 | | | | | | | | | | | | 1.00 | 300.00 |
| หนองสะโน | 4.13 | | | | | | | | | | | | | | 1 | 4.13 | 0.00 | 4.13 | 0.00 | 0.00 |
| ห้วยข่า | 5.24 | | | | | | | | | | | | | | 1 | 5.24 | 0.00 | 5.24 | 0.00 | 0.00 |
| ตระการ | 3.50 | | | | | | | | | | | | | | 1 | 3.50 | 0.00 | 3.50 | 0.00 | 0.00 |
| เซเป็ด | 2.10 | | | | | | | | | | | | | | 1 | 2.10 | 0.00 | 2.10 | 0.00 | 0.00 |
| โนนกุง | 4.11 | | | | | | | | | | | | | | 1 | 4.11 | 0.00 | 4.11 | 0.00 | 0.00 |

ข้อมูลปริมาณขยะมูลฝอย จ.อุบลราชธานี สสภ. 12 ปี 2558

| | 1 | 2 | 3 | 4 | 5 | 6 | 7 | 8 | 9 | 10 | 11 | 12 | 13 | 14 | 15 | 16 | 17 | 18 | 19 | 20 |
|---|---|---|---|---|---|---|---|---|---|---|---|---|---|---|---|---|---|---|---|---|
| | | พื้นที่ที่มีการให้บริการ | | | | | | | | | | | | | พื้นที่ที่ไม่มีการให้บริการ | | | | | |
| จังหวัด<br>จังหวัดอุบลราชธานี | ปริมาณขยะที่เกิดขึ้น 58<br>(ตัน/วัน) | จำนวน อปท. ที่มีการให้บริการ<br>(แห่ง) | ปริมาณขยะที่เกิดขึ้นใน อปท. พื้นที่ให้บริการ<br>(ตัน/วัน) | ปริมาณขยะที่เก็บขนไปกำจัด<br>(ตัน/วัน) | ปริมาณขยะที่ถูกนำไปใช้ประโยชน์<br>(ตัน/วัน) | ปริมาณขยะที่ไม่มีการให้บริการ<br>(ตัน/วัน) | ปริมาณขยะที่กำจัดไม่ถูกต้อง<br>(ตัน/วัน) | ปริมาณขยะที่กำจัดถูกต้อง<br>(ตัน/วัน) | การนำไปใช้ประโยชน์<br>(ตัน/วัน) | การนำไปกำจัด<br>(ตัน/วัน) | Landfill<br>(ตัน/วัน) | Compost<br>(ตัน/วัน) | Incinerator<br>(ตัน/วัน) | อื่น ๆ<br>(ตัน/วัน) | จำนวน อปท. ที่ไม่มีการให้บริการ<br>(แห่ง) | ปริมาณขยะที่เกิดขึ้นใน อปท. พื้นที่ไม่ [illegible]<br>(ตัน/วัน) | ปริมาณขยะที่ถูกนำไปใช้ประโยชน์<br>(ตัน/วัน) | ปริมาณขยะที่กำจัดไม่ถูกต้อง<br>(ตัน/วัน) | ปริมาณขยะที่ถูกนำไปใช้ประโยชน์<br>(ตัน/วัน) | ปริมาณขยะตกค้าง 58<br>(ตัน) |
| คอนสาย | 3.42 | | | | | | | | | | | | | | 1 | 3.42 | 0.00 | 3.42 | 0.00 | 0.00 |
| เกษม | 6.00 | | | | | | | | | | | | | | 1 | 6.00 | 0.00 | 6.00 | 0.00 | 0.00 |
| ขามเปี้ย | 2.75 | | | | | | | | | | | | | | 1 | 2.75 | 0.00 | 2.75 | 0.00 | 0.00 |
| หนองเต่า | 2.31 | | | | | | | | | | | | | | 1 | 2.31 | 0.00 | 2.31 | 0.00 | 0.00 |
| โหล่ทุ่ง | 5.11 | 1 | 5.11 | 4.11 | 1.00 | 0.00 | 4.11 | | | | | | | | | | | | 1.00 | 0.00 |
| กระเดียน | 2.40 | | | | | | | | | | | | | | 1 | 2.40 | 0.00 | 2.40 | 0.00 | 0.00 |
| บ้านแดง | 2.20 | | | | | | | | | | | | | | 1 | 2.20 | 0.00 | 2.20 | 0.00 | 0.00 |
| เป้า | 4.20 | | | | | | | | | | | | | | 1 | 4.20 | 0.00 | 4.20 | 0.00 | 0.00 |
| นาสะไม | 4.80 | | | | | | | | | | | | | | 1 | 4.80 | 0.00 | 4.80 | 0.00 | 0.00 |
| ถ้ำแข้ | 2.60 | | | | | | | | | | | | | | 1 | 2.60 | 0.00 | 2.60 | 0.00 | 0.00 |
| โคกจาน | 3.11 | | | | | | | | | | | | | | 1 | 3.11 | 0.00 | 3.11 | 0.00 | 0.00 |
| สะพือ | 4.15 | | | | | | | | | | | | | | 1 | 4.15 | 0.00 | 4.15 | 0.00 | 0.00 |
| คำเจริญ | 2.00 | | | | | | | | | | | | | | 1 | 2.00 | 0.00 | 2.00 | 0.00 | 0.00 |
| กุศกร | 2.62 | | | | | | | | | | | | | | 1 | 2.62 | 0.00 | 2.62 | 0.00 | 0.00 |
| ห้วยฝ้ายพัฒนา | 2.42 | | | | | | | | | | | | | | 1 | 2.42 | 0.00 | 2.42 | 0.00 | 0.00 |
| นาพิน | 2.10 | | | | | | | | | | | | | | 1 | 2.10 | 0.00 | 2.10 | 0.00 | 0.00 |
| ตากแดด | 2.35 | | | | | | | | | | | | | | 1 | 2.35 | 0.00 | 2.35 | 0.00 | 0.00 |
| กุดยาลวน | 2.29 | 1 | 2.29 | 2.00 | 0.29 | 0.00 | 2.00 | | | | | | | | | | | | 0.29 | 0.00 |
| ท่าหลวง | 2.13 | | | | | | | | | | | | | | 1 | 2.13 | 0.00 | 2.13 | 0.00 | 0.00 |
| แก่งเค็ง | 4.20 | | | | | | | | | | | | | | 1 | 4.20 | 0.00 | 4.20 | 0.00 | 0.00 |
| โนนสวาง | 5.35 | | | | | | | | | | | | | | 1 | 5.35 | 0.00 | 5.35 | 0.00 | 0.00 |

ข้อมูลปริมาณขยะมูลฝอย จ.อุบลราชธานี สสภ. 12 ปี 2558

| | 1 | 2 | 3 | 4 | 5 | 6 | 7 | 8 | 9 | 10 | 11 | 12 | 13 | 14 | 15 | 16 | 17 | 18 | 19 | 20 |
|---|---|---|---|---|---|---|---|---|---|---|---|---|---|---|---|---|---|---|---|---|
| | | พื้นที่ที่มีการให้บริการ | | | | | | | | | | | | | พื้นที่ที่ไม่มีการให้บริการ | | | | | |
| จังหวัด<br>จังหวัดอุบลราชธานี | ปริมาณขยะที่เกิดขึ้น 58<br>(ตัน/วัน) | จำนวน อปท. ที่มีการให้บริการ<br>(แห่ง) | ปริมาณขยะที่เกิดขึ้นใน อปท. พื้นที่ให้บริการ<br>(ตัน/วัน) | ปริมาณขยะที่เก็บขนไปกำจัด<br>(ตัน/วัน) | ปริมาณขยะที่ถูกนำไปใช้ประโยชน์<br>(ตัน/วัน) | ปริมาณขยะที่ไม่มีการให้บริการ<br>(ตัน/วัน) | ปริมาณขยะที่กำจัดไม่ถูกต้อง<br>(ตัน/วัน) | ปริมาณขยะที่กำจัดถูกต้อง<br>(ตัน/วัน) | การนำไปใช้ประโยชน์<br>(ตัน/วัน) | การนำไปกำจัด<br>(ตัน/วัน) | Landfill<br>(ตัน/วัน) | Compost<br>(ตัน/วัน) | Incinerator<br>(ตัน/วัน) | อื่น ๆ<br>(ตัน/วัน) | จำนวน อปท. ที่ไม่มีการให้บริการ<br>(แห่ง) | ปริมาณขยะที่เกิดขึ้นใน อปท. พื้นที่ไม่ [illegible]<br>(ตัน/วัน) | ปริมาณขยะที่ถูกนำไปใช้ประโยชน์<br>(ตัน/วัน) | ปริมาณขยะที่กำจัดไม่ถูกต้อง<br>(ตัน/วัน) | ปริมาณขยะที่ถูกนำไปใช้ประโยชน์<br>(ตัน/วัน) | ปริมาณขยะตกค้าง 58<br>(ตัน) |
| หนองทันน้ำ | 4.20 | | | | | | | | | | | | | | 1 | 4.20 | 0.00 | 4.20 | 0.00 | 0.00 |
| กาบิน | 2.30 | | | | | | | | | | | | | | 1 | 2.30 | 0.00 | 2.30 | 0.00 | 0.00 |
| กุดข้าวปุ้น | 3.12 | | | | | | | | | | | | | | 1 | 3.12 | 0.00 | 3.12 | 0.00 | 0.00 |
| ม่วงสามสิบ | 3.79 | 1 | 3.79 | 3.04 | 0.75 | 0.00 | | 3.04 | 0.00 | 3.04 | 3.04 | | | | | | | | 0.75 | 0.00 |
| หนองเมือง | 4.40 | | | | | | | | | | | | | | 1 | 4.40 | 0.00 | 4.40 | 0.00 | 0.00 |
| โพนแพง | 2.00 | | | | | | | | | | | | | | 1 | 2.00 | 0.00 | 2.00 | 0.00 | 0.00 |
| หนองช้างใหญ่ | 2.30 | | | | | | | | | | | | | | 1 | 2.30 | 0.00 | 2.30 | 0.00 | 0.00 |
| หนองฮาง | 2.10 | | | | | | | | | | | | | | 1 | 2.10 | 0.00 | 2.10 | 0.00 | 0.00 |
| หนองไข่นก | 2.20 | | | | | | | | | | | | | | 1 | 2.20 | 0.00 | 2.20 | 0.00 | 0.00 |
| ดุมใหญ่ | 3.80 | | | | | | | | | | | | | | 1 | 3.80 | 0.00 | 3.80 | 0.00 | 0.00 |
| เหล่าบก | 4.30 | | | | | | | | | | | | | | 1 | 4.30 | 0.00 | 4.30 | 0.00 | 0.00 |
| เตย | 4.20 | | | | | | | | | | | | | | 1 | 4.20 | 0.00 | 4.20 | 0.00 | 0.00 |
| ยางโยภาพ | 4.60 | | | | | | | | | | | | | | 1 | 4.60 | 0.00 | 4.60 | 0.00 | 0.00 |
| ไผ่ใหญ่ | 2.20 | | | | | | | | | | | | | | 1 | 2.20 | 0.00 | 2.20 | 0.00 | 0.00 |
| นาเลิง | 2.10 | | | | | | | | | | | | | | 1 | 2.10 | 0.00 | 2.10 | 0.00 | 0.00 |
| ยางสักกระโพหลุ่ม | 3.20 | | | | | | | | | | | | | | 1 | 3.20 | 0.00 | 3.20 | 0.00 | 0.00 |
| หนองเหล่า | 3.40 | | | | | | | | | | | | | | 1 | 3.40 | 0.00 | 3.40 | 0.00 | 0.00 |
| สระสมิง | 4.20 | | | | | | | | | | | | | | 1 | 4.20 | 0.00 | 4.20 | 0.00 | 0.00 |
| ห้วยขะยุง | 2.00 | 1 | 2.00 | 1.58 | 0.42 | 0.00 | | 1.58 | 0.00 | 1.58 | 1.58 | | | | | | | | 0.42 | 956.27 |
| โพธิ์ใหญ่ | 3.30 | 1 | 3.30 | 2.66 | 0.64 | 0.00 | | 2.66 | 0.00 | 2.66 | 2.66 | | | | | | | | 0.64 | 0.00 |
| ท่าลาด | 4.40 | | | | | | | | | | | | | | 1 | 4.40 | 0.00 | 4.40 | 0.00 | 0.00 |
| โนนผึ้ง | 3.29 | 1 | 3.29 | 2.65 | 0.64 | 0.00 | | 2.65 | 0.00 | 2.65 | 2.65 | | | | | | | | 0.64 | 0.00 |
| คูเมือง | 3.73 | 1 | 3.73 | 3.01 | 0.72 | 0.00 | | 3.01 | 0.00 | 3.01 | 3.01 | | | | | | | | 0.72 | 0.00 |
| หนองกินเพล | 3.01 | 1 | 3.01 | 2.40 | 0.61 | 0.00 | | 2.40 | 0.00 | 2.40 | 2.40 | | | | | | | | 0.61 | 0.00 |
| บุ่งหวาย | 4.80 | 1 | 4.80 | 3.84 | 0.96 | 0.00 | | 3.84 | 0.00 | 3.84 | 3.84 | | | | | | | | 0.96 | 0.00 |
| โนนโหนน | 3.02 | 1 | 3.02 | 3.00 | 0.02 | 0.00 | | 3.00 | 0.00 | 3.00 | 3.00 | | | | | | | | 0.02 | 4,300.00 |
| แก่งโดม | 2.40 | | | | | | | | | | | | | | 1 | 2.40 | 0.00 | 2.40 | 0.00 | 0.00 |
| โคกสว่าง | 4.60 | | | | | | | | | | | | | | 1 | 4.60 | 0.00 | 4.60 | 0.00 | 0.00 |
| โนนกลาง | 2.20 | | | | | | | | | | | | | | 1 | 2.20 | 0.00 | 2.20 | 0.00 | 0.00 |
| โคกก่อง | 2.40 | | | | | | | | | | | | | | 1 | 2.40 | 0.00 | 2.40 | 0.00 | 0.00 |
| ค้อน้อย | 3.80 | | | | | | | | | | | | | | 1 | 3.80 | 0.00 | 3.80 | 0.00 | 0.00 |
| โนนกาเล็น | 4.10 | | | | | | | | | | | | | | 1 | 4.10 | 0.00 | 4.10 | 0.00 | 0.00 |
| ขามป้อม | 2.00 | | | | | | | | | | | | | | 1 | 2.00 | 0.00 | 2.00 | 0.00 | 0.00 |
| หนองไฮ | 3.10 | | | | | | | | | | | | | | 1 | 3.10 | 0.00 | 3.10 | 0.00 | 0.00 |
| บอน | 2.20 | | | | | | | | | | | | | | 1 | 2.20 | 0.00 | 2.20 | 0.00 | 0.00 |
| โร่ใต้ | 4.59 | 1 | 4.59 | 3.47 | 1.12 | 0.00 | | 3.47 | 0.00 | 3.47 | 3.47 | | | | | | | | 1.12 | 302.00 |
| โนนกาหลง | 3.10 | 1 | 3.10 | 2.50 | 0.60 | 0.00 | | 2.50 | 0.00 | 2.50 | 2.50 | | | | | | | | 0.60 | 0.00 |
| นาโพธิ์ | 5.70 | 1 | 5.70 | 4.00 | 1.70 | 0.00 | | 4.00 | 0.00 | 4.00 | 4.00 | | | | | | | | 1.70 | 400.00 |
| หนองบัวฮี | 4.40 | | | | | | | | | | | | | | 1 | 4.40 | 0.00 | 4.40 | 0.00 | 0.00 |
| ดอนจิก | 9.10 | 1 | 9.10 | 7.30 | 1.80 | 0.00 | | 7.30 | 0.00 | 7.30 | 7.30 | | | | | | | | 1.80 | 0.00 |
| อ่างศิลา | 2.80 | 1 | 2.80 | 2.28 | 0.52 | 0.00 | | 2.28 | 0.00 | 2.28 | 2.28 | | | | | | | | 0.52 | 0.00 |

ข้อมูลปริมาณขยะมูลฝอย จ.อุบลราชธานี สสภ. 12 ปี 2558

| | 1 | 2 | 3 | 4 | 5 | 6 | 7 | 8 | 9 | 10 | 11 | 12 | 13 | 14 | 15 | 16 | 17 | 18 | 19 | 20 |
|---|---|---|---|---|---|---|---|---|---|---|---|---|---|---|---|---|---|---|---|---|
| | | พื้นที่ที่มีการให้บริการ | | | | | | | | | | | | | พื้นที่ที่ไม่มีการให้บริการ | | | | | |
| จังหวัด<br>จังหวัดอุบลราชธานี | ปริมาณขยะที่เกิดขึ้น 58<br>(ตัน/วัน) | จำนวน อปท. ที่มีการให้บริการ<br>(แห่ง) | ปริมาณขยะที่เกิดขึ้นใน อปท. พื้นที่ให้บริการ<br>(ตัน/วัน) | ปริมาณขยะที่เก็บขนไปกำจัด<br>(ตัน/วัน) | ปริมาณขยะที่ถูกนำไปใช้ประโยชน์<br>(ตัน/วัน) | ปริมาณขยะที่ไม่มีการให้บริการ<br>(ตัน/วัน) | ปริมาณขยะที่กำจัดไม่ถูกต้อง<br>(ตัน/วัน) | ปริมาณขยะที่กำจัดถูกต้อง<br>(ตัน/วัน) | การนำไปใช้ประโยชน์<br>(ตัน/วัน) | การนำไปกำจัด<br>(ตัน/วัน) | Landfill<br>(ตัน/วัน) | Compost<br>(ตัน/วัน) | Incinerator<br>(ตัน/วัน) | อื่น ๆ<br>(ตัน/วัน) | จำนวน อปท. ที่ไม่มีการให้บริการ<br>(แห่ง) | ปริมาณขยะที่เกิดขึ้นใน อปท. พื้นที่ไม่ [illegible]<br>(ตัน/วัน) | ปริมาณขยะที่ถูกนำไปใช้ประโยชน์<br>(ตัน/วัน) | ปริมาณขยะที่กำจัดไม่ถูกต้อง<br>(ตัน/วัน) | ปริมาณขยะที่ถูกนำไปใช้ประโยชน์<br>(ตัน/วัน) | ปริมาณขยะตกค้าง 58<br>(ตัน) |
| ทรายมูล | 2.10 | 1 | 2.10 | 1.69 | 0.41 | 0.00 | | 1.69 | 0.00 | 1.69 | 1.69 | | | | | | | | 0.41 | 0.00 |
| ระเว | 4.70 | 1 | 4.70 | 3.80 | 0.90 | 0.00 | | 3.80 | 0.00 | 3.80 | 3.80 | | | | | | | | 0.90 | 0.00 |
| โนนกลาง | 4.80 | 1 | 4.80 | 3.90 | 0.90 | 0.00 | | 3.90 | 0.00 | 3.90 | 3.90 | | | | | | | | 0.90 | 0.00 |
| บ้านแขม | 2.50 | 1 | 2.50 | 2.00 | 0.50 | 0.00 | | 2.00 | 0.00 | 2.00 | 2.00 | | | | | | | | 0.50 | 0.00 |
| คำหว้า | 2.30 | 1 | 2.30 | 2.00 | 0.30 | 0.00 | | 2.00 | 0.00 | 2.00 | 2.00 | | | | | | | | 0.30 | 0.00 |
| นาคาย | 3.33 | 1 | 3.33 | 2.68 | 0.65 | 0.00 | | 2.68 | 0.00 | 2.68 | 2.68 | | | | | | | | 0.65 | 0.00 |
| สำโรง | 2.20 | | | | | | | | | | | | | | 1 | 2.20 | 0.00 | 2.20 | 0.00 | 0.00 |
| จิกเทิง | 3.76 | 1 | 3.76 | 3.00 | 0.76 | 0.00 | 3.00 | | | | | | | | | | | | 0.76 | 0.00 |
| หนองกุง | 2.51 | 1 | 2.51 | 1.50 | 1.01 | 0.00 | 1.50 | | | | | | | | | | | | 1.01 | 505.00 |
| ตาลสุม | 3.14 | 1 | 3.14 | 2.54 | 0.60 | 0.00 | 2.54 | | | | | | | | | | | | 0.60 | 0.00 |
| คันไร่ | 8.32 | 1 | 8.32 | 6.66 | 1.65 | 0.01 | 6.66 | | | | | | | | | | | | 1.65 | 0.00 |
| โนนก่อ | 8.29 | 1 | 8.29 | 6.63 | 1.66 | 0.00 | 6.63 | | | | | | | | | | | | 1.66 | 0.00 |
| คำเขื่อนแก้ว | 8.33 | 1 | 8.33 | 6.66 | 1.67 | 0.00 | 6.66 | | | | | | | | | | | | 1.67 | 0.00 |
| ช่องเม็ก | 3.02 | 1 | 3.02 | 3.00 | 0.02 | 0.00 | 3.00 | | | | | | | | | | | | 0.02 | 2,590.02 |
| ฝางคำ | 2.24 | 1 | 2.24 | 1.79 | 0.45 | 0.00 | 1.79 | | | | | | | | | | | | 0.45 | 0.00 |
| รวม (ตัน/วัน) | 1,172.49 | 107.00 | 651.53 | 547.04 | 93.11 | 11.38 | 190.88 | 356.16 | - | 356.16 | 350.00 | | | 6.16 | 131.00 | 520.96 | | 520.96 | 93.11 | 81,745.00 |
| รวม (ตัน/ปี) | 427,957.58 | 107.00 | 237,807.18 | 199,669.45 | 33,985.60 | 4,152.13 | 69,670.32 | 129,999.13 | - | 129,999.13 | 127,750.73 | - | - | 2,248.40 | 131.00 | 190,150.40 | - | 190,150.40 | 33,985.60 | 81,745.00 |

ข้อมูลปริมาณขยะมูลฝอย จ.อุบลราชธานี สสภ. 12 ปี 2558

| | 1 | 2 | 3 | 4 | 5 | 6 | 7 | 8 | 9 | 10 | 11 | 12 | 13 | 14 | 15 | 16 | 17 | 18 | 19 | 20 |
|---|---|---|---|---|---|---|---|---|---|---|---|---|---|---|---|---|---|---|---|---|
| | | พื้นที่ที่มีการให้บริการ | | | | | | | | | | | | | พื้นที่ที่ไม่มีการให้บริการ | | | | | |
| จังหวัด | ปริมาณขยะที่เกิดขึ้น 58 | จำนวน อปท. ที่มีการให้บริการ | ปริมาณขยะที่เกิดขึ้นใน อปท. พื้นที่ให้บริการ | ปริมาณขยะที่เก็บขนไปกำจัด | ปริมาณขยะที่ถูกนำไปใช้ประโยชน์ | ปริมาณขยะที่ไม่มีการให้บริการ | ปริมาณขยะที่กำจัดไม่ถูกต้อง | ปริมาณขยะที่กำจัดถูกต้อง | การนำไปใช้ประโยชน์ | การนำไปกำจัด | Landfill | Compost | Incinerator | อื่น ๆ | จำนวน อปท. ที่ไม่มีการให้บริการ | ปริมาณขยะที่เกิดขึ้นใน อปท. พื้นที่ไม่ | ปริมาณขยะที่ถูกนำไปใช้ประโยชน์ | ปริมาณขยะที่กำจัดไม่ถูกต้อง | ปริมาณขยะที่ถูกนำไปใช้ประโยชน์ | ปริมาณขยะตกค้าง 58 |
| จังหวัดอุบลราชธานี | (ตัน/วัน) | (แห่ง) | (ตัน/วัน) | (ตัน/วัน) | (ตัน/วัน) | (ตัน/วัน) | (ตัน/วัน) | (ตัน/วัน) | (ตัน/วัน) | (ตัน/วัน) | (ตัน/วัน) | (ตัน/วัน) | (ตัน/วัน) | (ตัน/วัน) | (แห่ง) | (ตัน/วัน) | (ตัน/วัน) | (ตัน/วัน) | (ตัน/วัน) | (ตัน) |

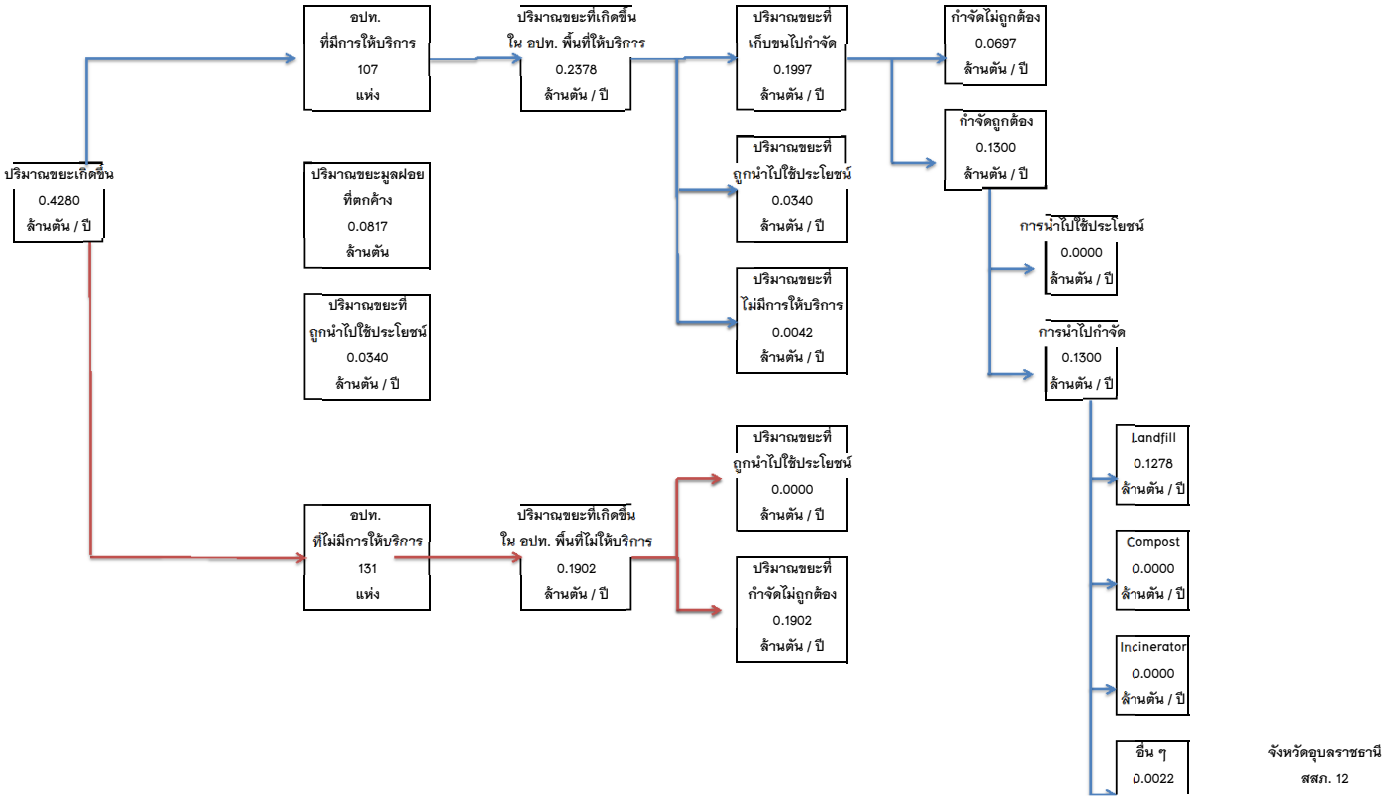

ข้อมูลปริมาณขยะมูลฝอย จ.ยโสธร สสภ. 12 ปี 2558

| | 1 | 2 | 3 | 4 | 5 | 6 | 7 | 8 | 9 | 10 | 11 | 12 | 13 | 14 | 15 | 16 | 17 | 18 | 19 | 20 |
|---|---|---|---|---|---|---|---|---|---|---|---|---|---|---|---|---|---|---|---|---|
| | | พื้นที่ที่มีการให้บริการ | | | | | | | | | | | | | พื้นที่ที่ไม่มีการให้บริการ | | | | | |
| จังหวัด<br>จังหวัดยโสธร | ปริมาณขยะที่เกิดขึ้นปี 2558<br>(ตัน/วัน) | จำนวน อปท. ที่มีการให้บริการ<br>(แห่ง) | ปริมาณขยะที่เกิดขึ้นใน อปท. พื้นที่<br>(ตัน/วัน) | ปริมาณขยะที่เก็บขนไปกำจัด<br>(ตัน/วัน) | ปริมาณขยะที่ถูกนำไปใช้ประโยชน์<br>(ตัน/วัน) | ปริมาณขยะที่ไม่มีการให้บริการ<br>(ตัน/วัน) | ปริมาณขยะที่กำจัดไม่ถูกต้อง<br>(ตัน/วัน) | ปริมาณขยะที่กำจัดถูกต้อง<br>(ตัน/วัน) | การนำไปใช้ประโยชน์<br>(ตัน/วัน) | การนำไปกำจัด<br>(ตัน/วัน) | Landfill<br>(ตัน/วัน) | Compost<br>(ตัน/วัน) | Incinerator<br>(ตัน/วัน) | อื่น ๆ<br>(ตัน/วัน) | จำนวน อปท. ที่ไม่มีการให้บริการ<br>(แห่ง) | ปริมาณขยะที่เกิดขึ้นใน อปท. พื้นที่ไม่<br>(ตัน/วัน) | ปริมาณขยะที่ถูกนำไปใช้ประโยชน์<br>(ตัน/วัน) | ปริมาณขยะที่กำจัดไม่ถูกต้อง<br>(ตัน/วัน) | ปริมาณขยะที่ถูกนำไปใช้ประโยชน์<br>(ตัน/วัน) | ปริมาณขยะตกค้าง<br>(ตัน) |
| **อบจ.ยโสธร** | | | | | | | | | | | | | | | | | | | | |
| เทศบาลเมืองยโสธร | 17.88 | 1 | 17.88 | 15.20 | 2.65 | 0.03 | | 15.20 | 0.00 | 15.20 | 15.20 | | | | | | | | 2.65 | – |
| เทศบาลตำบลเดิด | 2.00 | 1 | 2.00 | 1.80 | 0.16 | 0.04 | | 1.80 | 0.00 | 1.80 | 1.80 | | | | | | | | 0.16 | – |
| เทศบาลตำบลตาดทอง | 3.20 | 1 | 3.20 | 3.02 | 0.14 | 0.04 | | 3.02 | 0.00 | 3.02 | 3.02 | | | | | | | | 0.14 | – |
| เทศบาลตำบลทุ่งแต้ | 3.00 | 1 | 3.00 | 2.55 | 0.40 | 0.05 | 2.55 | | | | | | | | | | | | 0.40 | 2,800.00 |
| เทศบาลตำบลน้ำคำใหญ่ | 2.33 | 1 | 2.33 | 2.20 | 0.04 | 0.09 | | 2.20 | 0.00 | 2.20 | 2.20 | | | | | | | | 0.04 | – |
| เทศบาลตำบลสำราญ | 3.73 | 1 | 3.73 | 3.60 | 0.12 | 0.01 | | 3.60 | 0.00 | 3.60 | 3.60 | | | | | | | | 0.12 | – |
| เทศบาลตำบลเลิงนกทา | 3.50 | 1 | 3.50 | 3.00 | 0.28 | 0.22 | 3.00 | | | | | | | | | | | | 0.28 | 3,000.00 |
| เทศบาลตำบลสามแยก | 3.50 | 1 | 3.50 | 3.10 | 0.37 | 0.03 | | 3.10 | 0.00 | 3.10 | 3.10 | | | | | | | | 0.37 | – |
| เทศบาลตำบลห้องแซง | 4.00 | 1 | 4.00 | 3.83 | 0.02 | 0.15 | 3.83 | | | | | | | | | | | | 0.02 | 1,500.00 |
| เทศบาลตำบลบุ่งค้า | 5.00 | 1 | 5.00 | 4.02 | 0.34 | 0.64 | 4.02 | | | | | | | | | | | | 0.34 | 1,500.00 |
| เทศบาลตำบลสามัคคี | 4.20 | | | | | | | | | | | | | | 1 | 4.20 | 0.00 | 4.20 | 0.00 | – |
| เทศบาลตำบลศรีแก้ว | 1.20 | 1 | 1.20 | 1.00 | 0.12 | 0.08 | 1.00 | | | | | | | | | | | | 0.12 | |
| เทศบาลตำบลกุดเชียงหมี | 1.20 | 1 | 1.20 | 1.09 | 0.02 | 0.09 | 1.09 | | | | | | | | | | | | 0.02 | 1,000.00 |
| เทศบาลตำบลสวาท | 4.10 | | | | | | | | | | | | | | 1 | 4.10 | 0.00 | 4.10 | 0.00 | – |
| เทศบาลตำบลกุดแห่ | 4.00 | 1 | 4.00 | 3.20 | 0.40 | 0.40 | 3.20 | | | | | | | | | | | | 0.40 | 1,500.00 |
| เทศบาลตำบลคำเตย | 4.00 | 1 | 4.00 | 3.60 | 0.40 | 0.00 | 3.60 | | | | | | | | | | | | 0.40 | 2,000.00 |
| เทศบาลตำบลกุดชุมพัฒนา | 4.00 | 1 | 4.00 | 3.59 | 0.41 | 0.00 | 3.59 | | | | | | | | | | | | 0.41 | – |
| เทศบาลตำบลค้อวัง | 4.60 | 1 | 4.60 | 3.16 | 1.40 | 0.04 | 3.16 | | | | | | | | | | | | 1.40 | 1,500.00 |
| เทศบาลตำบลคำเขื่อนแก้ว | 1.89 | 1 | 1.89 | 1.50 | 0.12 | 0.27 | | 1.50 | 0.00 | 1.50 | 1.50 | | | | | | | | 0.12 | – |
| เทศบาลตำบลดงแคนใหญ่ | 4.00 | 1 | 4.00 | 3.26 | 0.64 | 0.10 | 3.26 | | | | | | | | | | | | 0.64 | 2,600.00 |
| เทศบาลตำบลทรายมูล | 4.30 | 1 | 4.30 | 4.10 | 0.12 | 0.08 | 4.10 | | | | | | | | | | | | 0.12 | 2,400.00 |
| เทศบาลตำบลนาเวียง | 2.80 | | | | | | | | | | | | | | 1 | 2.8 | 0.00 | 2.80 | 0.00 | – |
| เทศบาลตำบลป่าติ้ว | 3.07 | 1 | 3.07 | 3.00 | 0.02 | 0.05 | 3.00 | | | | | | | | | | | | 0.02 | – |
| เทศบาลตำบลฟ้าหยาด | 5.15 | 1 | 5.15 | 4.74 | 0.35 | 0.06 | 4.74 | | | | | | | | | | | | 0.35 | – |
| เชียงคำ | 3.00 | 1 | 3.00 | 2.80 | 0.12 | 0.08 | 2.80 | | | | | | | | | | | | 0.12 | |
| ค้อเหนือ | 1.39 | 1 | 1.39 | 1.07 | 0.27 | 0.06 | | 1.07 | 0.00 | 1.07 | 1.07 | | | | | | | | 0.27 | – |
| นาสะไมย์ | 3.30 | 1 | 3.30 | 3.10 | 0.02 | 0.18 | 3.10 | | | | | | | | | | | | 0.02 | 1,250.00 |
| หนองหิน | 0.80 | 1 | 0.80 | 0.50 | 0.28 | 0.02 | | 0.50 | 0.00 | 0.50 | 0.50 | | | | | | | | 0.28 | – |
| หนองเรือ | 0.90 | 1 | 0.90 | 0.50 | 0.35 | 0.05 | | 0.50 | 0.00 | 0.50 | 0.50 | | | | | | | | 0.35 | – |
| ขั้นไดใหญ่ | 2.40 | | | | | | | | | | | | | | 1 | 2.40 | 0.00 | 2.40 | 0.00 | – |
| สิงห์ | 0.49 | 1 | 0.49 | 0.41 | 0.05 | 0.03 | | 0.41 | 0.00 | 0.41 | 0.41 | | | | | | | | 0.05 | – |
| ทุ่งนางโอก | 4.00 | 1 | 4.00 | 3.70 | 0.02 | 0.28 | 3.70 | | | | | | | | | | | | 0.02 | – |
| ขุมเงิน | 1.50 | 1 | 1.50 | 1.20 | 0.25 | 0.05 | 1.20 | | | | | | | | | | | | 0.25 | 2,600.00 |
| คู่ทุ่ง | 2.80 | | | | | | | | | | | | | | 1 | 2.80 | 0.00 | 2.80 | 0.00 | – |
| หนองคู | 5.68 | 1 | 5.68 | 5.55 | 0.12 | 0.01 | | 5.55 | 0.00 | 5.55 | 5.55 | | | | | | | | 0.12 | – |
| หนองเป็ด | 2.40 | | | | | | | | | | | | | | 1 | 2.40 | 0.00 | 2.40 | 0.00 | – |
| ทรายมูล | 3.00 | 1 | 3.00 | 2.80 | 0.20 | 0.00 | | 2.80 | 0.00 | 2.80 | | | | 2.80 | | | | | 0.20 | |
| คูลาด | 4.87 | | | | | | | | | | | | | | 1 | 4.87 | 0.00 | 4.87 | 0.00 | – |
| ดงมะไฟ | 3.00 | 1 | 3.00 | 2.65 | 0.30 | 0.05 | | 2.65 | 0.00 | 2.65 | | | | 2.65 | | | | | 0.30 | |
| ไผ่ | 2.20 | | | | | | | | | | | | | | 1 | 2.20 | 0.00 | 2.20 | 0.00 | – |
| โนนเปือย | 4.06 | 1 | 4.06 | 4.00 | 0.06 | 0.00 | 4.00 | | | | | | | | | | | | 0.06 | |
| โพนงาม | 4.04 | | | | | | | | | | | | | | 1 | 4.04 | 0.00 | 4.04 | 0.00 | – |
| กำแมด | 0.65 | 1 | 0.65 | 0.60 | 0.02 | 0.03 | 0.60 | | | | | | | | | | | | 0.02 | 2,390.65 |
| คำน้ำสร้าง | 2.82 | 1 | 2.82 | 2.00 | 0.52 | 0.30 | 2.00 | | | | | | | | | | | | 0.52 | – |

ข้อมูลปริมาณขยะมูลฝอย จ.ยโสธร สสภ. 12 ปี 2558

| | 1 | 2 | 3 | 4 | 5 | 6 | 7 | 8 | 9 | 10 | 11 | 12 | 13 | 14 | 15 | 16 | 17 | 18 | 19 | 20 |
|---|---|---|---|---|---|---|---|---|---|---|---|---|---|---|---|---|---|---|---|---|
| | | พื้นที่ที่มีการให้บริการ | | | | | | | | | | | | | พื้นที่ที่ไม่มีการให้บริการ | | | | | |
| จังหวัด<br>จังหวัดยโสธร | ปริมาณขยะที่เกิดขึ้นปี 2558<br>(ตัน/วัน) | จำนวน อปท. ที่มีการให้บริการ<br>(แห่ง) | ปริมาณขยะที่เกิดขึ้นใน อปท. พื้นที่<br>(ตัน/วัน) | ปริมาณขยะที่เก็บขนไปกำจัด<br>(ตัน/วัน) | ปริมาณขยะที่ถูกนำไปใช้ประโยชน์<br>(ตัน/วัน) | ปริมาณขยะที่ไม่มีการให้บริการ<br>(ตัน/วัน) | ปริมาณขยะที่กำจัดไม่ถูกต้อง<br>(ตัน/วัน) | ปริมาณขยะที่กำจัดถูกต้อง<br>(ตัน/วัน) | การนำไปใช้ประโยชน์<br>(ตัน/วัน) | การนำไปกำจัด<br>(ตัน/วัน) | Landfill<br>(ตัน/วัน) | Compost<br>(ตัน/วัน) | Incinerator<br>(ตัน/วัน) | อื่น ๆ<br>(ตัน/วัน) | จำนวน อปท. ที่ไม่มีการให้บริการ<br>(แห่ง) | ปริมาณขยะที่เกิดขึ้นใน อปท. พื้นที่ไม่<br>(ตัน/วัน) | ปริมาณขยะที่ถูกนำไปใช้ประโยชน์<br>(ตัน/วัน) | ปริมาณขยะที่กำจัดไม่ถูกต้อง<br>(ตัน/วัน) | ปริมาณขยะที่ถูกนำไปใช้ประโยชน์<br>(ตัน/วัน) | ปริมาณขยะตกค้าง<br>(ตัน) |
| หนองแหน | 3.80 | | | | | | | | | | | | | | 1 | 3.80 | 0.00 | 3.80 | 0.00 | - |
| หนองหมี | 2.16 | | | | | | | | | | | | | | 1 | 2.16 | 0.00 | 2.16 | 0.00 | - |
| กุดชุม | 2.40 | | | | | | | | | | | | | | 1 | 2.40 | 0.00 | 2.40 | 0.00 | - |
| ห้วยแก้ง | 2.20 | | | | | | | | | | | | | | 1 | 2.20 | 0.00 | 2.20 | 0.00 | - |
| นาโส่ | 2.20 | | | | | | | | | | | | | | 1 | 2.20 | 0.00 | 2.20 | 0.00 | - |
| กุดกุง | 0.16 | 1 | 0.16 | 0.14 | 0.02 | 0.00 | | 0.14 | 0.00 | 0.14 | 0.14 | | | | | | | | 0.02 | - |
| กู่จาน | 2.50 | 1 | 2.50 | 2.20 | 0.20 | 0.10 | 2.20 | | | | | | | | | | | | 0.20 | 1,200.00 |
| แคนน้อย | 1.20 | 1 | 1.20 | 1.00 | 0.15 | 0.05 | 1.00 | | | | | | | | | | | | 0.15 | 1,000.00 |
| ทุ่งมน | 0.83 | 1 | 0.83 | 0.80 | 0.02 | 0.01 | | 0.80 | 0.00 | 0.80 | 0.80 | | | | | | | | 0.02 | - |
| นาแก | 2.40 | | | | | | | | | | | | | | 1 | 2.40 | 0.00 | 2.40 | 0.00 | - |
| ย่อ | 0.88 | 1 | 0.88 | 0.80 | 0.05 | 0.03 | | 0.80 | 0.00 | 0.80 | 0.80 | | | | | | | | 0.05 | - |
| ลุมพุก | 1.61 | 1 | 1.61 | 1.50 | 0.08 | 0.03 | | 1.50 | 0.00 | 1.50 | 1.50 | | | | | | | | 0.08 | - |
| สงเปือย | 1.00 | 1 | 1.00 | 0.80 | 0.15 | 0.05 | | 0.80 | 0.00 | 0.80 | | | | 0.80 | | | | | 0.15 | 1,200.00 |
| เหล่าไฮ | 1.00 | 1 | 1.00 | 0.90 | 0.08 | 0.02 | 0.90 | | | | | | | | | | | | 0.08 | - |
| ดงเจริญ | 2.23 | 1 | 2.23 | 2.00 | 0.20 | 0.03 | 2.00 | | | | | | | | | | | | 0.20 | 850.00 |
| โพนทัน | 3.48 | 1 | 3.48 | 3.00 | 0.40 | 0.08 | 3.00 | | | | | | | | | | | | 0.40 | - |
| นาคำ | 2.20 | | | | | | | | | | | | | | 1 | 2.20 | 0.00 | 2.20 | 0.00 | - |
| กระจาย | 1.15 | 1 | 1.15 | 1.00 | 0.12 | 0.03 | | 1.00 | 0.00 | 1.00 | 1.00 | | | | | | | | 0.12 | - |
| โคกนาโก | 0.77 | 1 | 0.77 | 0.70 | 0.05 | 0.02 | | 0.70 | 0.00 | 0.70 | 0.70 | | | | | | | | 0.05 | - |
| โพธิ์ไทร | 1.02 | 1 | 1.02 | 1.00 | 0.02 | 0.00 | | 1.00 | 0.00 | 1.00 | 1.00 | | | | | | | | 0.02 | - |
| ศรีฐาน | 1.50 | 1 | 1.50 | 1.20 | 0.20 | 0.10 | | 1.20 | 0.00 | 1.20 | 1.20 | | | | | | | | 0.20 | 1,000.00 |
| เชียงเพ็ง | 0.41 | 1 | 0.41 | 0.40 | 0.00 | 0.01 | | 0.40 | 0.00 | 0.40 | 0.40 | | | | | | | | 0.00 | - |
| หัวเมือง | 3.01 | 1 | 3.01 | 3.00 | 0.01 | 0.00 | 3.00 | | | | | | | | | | | | 0.01 | 2,000.00 |
| ฟ้าหยาด | 2.50 | 1 | 2.50 | 2.30 | 0.10 | 0.10 | 2.30 | | | | | | | | | | | | 0.10 | - |
| บากเรือ | 2.20 | | | | | | | | | | | | | | 1 | 2.20 | 0.00 | 2.20 | 0.00 | - |
| คูเมือง | 2.30 | 1 | 2.30 | 2.20 | 0.08 | 0.02 | 2.20 | | | | | | | | | | | | 0.08 | - |
| สงยาง | 2.20 | | | | | | | | | | | | | | 1 | 2.20 | 0.00 | 2.20 | 0.00 | - |
| ม่วง | 1.50 | 1 | 1.50 | 1.20 | 0.15 | 0.15 | 1.20 | | | | | | | | | | | | 0.15 | - |
| บึงแก | 2.60 | | | | | | | | | | | | | | 1 | 2.60 | 0.00 | 2.60 | 0.00 | - |
| พระเสาร์ | 2.20 | | | | | | | | | | | | | | 1 | 2.20 | 0.00 | 2.20 | 0.00 | - |
| ผือฮี | 2.40 | | | | | | | | | | | | | | 1 | 2.40 | 0.00 | 2.40 | 0.00 | - |
| โนนทราย | 2.00 | | | | | | | | | | | | | | 1 | 2.00 | 0.00 | 2.00 | 0.00 | - |
| ค้อวัง | 1.00 | 1 | 1.00 | 1.00 | 0.00 | 0.00 | 1.00 | | | | | | | | | | | | 0.00 | 2,400.00 |
| ฟ้าห่วน | 3.40 | 1 | 3.40 | 3.20 | 0.15 | 0.05 | 3.20 | | | | | | | | | | | | 0.15 | 2,800.00 |
| กุดน้ำใส | 3.60 | | | | | | | | | | | | | | 1 | 3.60 | 0.00 | 3.60 | 0.00 | - |
| น้ำอ้อม | 3.16 | 1 | 3.16 | 3.00 | 0.15 | 0.01 | 3.00 | | | | | | | | | | | | 0.15 | 1,500.00 |
| โคกสำราญ | 4.40 | | | | | | | | | | | | | | 1 | 4.40 | 0.00 | 4.40 | 0.00 | - |
| สร้างมิ่ง | 2.40 | | | | | | | | | | | | | | 1 | 2.40 | 0.00 | 2.40 | 0.00 | - |
| สามแยก | 2.00 | 1 | 2.00 | 2.00 | 0.00 | 0.00 | 2.00 | | | | | | | | | | | | 0.00 | - |
| น้ำคำ | 2.80 | | | | | | | | | | | | | | 1 | 2.80 | 0.00 | 2.80 | 0.00 | - |
| โทยเจริญ | 2.00 | 1 | 2.00 | 1.80 | 0.15 | 0.05 | 1.80 | | | | | | | | | | | | 0.15 | - |
| คำไผ่ | 2.79 | 1 | 2.79 | 2.50 | 0.23 | 0.06 | 2.50 | | | | | | | | | | | | 0.23 | - |
| ส้มผ่อ | 3.54 | 1 | 3.54 | 3.00 | 0.40 | 0.14 | 3.00 | | | | | | | | | | | | 0.40 | 1,800.00 |
| รวม (ตัน/วัน) | 241.05 | 61.00 | 167.08 | 148.08 | 14.26 | 4.75 | 95.84 | 52.24 | - | 52.24 | 45.99 | - | - | 6.25 | 26.00 | 73.97 | - | 73.97 | 14.26 | 41,790.65 |
| รวม (ตัน/ปี) | 87,983.5 | 61.0 | 60,984.4 | 54,047.5 | 5,203.6 | 1,733.3 | 34,981.6 | 19,065.9 | - | 19,065.9 | 16,784.7 | - | - | 2,281.3 | 26.0 | 26,999.1 | - | 26,999.1 | 5,203.6 | 41,790.7 |

ข้อมูลปริมาณขยะมูลฝอย จ.ยโสธร สสภ. 12 ปี 2558

| | 1 | 2 | 3 | 4 | 5 | 6 | 7 | 8 | 9 | 10 | 11 | 12 | 13 | 14 | 15 | 16 | 17 | 18 | 19 | 20 |
|---|---|---|---|---|---|---|---|---|---|---|---|---|---|---|---|---|---|---|---|---|
| | | พื้นที่ที่มีการให้บริการ | | | | | | | | | | | | | พื้นที่ที่ไม่มีการให้บริการ | | | | | |
| จังหวัด<br>จังหวัดยโสธร | ปริมาณขยะที่เกิดขึ้นปี 2558<br>(ตัน/วัน) | จำนวน อปท. ที่มีการให้บริการ<br>(แห่ง) | ปริมาณขยะที่เกิดขึ้นใน อปท. พื้นที่<br>(ตัน/วัน) | ปริมาณขยะที่เก็บขนไปกำจัด<br>(ตัน/วัน) | ปริมาณขยะที่ถูกนำไปใช้ประโยชน์<br>(ตัน/วัน) | ปริมาณขยะที่ไม่มีการให้บริการ<br>(ตัน/วัน) | ปริมาณขยะที่กำจัดไม่ถูกต้อง<br>(ตัน/วัน) | ปริมาณขยะที่กำจัดถูกต้อง<br>(ตัน/วัน) | การนำไปใช้ประโยชน์<br>(ตัน/วัน) | การนำไปกำจัด<br>(ตัน/วัน) | Landfill<br>(ตัน/วัน) | Compost<br>(ตัน/วัน) | Incinerator<br>(ตัน/วัน) | อื่น ๆ<br>(ตัน/วัน) | จำนวน อปท. ที่ไม่มีการให้บริการ<br>(แห่ง) | ปริมาณขยะที่เกิดขึ้นใน อปท. พื้นที่ไม่<br>(ตัน/วัน) | ปริมาณขยะที่ถูกนำไปใช้ประโยชน์<br>(ตัน/วัน) | ปริมาณขยะที่กำจัดไม่ถูกต้อง<br>(ตัน/วัน) | ปริมาณขยะที่ถูกนำไปใช้ประโยชน์<br>(ตัน/วัน) | ปริมาณขยะตกค้าง<br>(ตัน) |

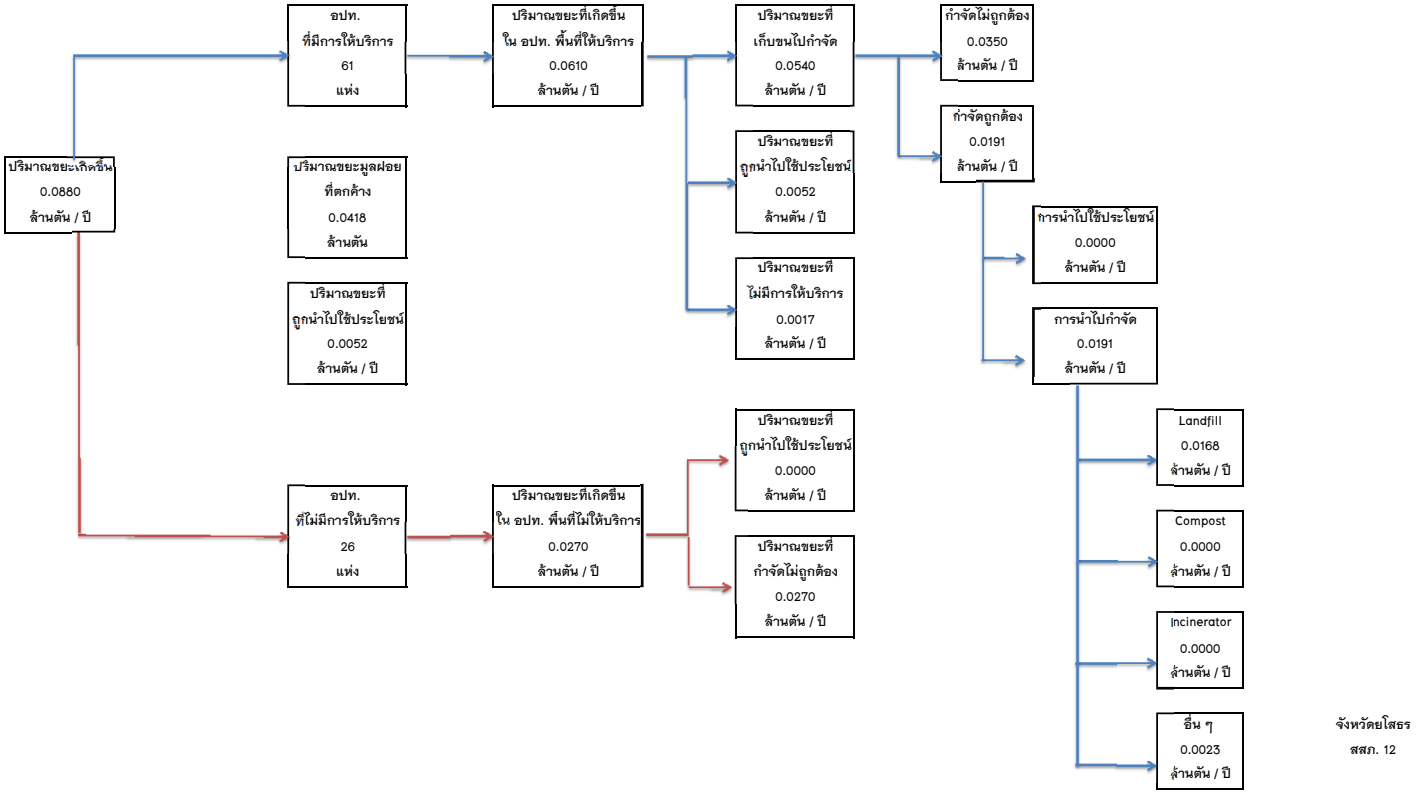

ข้อมูลปริมาณขยะมูลฝอย จ.ร้อยเอ็ด สสภ. 12 ปี 2558

| | 1 | 2 | 3 | 4 | 5 | 6 | 7 | 8 | 9 | 10 | 11 | 12 | 13 | 14 | 15 | 16 | 17 | 18 | 19 | 20 |
|---|---|---|---|---|---|---|---|---|---|---|---|---|---|---|---|---|---|---|---|---|
| | | พื้นที่ที่มีการให้บริการ | | | | | | | | | | | | | พื้นที่ที่ไม่มีการให้บริการ | | | | | |
| จังหวัด<br>จังหวัดร้อยเอ็ด | ปริมาณขยะที่เกิดขึ้น ปี 2558 | จำนวน อปท. ที่มีการให้บริการ | ปริมาณขยะที่เกิดขึ้นใน อปท. พื้นที่ให้บริการ | ปริมาณขยะที่เก็บขนไปกำจัด | ปริมาณขยะที่ถูกนำไปใช้ประโยชน์ | ปริมาณขยะที่ไม่มีการให้บริการ | ปริมาณขยะที่กำจัดไม่ถูกต้อง | ปริมาณขยะที่กำจัดถูกต้อง | การนำไปใช้ประโยชน์ | การนำไปกำจัด | Landfill | Compost | Incinerator | อื่น ๆ | จำนวน อปท. ที่ไม่มีการให้บริการ | ปริมาณขยะที่เกิดขึ้นใน อปท. พื้นที่ไม่ให้บริการ | ปริมาณขยะที่ถูกนำไปใช้ประโยชน์ | ปริมาณขยะที่กำจัดไม่ถูกต้อง | ปริมาณขยะที่ถูกนำไปใช้ประโยชน์ (5)+(9)+(17) | ปริมาณขยะตกค้าง |
| | (ตัน/วัน) | (แห่ง) | (ตัน/วัน) | (ตัน/วัน) | (ตัน/วัน) | (ตัน/วัน) | (ตัน/วัน) | (ตัน/วัน) | (ตัน/วัน) | (ตัน/วัน) | (ตัน/วัน) | (ตัน/วัน) | (ตัน/วัน) | (ตัน/วัน) | (แห่ง) | (ตัน/วัน) | (ตัน/วัน) | (ตัน/วัน) | (ตัน/วัน) | (ตัน) |
| อบจ.ร้อยเอ็ด | | | | | | | | | | | | | | | | | | | | |
| เทศบาลเมืองร้อยเอ็ด | 38.45 | 1 | 38.45 | 33.00 | 4.73 | 0.72 | 33.00 | | | | | | | | | | | | 4.73 | 84,000.00 |
| เทศบาลตำบลคำพอุง | 8.18 | 1 | 8.18 | 6.50 | 1.46 | 0.22 | 6.50 | | | | | | | | | | | | 1.46 | 2,880.00 |
| เทศบาลตำบลกู่กาสิงห์ | 3.77 | 1 | 3.77 | 2.87 | 0.90 | 0.00 | 2.87 | | | | | | | | | | | | 0.90 | 240.00 |
| เทศบาลตำบลเกษตรวิสัย | 8.91 | 1 | 8.91 | 8.50 | 0.40 | 0.01 | 8.50 | | | | | | | | | | | | 0.40 | 6,319.57 |
| เทศบาลตำบลเมืองบัว | 7.03 | | | | | | | | | | | | | | 1 | 7.03 | 0.00 | 7.03 | 0.00 | 0.00 |
| เทศบาลตำบลเชียงขวัญ | 3.74 | | | | | | | | | | | | | | 1 | 3.74 | 0.00 | 3.74 | 0.00 | 0.00 |
| เทศบาลตำบลชุมพร | 6.09 | | | | | | | | | | | | | | 1 | 6.09 | 0.00 | 6.09 | 0.00 | 0.00 |
| เทศบาลตำบลเมยวดี | 4.50 | 1 | 4.50 | 3.90 | 0.55 | 0.05 | 3.90 | | | | | | | | | | | | 0.55 | 900.00 |
| เทศบาลตำบลบุ่งเลิศ | 3.89 | | | | | | | | | | | | | | 1 | 3.89 | 0.00 | 3.89 | 0.00 | 0.00 |
| เทศบาลตำบลชมสะอาด | 3.46 | | | | | | | | | | | | | | 1 | 3.46 | 0.00 | 3.46 | 0.00 | 0.00 |
| เทศบาลตำบลโพนดาล | 4.01 | | | | | | | | | | | | | | 1 | 4.01 | 0.00 | 4.01 | 0.00 | 0.00 |
| เทศบาลตำบลปอภาร | 4.01 | 1 | 4.01 | 3.00 | 0.98 | 0.03 | 3.00 | | | | | | | | | | | | 0.98 | 243.54 |
| เทศบาลตำบลสีแก้ว | 10.45 | | | | | | | | | | | | | | 1 | 10.45 | 0.00 | 10.45 | 0.00 | 0.00 |
| เทศบาลตำบลเมืองสรวง | 8.00 | 1 | 8.00 | 7.00 | 1.00 | 0.00 | 7.00 | | | | | | | | | | | | 1.00 | 3,600.00 |
| เทศบาลตำบลดูเมือง | 4.20 | | | | | | | | | | | | | | 1 | 4.20 | 0.00 | 4.20 | 0.00 | 0.00 |
| เทศบาลตำบลหนองหิน | 4.04 | | | | | | | | | | | | | | 1 | 4.04 | 0.00 | 4.04 | 0.00 | 0.00 |
| เทศบาลตำบลกกกุง | 3.28 | | | | | | | | | | | | | | 1 | 3.28 | 0.00 | 3.28 | 0.00 | 0.00 |
| เทศบาลตำบลเสลภูมิ (กลาง)* | 9.20 | 1 | 9.20 | 9.00 | 0.20 | 0.00 | 9.00 | | | | | | | | | | | | 0.20 | 5,894.78 |
| เทศบาลตำบลขวาว | 5.50 | 1 | 5.50 | 5.00 | 0.50 | 0.00 | 5.00 | | | | | | | | | | | | 0.50 | |
| เทศบาลตำบลเมืองไพร | 5.63 | | | | | | | | | | | | | | 1 | 5.63 | 0.00 | 5.63 | 0.00 | 0.00 |
| เทศบาลตำบลนาแซง | 3.11 | 1 | 3.11 | 3.00 | 0.11 | 0.00 | 3.00 | | | | | | | | | | | | 0.11 | |
| เทศบาลตำบลหนองหลวง | 2.05 | | | | | | | | | | | | | | 1 | 2.05 | 0.00 | 2.05 | 0.00 | 0.00 |
| เทศบาลตำบลวังหลวง | 4.57 | 1 | 4.57 | 4.50 | 0.07 | 0.00 | 4.50 | | | | | | | | | | | | 0.07 | 0.00 |
| เทศบาลตำบลเกาะแก้ว | 5.51 | 1 | 5.51 | 5.00 | 0.51 | 0.00 | 5.00 | | | | | | | | | | | | 0.51 | 247.50 |
| เทศบาลตำบลนาเมือง | 5.75 | 1 | 5.75 | 5.75 | 0.00 | 0.00 | 5.75 | | | | | | | | | | | | 0.00 | 960.00 |
| เทศบาลตำบลท่าม่วง | 3.97 | 1 | 3.97 | 3.37 | 0.60 | 0.00 | 3.37 | | | | | | | | | | | | 0.60 | 0.00 |
| เทศบาลตำบลพรสวรรค์ | 3.52 | | | | | | | | | | | | | | 1 | 3.52 | 0.00 | 3.52 | 0.00 | 0.00 |
| เทศบาลตำบลชัยวารี | 3.55 | 1 | 3.55 | 3.50 | 0.05 | 0.00 | 3.50 | | | | | | | | | | | | 0.05 | 1,440.00 |
| เทศบาลตำบลเชียงใหม่ | 5.23 | 1 | 5.23 | 5.00 | 0.23 | 0.00 | 5.00 | | | | | | | | | | | | 0.23 | 1,080.00 |
| เทศบาลตำบลอัคคะคำ | 5.87 | 1 | 5.87 | 5.65 | 0.22 | 0.00 | 5.65 | | | | | | | | | | | | 0.22 | 810.00 |
| เทศบาลตำบลโพนทราย | 4.01 | 1 | 4.01 | 3.80 | 0.21 | 0.00 | 3.80 | | | | | | | | | | | | 0.21 | 10,872.66 |
| เทศบาลตำบลสามขา | 2.03 | 1 | 2.03 | 1.50 | 0.50 | 0.03 | 1.50 | | | | | | | | | | | | 0.50 | 2,906.92 |
| เทศบาลตำบลโพนทอง(แวง)* | 10.76 | 1 | 10.76 | 8.90 | 1.20 | 0.66 | 8.90 | | | | | | | | | | | | 1.20 | 2,160.00 |
| เทศบาลตำบลโคกสูง | 3.77 | 1 | 3.77 | 3.50 | 0.27 | 0.00 | 3.50 | | | | | | | | | | | | 0.27 | 3,600.00 |
| เทศบาลตำบลโคกกกม่วง | 4.60 | | | | | | | | | | | | | | 1 | 4.60 | 0.00 | 4.60 | 0.00 | 0.00 |
| เทศบาลตำบลโนนชัยศรี | 5.46 | | | | | | | | | | | | | | 1 | 5.46 | 0.00 | 5.46 | 0.00 | 0.00 |
| เทศบาลตำบลโพธิ์ทอง | 8.11 | | | | | | | | | | | | | | 1 | 8.11 | 0.00 | 8.11 | 0.00 | 0.00 |
| เทศบาลตำบลแวง | 2.36 | 1 | 2.36 | 2.00 | 0.20 | 0.16 | 2.00 | | | | | | | | | | | | 0.20 | 0.00 |
| เทศบาลตำบลจตุรพักตรพิมาน | 4.00 | 1 | 4.00 | 3.80 | 0.20 | 0.00 | 3.80 | | | | | | | | | | | | 0.20 | 2,591.10 |
| เทศบาลตำบลหนองผือ | 4.20 | 1 | 4.20 | 3.70 | 0.20 | 0.30 | 3.70 | | | | | | | | | | | | 0.20 | 2,880.00 |
| เทศบาลตำบลลงแดง | 5.20 | 1 | 5.20 | 4.50 | 0.70 | 0.00 | 4.50 | | | | | | | | | | | | 0.70 | 1,620.00 |
| เทศบาลตำบลโคกล่าม | 5.92 | | | | | | | | | | | | | | 1 | 5.92 | 0.00 | 5.92 | 0.00 | 0.00 |
| เทศบาลตำบลหัวช้าง | 5.30 | 1 | 5.30 | 5.00 | 0.30 | 0.00 | 5.00 | | | | | | | | | | | | 0.30 | 0.00 |
| เทศบาลตำบลเมืองทงส์ | 5.86 | | | | | | | | | | | | | | 1 | 5.86 | 0.00 | 5.86 | 0.00 | 0.00 |
| เทศบาลตำบลสิ้นฟ้า | 3.70 | | | | | | | | | | | | | | 1 | 3.70 | 0.00 | 3.70 | 0.00 | 0.00 |
| เทศบาลตำบลลงสิงห์ | 5.50 | 1 | 5.50 | 5.10 | 0.40 | 0.00 | 5.10 | | | | | | | | | | | | 0.40 | 0.00 |
| เทศบาลตำบลสินตำ | 6.03 | | | | | | | | | | | | | | 1 | 6.03 | 0.00 | 6.03 | 0.00 | 0.00 |
| เทศบาลตำบลจังหาร | 3.60 | 1 | 3.60 | 3.00 | 0.60 | 0.00 | 3.00 | | | | | | | | | | | | 0.60 | |
| เทศบาลตำบลผักแว่น | 4.24 | | | | | | | | | | | | | | 1 | 4.24 | 0.00 | 4.24 | 0.00 | 0.00 |
| เทศบาลตำบลธงธานี | 4.78 | 1 | 4.78 | 4.50 | 0.25 | 0.03 | 4.50 | | | | | | | | | | | | 0.25 | 840.00 |
| เทศบาลตำบลบ้านนิเวศน์ | 2.68 | 1 | 2.68 | 2.60 | 0.08 | 0.00 | 2.60 | | | | | | | | | | | | 0.08 | 4,860.00 |
| เทศบาลตำบลอุ่มเม้า | 4.75 | 1 | 4.75 | 4.45 | 0.30 | 0.00 | 4.45 | | | | | | | | | | | | 0.30 | 0.00 |
| เทศบาลตำบลมะอึ | 4.64 | | | | | | | | | | | | | | 1 | 4.64 | 0.00 | 4.64 | 0.00 | 0.00 |
| เทศบาลตำบลนิเวศน์ | 5.14 | | | | | | | | | | | | | | 1 | 5.14 | 0.00 | 5.14 | 0.00 | 0.00 |
| เทศบาลตำบลปทุมรัตต์ | 5.40 | 1 | 5.40 | 5.20 | 0.20 | 0.00 | 5.20 | | | | | | | | | | | | 0.20 | 1,023.75 |

ข้อมูลปริมาณขยะมูลฝอย จ.ร้อยเอ็ด สสภ. 12 ปี 2558

| | 1 | 2 | 3 | 4 | 5 | 6 | 7 | 8 | 9 | 10 | 11 | 12 | 13 | 14 | 15 | 16 | 17 | 18 | 19 | 20 |
|---|---|---|---|---|---|---|---|---|---|---|---|---|---|---|---|---|---|---|---|---|
| | | พื้นที่ที่มีการให้บริการ | | | | | | | | | | | | | พื้นที่ที่ไม่มีการให้บริการ | | | | | |
| จังหวัด<br>จังหวัดร้อยเอ็ด | ปริมาณขยะที่เกิดขึ้น ปี 2558 | จำนวน อปท. ที่มีการให้บริการ | ปริมาณขยะที่เกิดขึ้นใน อปท. พื้นที่ให้บริการ | ปริมาณขยะที่เก็บขนไปกำจัด | ปริมาณขยะที่ถูกนำไปใช้ประโยชน์ | ปริมาณขยะที่ไม่มีการให้บริการ | ปริมาณขยะที่กำจัดไม่ถูกต้อง | ปริมาณขยะที่กำจัดถูกต้อง | การนำไปใช้ประโยชน์ | การนำไปกำจัด | Landfill | Compost | Incinerator | อื่น ๆ | จำนวน อปท. ที่ไม่มีการให้บริการ | ปริมาณขยะที่เกิดขึ้นใน อปท. พื้นที่ไม่ให้บริการ | ปริมาณขยะที่ถูกนำไปใช้ประโยชน์ | ปริมาณขยะที่กำจัดไม่ถูกต้อง | ปริมาณขยะที่ถูกนำไปใช้ประโยชน์ (5)+(9)+(17) | ปริมาณขยะตกค้าง |
| | (ตัน/วัน) | (แห่ง) | (ตัน/วัน) | (ตัน/วัน) | (ตัน/วัน) | (ตัน/วัน) | (ตัน/วัน) | (ตัน/วัน) | (ตัน/วัน) | (ตัน/วัน) | (ตัน/วัน) | (ตัน/วัน) | (ตัน/วัน) | (ตัน/วัน) | (แห่ง) | (ตัน/วัน) | (ตัน/วัน) | (ตัน/วัน) | (ตัน/วัน) | (ตัน) |
| เทศบาลตำบลโพนสูง | 4.16 | | | | | | | | | | | | | | 1 | 4.16 | 0.00 | 4.16 | 0.00 | 0.00 |
| เทศบาลตำบลโนนสวรรค์ | 5.62 | | | | | | | | | | | | | | 1 | 5.62 | 0.00 | 5.62 | 0.00 | 0.00 |
| เทศบาลตำบลพนมไพร | 4.97 | 1 | 4.97 | 4.80 | 0.17 | 0.00 | 4.80 | | | | | | | | | | | | 0.17 | 1,579.89 |
| เทศบาลตำบลโพธิ์ชัย | 3.73 | 1 | 3.73 | 3.50 | 0.23 | 0.00 | 3.50 | | | | | | | | | | | | 0.23 | 2,880.00 |
| เทศบาลตำบลหนองฮี | 5.98 | 1 | 5.98 | 5.18 | 0.80 | 0.00 | 5.18 | | | | | | | | | | | | 0.80 | 3,780.00 |
| เทศบาลตำบลสุวรรณภูมิ* | 9.10 | 1 | 9.10 | 8.50 | 0.60 | 0.00 | 8.50 | | | | | | | | | | | | 0.60 | 3,479.83 |
| เทศบาลตำบลจำปาขัน | 3.95 | | | | | | | | | | | | | | 1 | 3.95 | 0.00 | 3.95 | 0.00 | 0.00 |
| เทศบาลตำบลหินกอง | 6.65 | 1 | 6.65 | 6.40 | 0.20 | 0.05 | 6.40 | | | | | | | | | | | | 0.20 | |
| เทศบาลตำบลทุ่งกุลา | 8.08 | | | | | | | | | | | | | | 1 | 8.08 | 0.00 | 8.08 | 0.00 | 0.00 |
| เทศบาลตำบลทุ่งหลวง | 5.14 | | | | | | | | | | | | | | 1 | 5.14 | 0.00 | 5.14 | 0.00 | 0.00 |
| เทศบาลตำบลโพธิ์ทอง | 5.49 | | | | | | | | | | | | | | 1 | 5.49 | 0.00 | 5.49 | 0.00 | 0.00 |
| เทศบาลตำบลบ้านบาก | 2.32 | | | | | | | | | | | | | | 1 | 2.32 | 0.00 | 2.32 | 0.00 | 0.00 |
| เทศบาลตำบลศรีสมเด็จ | 2.29 | | | | | | | | | | | | | | 1 | 2.29 | 0.00 | 2.29 | 0.00 | 0.00 |
| เทศบาลตำบลหนองพอก | 5.96 | | | | | | | | | | | | | | 1 | 5.96 | 0.00 | 5.96 | 0.00 | 240.00 |
| เทศบาลตำบลท่าสีดา | 4.17 | 1 | 4.17 | 4.00 | 0.15 | 0.02 | 4.00 | | | | | | | | | | | | 0.15 | 810.00 |
| เทศบาลตำบลอาจสามารถ | 4.20 | 1 | 4.20 | 4.00 | 0.20 | 0.00 | 4.00 | | | | | | | | | | | | 0.20 | 4,219.98 |
| เทศบาลตำบลโพนเมือง | 3.78 | 1 | 3.78 | 3.40 | 0.36 | 0.02 | 3.40 | | | | | | | | | | | | 0.36 | |
| เทศบาลดงกลาง | 8.60 | | | | | | | | | | | | | | 1 | 8.60 | 0.00 | 8.60 | 0.00 | 2,100.00 |
| เหนือเมือง | 9.20 | 1 | 9.20 | 9.00 | 0.20 | 0.00 | 9.00 | | | | | | | | | | | | 0.20 | |
| ขอนแก่น | 3.20 | 1 | 3.20 | 3.00 | 0.20 | 0.00 | 3.00 | | | | | | | | | | | | 0.20 | 810.00 |
| ดงลาน | 5.43 | 1 | 5.43 | 5.03 | 0.30 | 0.10 | 5.03 | | | | | | | | | | | | 0.30 | |
| โนนรัง | 4.23 | 1 | 4.23 | 4.00 | 0.23 | 0.00 | 4.00 | | | | | | | | | | | | 0.23 | 0.00 |
| รอบเมือง | 9.31 | | | | | | | | | | | | | | 1 | 9.31 | 0.00 | 9.31 | 0.00 | 0.00 |
| สะอาดสมบูรณ์ | 6.00 | 1 | 6.00 | 5.10 | 0.81 | 0.09 | 5.10 | | | | | | | | | | | | 0.81 | 0.00 |
| หนองแก้ว | 4.41 | | | | | | | | | | | | | | 1 | 4.41 | 0.00 | 4.41 | 0.00 | 0.00 |
| หนองแวง | 4.28 | | | | | | | | | | | | | | 1 | 4.28 | 0.00 | 4.28 | 0.00 | 0.00 |
| นาโพธิ์ | 4.16 | | | | | | | | | | | | | | 1 | 4.16 | 0.00 | 4.16 | 0.00 | 0.00 |
| เมืองทอง | 3.96 | | | | | | | | | | | | | | 1 | 3.96 | 0.00 | 3.96 | 0.00 | 0.00 |
| แคนใหญ่ | 3.30 | | | | | | | | | | | | | | 1 | 3.30 | 0.00 | 3.30 | 0.00 | 0.00 |
| โพธิ์ศัย | 6.81 | | | | | | | | | | | | | | 1 | 6.81 | 0.00 | 6.81 | 0.00 | 0.00 |
| เมืองเปลือย | 2.69 | | | | | | | | | | | | | | 1 | 2.69 | 0.00 | 2.69 | 0.00 | 0.00 |
| หนองใหญ่ | 2.94 | | | | | | | | | | | | | | 1 | 2.94 | 0.00 | 2.94 | 0.00 | 2,160.00 |
| หนองแวงควง | 3.42 | | | | | | | | | | | | | | 1 | 3.42 | 0.00 | 3.42 | 0.00 | 0.00 |
| สวนจิก | 4.10 | | | | | | | | | | | | | | 1 | 4.10 | 0.00 | 4.10 | 0.00 | 0.00 |
| ป่าฝา | 3.46 | | | | | | | | | | | | | | 1 | 3.46 | 0.00 | 3.46 | 0.00 | 0.00 |
| ยางใหญ่ | 3.20 | 1 | 3.20 | 2.80 | 0.40 | 0.00 | 2.80 | | | | | | | | | | | | 0.40 | 0.00 |
| ม่วงลาด | 4.62 | | | | | | | | | | | | | | 1 | 4.62 | 0.00 | 4.62 | 0.00 | 0.00 |
| แสนชาติ | 2.69 | | | | | | | | | | | | | | 1 | 2.69 | 0.00 | 2.69 | 0.00 | 0.00 |
| กำแพง | 4.32 | | | | | | | | | | | | | | 1 | 4.32 | 0.00 | 4.32 | 0.00 | 0.00 |
| ดงครั่งใหญ่ | 4.05 | | | | | | | | | | | | | | 1 | 4.05 | 0.00 | 4.05 | 0.00 | 0.00 |
| สิงห์โคก | 3.72 | | | | | | | | | | | | | | 1 | 3.72 | 0.00 | 3.72 | 0.00 | 0.00 |
| หนองแวง | 4.58 | | | | | | | | | | | | | | 1 | 4.58 | 0.00 | 4.58 | 0.00 | 0.00 |
| เหล่าหลวง | 5.34 | | | | | | | | | | | | | | 1 | 5.34 | 0.00 | 5.34 | 0.00 | 0.00 |
| น้ำอ้อม | 3.87 | | | | | | | | | | | | | | 1 | 3.87 | 0.00 | 3.87 | 0.00 | 0.00 |
| ดงครั่งน้อย | 4.14 | | | | | | | | | | | | | | 1 | 4.14 | 0.00 | 4.14 | 0.00 | 0.00 |
| ทุ่งทอง | 4.45 | | | | | | | | | | | | | | 1 | 4.45 | 0.00 | 4.45 | 0.00 | 0.00 |
| เกษตรวิสัย | 3.39 | | | | | | | | | | | | | | 1 | 3.39 | 0.00 | 3.39 | 0.00 | 0.00 |
| กู่กาสิงห์ | 3.80 | 1 | 3.80 | 3.40 | 0.40 | 0.00 | 3.40 | | | | | | | | | | | | 0.40 | 0.00 |
| บ้านฝาง | 2.74 | | | | | | | | | | | | | | 1 | 2.74 | 0.00 | 2.74 | 0.00 | 0.00 |
| โนนสว่าง | 3.95 | | | | | | | | | | | | | | 1 | 3.95 | 0.00 | 3.95 | 0.00 | 0.00 |
| ดอกล้ำ | 3.40 | | | | | | | | | | | | | | 1 | 3.40 | 0.00 | 3.40 | 0.00 | 0.00 |
| สระบัว | 4.60 | | | | | | | | | | | | | | 1 | 4.60 | 0.00 | 4.60 | 0.00 | 0.00 |
| หนองแคน | 4.87 | | | | | | | | | | | | | | 1 | 4.87 | 0.00 | 4.87 | 0.00 | 0.00 |
| โนนสง่า | 2.70 | | | | | | | | | | | | | | 1 | 2.70 | 0.00 | 2.70 | 0.00 | 0.00 |
| ธีเหล็ก | 2.15 | | | | | | | | | | | | | | 1 | 2.15 | 0.00 | 2.15 | 0.00 | 0.00 |
| บัวแดง | 2.03 | | | | | | | | | | | | | | 1 | 2.03 | 0.00 | 2.03 | 0.00 | 0.00 |

ข้อมูลปริมาณขยะมูลฝอย จ.ร้อยเอ็ด สสภ. 12 ปี 2558

| | 1 | 2 | 3 | 4 | 5 | 6 | 7 | 8 | 9 | 10 | 11 | 12 | 13 | 14 | 15 | 16 | 17 | 18 | 19 | 20 |
|---|---|---|---|---|---|---|---|---|---|---|---|---|---|---|---|---|---|---|---|---|
| | | พื้นที่ที่มีการให้บริการ | | | | | | | | | | | | | พื้นที่ที่ไม่มีการให้บริการ | | | | | |
| จังหวัด<br>จังหวัดร้อยเอ็ด | ปริมาณขยะที่เกิดขึ้น ปี 2558<br>(ตัน/วัน) | จำนวน อปท. ที่มีการให้บริการ<br>(แห่ง) | ปริมาณขยะที่เกิดขึ้นใน อปท. พื้นที่ให้บริการ<br>(ตัน/วัน) | ปริมาณขยะที่เก็บขนไปกำจัด<br>(ตัน/วัน) | ปริมาณขยะที่ถูกนำไปใช้ประโยชน์<br>(ตัน/วัน) | ปริมาณขยะที่ไม่มีการให้บริการ<br>(ตัน/วัน) | ปริมาณขยะที่กำจัดไม่ถูกต้อง<br>(ตัน/วัน) | ปริมาณขยะที่กำจัดถูกต้อง<br>(ตัน/วัน) | การนำไปใช้ประโยชน์<br>(ตัน/วัน) | การนำไปกำจัด<br>(ตัน/วัน) | Landfill<br>(ตัน/วัน) | Compost<br>(ตัน/วัน) | Incinerator<br>(ตัน/วัน) | อื่น ๆ<br>(ตัน/วัน) | จำนวน อปท. ที่ไม่มีการให้บริการ<br>(แห่ง) | ปริมาณขยะที่เกิดขึ้นใน อปท. พื้นที่ไม่ให้บริการ<br>(ตัน/วัน) | ปริมาณขยะที่ถูกนำไปใช้ประโยชน์<br>(ตัน/วัน) | ปริมาณขยะที่กำจัดไม่ถูกต้อง<br>(ตัน/วัน) | ปริมาณขยะที่ถูกนำไปใช้ประโยชน์ (5)+(9)+(17)<br>(ตัน/วัน) | ปริมาณขยะตกค้าง<br>(ตัน) |
| อึ่งอง | 1.50 | | | | | | | | | | | | | | 1 | 1.50 | 0.00 | 1.50 | 0.00 | 0.00 |
| น้ำใส | 2.70 | | | | | | | | | | | | | | 1 | 2.70 | 0.00 | 2.70 | 0.00 | 0.00 |
| ดงกลาง | 3.24 | | | | | | | | | | | | | | 1 | 3.24 | 0.00 | 3.24 | 0.00 | 0.00 |
| ศรีโคตร | 2.40 | 1 | 2.40 | 2.20 | 0.20 | 0.00 | 2.20 | | | | | | | | | | | | 0.20 | 0.00 |
| ป่าสังข์ | 3.93 | | | | | | | | | | | | | | 1 | 3.93 | 0.00 | 3.93 | 0.00 | 0.00 |
| คูน้อย | 4.15 | | | | | | | | | | | | | | 1 | 4.15 | 0.00 | 4.15 | 0.00 | 0.00 |
| หนองไผ่ | 4.90 | | | | | | | | | | | | | | 1 | 4.90 | 0.00 | 4.90 | 0.00 | 0.00 |
| อวัชบุรี | 3.02 | | | | | | | | | | | | | | 1 | 3.02 | 0.00 | 3.02 | 0.00 | 0.00 |
| บึงนคร | 2.91 | | | | | | | | | | | | | | 1 | 2.91 | 0.00 | 2.91 | 0.00 | 0.00 |
| โพศาล | 2.61 | | | | | | | | | | | | | | 1 | 2.61 | 0.00 | 2.61 | 0.00 | 0.00 |
| เชวาทุ่ง | 2.92 | | | | | | | | | | | | | | 1 | 2.92 | 0.00 | 2.92 | 0.00 | 0.00 |
| เมืองน้อย | 3.24 | | | | | | | | | | | | | | 1 | 3.24 | 0.00 | 3.24 | 0.00 | 0.00 |
| ราชธานี | 2.25 | | | | | | | | | | | | | | 1 | 2.25 | 0.00 | 2.25 | 0.00 | 0.00 |
| หนองพอก | 2.63 | | | | | | | | | | | | | | 1 | 2.63 | 0.00 | 2.63 | 0.00 | 0.00 |
| บึงงาม | 3.07 | | | | | | | | | | | | | | 1 | 3.07 | 0.00 | 3.07 | 0.00 | 0.00 |
| ผะบ้า | 3.19 | | | | | | | | | | | | | | 1 | 3.19 | 0.00 | 3.19 | 0.00 | 0.00 |
| เหล่า | 3.39 | | | | | | | | | | | | | | 1 | 3.39 | 0.00 | 3.39 | 0.00 | 0.00 |
| ทุ่งเขาหลวง | 2.98 | | | | | | | | | | | | | | 1 | 2.98 | 0.00 | 2.98 | 0.00 | 0.00 |
| เทอดไทย | 3.26 | | | | | | | | | | | | | | 1 | 3.26 | 0.00 | 3.26 | 0.00 | 0.00 |
| พลับพลา | 3.10 | | | | | | | | | | | | | | 1 | 3.10 | 0.00 | 3.10 | 0.00 | 0.00 |
| พระเจ้า | 2.98 | | | | | | | | | | | | | | 1 | 2.98 | 0.00 | 2.98 | 0.00 | 0.00 |
| หมูม้น | 2.98 | 1 | 2.98 | 2.53 | 0.45 | 0.00 | 2.53 | | | | | | | | | | | | 0.45 | 0.00 |
| บ้านเชือง | 3.82 | 1 | 3.82 | 3.50 | 0.32 | 0.00 | 3.50 | | | | | | | | | | | | 0.32 | 360.00 |
| พระธาตุ | 1.89 | | | | | | | | | | | | | | 1 | 1.89 | 0.00 | 1.89 | 0.00 | 0.00 |
| กุดน้ำใส | 2.57 | 1 | 2.57 | 2.00 | 0.57 | 0.00 | 2.00 | | | | | | | | | | | | 0.57 | 1,440.00 |
| โพธิ์ใหญ่ | 4.06 | | | | | | | | | | | | | | 1 | 4.06 | 0.00 | 4.06 | 0.00 | 0.00 |
| แสนสุข | 4.21 | 1 | 4.21 | 4.00 | 0.21 | 0.00 | 4.00 | | | | | | | | | | | | 0.21 | 1,035.00 |
| หนองทัพไทย | 4.46 | 1 | 4.46 | 3.50 | 0.96 | 0.00 | 3.50 | | | | | | | | | | | | 0.96 | 1,440.00 |
| นานวล | 3.00 | | | | | | | | | | | | | | 1 | 3.00 | 0.00 | 3.00 | 0.00 | 0.00 |
| โคกสว่าง | 3.31 | | | | | | | | | | | | | | 1 | 3.31 | 0.00 | 3.31 | 0.00 | 0.00 |
| สระแก้ว | 2.12 | 1 | 2.12 | 2.00 | 0.12 | 0.00 | 2.00 | | | | | | | | | | | | 0.12 | 720.00 |
| วารีสวัสดิ์ | 2.93 | | | | | | | | | | | | | | 1 | 2.93 | 0.00 | 2.93 | 0.00 | 0.00 |
| คำไฮ | 3.05 | 1 | 3.05 | 2.50 | 0.55 | 0.00 | 2.50 | | | | | | | | | | | | 0.55 | 360.00 |
| พนมไพร | 4.78 | 1 | 4.78 | 4.06 | 0.70 | 0.02 | 4.06 | | | | | | | | | | | | 0.70 | 0.00 |
| ค้อใหญ่ | 1.24 | 1 | 1.24 | 1.20 | 0.04 | 0.00 | 1.20 | | | | | | | | | | | | 0.04 | 1,260.00 |
| ชานุวรรณ | 2.55 | | | | | | | | | | | | | | 1 | 2.55 | 0.00 | 2.55 | 0.00 | 0.00 |
| ดูกอึ่ง | 5.67 | | | | | | | | | | | | | | 1 | 5.67 | 0.00 | 5.67 | 0.00 | 0.00 |
| เด่นราษฎร์ | 5.07 | | | | | | | | | | | | | | 1 | 5.07 | 0.00 | 5.07 | 0.00 | 0.00 |
| สาวแห | 2.00 | | | | | | | | | | | | | | 1 | 2.00 | 0.00 | 2.00 | 0.00 | 0.00 |
| คำนาดี | 5.34 | | | | | | | | | | | | | | 1 | 5.34 | 0.00 | 5.34 | 0.00 | 0.00 |
| นาอุดม | 4.08 | | | | | | | | | | | | | | 1 | 4.08 | 0.00 | 4.08 | 0.00 | 0.00 |
| โพธิ์ศรีสว่าง | 3.82 | | | | | | | | | | | | | | 1 | 3.82 | 0.00 | 3.82 | 0.00 | 0.00 |
| วังสามัคคี | 4.32 | | | | | | | | | | | | | | 1 | 4.32 | 0.00 | 4.32 | 0.00 | 0.00 |
| สระนกแก้ว | 5.08 | | | | | | | | | | | | | | 1 | 5.08 | 0.00 | 5.08 | 0.00 | 0.00 |
| หนองใหญ่ | 8.35 | 1 | 8.35 | 6.80 | 1.55 | 0.00 | 6.80 | | | | | | | | | | | | 1.55 | |
| พรมสวรรค์ | 3.58 | | | | | | | | | | | | | | 1 | 3.58 | 0.00 | 3.58 | 0.00 | 0.00 |
| อุ่มเม่า | 3.85 | 1 | 3.85 | 3.50 | 0.35 | 0.00 | 3.50 | | | | | | | | | | | | 0.35 | |
| สว่าง | 4.93 | 1 | 4.93 | 4.55 | 0.38 | 0.00 | 4.55 | | | | | | | | | | | | 0.38 | 181.50 |
| ขามเปี้ย | 2.61 | | | | | | | | | | | | | | 1 | 2.61 | 0.00 | 2.61 | 0.00 | 0.00 |
| โพธิ์ศรี | 2.16 | | | | | | | | | | | | | | 1 | 2.16 | 0.00 | 2.16 | 0.00 | 0.00 |
| บัวคำ | 3.97 | | | | | | | | | | | | | | 1 | 3.97 | 0.00 | 3.97 | 0.00 | 0.00 |
| หนองตาไก้ | 2.18 | | | | | | | | | | | | | | 1 | 2.18 | 0.00 | 2.18 | 0.00 | 0.00 |
| สะอาด | 2.90 | | | | | | | | | | | | | | 1 | 2.90 | 0.00 | 2.90 | 0.00 | 0.00 |
| ดอนโอง | 2.67 | | | | | | | | | | | | | | 1 | 2.67 | 0.00 | 2.67 | 0.00 | 0.00 |
| กกโพธิ์ | 4.09 | | | | | | | | | | | | | | 1 | 4.09 | 0.00 | 4.09 | 0.00 | 0.00 |
| ภูเขาทอง | 5.81 | | | | | | | | | | | | | | 1 | 5.81 | 0.00 | 5.81 | 0.00 | 0.00 |

ข้อมูลปริมาณขยะมูลฝอย จ.ร้อยเอ็ด สสภ. 12 ปี 2558

| | 1 | 2 | 3 | 4 | 5 | 6 | 7 | 8 | 9 | 10 | 11 | 12 | 13 | 14 | 15 | 16 | 17 | 18 | 19 | 20 |
|---|---|---|---|---|---|---|---|---|---|---|---|---|---|---|---|---|---|---|---|---|
| | | พื้นที่ที่มีการให้บริการ | | | | | | | | | | | | | พื้นที่ที่ไม่มีการให้บริการ | | | | | |
| จังหวัด<br>จังหวัดร้อยเอ็ด | ปริมาณขยะที่เกิดขึ้น ปี 2558<br>(ตัน/วัน) | จำนวน อปท. ที่มีการให้บริการ<br>(แห่ง) | ปริมาณขยะที่เกิดขึ้นใน อปท. พื้นที่ให้บริการ<br>(ตัน/วัน) | ปริมาณขยะที่เก็บขนไปกำจัด<br>(ตัน/วัน) | ปริมาณขยะที่ถูกนำไปใช้ประโยชน์<br>(ตัน/วัน) | ปริมาณขยะที่ไม่มีการให้บริการ<br>(ตัน/วัน) | ปริมาณขยะที่กำจัดไม่ถูกต้อง<br>(ตัน/วัน) | ปริมาณขยะที่กำจัดถูกต้อง<br>(ตัน/วัน) | การนำไปใช้ประโยชน์<br>(ตัน/วัน) | การนำไปกำจัด<br>(ตัน/วัน) | Landfill<br>(ตัน/วัน) | Compost<br>(ตัน/วัน) | Incinerator<br>(ตัน/วัน) | อื่น ๆ<br>(ตัน/วัน) | จำนวน อปท. ที่ไม่มีการให้บริการ<br>(แห่ง) | ปริมาณขยะที่เกิดขึ้นใน อปท. พื้นที่ไม่ให้บริการ<br>(ตัน/วัน) | ปริมาณขยะที่ถูกนำไปใช้ประโยชน์<br>(ตัน/วัน) | ปริมาณขยะที่กำจัดไม่ถูกต้อง<br>(ตัน/วัน) | ปริมาณขยะที่ถูกนำไปใช้ประโยชน์ (5)+(9)+(17)<br>(ตัน/วัน) | ปริมาณขยะตกค้าง<br>(ตัน) |
| หนองขุนใหญ่ | 5.16 | | | | | | | | | | | | | | 1 | 5.16 | 0.00 | 5.16 | 0.00 | 0.00 |
| ปึงงาม | 3.34 | | | | | | | | | | | | | | 1 | 3.34 | 0.00 | 3.34 | 0.00 | 0.00 |
| ผาน้ำย้อย | 2.42 | 1 | 2.42 | 2.00 | 0.42 | 0.00 | 2.00 | | | | | | | | | | | | 0.42 | 1,050.00 |
| หนองพอก | 3.98 | | | | | | | | | | | | | | 1 | 3.98 | 0.00 | 3.98 | 0.00 | 0.00 |
| รอบเมือง | 3.92 | 1 | 3.92 | 3.20 | 0.72 | 0.00 | 3.20 | | | | | | | | | | | | 0.72 | 0.00 |
| โคกสว่าง | 3.70 | | | | | | | | | | | | | | 1 | 3.70 | 0.00 | 3.70 | 0.00 | 0.00 |
| นางาม | 5.55 | | | | | | | | | | | | | | 1 | 5.55 | 0.00 | 5.55 | 0.00 | 0.00 |
| ปึงเกลือ | 4.30 | 1 | 4.30 | 3.80 | 0.50 | 0.00 | 3.80 | | | | | | | | | | | | 0.50 | |
| โพธิ์ทอง | 5.12 | | | | | | | | | | | | | | 1 | 5.12 | 0.00 | 5.12 | 0.00 | 0.00 |
| ภูเงิน | 8.80 | 1 | 8.80 | 8.60 | 0.20 | 0.00 | 8.60 | | | | | | | | | | | | 0.20 | 1,296.00 |
| นาเลิง | 3.58 | 1 | 3.58 | 3.50 | 0.08 | 0.00 | 3.50 | | | | | | | | | | | | 0.08 | 0.00 |
| เหล่าน้อย | 3.68 | | | | | | | | | | | | | | 1 | 3.68 | 0.00 | 3.68 | 0.00 | 0.00 |
| ศรีวิลัย | 2.78 | | | | | | | | | | | | | | 1 | 2.78 | 0.00 | 2.78 | 0.00 | 0.00 |
| ช้างเผือก | 4.66 | 1 | 4.66 | 4.00 | 0.66 | 0.00 | 4.00 | | | | | | | | | | | | 0.66 | 270.00 |
| ทุ่งศรีเมือง | 4.65 | 1 | 4.65 | 4.00 | 0.60 | 0.05 | 4.00 | | | | | | | | | | | | 0.60 | 720.00 |
| นาใหญ่ | 5.47 | | | | | | | | | | | | | | 1 | 5.47 | 0.00 | 5.47 | 0.00 | 0.00 |
| น้ำคำ | 5.80 | 1 | 5.80 | 5.70 | 0.10 | 0.00 | 5.70 | | | | | | | | | | | | 0.10 | 360.00 |
| บ่อพันขัน | 3.02 | | | | | | | | | | | | | | 1 | 3.02 | 0.00 | 3.02 | 0.00 | 0.00 |
| สระคู | 5.04 | 1 | 5.04 | 5.00 | 0.04 | 0.00 | 5.00 | | | | | | | | | | | | 0.04 | 0.00 |
| หัวช้าง | 2.60 | | | | | | | | | | | | | | 1 | 2.60 | 0.00 | 2.60 | 0.00 | 0.00 |
| ห้วยหินลาด | 3.73 | | | | | | | | | | | | | | 1 | 3.73 | 0.00 | 3.73 | 0.00 | 0.00 |
| หัวโทน | 3.52 | | | | | | | | | | | | | | 1 | 3.52 | 0.00 | 3.52 | 0.00 | 0.00 |
| เมืองทุ่ง | 3.34 | | | | | | | | | | | | | | 1 | 3.34 | 0.00 | 3.34 | 0.00 | 0.00 |
| ดอกไม้ | 4.57 | | | | | | | | | | | | | | 1 | 4.57 | 0.00 | 4.57 | 0.00 | 0.00 |
| ศรีสว่าง | 3.96 | 1 | 3.96 | 3.60 | 0.30 | 0.06 | 3.60 | | | | | | | | | | | | 0.30 | |
| ยางคำ | 2.94 | | | | | | | | | | | | | | 1 | 2.94 | 0.00 | 2.94 | 0.00 | 2,000.00 |
| ท่าหาดยาว | 3.34 | | | | | | | | | | | | | | 1 | 3.34 | 0.00 | 3.34 | 0.00 | 0.00 |
| หนองขาม | 5.94 | | | | | | | | | | | | | | 1 | 5.94 | 0.00 | 5.94 | 0.00 | 0.00 |
| หนองหมื่นถ่าน | 3.96 | | | | | | | | | | | | | | 1 | 3.96 | 0.00 | 3.96 | 0.00 | 0.00 |
| หน่อม | 4.13 | 1 | 4.13 | 3.30 | 0.83 | 0.00 | 3.30 | | | | | | | | | | | | 0.83 | 0.00 |
| อาจสามารถ | 4.84 | | | | | | | | | | | | | | 1 | 4.84 | 0.00 | 4.84 | 0.00 | 0.00 |
| โหรา | 3.05 | | | | | | | | | | | | | | 1 | 3.05 | 0.00 | 3.05 | 0.00 | 0.00 |
| ขี้เหล็ก | 3.00 | | | | | | | | | | | | | | 1 | 3.00 | 0.00 | 3.00 | 0.00 | 0.00 |
| หนองบัว | 3.59 | | | | | | | | | | | | | | 1 | 3.59 | 0.00 | 3.59 | 0.00 | 0.00 |
| บ้านดู่ | 3.61 | | | | | | | | | | | | | | 1 | 3.61 | 0.00 | 3.61 | 0.00 | 0.00 |
| บ้านแจ้ง | 5.09 | | | | | | | | | | | | | | 1 | 5.09 | 0.00 | 5.09 | 0.00 | 0.00 |
| รวม (ตัน/วัน) | 909.21 | 71.00 | 374.08 | 337.24 | 34.22 | 2.62 | 337.24 | – | – | – | – | – | – | – | 132.00 | 535.13 | – | 535.13 | 34.22 | 176,522.02 |
| รวม (ตัน/ปี) | 331,861.65 | 71.00 | 136,539.20 | 123,092.60 | 12,490.30 | 956.30 | 123,092.60 | – | – | – | – | – | – | – | 132.00 | 195,322.45 | – | 195,322.45 | 12,490.30 | 176,522.02 |

909.21 374.08 337.24

123,092.60

ข้อมูลปริมาณขยะมูลฝอย จ.ร้อยเอ็ด สสภ. 12 ปี 2558

| | 1 | 2 | 3 | 4 | 5 | 6 | 7 | 8 | 9 | 10 | 11 | 12 | 13 | 14 | 15 | 16 | 17 | 18 | 19 | 20 |
|---|---|---|---|---|---|---|---|---|---|---|---|---|---|---|---|---|---|---|---|---|
| | | พื้นที่ที่มีการให้บริการ | | | | | | | | | | | | | พื้นที่ที่ไม่มีการให้บริการ | | | | | |
| จังหวัด<br>จังหวัดร้อยเอ็ด | ปริมาณขยะที่เกิดขึ้น ปี 2558 | จำนวน อปท. ที่มีการให้บริการ | ปริมาณขยะที่เกิดขึ้นใน อปท. พื้นที่ให้บริการ | ปริมาณขยะที่เก็บขนไปกำจัด | ปริมาณขยะที่ถูกนำไปใช้ประโยชน์ | ปริมาณขยะที่ไม่มีการให้บริการ | ปริมาณขยะที่กำจัดไม่ถูกต้อง | ปริมาณขยะที่กำจัดถูกต้อง | การนำไปใช้ประโยชน์ | การนำไปกำจัด | Landfill | Compost | Incinerator | อื่น ๆ | จำนวน อปท. ที่ไม่มีการให้บริการ | ปริมาณขยะที่เกิดขึ้นใน อปท. พื้นที่ไม่ให้บริการ | ปริมาณขยะที่ถูกนำไปใช้ประโยชน์ | ปริมาณขยะที่กำจัดไม่ถูกต้อง | ปริมาณขยะที่ถูกนำไปใช้ประโยชน์ (5)+(9)+(17) | ปริมาณขยะตกค้าง |
| | (ตัน/วัน) | (แห่ง) | (ตัน/วัน) | (ตัน/วัน) | (ตัน/วัน) | (ตัน/วัน) | (ตัน/วัน) | (ตัน/วัน) | (ตัน/วัน) | (ตัน/วัน) | (ตัน/วัน) | (ตัน/วัน) | (ตัน/วัน) | (ตัน/วัน) | (แห่ง) | (ตัน/วัน) | (ตัน/วัน) | (ตัน/วัน) | (ตัน/วัน) | (ตัน) |
| อปท. รวม | | แห่ง | | | | | | | | | | | | | | | | | | |
| ทน. | | แห่ง | | | | | | | | | | | | | | | | | | |
| ทม. | | แห่ง | | | | | | | | | | | | | | | | | | |
| ทต. | | แห่ง | | | | | | | | | | | | | | | | | | |
| อบต. | | แห่ง | | | | | | | | | | | | | | | | | | |

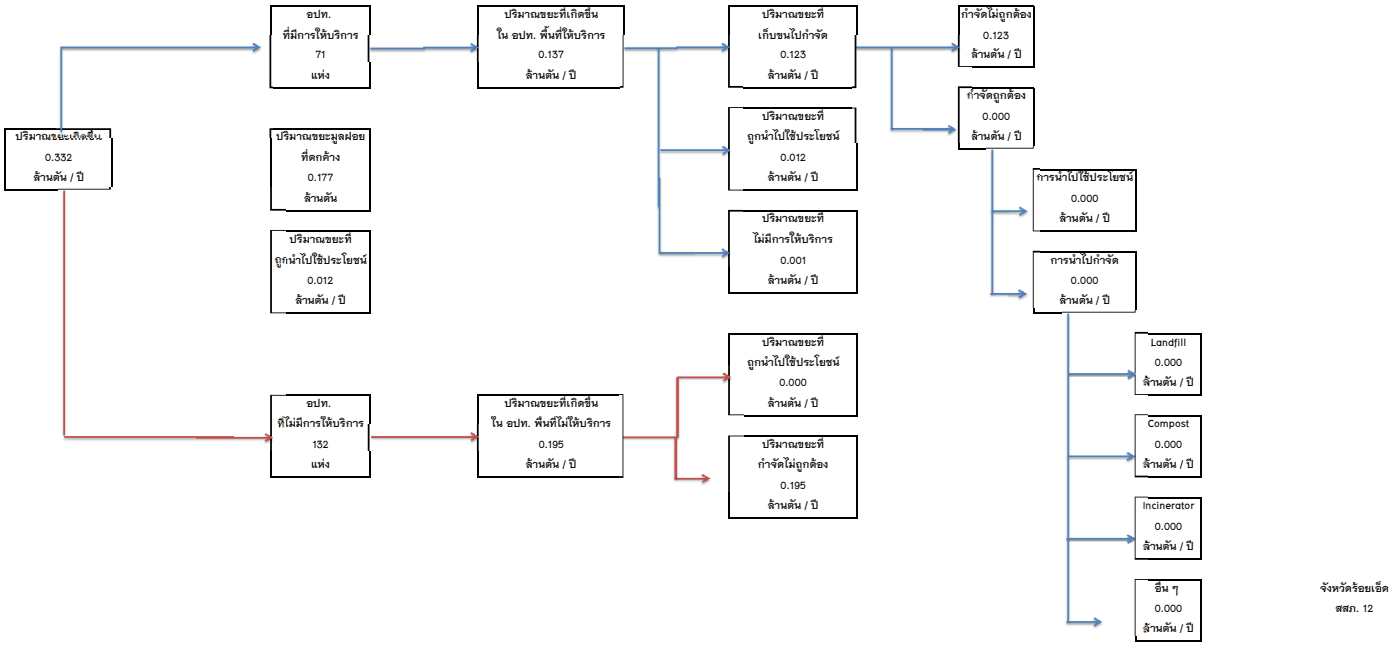

ข้อมูลปริมาณขยะมูลฝอย จ.มุกดาหาร สสภ. 12 ปี 2558

| | 1 | 2 | 3 | 4 | 5 | 6 | 7 | 8 | 9 | 10 | 11 | 12 | 13 | 14 | 15 | 16 | 17 | 18 | 19 | 20 |
|---|---|---|---|---|---|---|---|---|---|---|---|---|---|---|---|---|---|---|---|---|
| | | พื้นที่ที่มีการให้บริการ | | | | | | | | | | | | | พื้นที่ที่ไม่มีการให้บริการ | | | | | |
| จังหวัด<br>จังหวัดมุกดาหาร | ปริมาณขยะที่เกิดขึ้นปี 2558<br>(ตัน/วัน) | จำนวน อปท. ที่มีการให้บริการ<br>(แห่ง) | ปริมาณขยะที่เกิดขึ้นใน อปท. พื้นที่ให้บริการ<br>(ตัน/วัน) | ปริมาณขยะที่เก็บขนไปกำจัด<br>(ตัน/วัน) | ปริมาณขยะที่ถูกนำไปใช้ประโยชน์<br>(ตัน/วัน) | ปริมาณขยะที่ไม่มีการให้บริการ<br>(ตัน/วัน) | ปริมาณขยะที่กำจัดไม่ถูกต้อง<br>(ตัน/วัน) | ปริมาณขยะที่กำจัดถูกต้อง<br>(ตัน/วัน) | การนำไปใช้ประโยชน์<br>(ตัน/วัน) | การนำไปกำจัด<br>(ตัน/วัน) | Landfill<br>(ตัน/วัน) | Compost<br>(ตัน/วัน) | Incinerator<br>(ตัน/วัน) | อื่น ๆ<br>(ตัน/วัน) | จำนวน อปท. ที่ไม่มีการให้บริการ<br>(แห่ง) | ปริมาณขยะที่เกิดขึ้นใน อปท. พื้นที่ไม่ให้บริการ<br>(ตัน/วัน) | ปริมาณขยะที่ถูกนำไปใช้ประโยชน์<br>(ตัน/วัน) | ปริมาณขยะที่กำจัดไม่ถูกต้อง<br>(ตัน/วัน) | ปริมาณขยะที่ถูกนำไปใช้ประโยชน์<br>(ตัน/วัน) | ปริมาณขยะตกค้าง<br>(ตัน) |
| อบจ.มุกดาหาร | | | | | | | | | | | | | | | | | | | | |
| เทศบาลเมืองมุกดาหาร | 40.55 | 1 | 40.55 | 40.25 | 0.20 | 0.10 | | 40.25 | 0.00 | 40.25 | 40.25 | | | | | | | | 0.20 | |
| เทศบาลตำบลคำอาฮวน | 3.00 | | | | | | | | | | | | | | 1 | 3.00 | 0.00 | 3.00 | 0.00 | 0.00 |
| เทศบาลตำบลดงเย็น | 4.60 | | | | | | | | | | | | | | 1 | 4.60 | 0.00 | 4.60 | 0.00 | 0.00 |
| เทศบาลตำบลโพนทราย | 5.61 | 1 | 5.61 | 5.04 | 0.56 | 0.01 | | 5.04 | 0.00 | 5.04 | 5.04 | | | | | | | | 0.56 | 0.00 |
| เทศบาลตำบลคำป่าหลาย | 5.07 | 1 | 5.07 | 4.03 | 1.04 | 0.00 | | 4.03 | 0.00 | 4.03 | 4.03 | | | | | | | | 1.04 | 0.00 |
| เทศบาลตำบลนาโสก | 3.00 | | | | | | | | | | | | | | 1 | 3.00 | 0.00 | 3.00 | 0.00 | 0.00 |
| เทศบาลตำบลดงมอน | 3.40 | | | | | | | | | | | | | | 1 | 3.40 | 0.00 | 3.40 | 0.00 | 0.00 |
| เทศบาลตำบลผึ่งแดด | 4.48 | 1 | 4.48 | 3.70 | 0.78 | 0.00 | | 3.70 | 0.00 | 3.70 | 3.70 | | | | | | | | 0.78 | 0.00 |
| เทศบาลตำบลบางทรายใหญ่ | 4.47 | 1 | 4.47 | 3.80 | 0.67 | 0.00 | | 3.80 | 0.00 | 3.80 | 3.80 | | | | | | | | 0.67 | 0.00 |
| เทศบาลตำบลมุก(มุกดาหาร)* | 1.25 | 1 | 1.25 | 1.20 | 0.05 | 0.00 | | 1.20 | 0.00 | 1.20 | 1.20 | | | | | | | | 0.05 | 0.00 |
| เทศบาลตำบลหว้านใหญ่ | 4.35 | 1 | 4.35 | 4.20 | 0.15 | 0.00 | 4.20 | | | | | | | | | | | | 0.15 | 3,600.00 |
| เทศบาลตำบลนาสีนวน | 5.40 | | | | | | | | | | | | | | 1 | 5.40 | 0.00 | 5.40 | 0.00 | 0.00 |
| เทศบาลตำบลคำชะอี | 2.24 | 1 | 2.24 | 2.00 | 0.24 | 0.00 | 2.00 | | | | | | | | | | | | 0.24 | 3,780.00 |
| เทศบาลตำบลดอนตาล | 2.41 | 1 | 2.41 | 2.00 | 0.41 | 0.00 | 2.00 | | | | | | | | | | | | 0.41 | 4,320.00 |
| เทศบาลตำบลบ้านแก้ง | 1.00 | | | | | | | | | | | | | | 1 | 1.00 | 0.00 | 1.00 | 0.00 | 0.00 |
| เทศบาลตำบลดอนตาลผาสุก(ดอนตาล) | 2.05 | 1 | 2.05 | 1.68 | 0.37 | 0.00 | 1.68 | | | | | | | | | | | | 0.37 | 0.00 |
| เทศบาลตำบลหนองแคน | 2.00 | 1 | 2.00 | 2.00 | 0.00 | 0.00 | 2.00 | | | | | | | | | | | | 0.00 | 207.00 |
| เทศบาลตำบลดงหลวง | 6.00 | 1 | 6.00 | 4.70 | 1.25 | 0.05 | 4.70 | | | | | | | | | | | | 1.25 | 3,240.00 |
| เทศบาลตำบลกกตูม | 4.20 | | | | | | | | | | | | | | 1 | 4.20 | 0.00 | 4.20 | 0.00 | 0.00 |
| เทศบาลตำบลนิคมคำสร้อย | 4.37 | 1 | 4.37 | 3.60 | 0.77 | 0.00 | 3.60 | | | | | | | | | | | | 0.77 | 0.00 |
| เทศบาลตำบลร่มเกล้า | 0.50 | | | | | | | | | | | | | | 1 | 0.50 | 0 | 0.50 | 0.00 | 0.00 |
| เทศบาลตำบลชะโนด | 1.98 | 1 | 1.98 | 1.90 | 0.08 | 0.00 | 1.90 | | | | | | | | | | | | 0.08 | 5,400.00 |
| เทศบาลตำบลหนองสูงเหนือ | 2.38 | 1 | 2.38 | 2.20 | 0.18 | 0.00 | 2.20 | | | | | | | | | | | | 0.18 | 5,760.00 |
| เทศบาลตำบลบ้านเป้า | 3.20 | | | | | | | | | | | | | | 1 | 3.20 | 0.00 | 3.20 | 0.00 | 0.00 |
| เทศบาลตำบลภูวง | 2.39 | 1 | 2.39 | 2.19 | 0.20 | 0.00 | 2.19 | | | | | | | | | | | | 0.20 | 240.00 |
| บ้านโคก | 2.80 | | | | | | | | | | | | | | 1 | 2.80 | 0.00 | 2.80 | 0.00 | 0.00 |
| กุดแข้ | 0.50 | 1 | 0.50 | 0.50 | 0.00 | 0.00 | | 0.50 | 0.00 | 0.50 | 0.50 | | | | | | | | 0.00 | 0.00 |
| บางทรายน้อย | 2.90 | 1 | 2.90 | 2.40 | 0.40 | 0.10 | | 2.40 | 0.00 | 2.40 | 2.40 | | | | | | | | 0.40 | 0.00 |
| ป่งขามดงหมู | 2.49 | 1 | 2.49 | 2.00 | 0.49 | 0.00 | 2.00 | | | | | | | | | | | | 0.49 | 2,640.00 |
| ชะโนดน้อย | 0.20 | | | | | | | | | | | | | | 1 | 0.20 | 0.00 | 0.20 | 0.00 | 0.00 |
| หนองบัว | 0.20 | | | | | | | | | | | | | | 1 | 0.20 | 0.00 | 0.20 | 0.00 | 0.00 |
| พังแดง | 0.40 | | | | | | | | | | | | | | 1 | 0.40 | 0.00 | 0.40 | 0.00 | 0.00 |
| นิคมคำสร้อย | 6.20 | | | | | | | | | | | | | | 1 | 6.20 | 0.00 | 6.20 | 0.00 | 0.00 |
| กกแดง | 1.00 | | | | | | | | | | | | | | 1 | 1.00 | 0.00 | 1.00 | 0.00 | 0.00 |
| นาอุดม | 2.50 | | | | | | | | | | | | | | 1 | 2.50 | 0.00 | 2.50 | 0.00 | 0.00 |
| นากอก | 1.00 | | | | | | | | | | | | | | 1 | 1.00 | 0.00 | 1.00 | 0.00 | 0.00 |
| หนองแวง | 1.50 | | | | | | | | | | | | | | 1 | 1.50 | 0.00 | 1.50 | 0.00 | 0.00 |
| โชคชัย | 1.00 | | | | | | | | | | | | | | 1 | 1.00 | 0.00 | 1.00 | 0.00 | 0.00 |
| ป่าไร่ | 1.50 | | | | | | | | | | | | | | 1 | 1.50 | 0.00 | 1.50 | 0.00 | 0.00 |
| เหล่าหมี | 1.80 | | | | | | | | | | | | | | 1 | 1.80 | 0.00 | 1.80 | 0.00 | 0.00 |
| นาละเม็ง | 2.20 | | | | | | | | | | | | | | 1 | 2.20 | 0.00 | 2.20 | 0.00 | 0.00 |
| บ้านบาก | 1.00 | | | | | | | | | | | | | | 1 | 1.00 | 0.00 | 1.00 | 0.00 | 0.00 |
| โพธิ์ไทร | 1.20 | | | | | | | | | | | | | | 1 | 1.20 | 0.00 | 1.20 | 0.00 | 0.00 |
| คำชะอี | 5.18 | 1 | 5.18 | 5.00 | 0.18 | 0.00 | 5.00 | | | | | | | | | | | | 0.18 | 2,400.00 |
| น้ำเที่ยง | 1.50 | | | | | | | | | | | | | | 1 | 1.50 | 0.00 | 1.50 | 0.00 | 0.00 |
| บ้านซ่ง | 1.50 | | | | | | | | | | | | | | 1 | 1.50 | 0.00 | 1.50 | 0.00 | 0.00 |

ข้อมูลปริมาณขยะมูลฝอย จ.มุกดาหาร สสภ. 12 ปี 2558

| | 1 | 2 | 3 | 4 | 5 | 6 | 7 | 8 | 9 | 10 | 11 | 12 | 13 | 14 | 15 | 16 | 17 | 18 | 19 | 20 |
|---|---|---|---|---|---|---|---|---|---|---|---|---|---|---|---|---|---|---|---|---|
| | | พื้นที่ที่มีการให้บริการ | | | | | | | | | | | | | พื้นที่ที่ไม่มีการให้บริการ | | | | | |
| จังหวัด<br>จังหวัดมุกดาหาร | ปริมาณขยะที่เกิดขึ้นปี 2558<br>(ตัน/วัน) | จำนวน อปท. ที่มีการให้บริการ<br>(แห่ง) | ปริมาณขยะที่เกิดขึ้นใน อปท. พื้นที่ให้บริการ<br>(ตัน/วัน) | ปริมาณขยะที่เก็บขนไปกำจัด<br>(ตัน/วัน) | ปริมาณขยะที่ถูกนำไปใช้ประโยชน์<br>(ตัน/วัน) | ปริมาณขยะที่ไม่มีการให้บริการ<br>(ตัน/วัน) | ปริมาณขยะที่กำจัดไม่ถูกต้อง<br>(ตัน/วัน) | ปริมาณขยะที่กำจัดถูกต้อง<br>(ตัน/วัน) | การนำไปใช้ประโยชน์<br>(ตัน/วัน) | การนำไปกำจัด<br>(ตัน/วัน) | Landfill<br>(ตัน/วัน) | Compost<br>(ตัน/วัน) | Incinerator<br>(ตัน/วัน) | อื่น ๆ<br>(ตัน/วัน) | จำนวน อปท. ที่ไม่มีการให้บริการ<br>(แห่ง) | ปริมาณขยะที่เกิดขึ้นใน อปท. พื้นที่ไม่มีการ<br>(ตัน/วัน) | ปริมาณขยะที่ถูกนำไปใช้ประโยชน์<br>(ตัน/วัน) | ปริมาณขยะที่กำจัดไม่ถูกต้อง<br>(ตัน/วัน) | ปริมาณขยะที่ถูกนำไปใช้ประโยชน์<br>(ตัน/วัน) | ปริมาณขยะตกค้าง<br>(ตัน) |
| คำบก | 1.18 | 1 | 1.18 | 1.00 | 0.18 | 0.00 | 1.00 | | | | | | | | | | | | 0.18 | 954.00 |
| เหล่าสร้างถ่อ | 1.00 | | | | | | | | | | | | | | 1 | 1.00 | 0.00 | 1.00 | 0.00 | 0.00 |
| หนองเอี่ยน | 3.15 | 1 | 3.15 | 2.80 | 0.30 | 0.05 | | 2.80 | 0.00 | 2.80 | 2.80 | | | | | | | | 0.30 | 0.00 |
| โพนงาม | 3.18 | 1 | 3.18 | 2.90 | 0.20 | 0.08 | | 2.90 | 0.00 | 2.90 | 2.90 | | | | | | | | 0.20 | 0.00 |
| บ้านค้อ | 3.38 | 1 | 3.38 | 3.18 | 0.10 | 0.10 | | 3.18 | 0.00 | 3.18 | 3.18 | | | | | | | | 0.10 | 0.00 |
| บ้านเหล่า | 2.70 | | | | | | | | | | | | | | 1 | 2.70 | 0.00 | 2.70 | 0.00 | 0.00 |
| โนนยาง | 2.80 | | | | | | | | | | | | | | 1 | 2.80 | 0.00 | 2.80 | 0.00 | 0.00 |
| หนองสูงใต้ | 3.20 | 1 | 3.20 | 3.00 | 0.20 | 0.00 | 3.00 | | | | | | | | | | | | 0.20 | 5,760.00 |
| รวม (ตัน/วัน) | 179.06 | 25.00 | 116.76 | 107.27 | 9.00 | 0.49 | 37.47 | 69.80 | - | 69.80 | 69.80 | - | - | - | 29.00 | 62.30 | - | 62.30 | 9.00 | 38,301.00 |
| รวม (ตัน/ปี) | 65,356.9 | 25.0 | 42,617.4 | 39,153.6 | 3,285.0 | 178.9 | 13,676.6 | 25,477.0 | - | 25,477.0 | 25,477.0 | - | - | - | 29.0 | 22,739.5 | - | 22,739.5 | 3,285.0 | 38,301.0 |

ข้อมูลปริมาณขยะมูลฝอย จ.มุกดาหาร สสภ. 12 ปี 2558

| | 1 | 2 | 3 | 4 | 5 | 6 | 7 | 8 | 9 | 10 | 11 | 12 | 13 | 14 | 15 | 16 | 17 | 18 | 19 | 20 |
|---|---|---|---|---|---|---|---|---|---|---|---|---|---|---|---|---|---|---|---|---|
| | | พื้นที่ที่มีการให้บริการ | | | | | | | | | | | | | พื้นที่ที่ไม่มีการให้บริการ | | | | | |
| จังหวัด<br>จังหวัดมุกดาหาร | ปริมาณขยะที่เกิดขึ้นปี 2558<br>(ตัน/วัน) | จำนวน อปท. ที่มีการให้บริการ<br>(แห่ง) | ปริมาณขยะที่เกิดขึ้นใน อปท. พื้นที่ให้บริการ<br>(ตัน/วัน) | ปริมาณขยะที่เก็บขนไปกำจัด<br>(ตัน/วัน) | ปริมาณขยะที่ถูกนำไปใช้ประโยชน์<br>(ตัน/วัน) | ปริมาณขยะที่ไม่มีการให้บริการ<br>(ตัน/วัน) | ปริมาณขยะที่กำจัดไม่ถูกต้อง<br>(ตัน/วัน) | ปริมาณขยะที่กำจัดถูกต้อง<br>(ตัน/วัน) | การนำไปใช้ประโยชน์<br>(ตัน/วัน) | การนำไปกำจัด<br>(ตัน/วัน) | Landfill<br>(ตัน/วัน) | Compost<br>(ตัน/วัน) | Incinerator<br>(ตัน/วัน) | อื่น ๆ<br>(ตัน/วัน) | จำนวน อปท. ที่ไม่มีการให้บริการ<br>(แห่ง) | ปริมาณขยะที่เกิดขึ้นใน อปท. พื้นที่ไม่ให้บริการ<br>(ตัน/วัน) | ปริมาณขยะที่ถูกนำไปใช้ประโยชน์<br>(ตัน/วัน) | ปริมาณขยะที่กำจัดไม่ถูกต้อง<br>(ตัน/วัน) | ปริมาณขยะที่ถูกนำไปใช้ประโยชน์<br>(ตัน/วัน) | ปริมาณขยะตกค้าง<br>(ตัน) |

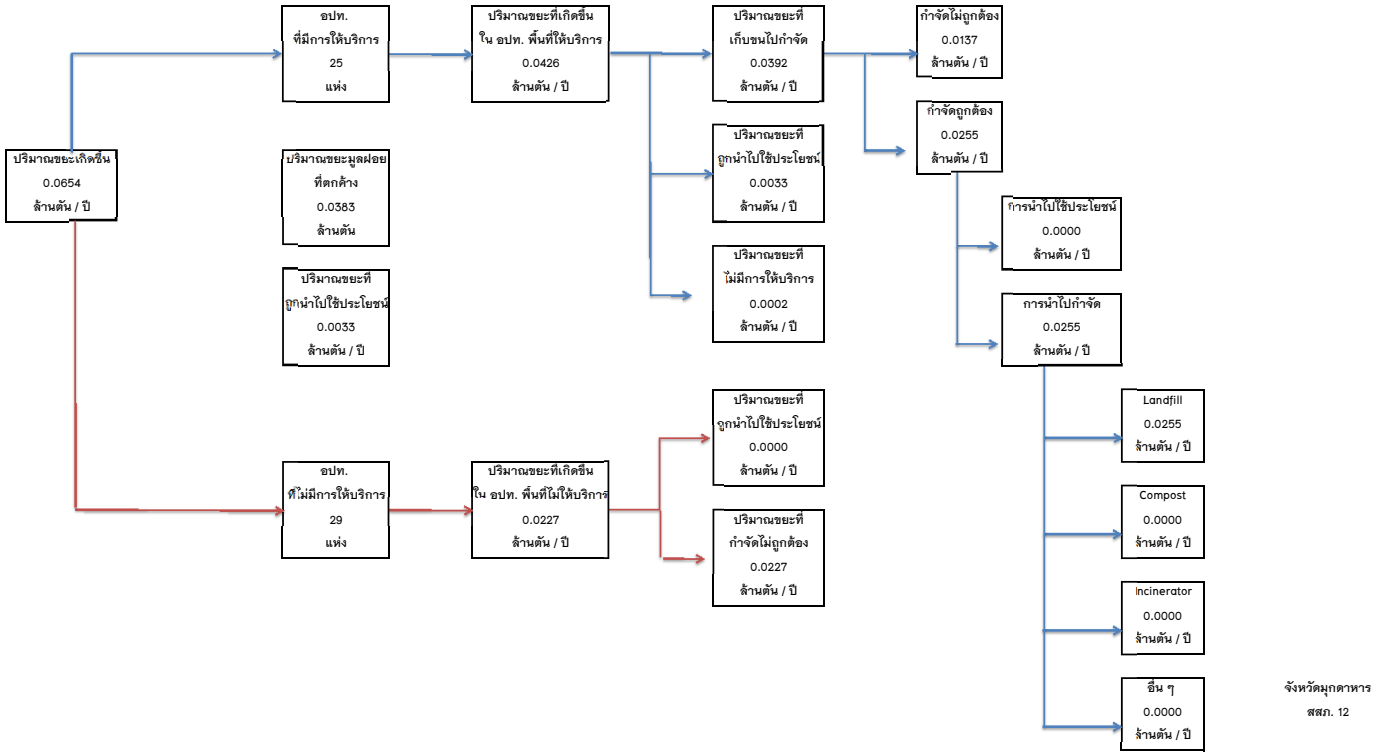

ข้อมูลปริมาณขยะมูลฝอย จ.อำนาจเจริญ สสภ. 12 ปี 2558

| | 1 | 2 | 3 | 4 | 5 | 6 | 7 | 8 | 9 | 10 | 11 | 12 | 13 | 14 | 15 | 16 | 17 | 18 | 19 | 20 |
|---|---|---|---|---|---|---|---|---|---|---|---|---|---|---|---|---|---|---|---|---|
| | | พื้นที่ที่มีการให้บริการ | | | | | | | | | | | | | พื้นที่ที่ไม่มีการให้บริการ | | | | | |
| จังหวัด<br>จังหวัดอำนาจเจริญ | ปริมาณขยะที่เกิดขึ้นปี 2558<br>(ตัน/วัน) | จำนวน อปท. ที่มีการให้บริการ<br>(แห่ง) | ปริมาณขยะที่เกิดขึ้นใน อปท. พื้นที่ให้บริการ<br>(ตัน/วัน) | ปริมาณขยะที่เก็บขนไปกำจัด<br>(ตัน/วัน) | ปริมาณขยะที่ถูกนำไปใช้ประโยชน์<br>(ตัน/วัน) | ปริมาณขยะที่ไม่มีการให้บริการ<br>(ตัน/วัน) | ปริมาณขยะที่กำจัดไม่ถูกต้อง<br>(ตัน/วัน) | ปริมาณขยะที่กำจัดถูกต้อง<br>(ตัน/วัน) | การนำไปใช้ประโยชน์<br>(ตัน/วัน) | การนำไปกำจัด<br>(ตัน/วัน) | Landfill<br>(ตัน/วัน) | Compost<br>(ตัน/วัน) | Incinerator<br>(ตัน/วัน) | อื่น ๆ<br>(ตัน/วัน) | จำนวน อปท. ที่ไม่มีการให้บริการ<br>(แห่ง) | ปริมาณขยะที่เกิดขึ้นใน อปท. พื้นที่ไม่<br>(ตัน/วัน) | ปริมาณขยะที่ถูกนำไปใช้ประโยชน์<br>(ตัน/วัน) | ปริมาณขยะที่กำจัดไม่ถูกต้อง<br>(ตัน/วัน) | ปริมาณขยะที่ถูกนำไปใช้ประโยชน์<br>(ตัน/วัน) | ปริมาณขยะตกค้าง<br>(ตัน) |
| อบจ.อำนาจเจริญ | | | | | | | | | | | | | | | | | | | | |
| เทศบาลเมืองอำนาจเจริญ | 27.00 | 1 | 27.00 | 20.95 | 5.85 | 0.20 | | 20.95 | 0.00 | 20.95 | 20.95 | | | | | | | | 5.85 | 0.00 |
| เทศบาลตำบลนายม | 2.58 | 1 | 2.58 | 2.00 | 0.50 | 0.08 | | 2.00 | 0.00 | 2.00 | 2.00 | | | | | | | | 0.50 | 0.00 |
| เทศบาลตำบลน้ำปลีก | 4.03 | 1 | 4.03 | 4.00 | 0.03 | 0.00 | 4.00 | | | 0.00 | | | | | | | | | 0.03 | 1,800.00 |
| เทศบาลตำบลนาวัง | 3.00 | 1 | 3.00 | 2.84 | 0.15 | 0.01 | 2.84 | | | 0.00 | | | | | | | | | 0.15 | 0.00 |
| เทศบาลตำบลไก่คำ | 3.06 | 1 | 3.06 | 3.00 | 0.04 | 0.02 | | 3.00 | 0.00 | 3.00 | 3.00 | | | | | | | | 0.04 | 0.00 |
| เทศบาลตำบลนาหมอม้า | 4.10 | 1 | 4.10 | 4.00 | 0.10 | 0.00 | 4.00 | | | 0.00 | | | | | | | | | 0.10 | 2,160.00 |
| เทศบาลตำบลเสนางคนิคม | 4.12 | 1 | 4.12 | 4.00 | 0.12 | 0.00 | 4.00 | | | 0.00 | | | | | | | | | 0.12 | 0.00 |
| เทศบาลตำบลสิริเสนางค์(เสนาง | 5.49 | 1 | 5.49 | 5.00 | 0.26 | 0.23 | 5.00 | | | 0.00 | | | | | | | | | 0.26 | 9,600.00 |
| เทศบาลตำบลชานุมาน | 3.31 | 1 | 3.31 | 3.00 | 0.30 | 0.01 | 3.00 | | | 0.00 | | | | | | | | | 0.30 | 4,320.00 |
| เทศบาลตำบลโคกก่ง | 4.20 | | | | | | 0.00 | | | 0.00 | | | | | 1 | 4.20 | 0.00 | 4.20 | 0.00 | 0.00 |
| เทศบาลตำบลปทุมราชวงศา(นา | 4.00 | 1 | 4.00 | 3.50 | 0.13 | 0.37 | 3.50 | | | 0.00 | | | | | | | | | 0.13 | 5,760.00 |
| เทศบาลตำบลนาป่าแซง | 3.60 | | | | | | 0.00 | | | 0.00 | | | | | 1 | 3.60 | 0.00 | 3.60 | 0.00 | 0.00 |
| เทศบาลตำบลหนองข่า | 3.80 | | | | | | 0.00 | | | 0.00 | | | | | 1 | 3.80 | 0.00 | 3.80 | 0.00 | 0.00 |
| เทศบาลตำบลห้วย | 4.20 | | | | | | 0.00 | | | 0.00 | | | | | 1 | 4.20 | 0.00 | 4.20 | 0.00 | 0.00 |
| เทศบาลตำบลพนา | 2.39 | 1 | 2.39 | 2.05 | 0.34 | 0.00 | | 2.05 | 0.00 | 2.05 | 2.05 | | | | | | | | 0.34 | 0.00 |
| เทศบาลตำบลพระเหลา | 4.24 | 1 | 4.24 | 4.00 | 0.20 | 0.04 | | 4.00 | 0.00 | 4.00 | | | 4.00 | | | | | | 0.20 | 0.00 |
| เทศบาลตำบลอำนาจ | 1.98 | 1 | 1.98 | 1.80 | 0.18 | 0.00 | | 1.80 | 0.00 | 1.80 | 1.80 | | | | | | | | 0.18 | 0.00 |
| เทศบาลตำบลดงมะยาง | 3.13 | 1 | 3.13 | 3.10 | 0.03 | 0.00 | | 3.10 | 0.00 | 3.10 | 3.10 | | | | | | | | 0.03 | 0.00 |
| เทศบาลตำบลเปือย | 6.73 | 1 | 6.73 | 6.50 | 0.20 | 0.03 | | 6.50 | 0.00 | 6.50 | 6.50 | | | | | | | | 0.20 | 0.00 |
| เทศบาลตำบลสามหนอง(อำนาจ | 2.15 | 1 | 2.15 | 2.00 | 0.12 | 0.03 | | 2.00 | 0.00 | 2.00 | 2.00 | | | | | | | | 0.12 | 0.00 |
| เทศบาลตำบลโคกกลาง | 4.61 | 1 | 4.61 | 4.50 | 0.10 | 0.01 | | 4.50 | 0.00 | 4.50 | 4.50 | | | | | | | | 0.10 | 0.00 |
| เทศบาลตำบลหัวตะพาน | 7.10 | 1 | 7.10 | 7.00 | 0.10 | 0.00 | 7.00 | | | 0.00 | | | | | | | | | 0.10 | 6,831.00 |
| เทศบาลตำบลรัตนวารีศรีเจริญ( | 4.45 | 1 | 4.45 | 3.48 | 0.40 | 0.57 | 3.48 | | | 0.00 | | | | | | | | | 0.40 | 0.00 |
| เทศบาลตำบลเด่งใหญ่ | 4.59 | 1 | 4.59 | 3.00 | 0.87 | 0.72 | 3.00 | | | 0.00 | | | | | | | | | 0.87 | 8,640.00 |
| กุดปลาดุก | 4.20 | | | | | | 0.00 | | | 0.00 | | | | | 1 | 4.20 | 0.00 | 4.20 | 0.00 | 0.00 |
| คึมใหญ่ | 3.60 | | | | | | 0.00 | | | 0.00 | | | | | 1 | 3.60 | 0.00 | 3.60 | 0.00 | 0.00 |
| ดอนเมย | 2.20 | | | | | | 0.00 | | | 0.00 | | | | | 1 | 2.20 | 0.00 | 2.20 | 0.00 | 0.00 |
| นาจิก | 2.65 | 1 | 2.65 | 2.30 | 0.25 | 0.10 | | 2.30 | 0.00 | 2.30 | | | | 2.30 | | | | | 0.25 | 0.00 |
| นาแต้ | 4.45 | 1 | 4.45 | 4.00 | 0.25 | 0.20 | | 4.00 | 0.00 | 4.00 | 4.00 | | | | | | | | 0.25 | 0.00 |
| นาผือ | 5.09 | 1 | 5.09 | 5.00 | 0.09 | 0.00 | | 5.00 | 0.00 | 5.00 | 5.00 | | | | | | | | 0.09 | 0.00 |
| น้ำปลีก | 2.50 | | | | | | 0.00 | | | 0.00 | | | | | 1 | 2.50 | 0.00 | 2.50 | 0.00 | 0.00 |
| โนนโพธิ์ | 5.13 | 1 | 5.13 | 4.20 | 0.90 | 0.03 | | 4.20 | 0.00 | 4.20 | 4.20 | | | | | | | | 0.90 | 0.00 |
| โนนหนามแท่ง | 5.01 | 1 | 5.01 | 4.83 | 0.18 | 0.00 | | 4.83 | 0.00 | 4.83 | 4.83 | | | | | | | | 0.18 | 0.00 |
| บุ่ง | 1.69 | 1 | 1.69 | 1.50 | 0.17 | 0.02 | | 1.50 | 0.00 | 1.50 | 1.50 | | | | | | | | 0.17 | 0.00 |
| ปลาค้าว | 4.30 | | | | | | 0.00 | | | 0.00 | | | | | 1 | 4.30 | 0.00 | 4.30 | 0.00 | 0.00 |
| สร้างนกทา | 4.80 | | | | | | 0.00 | | | 0.00 | | | | | 1 | 4.80 | 0.00 | 4.80 | 0.00 | 0.00 |
| หนองมะแซว | 2.40 | | | | | | 0.00 | | | 0.00 | | | | | 1 | 2.40 | 0.00 | 2.40 | 0.00 | 0.00 |
| ห้วยไร่ | 3.90 | | | | | | 0.00 | | | 0.00 | | | | | 1 | 3.90 | 0.00 | 3.90 | 0.00 | 0.00 |
| เหล่าพรวน | 2.20 | | | | | | 0.00 | | | 0.00 | | | | | 1 | 2.20 | 0.00 | 2.20 | 0.00 | 0.00 |
| ดงบัง | 4.19 | 1 | 4.19 | 4.00 | 0.14 | 0.05 | | 4.00 | 0.00 | 4.00 | 4.00 | | | | | | | | 0.14 | 0.00 |
| แมด | 3.19 | 1 | 3.19 | 2.49 | 0.65 | 0.05 | | 2.49 | 0.00 | 2.49 | 2.49 | | | | | | | | 0.65 | 0.00 |
| ไร่ขี | 2.80 | | | | | | 0.00 | | | 0.00 | | | | | 1 | 2.80 | 0.00 | 2.80 | 0.00 | 0.00 |
| นาเวียง | 4.30 | | | | | | 0.00 | | | 0.00 | | | | | 1 | 4.30 | 0.00 | 4.30 | 0.00 | 0.00 |
| โพนทอง | 4.18 | 1 | 4.18 | 4.00 | 0.16 | 0.02 | 4.00 | | | 0.00 | | | | | | | | | 0.16 | 0.00 |
| ไร่สีสุก | 4.50 | | | | | | 0.00 | | | 0.00 | | | | | 1 | 4.50 | 0.00 | 4.50 | 0.00 | 0.00 |
| หนองสามสี | 2.40 | | | | | | 0.00 | | | 0.00 | | | | | 1 | 2.40 | 0.00 | 2.40 | 0.00 | 0.00 |

ข้อมูลปริมาณขยะมูลฝอย จ.อำนาจเจริญ สสภ. 12 ปี 2558

| | 1 | 2 | 3 | 4 | 5 | 6 | 7 | 8 | 9 | 10 | 11 | 12 | 13 | 14 | 15 | 16 | 17 | 18 | 19 | 20 |
|---|---|---|---|---|---|---|---|---|---|---|---|---|---|---|---|---|---|---|---|---|
| | | พื้นที่ที่มีการให้บริการ | | | | | | | | | | | | | พื้นที่ที่ไม่มีการให้บริการ | | | | | |
| จังหวัด<br>จังหวัดอำนาจเจริญ | ปริมาณขยะที่เกิดขึ้นปี 2558<br>(ตัน/วัน) | จำนวน อปท. ที่มีการให้บริการ<br>(แห่ง) | ปริมาณขยะที่เกิดขึ้นใน อปท. พื้นที่ให้บริการ<br>(ตัน/วัน) | ปริมาณขยะที่เก็บขนไปกำจัด<br>(ตัน/วัน) | ปริมาณขยะที่ถูกนำไปใช้ประโยชน์<br>(ตัน/วัน) | ปริมาณขยะที่ไม่มีการให้บริการ<br>(ตัน/วัน) | ปริมาณขยะที่กำจัดไม่ถูกต้อง<br>(ตัน/วัน) | ปริมาณขยะที่กำจัดถูกต้อง<br>(ตัน/วัน) | การนำไปใช้ประโยชน์<br>(ตัน/วัน) | การนำไปกำจัด<br>(ตัน/วัน) | Landfill<br>(ตัน/วัน) | Compost<br>(ตัน/วัน) | Incinerator<br>(ตัน/วัน) | อื่น ๆ<br>(ตัน/วัน) | จำนวน อปท. ที่ไม่มีการให้บริการ<br>(แห่ง) | ปริมาณขยะที่เกิดขึ้นใน อปท. พื้นที่ไม่<br>(ตัน/วัน) | ปริมาณขยะที่ถูกนำไปใช้ประโยชน์<br>(ตัน/วัน) | ปริมาณขยะที่กำจัดไม่ถูกต้อง<br>(ตัน/วัน) | ปริมาณขยะที่ถูกนำไปใช้ประโยชน์<br>(ตัน/วัน) | ปริมาณขยะตกค้าง<br>(ตัน) |
| หนองไฮ | 5.63 | 1 | 5.63 | 5.00 | 0.40 | 0.23 | 5.00 | | | 0.00 | | | | | | | | | 0.40 | 180.00 |
| คำโพน | 5.19 | 1 | 5.19 | 5.00 | 0.17 | 0.02 | 5.00 | | | 0.00 | | | | | | | | | 0.17 | 0.00 |
| นาหว้า | 2.93 | 1 | 2.93 | 2.90 | 0.03 | 0.00 | 2.90 | | | 0.00 | | | | | | | | | 0.03 | 0.00 |
| โนนงาม | 2.20 | | | | | | 0.00 | | | 0.00 | | | | | 1 | 2.20 | 0.00 | 2.20 | 0.00 | 0.00 |
| ลือ | 4.40 | | | | | | 0.00 | | | 0.00 | | | | | 1 | 4.40 | 0.00 | 4.40 | 0.00 | 0.00 |
| คำพระ | 5.12 | 1 | 5.12 | 4.90 | 0.20 | 0.02 | 4.90 | | | 0.00 | | | | | | | | | 0.20 | 0.00 |
| จิกดู่ | 6.47 | 1 | 6.47 | 6.00 | 0.25 | 0.22 | 6.00 | | | 0.00 | | | | | | | | | 0.25 | 960.00 |
| โพนเมืองน้อย | 4.60 | | | | | | 0.00 | | | 0.00 | | | | | 1 | 4.60 | 0.00 | 4.60 | 0.00 | 0.00 |
| สร้างถ่อน้อย | 5.40 | | | | | | 0.00 | | | 0.00 | | | | | 1 | 5.40 | 0.00 | 5.40 | 0.00 | 0.00 |
| หนองแก้ว | 2.40 | | | | | | 0.00 | | | 0.00 | | | | | 1 | 2.40 | 0.00 | 2.40 | 0.00 | 0.00 |
| คำเขื่อนแก้ว | 5.71 | 1 | 5.71 | 5.00 | 0.20 | 0.51 | 5.00 | | | 0.00 | | | | | | | | | 0.20 | 112.00 |
| โคกสาร | 2.40 | | | | | | 0.00 | | | 0.00 | | | | | 1 | 2.40 | 0.00 | 2.40 | 0.00 | 0.00 |
| ชานุมาน | 4.20 | | | | | | 0.00 | | | 0.00 | | | | | 1 | 4.20 | 0.00 | 4.20 | 0.00 | 0.00 |
| ปักก่อ | 4.40 | | | | | | 0.00 | | | 0.00 | | | | | 1 | 4.40 | 0.00 | 4.40 | 0.00 | 0.00 |
| จานลาน | 6.79 | 1 | 6.79 | 6.00 | 0.28 | 0.51 | 6.00 | | | 0.00 | | | | | | | | | 0.28 | 675.00 |
| พนา | 2.20 | | | | | | 0.00 | | | 0.00 | | | | | 1 | 2.20 | 0.00 | 2.20 | 0.00 | 0.00 |
| ไม้กลอน | 3.60 | | | | | | 0.00 | | | 0.00 | | | | | 1 | 3.60 | 0.00 | 3.60 | 0.00 | 0.00 |
| รวม (ตัน/วัน) | 271.18 | 36.00 | 175.48 | 156.84 | 14.34 | 4.30 | 78.62 | 78.22 | - | 78.22 | 71.92 | - | 4.00 | 2.30 | 27.00 | 95.70 | - | 95.70 | 14.34 | 41,038.00 |
| รวม (ตัน/ปี) | 98,980.70 | 36.00 | 64,050.20 | 57,246.60 | 5,234.10 | 1,569.50 | 28,696.30 | 28,550.30 | - | 28,550.30 | 26,250.80 | - | 1,460.00 | 839.50 | 27.00 | 34,930.50 | - | 34,930.50 | 5,234.10 | 41,038.00 |

ข้อมูลปริมาณขยะมูลฝอย จ.อำนาจเจริญ สสภ. 12 ปี 2558

| | 1 | 2 | 3 | 4 | 5 | 6 | 7 | 8 | 9 | 10 | 11 | 12 | 13 | 14 | 15 | 16 | 17 | 18 | 19 | 20 |
|---|---|---|---|---|---|---|---|---|---|---|---|---|---|---|---|---|---|---|---|---|
| | | พื้นที่ที่มีการให้บริการ | | | | | | | | | | | | | พื้นที่ที่ไม่มีการให้บริการ | | | | | |
| จังหวัด | ปริมาณขยะที่เกิดขึ้นปี 2558 | จำนวน อปท. ที่มีการให้บริการ | ปริมาณขยะที่เกิดขึ้นใน อปท. พื้นที่ให้บริการ | ปริมาณขยะที่เก็บขนไปกำจัด | ปริมาณขยะที่ถูกนำไปใช้ประโยชน์ | ปริมาณขยะที่ไม่มีการให้บริการ | ปริมาณขยะที่กำจัดไม่ถูกต้อง | ปริมาณขยะที่กำจัดถูกต้อง | การนำไปใช้ประโยชน์ | การนำไปกำจัด | Landfill | Compost | Incinerator | อื่น ๆ | จำนวน อปท. ที่ไม่มีการให้บริการ | ปริมาณขยะที่เกิดขึ้นใน อปท. พื้นที่ไม่ | ปริมาณขยะที่ถูกนำไปใช้ประโยชน์ | ปริมาณขยะที่กำจัดไม่ถูกต้อง | ปริมาณขยะที่ถูกนำไปใช้ประโยชน์ | ปริมาณขยะตกค้าง |
| จังหวัดอำนาจเจริญ | (ตัน/วัน) | (แห่ง) | (ตัน/วัน) | (ตัน/วัน) | (ตัน/วัน) | (ตัน/วัน) | (ตัน/วัน) | (ตัน/วัน) | (ตัน/วัน) | (ตัน/วัน) | (ตัน/วัน) | (ตัน/วัน) | (ตัน/วัน) | (ตัน/วัน) | (แห่ง) | (ตัน/วัน) | (ตัน/วัน) | (ตัน/วัน) | (ตัน/วัน) | (ตัน) |

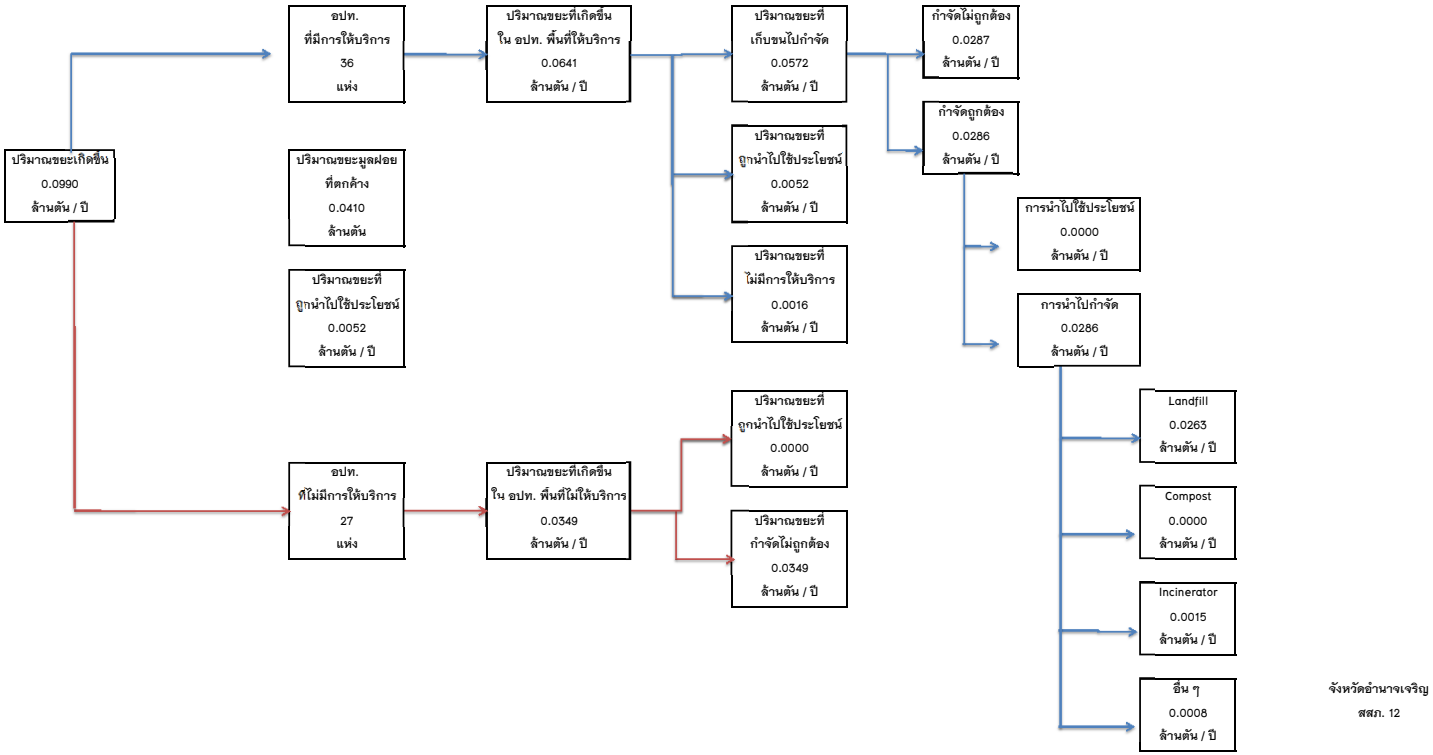

# ภาคผนวก ก – 13

## ข้อมูลการสำรวจขยะมูลฝอย

## สสภ. 13

ข้อมูลการสำรวจขยะมูลฝอย สสภ. 13 ปี 2558

| | | | | | 1 | 2 | 3 | 4 | 5 | 6 | 7 | 8 | 9 | 10 | 11 | 12 | 13 | 14 | 15 | 16 | 17 | 18 | 19 | 20 |
|---|---|---|---|---|---|---|---|---|---|---|---|---|---|---|---|---|---|---|---|---|---|---|---|---|
| | | | | | | พื้นที่ที่มีการให้บริการ | | | | | | | | | | | | | พื้นที่ที่ไม่มีการให้บริการ | | | | | |
| จังหวัด | เทศบาล | อบต. | อบจ. ที่มี site | รวม อปท. | ปริมาณขยะที่เกิดขึ้น | จำนวน อปท. ที่มีการให้บริการ | ปริมาณขยะที่เกิดขึ้นใน อปท. พื้นที่ให้บริการ | ปริมาณขยะที่เก็บขนไปกำจัด | ปริมาณขยะที่ถูกนำไปใช้ประโยชน์ | ปริมาณขยะที่ไม่มีการให้บริการ | ปริมาณขยะที่กำจัดไม่ถูกต้อง | ปริมาณขยะที่กำจัดถูกต้อง | การนำไปใช้ประโยชน์ | การนำไปกำจัด | Landfill | Compost | Incinerator | อื่น ๆ | จำนวน อปท. ที่ไม่มีการให้บริการ | ปริมาณขยะที่เกิดขึ้นใน อปท. พื้นที่ไม่ให้บริการ | ปริมาณขยะที่ถูกนำไปใช้ประโยชน์ | ปริมาณขยะที่กำจัดไม่ถูกต้อง | ปริมาณขยะที่ถูกนำไปใช้ประโยชน์ (5)+(9)+(17) | ปริมาณขยะตกค้าง |
| สสภ. 13 | (แห่ง) | (แห่ง) | (แห่ง) | (แห่ง) | (ตัน/ปี) | (แห่ง) | (ตัน/ปี) | (ตัน/ปี) | (ตัน/ปี) | (ตัน/ปี) | (ตัน/ปี) | (ตัน/ปี) | (ตัน/ปี) | (ตัน/ปี) | (ตัน/ปี) | (ตัน/ปี) | (ตัน/ปี) | (ตัน/ปี) | (แห่ง) | (ตัน/ปี) | (ตัน/ปี) | (ตัน/ปี) | (ตัน/ปี) | (ตัน) |
| ชลบุรี (รวม เมืองพัทยา) | 48 | 50 | 1 | 99 | 907,884.66 | 85.00 | 882,614.79 | 798,809.80 | 79,607.49 | 4,197.50 | 401,689.80 | 397,120.00 | – | 397,120.00 | 387,995.00 | – | 9,125.00 | – | 13.00 | 25,269.87 | – | 25,269.87 | 79,607.49 | 314,770.00 |
| ระยอง | 30 | 37 | 1 | 68 | 354,919.20 | 67.00 | 354,919.20 | 283,659.75 | 60,206.99 | 11,052.46 | 120,340.50 | 163,319.25 | 730.00 | 162,589.25 | 135,323.75 | 7,665.00 | 1,095.00 | 18,505.50 | – | – | – | – | 60,936.99 | 35,640.00 |
| ตราด | 14 | 29 | – | 43 | 97,715.20 | 30.00 | 80,984.20 | 62,400.40 | 18,583.80 | – | 32,360.90 | 30,039.50 | – | 30,039.50 | 19,381.50 | – | 365.00 | 10,293.00 | 13.00 | 16,731.00 | – | 16,731.00 | 18,583.80 | 80,247.00 |
| จันทบุรี | 45 | 36 | – | 81 | 220,843.93 | 61.00 | 189,282.49 | 128,896.10 | 21,520.51 | 38,865.88 | 50,118.15 | 78,777.95 | – | 78,777.95 | 7,164.95 | – | – | 71,613.00 | 20.00 | 31,561.44 | – | 31,561.44 | 21,520.51 | 77,105.00 |
| ฉะเชิงเทรา | 34 | 74 | 1 | 109 | 314,406.09 | 65.00 | 221,357.28 | 162,965.20 | 35,349.63 | 23,042.45 | 156,541.20 | 6,424.00 | – | 6,424.00 | 6,424.00 | – | – | – | 43.00 | 93,048.81 | – | 93,048.81 | 35,349.63 | 261,500.00 |
| สระแก้ว | 16 | 49 | – | 65 | 196,106.11 | 32.00 | 120,616.07 | 71,649.50 | 48,966.57 | – | 55,224.50 | 16,425.00 | – | 16,425.00 | 16,425.00 | – | – | – | 33.00 | 75,490.04 | – | 75,490.04 | 48,966.57 | 91,781.00 |
| **รวม** | 187 | 275 | 3 | 465 | 2,091,875 | 340 | 1,849,774 | 1,508,381 | 264,235 | 77,158 | 816,275 | 692,106 | 730 | 691,376 | 572,714 | 7,665 | 10,585 | 100,412 | 122 | 242,101 | – | 242,101 | 264,965 | 861,043 |

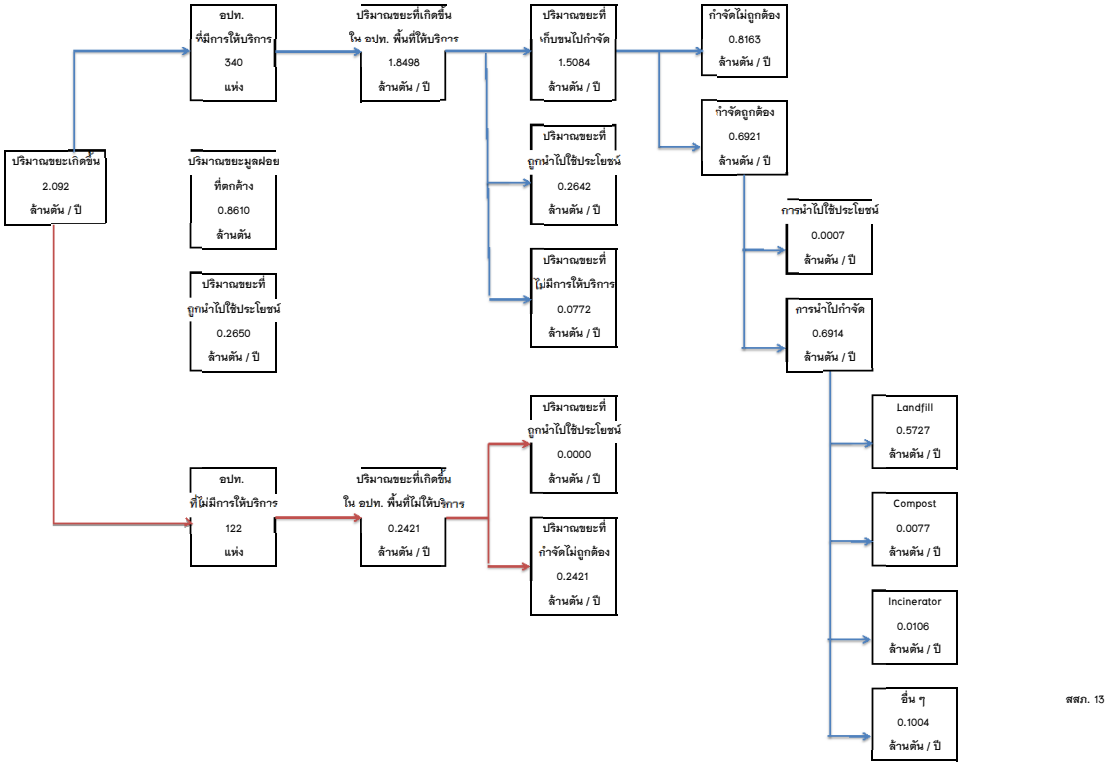


สสภ. 13

ข้อมูลการสำรวจขยะมูลฝอย จ.ชลบุรี สสภ. 13 ปี 2558

| | 1.00 | 2 | 3 | 4 | 5 | 6 | 7 | 8 | 9 | 10 | 11 | 12 | 13 | 14 | 15 | 16 | 17 | 18 | 19 | 20 |
|---|---|---|---|---|---|---|---|---|---|---|---|---|---|---|---|---|---|---|---|---|
| | | พื้นที่ที่มีการให้บริการ | | | | | | | | | | | | | พื้นที่ที่ไม่มีการให้บริการ | | | | | |
| จังหวัด<br>จ.ชลบุรี | ปริมาณขยะที่เกิดขึ้น 58<br>(ตัน/วัน) | จำนวน อปท. ที่มีการให้บริการ<br>(แห่ง) | ปริมาณขยะที่เกิดขึ้นใน อปท. พื้นที่ให้บริการ<br>(ตัน/วัน) | ปริมาณขยะที่เก็บขนไปกำจัด<br>(ตัน/วัน) | ปริมาณขยะที่ถูกนำไปใช้ประโยชน์<br>(ตัน/วัน) | ปริมาณขยะที่ไม่มีการให้บริการ<br>(ตัน/วัน) | ปริมาณขยะที่กำจัดไม่ถูกต้อง<br>(ตัน/วัน) | ปริมาณขยะที่กำจัดถูกต้อง<br>(ตัน/วัน) | การนำไปใช้ประโยชน์<br>(ตัน/วัน) | การนำไปกำจัด<br>(ตัน/วัน) | Landfill<br>(ตัน/วัน) | Compost<br>(ตัน/วัน) | Incinerator<br>(ตัน/วัน) | อื่น ๆ<br>(ตัน/วัน) | จำนวน อปท. ที่ไม่มีการให้บริการ<br>(แห่ง) | ปริมาณขยะที่เกิดขึ้นใน อปท. พื้นที่ไม่<br>(ตัน/วัน) | ปริมาณขยะที่ถูกนำไปใช้ประโยชน์<br>(ตัน/วัน) | ปริมาณขยะที่กำจัดไม่ถูกต้อง<br>(ตัน/วัน) | ปริมาณขยะที่ถูกนำไปใช้ประโยชน์<br>(ตัน/วัน) | ปริมาณขยะตกค้าง<br>(ตัน) |
| ทม.ชลบุรี | 60.00 | 1 | 60.00 | 45.00 | 15.00 | | 45.00 | | | | | | | | | | | | 15.00 | |
| ทม.แสนสุข | 85.00 | 1 | 85.00 | 80.00 | 5.00 | | | 80.00 | | 80.00 | 80.00 | | | | | | | | 5.00 | |
| ทม.อ่างศิลา | 45.00 | 1 | 45.00 | 41.00 | 4.00 | | | 41.00 | | 41.00 | 41.00 | | | | | | | | 4.00 | |
| ทม.บ้านสวน | 90.00 | 1 | 90.00 | 80.00 | 10.00 | | 80.00 | | | | | | | | | | | | 10.00 | |
| ทต.คลองตำหรุ | 25.00 | 1 | 25.00 | 20.00 | 5.00 | | 20.00 | | | | | | | | | | | | 5.00 | |
| ทต.บางทราย | 15.00 | 1 | 15.00 | 13.00 | 2.00 | | 13.00 | | | | | | | | | | | | 2.00 | |
| ทต.ดอนหัวฬ่อ | 35.00 | 1 | 35.00 | 33.00 | 2.00 | | 33.00 | | | | | | | | | | | | 2.00 | |
| ทต.เสม็ด | 32.00 | 1 | 32.00 | 30.00 | 2.00 | | 30.00 | | | | | | | | | | | | 2.00 | |
| ทต.หนองไม้แดง | 40.00 | 1 | 40.00 | 38.00 | 2.00 | | 38.00 | | | | | | | | | | | | 2.00 | |
| ทต.นาป่า | 35.00 | 1 | 35.00 | 30.00 | 5.00 | | 30.00 | | | | | | | | | | | | 5.00 | |
| ทต.ห้วยกะปิ | 22.00 | 1 | 22.00 | 20.00 | 2.00 | | 20.00 | | | | | | | | | | | | 2.00 | |
| ทต.เหมือง | 9.00 | 1 | 9.00 | 8.00 | 1.00 | | | 8.00 | | 8.00 | 8.00 | | | | | | | | 1.00 | |
| อบต.คลองตำหรุ | 4.20 | 1 | 4.20 | 3.60 | 0.60 | | 3.60 | | | | | | | | | | | | 0.60 | |
| อบต.สำนักบก | 5.00 | 1 | 5.00 | 4.00 | 1.00 | | 4.00 | | | | | | | | | | | | 1.00 | |
| อบต.หนองข้างคอก | 5.00 | 1 | 5.00 | 4.00 | 1.00 | | 4.00 | | | | | | | | | | | | 1.00 | |
| อบต.หนองรี | 50.00 | 1 | 50.00 | 45.00 | 5.00 | | 45.00 | | | | | | | | | | | | 5.00 | 2,700 |
| เมืองพัทยา | 450.00 | 1 | 450.00 | 420.00 | 30.00 | | | 420.00 | | 420.00 | 420.00 | | | | | | | | 30.00 | |
| ทม.หนองปรือ | 110.00 | 1 | 110.00 | 100.00 | 10.00 | | 100.00 | | | | | | | | | | | | 10.00 | 134,400 |
| ทต.โป่ง | 12.00 | 1 | 12.00 | 10.00 | 2.00 | | 10.00 | | | | | | | | | | | | 2.00 | 1,650 |
| ทต.ตะเคียนเตี้ย | 38.00 | 1 | 38.00 | 38.00 | 0.00 | | 38.00 | | | | | | | | | | | | 0.00 | 74,880 |
| ทต.บางละมุง | 30.00 | 1 | 30.00 | 25.00 | 5.00 | | 25.00 | | | | | | | | | | | | 5.00 | |
| ทต.ห้วยใหญ่ | 28.00 | 1 | 28.00 | 25.00 | 3.00 | | | 25.00 | | 25.00 | | | 25.00 | | | | | | 3.00 | 32,400 |
| ทต.หนองปลาไหล | 33.00 | 1 | 33.00 | 30.00 | 3.00 | | | 30.00 | | 30.00 | 30.00 | | | | | | | | 3.00 | |
| อบต.เขาไม้แก้ว | 8.00 | | | | | | | | | | | | | | 1 | 8.00 | | 8.00 | 0.00 | |
| ทม.สัตหีบ | 28.00 | 1 | 28.00 | 23.00 | 5.00 | | 23.00 | | | | | | | | | | | | 5.00 | |
| ทต.นาจอมเทียน | 25.00 | 1 | 25.00 | 22.00 | 3.00 | | 22.00 | | | | | | | | | | | | 3.00 | 49,440 |
| ทต.บางเสร่ | 10.00 | 1 | 10.00 | 10.00 | 0.00 | | 10.00 | | | | | | | | | | | | 0.00 | 600 |
| ทต.เกล็ดแก้ว* | 12.00 | 1 | 12.00 | 9.00 | 3.00 | | 9.00 | | | | | | | | | | | | 3.00 | |
| ทต.เขตรอุตมศักดิ์ * | 50.00 | 1 | 50.00 | 38.00 | 2.00 | 10.00 | 38.00 | | | | | | | | | | | | 2.00 | 15,000 |
| ทต.เขาชีจรรย์* | 12.00 | 1 | 12.00 | 10.00 | 2.00 | | 10.00 | | | | | | | | | | | | 2.00 | |
| อบต.พลูตาหลวง | 22.00 | 1 | 22.00 | 20.00 | 2.00 | | 20.00 | | | | | | | | | | | | 2.00 | |
| อบต.แสมสาร | 10.00 | 1 | 10.00 | 10.00 | 0.00 | | 10.00 | | | | | | | | | | | | 0.00 | 18,000 |
| ทม.พนัสนิคม | 22.00 | 1 | 22.00 | 22.00 | 0.00 | | 22.00 | | | | | | | | | | | | 0.00 | |
| ทต.หมอนนาง | 10.00 | 1 | 10.00 | 9.00 | 1.00 | | 9.00 | | | | | | | | | | | | 1.00 | 2,100 |
| ทต.กุฎโง้ง | 4.00 | 1 | 4.00 | 2.00 | 2.00 | | 2.00 | | | | | | | | | | | | 2.00 | |
| ทต.หัวถนน | 6.00 | | | | | | 0.00 | | | | | | | | 1 | 6.00 | | 6.00 | 0.00 | |
| อบต.โคกเพลาะ | 4.00 | 1 | 4.00 | 3.00 | 1.00 | | 3.00 | | | | | | | | | | | | 1.00 | |
| อบต.ท่าข้าม | 3.00 | | | | | | 0.00 | | | | | | | | 1 | 3.00 | | 3.00 | 0.00 | |
| อบต.ทุ่งขวาง | 1.50 | | | | | | 0.00 | | | | | | | | 1 | 1.50 | | 1.50 | 0.00 | |
| อบต.นามะตูม | 1.80 | | | | | | 0.00 | | | | | | | | 1 | 1.80 | | 1.80 | 0.00 | |
| อบต.นาเริก | 8.00 | | | | | | 0.00 | | | | | | | | 1 | 8.00 | | 8.00 | 0.00 | |
| อบต.นาวังหิน | 6.70 | | | | | | 0.00 | | | | | | | | 1 | 6.70 | | 6.70 | 0.00 | |
| อบต.บ้านช้าง | 8.50 | 1 | 8.50 | 8.50 | 0.00 | | 8.50 | | | | | | | | | | | | 0.00 | |
| อบต.บ้านเซิด | 8.00 | 1 | 8.00 | 8.00 | 0.00 | | 8.00 | | | | | | | | | | | | 0.00 | |
| อบต.ไร่หลักทอง | 3.07 | | | | | | 0.00 | | | | | | | | 1 | 3.07 | | 3.07 | 0.00 | |
| อบต.วัดโบสถ์ | 0.90 | 1 | 0.90 | 0.90 | 0.00 | | 0.90 | | | | | | | | | | | | 0.00 | |
| อบต.วัดหลวง | 5.52 | 1 | 5.52 | 5.52 | 0.00 | | 5.52 | | | | | | | | | | | | 0.00 | |
| อบต.สระสี่เหลี่ยม | 6.13 | | | | | | 0.00 | | | | | | | | 1 | 6.13 | | 6.13 | 0.00 | |
| อบต.หนองขยาด | 2.82 | 1 | 2.82 | 2.00 | 0.82 | | 2.00 | | | | | | | | | | | | 0.82 | |

| | | | | | | | | | | | | | | | | | | | | | |
|---|---|---|---|---|---|---|---|---|---|---|---|---|---|---|---|---|---|---|---|---|---|
| อบต.หนองปรือ | 5.05 | | | | | | 0.00 | | | | | | | | 1 | 5.05 | | 5.05 | 0.00 | |
| อบต.หนองเหียง | 12.00 | 1 | 12.00 | 12.00 | 0.00 | | 12.00 | | | | | | | | | | | | 0.00 | 2,880 |
| อบต.หน้าพระธาตุ | 4.00 | 1 | 4.00 | 3.00 | 1.00 | | 3.00 | | | | | | | | | | | | 1.00 | |
| ทม.ศรีราชา | 40.00 | 1 | 40.00 | 35.00 | 5.00 | | | 35.00 | | 35.00 | 35.00 | | | | | | | | 5.00 | |
| ทน.แหลมฉบัง | 240.00 | 1 | 240.00 | 230.00 | 10.00 | | | 230.00 | | 230.00 | 230.00 | | | | | | | | 10.00 | |
| ทต.บางพระ | 14.00 | 1 | 14.00 | 14.00 | 0.00 | | | 14.00 | | 14.00 | 14.00 | | | | | | | | 0.00 | |
| ทน.เจ้าพระยาสุรศักดิ์ | 200.00 | 1 | 200.00 | 185.00 | 15.00 | | | 185.00 | | 185.00 | 185.00 | | | | | | | | 15.00 | |
| อบต.เขาคันทรง | 18.00 | 1 | 18.00 | 17.00 | 1.00 | | 17.00 | | | | | | | | | | | | 1.00 | 58,568 |
| อบต.หนองขาม | 5.00 | 1 | 5.00 | 4.00 | 1.00 | | 4.00 | | | | | | | | | | | | 1.00 | |
| อบต.บ่อวิน | 36.00 | 1 | 36.00 | 36.00 | 0.00 | | 36.00 | | | | | | | | | | | | 0.00 | |
| อบต.บางพระ | 20.00 | 1 | 20.00 | 20.00 | 0.00 | | | 20.00 | | 20.00 | 20.00 | | | | | | | | 0.00 | |
| ทม.บ้านบึง | 21.35 | 1 | 21.35 | 20.00 | 1.35 | | 20.00 | | | | | | | | | | | | 1.35 | 24,000 |
| ทต.หนองไผ่แก้ว | 8.00 | 1 | 8.00 | 8.00 | 0.00 | | 8.00 | | | | | | | | | | | | 0.00 | |
| ทต.หัวกุญแจ | 9.00 | 1 | 9.00 | 8.00 | 1.00 | | 8.00 | | | | | | | | | | | | 1.00 | 270 |
| ทต.หนองชาก | 10.00 | 1 | 10.00 | 10.00 | 0.00 | | 10.00 | | | | | | | | | | | | 0.00 | |
| ทต.หนองช้ำชาก | 10.00 | 1 | 10.00 | 10.00 | 0.00 | | 10.00 | | | | | | | | | | | | 0.00 | |
| ทต.บ้านบึง | 9.84 | 1 | 9.84 | 4.00 | 5.84 | | 4.00 | | | | | | | | | | | | 5.84 | |
| อบต.คลองกิ่ว | 10.00 | 1 | 10.00 | 10.00 | 0.00 | | 10.00 | | | | | | | | | | | | 0.00 | |
| อบต.มาบไผ่ | 4.00 | 1 | 4.00 | 4.00 | 0.00 | | 4.00 | | | | | | | | | | | | 0.00 | |
| อบต.หนองบอนแดง | 10.00 | 1 | 10.00 | 6.00 | 4.00 | | 6.00 | | | | | | | | | | | | 4.00 | |
| อบต.หนองไผ่แก้ว | 10.00 | 1 | 10.00 | 10.00 | 0.00 | | 10.00 | | | | | | | | | | | | 0.00 | |
| อบต.หนองอิรุณ | 10.00 | 1 | 10.00 | 10.00 | 0.00 | | 10.00 | | | | | | | | | | | | 0.00 | 150,240 |
| ทม.ปรกฟ้า* | 3.00 | 1 | 3.00 | 1.50 | 0.00 | 1.50 | 1.50 | | | | | | | | | | | | 0.00 | |
| ทต.เกาะจันทร์ | 5.00 | 1 | 5.00 | 4.00 | 1.00 | | 4.00 | | | | | | | | | | | | 1.00 | |
| ทต.ท่าบุญมี | 25.00 | 1 | 25.00 | 20.00 | 5.00 | | 20.00 | | | | | | | | | | | | 5.00 | |
| อบต.ท่าบุญมี | 10.37 | | | | | | 0.00 | | | | | | | | 1 | 10.37 | | 10.37 | 0.00 | |
| ทต.เกาะสีชัง | 10.00 | 1 | 10.00 | 10.00 | 0.00 | | 10.00 | | | | | | | | | | | | 0.00 | 45 |
| ทต.บ่อทอง | 10.00 | 1 | 10.00 | 10.00 | 0.00 | | 10.00 | | | | | | | | | | | | 0.00 | 2,160 |
| ทต.ธาตุทอง | 10.00 | 1 | 10.00 | 5.00 | 5.00 | | 5.00 | | | | | | | | | | | | 5.00 | 1,701 |
| อบต.เกษตรสุวรรณ | 6.12 | | | | | | 0.00 | | | | | | | | 1 | 6.12 | | 6.12 | 0.00 | |
| อบต.บ่อกวางทอง | 4.60 | 1 | 4.60 | 4.60 | 0.00 | | 4.60 | | | | | | | | | | | | 0.00 | 1,080 |
| อบต.บ่อทอง | 12.00 | 1 | 12.00 | 12.00 | 0.00 | | 12.00 | | | | | | | | | | | | 0.00 | 2,880 |
| อบต.พลวงทอง | 4.00 | 1 | 4.00 | 3.00 | 1.00 | | 3.00 | | | | | | | | | | | | 1.00 | |
| อบต.วัดสุวรรณ | 3.50 | | | | | | 0.00 | | | | | | | | 1 | 3.50 | | 3.50 | 0.00 | 9,360 |
| ทต.พานทอง | 6.00 | 1 | 6.00 | 5.00 | 1.00 | | 5.00 | | | | | | | | | | | | 1.00 | |
| ทต.หนองตำลึง | 29.00 | 1 | 29.00 | 25.00 | 4.00 | | 25.00 | | | | | | | | | | | | 4.00 | |
| อบต.เกาะลอย | 1.00 | 1 | 1.00 | 1.00 | 0.00 | | 1.00 | | | | | | | | | | | | 0.00 | 480 |
| อบต.โคกขี้หนอน | 2.00 | 1 | 2.00 | 2.00 | 0.00 | | 2.00 | | | | | | | | | | | | 0.00 | |
| อบต.บางนาง | 5.00 | 1 | 5.00 | 5.00 | 0.00 | | 5.00 | | | | | | | | | | | | 0.00 | |
| อบต.บ้านเก่า | 30.00 | 1 | 30.00 | 20.00 | 10.00 | | 20.00 | | | | | | | | | | | | 10.00 | |
| อบต.พานทอง | 30.00 | 1 | 30.00 | 25.00 | 5.00 | | 25.00 | | | | | | | | | | | | 5.00 | |
| อบต.มาบโป่ง | 5.02 | 1 | 5.02 | 4.90 | 0.12 | | 4.90 | | | | | | | | | | | | 0.12 | |
| อบต.หนองหงษ์ | 7.00 | 1 | 7.00 | 7.00 | 0.00 | | 7.00 | | | | | | | | | | | | 0.00 | |
| อบต.หน้าประดู่ | 1.00 | 1 | 1.00 | 1.00 | 0.00 | | 1.00 | | | | | | | | | | | | 0.00 | 4,320 |
| ทต.หนองใหญ่ | 8.00 | 1 | 8.00 | 8.00 | 0.00 | | 8.00 | | | | | | | | | | | | 0.00 | 1,872 |
| อบต.เขาชก | 3.37 | 1 | 3.37 | 3.00 | 0.37 | | 3.00 | | | | | | | | | | | | 0.37 | |
| อบต.คลองพลู | 5.00 | 1 | 5.00 | 5.00 | 0.00 | | 5.00 | | | | | | | | | | | | 0.00 | |
| อบต.หนองเสือช้าง | 6.00 | 1 | 6.00 | 4.00 | 2.00 | | 4.00 | | | | | | | | | | | | 2.00 | 360 |
| อบต.ห้างสูง | 2.00 | 1 | 2.00 | 1.00 | 1.00 | | 1.00 | | | | | | | | | | | | 1.00 | |
| อบจ.ชลบุรี | | | | | | | | | | | | | | | | | | | | |
| รวม (ตัน/วัน) | 2,487.36 | 85.00 | 2,418.12 | 2,188.52 | 218.10 | 11.50 | 1,100.52 | 1,088.00 | - | 1,088.00 | 1,063.00 | - | 25.00 | - | 13.00 | 69.23 | - | 69.23 | 218.10 | 314,770 |
| รวม (ตัน/ปี) | 907,884.66 | 85.00 | 882,614.79 | 798,809.80 | 79,607.49 | 4,197.50 | 401,689.80 | 397,120.00 | - | 397,120.00 | 387,995.00 | - | 9,125.00 | - | 13.00 | 25,269.87 | - | 25,269.87 | 79,607.49 | 314,770 |

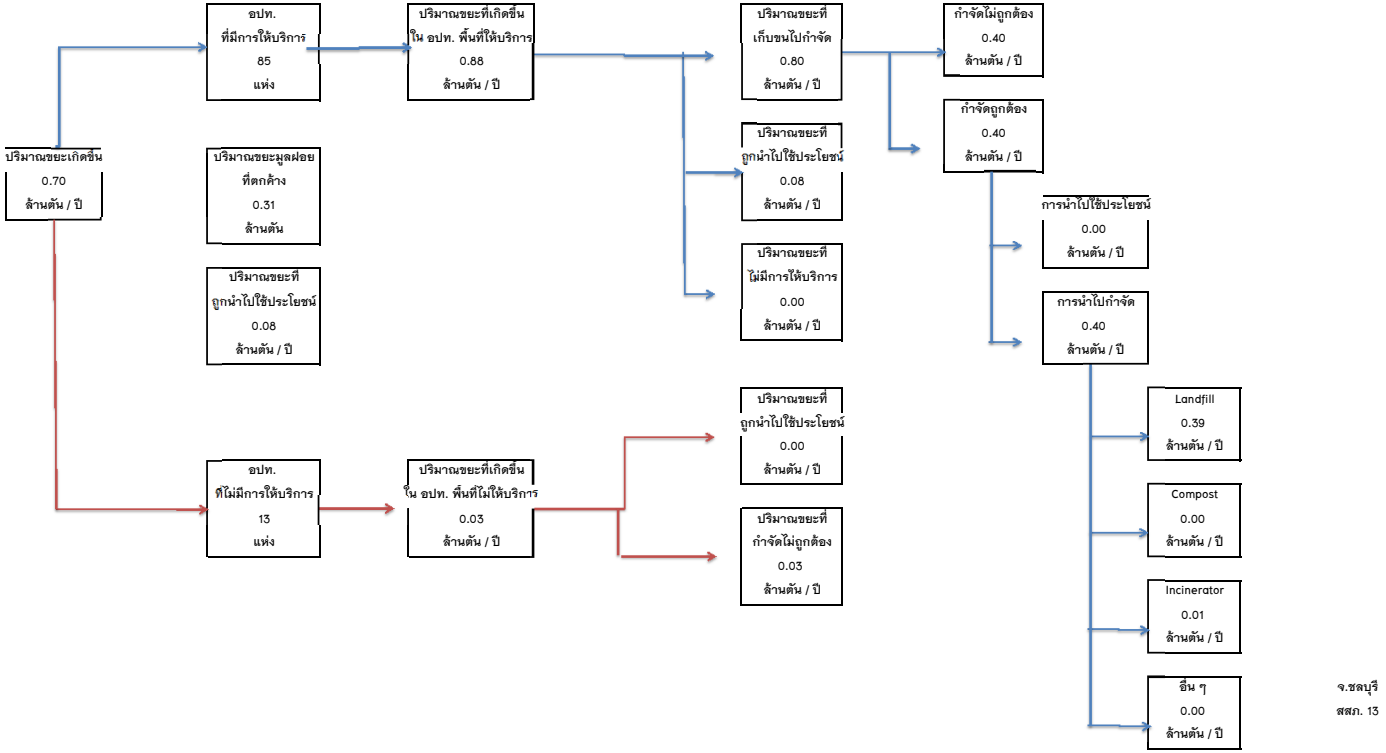
ปริมาณขยะเกิดขึ้น
0.70
ล้านตัน / ปี
อปท.
ที่มีการให้บริการ
85
แห่ง
ปริมาณขยะมูลฝอย
ที่ตกค้าง
0.31
ล้านตัน
ปริมาณขยะที่
ถูกนำไปใช้ประโยชน์
0.08
ล้านตัน / ปี
อปท.
ที่ไม่มีการให้บริการ
13
แห่ง
ปริมาณขยะที่เกิดขึ้น
ใน อปท. พื้นที่ให้บริการ
0.88
ล้านตัน / ปี
ปริมาณขยะที่เกิดขึ้น
ใน อปท. พื้นที่ไม่ให้บริการ
0.03
ล้านตัน / ปี
ปริมาณขยะที่
เก็บขนไปกำจัด
0.80
ล้านตัน / ปี
ปริมาณขยะที่
ถูกนำไปใช้ประโยชน์
0.08
ล้านตัน / ปี
ปริมาณขยะที่
ไม่มีการให้บริการ
0.00
ล้านตัน / ปี
ปริมาณขยะที่
ถูกนำไปใช้ประโยชน์
0.00
ล้านตัน / ปี
ปริมาณขยะที่
กำจัดไม่ถูกต้อง
0.03
ล้านตัน / ปี
กำจัดไม่ถูกต้อง
0.40
ล้านตัน / ปี
กำจัดถูกต้อง
0.40
ล้านตัน / ปี
การนำไปใช้ประโยชน์
0.00
ล้านตัน / ปี
การนำไปกำจัด
0.40
ล้านตัน / ปี
Landfill
0.39
ล้านตัน / ปี
Compost
0.00
ล้านตัน / ปี
Incinerator
0.01
ล้านตัน / ปี
อื่น ๆ
0.00
ล้านตัน / ปี

จ.ชลบุรี

สสภ. 13

ข้อมูลการสำรวจขยะมูลฝอย จ.ระยอง ปี 2558/ สสภ. 13

| | 1 | 2 | 3 | 4 | 5 | 6 | 7 | 8 | 9 | 10 | 11 | 12 | 13 | 14 | 15 | 16 | 17 | 18 | 19 | 20 |
|---|---|---|---|---|---|---|---|---|---|---|---|---|---|---|---|---|---|---|---|---|
| | | พื้นที่ที่มีการให้บริการ | | | | | | | | | | | | | พื้นที่ที่ไม่มีการให้บริการ | | | | | |
| จังหวัด | ปริมาณขยะที่เกิดขึ้น 58 | จำนวน อปท. ที่มีการให้บริการ | ปริมาณขยะที่เกิดขึ้นใน อปท. พื้นที่ให้บริการ | ปริมาณขยะที่เก็บขนไปกำจัด | ปริมาณขยะที่ถูกนำไปใช้ประโยชน์ | ปริมาณขยะที่ไม่มีการให้บริการ | ปริมาณขยะที่กำจัดไม่ถูกต้อง | ปริมาณขยะที่กำจัดถูกต้อง | การนำไปใช้ประโยชน์ | การนำไปกำจัด | Landfill | Compost | Incinerator | อื่น ๆ | จำนวน อปท. ที่ไม่มีการให้บริการ | ปริมาณขยะที่เกิดขึ้นใน อปท. พื้นที่ไม่ให้บริการ | ปริมาณขยะที่ถูกนำไปใช้ประโยชน์ | ปริมาณขยะที่กำจัดไม่ถูกต้อง | ปริมาณขยะที่ถูกนำไปใช้ประโยชน์ (5)+(9)+(17) | ปริมาณขยะตกค้าง |
| จ.ระยอง | (ตัน/วัน) | (แห่ง) | (ตัน/วัน) | (ตัน/วัน) | (ตัน/วัน) | (ตัน/วัน) | (ตัน/วัน) | (ตัน/วัน) | (ตัน/วัน) | (ตัน/วัน) | (ตัน/วัน) | (ตัน/วัน) | (ตัน/วัน) | (ตัน/วัน) | (แห่ง) | (ตัน/วัน) | (ตัน/วัน) | (ตัน/วัน) | (ตัน/วัน) | (ตัน) |
| ทน.ระยอง | 105.00 | 1 | 105.00 | 90.00 | 15.00 | 0.00 | | 92.00 | 0.00 | 92.00 | 71.00 | 21.00 | | | | | | | 15.00 | |
| ทม.มาบตาพุด | 110.00 | 1 | 110.00 | 100.00 | 10.00 | 0.00 | | 100.00 | 0.00 | 100.00 | 100.00 | | | | | | | | 10.00 | |
| ทต.น้ำคอก | 8.00 | 1 | 8.00 | 6.00 | 2.00 | 0.00 | | 6.00 | 0.00 | 6.00 | 6.00 | | | | | | | | 2.00 | |
| ทต.เชิงเนิน | 38.00 | 1 | 38.00 | 35.00 | 3.00 | 0.00 | | 35.00 | 0.00 | 35.00 | 35.00 | | | | | | | | 3.00 | |
| ทต.เนินพระ | 20.00 | 1 | 20.00 | 16.00 | 4.00 | 0.00 | | 16.00 | 0.00 | 16.00 | 16.00 | | | | | | | | 4.00 | |
| ทต.แกลง-กะเฉด | 8.00 | 1 | 8.00 | 7.00 | 1.00 | 0.00 | 7.00 | | | | | | | | | | | | 1.00 | 3240.00 |
| ทต.บ้านเพ | 22.00 | 1 | 22.00 | 20.00 | 2.00 | 0.00 | | 20.00 | 0.00 | 20.00 | 17.00 | | 3.00 | | | | | | 2.00 | |
| ทต.ทับมา | 18.00 | 1 | 18.00 | 14.00 | 4.00 | 0.00 | | 14.00 | | 14.00 | 14.00 | | | | | | | | 4.00 | |
| อบต.กะเฉด | 4.00 | 1 | 4.00 | 1.50 | 1.00 | 1.50 | 1.50 | | | | | | | | | | | | 1.00 | |
| อบต.แกลง | 15.00 | 1 | 15.00 | 7.00 | 1.50 | 6.50 | | 7.00 | | 7.00 | 7.00 | | | | | | | | 1.50 | |
| อบต.ตะพง | 18.00 | 1 | 18.00 | 8.00 | 10.00 | 0.00 | | 8.00 | | 8.00 | 8.00 | | | | | | | | 10.00 | |
| อบต.นาตาขวัญ | 6.00 | 1 | 6.00 | 4.00 | 2.00 | 0.00 | | 4.00 | | 4.00 | 4.00 | | | | | | | | 2.00 | |
| อบต.บ้านแลง | 6.50 | 1 | 6.50 | 3.00 | 3.50 | 0.00 | | 3.00 | | 3.00 | 3.00 | | | | | | | | 3.50 | |
| อบต.เพ | 7.00 | 1 | 7.00 | 6.00 | 1.00 | 0.00 | 6.00 | | | | | | | | | | | | 1.00 | 180.00 |
| อบต.สำนักทอง | 5.20 | 1 | 5.20 | 3.00 | 1.20 | 1.00 | 3.00 | | | | | | | | | | | | 1.20 | 120.00 |
| ทต.กองดิน | 5.50 | 1 | 5.50 | 5.00 | 0.50 | 0.00 | 5.00 | | | | | | | | | | | | 0.50 | 3240.00 |
| ทต.ทุ่งควายกิน | 10.00 | 1 | 10.00 | 8.00 | 2.00 | 0.00 | | 8.00 | | 8.00 | | | | 8.00 | | | | | 2.00 | |
| ทต.ปากน้ำประแส | 5.26 | 1 | 5.26 | 3.50 | 1.76 | 0.00 | | 3.50 | | 3.50 | | | | 3.50 | | | | | 1.76 | |
| ทต.เมืองแกลง | 22.00 | 1 | 22.00 | 20.00 | 2.00 | 0.00 | | 20.00 | 2.00 | 18.00 | | | | 18.00 | | | | | 4.00 | |
| ทต.สุนทรภู่ | 16.00 | 1 | 16.00 | 10.00 | 6.00 | 0.00 | 10.00 | | | | | | | | | | | | 6.00 | 720.00 |
| ทต.บ้านนา | 8.00 | 1 | 8.00 | 6.00 | 2.00 | 0.00 | | 6.00 | | 6.00 | | | | 6.00 | | | | | 2.00 | |
| ทต.เนินฆ้อ | 3.00 | 1 | 3.00 | 1.50 | 1.50 | 0.00 | 1.50 | | | | | | | | | | | | 1.50 | |
| ทต.สองสลึง | 5.80 | 1 | 5.80 | 5.00 | 0.80 | 0.00 | 5.00 | | | | | | | | | | | | 0.80 | |
| อบต.กระแสบน | 20.00 | 1 | 20.00 | 18.00 | 2.00 | 0.00 | 18.00 | | | | | | | | | | | | 2.00 | |
| อบต.กองดิน | 7.00 | 1 | 7.00 | 6.00 | 1.00 | 0.00 | 6.00 | | | | | | | | | | | | 1.00 | |
| อบต.คลองปูน | 5.00 | 1 | 5.00 | 3.00 | 0.50 | 1.50 | | 3.00 | | 3.00 | | | | 3.00 | | | | | 0.50 | |
| อบต.ชากโดน | 4.50 | 1 | 4.50 | 4.00 | 0.50 | 0.00 | 4.00 | | | | | | | | | | | | 0.50 | 2700.00 |
| อบต.ทางเกวียน | 6.00 | 1 | 6.00 | 4.00 | 2.00 | 0.00 | 4.00 | | | | | | | | | | | | 2.00 | |
| อบต.ทุ่งควายกิน | 6.00 | 1 | 6.00 | 3.50 | 2.00 | 0.50 | | 3.50 | | 3.50 | | | | 3.50 | | | | | 2.00 | |
| อบต.พังราด | 5.68 | 1 | 5.68 | 4.00 | 1.68 | 0.00 | 4.00 | | | | | | | | | | | | 1.68 | |
| อบต.วังหว้า | 14.00 | 1 | 14.00 | 12.50 | 1.50 | 0.00 | 12.50 | | | | | | | | | | | | 1.50 | |
| อบต.ห้วยยาง | 3.50 | 1 | 3.50 | 2.50 | 1.00 | 0.00 | 2.50 | | | | | | | | | | | | 1.00 | 3600.00 |
| ทต.ชำฆ้อ | 6.00 | 1 | 6.00 | 3.70 | 1.00 | 1.30 | | 3.70 | | 3.70 | | | | 3.70 | | | | | 1.00 | |
| อบต.เขาน้อย | 2.60 | 1 | 2.60 | 2.00 | 0.60 | 0.00 | 2.00 | | | | | | | | | | | | 0.60 | 300.00 |
| อบต.น้ำเป็น | 6.18 | 1 | 6.18 | 4.00 | 0.50 | 1.68 | | 4.00 | | 4.00 | | | | 4.00 | | | | | 0.50 | |
| อบต.เขาชะเมา* | 5.00 | 1 | 5.00 | 1.00 | 0.50 | 3.50 | | 1.00 | | 1.00 | | | | 1.00 | | | | | 0.50 | |
| ทต.มาบข่า | 15.00 | 1 | 15.00 | 12.50 | 2.50 | 0.00 | 12.50 | | | | | | | | | | | | 2.50 | 720.00 |
| ทต.มาบข่าพัฒนา* | 10.00 | 1 | 10.00 | 8.00 | 2.00 | 0.00 | 8.00 | | | | | | | | | | | | 2.00 | |
| ทต.มะขามคู่ | 22.00 | 1 | 22.00 | 20.00 | 2.00 | 0.00 | 20.00 | | | | | | | | | | | | 2.00 | 2340.00 |
| อบต.นิคมพัฒนา | 14.00 | 1 | 14.00 | 10.00 | 2.00 | 2.00 | 10.00 | | | | | | | | | | | | 2.00 | 900.00 |
| อบต.พนานิคม | 22.00 | 1 | 22.00 | 18.00 | 4.00 | 0.00 | 18.00 | | | | | | | | | | | | 4.00 | 270.00 |
| ทต.บ้านค่าย | 5.00 | 1 | 5.00 | 4.00 | 1.00 | 0.00 | | 4.00 | | 4.00 | 4.00 | | | | | | | | 1.00 | |
| ทต.ชากบก | 8.00 | 1 | 8.00 | 5.00 | 3.00 | 0.00 | | 5.00 | | 5.00 | 5.00 | | | | | | | | 3.00 | |
| ทต.บ้านค่ายพัฒนา * | 5.00 | 1 | 5.00 | 3.00 | 2.00 | 0.00 | | 3.00 | | 3.00 | 3.00 | | | | | | | | 2.00 | |
| อบต.ตาขัน | 7.50 | 1 | 7.50 | 5.00 | 2.50 | 0.00 | | 5.00 | | 5.00 | 5.00 | | | | | | | | 2.50 | |
| อบต.บางบุตร | 8.50 | 1 | 8.50 | 4.00 | 1.50 | 3.00 | | 4.00 | | 4.00 | 4.00 | | | | | | | | 1.50 | |
| อบต.หนองตะพาน | 3.50 | 1 | 3.50 | 3.00 | 0.50 | 0.00 | | 3.00 | | 3.00 | 3.00 | | | | | | | | 0.50 | |

ข้อมูลการสำรวจขยะมูลฝอย จ.ระยอง ปี 2558/ สสภ. 13

| | 1 | 2 | 3 | 4 | 5 | 6 | 7 | 8 | 9 | 10 | 11 | 12 | 13 | 14 | 15 | 16 | 17 | 18 | 19 | 20 |
|---|---|---|---|---|---|---|---|---|---|---|---|---|---|---|---|---|---|---|---|---|
| | | พื้นที่ที่มีการให้บริการ | | | | | | | | | | | | | พื้นที่ที่ไม่มีการให้บริการ | | | | | |
| จังหวัด<br>จ.ระยอง | ปริมาณขยะที่เกิดขึ้น 58<br>(ตัน/วัน) | จำนวน อปท. ที่มีการให้บริการ<br>(แห่ง) | ปริมาณขยะที่เกิดขึ้นใน อปท. พื้นที่ให้บริการ<br>(ตัน/วัน) | ปริมาณขยะที่เก็บขนไปกำจัด<br>(ตัน/วัน) | ปริมาณขยะที่ถูกนำไปใช้ประโยชน์<br>(ตัน/วัน) | ปริมาณขยะที่ไม่มีการให้บริการ<br>(ตัน/วัน) | ปริมาณขยะที่กำจัดไม่ถูกต้อง<br>(ตัน/วัน) | ปริมาณขยะที่กำจัดถูกต้อง<br>(ตัน/วัน) | การนำไปใช้ประโยชน์<br>(ตัน/วัน) | การนำไปกำจัด<br>(ตัน/วัน) | Landfill<br>(ตัน/วัน) | Compost<br>(ตัน/วัน) | Incinerator<br>(ตัน/วัน) | อื่น ๆ<br>(ตัน/วัน) | จำนวน อปท. ที่ไม่มีการให้บริการ<br>(แห่ง) | ปริมาณขยะที่เกิดขึ้นใน อปท. พื้นที่ไม่ให้บริการ<br>(ตัน/วัน) | ปริมาณขยะที่ถูกนำไปใช้ประโยชน์<br>(ตัน/วัน) | ปริมาณขยะที่กำจัดไม่ถูกต้อง<br>(ตัน/วัน) | ปริมาณขยะที่ถูกนำไปใช้ประโยชน์ (5)+(9)+(17)<br>(ตัน/วัน) | ปริมาณขยะตกค้าง<br>(ตัน) |
| อบต.หนองบัว | 12.00 | 1 | 12.00 | 5.00 | 1.00 | 6.00 | | 5.00 | | 5.00 | 5.00 | | | | | | | | 1.00 | |
| อบต.หนองละลอก | 22.00 | 1 | 22.00 | 20.00 | 2.00 | 0.00 | | 20.00 | | 20.00 | 20.00 | | | | | | | | 2.00 | |
| ทม.บ้านฉาง | 35.00 | 1 | 35.00 | 28.00 | 7.00 | 0.00 | | 28.00 | | 28.00 | 28.00 | | | | | | | | 7.00 | |
| ทต.สำนักท้อน | 15.00 | 1 | 15.00 | 12.00 | 3.00 | 0.00 | 12.00 | | | | | | | | | | | | 3.00 | 1350.00 |
| ทต.บ้านฉาง | 14.00 | 1 | 14.00 | 12.00 | 2.00 | 0.00 | 12.00 | | | | | | | | | | | | 2.00 | 10800.00 |
| ทต.พลา | 8.00 | 1 | 8.00 | 6.00 | 1.00 | 1.00 | | 6.00 | | 6.00 | 6.00 | | | | | | | | 1.00 | |
| อบต.สำนักท้อน | 6.00 | 1 | 6.00 | 3.20 | 2.00 | 0.80 | 3.20 | | | | | | | | | | | | 2.00 | 2160.00 |
| ทต.จอมพลเจ้าพระยา | 10.00 | 1 | 10.00 | 7.00 | 3.00 | 0.00 | 5.00 | | | | | | | | | | | | 3.00 | |
| ทต.บ้านปลวกแดง | 15.00 | 1 | 15.00 | 13.00 | 2.00 | 0.00 | 13.00 | | | | | | | | | | | | 2.00 | |
| อบต.ตาสิทธิ์ | 10.00 | 1 | 10.00 | 8.00 | 2.00 | 0.00 | 8.00 | | | | | | | | | | | | 2.00 | |
| อบต.ปลวกแดง | 40.00 | 1 | 40.00 | 35.00 | 5.00 | 0.00 | 35.00 | | | | | | | | | | | | 5.00 | |
| อบต.มาบยางพร | 45.00 | 1 | 45.00 | 40.00 | 5.00 | 0.00 | 40.00 | | | | | | | | | | | | 5.00 | 5220.00 |
| อบต.แม่น้ำคู้ | 10.00 | 1 | 10.00 | 6.75 | 3.25 | 0.00 | | 6.75 | | 6.75 | 6.75 | | | | | | | | 3.25 | |
| อบต.ละหาร | 6.00 | 1 | 6.00 | 5.00 | 1.00 | 0.00 | 5.00 | | | | | | | | | | | | 1.00 | |
| อบต.หนองไร่ | 4.00 | 1 | 4.00 | 2.00 | 2.00 | 0.00 | 2.00 | | | | | | | | | | | | 2.00 | |
| ทต.ชุมแสง | 13.00 | 1 | 13.00 | 10.00 | 3.00 | 0.00 | 10.00 | | | | | | | | | | | | 3.00 | 2160.00 |
| อบต.ชุมแสง | 8.00 | 1 | 8.00 | 7.00 | 1.00 | 0.00 | 7.00 | | | | | | | | | | | | 1.00 | 1440.00 |
| อบต.ป่ายุบใน | 7.00 | 1 | 7.00 | 6.00 | 1.00 | 0.00 | 6.00 | | | | | | | | | | | | 1.00 | 1080.00 |
| อบต.พลงตาเอี่ยม | 4.16 | 1 | 4.16 | 3.00 | 1.16 | 0.00 | 3.00 | | | | | | | | | | | | 1.16 | |
| อบต.วังจันทร์ | 10.00 | 1 | 10.00 | 8.00 | 2.00 | 0.00 | 8.00 | | | | | | | | | | | | 2.00 | 480.00 |
| อบจ.ระยอง | | | | | | | | | | | | | | | | | | | | |
| รวม (ตัน/วัน) | 972.38 | 67.00 | 972.38 | 777.15 | 164.95 | 30.28 | 329.70 | 447.45 | 2.00 | 445.45 | 370.75 | 21.00 | 3.00 | 50.70 | - | - | - | - | 166.95 | 35,640.00 |
| รวม (ตัน/ปี) | 354,919.20 | 67.00 | 354,919.20 | 283,659.75 | 60,206.99 | 11,052.46 | 120,340.50 | 163,319.25 | 730.00 | 162,589.25 | 135,323.75 | 7,665.00 | 1,095.00 | 18,505.50 | - | - | - | - | 60,936.99 | 35,640.00 |

ข้อมูลการสำรวจขยะมูลฝอย จ.ระยอง ปี 2558/ สสภ. 13

| | 1 | 2 | 3 | 4 | 5 | 6 | 7 | 8 | 9 | 10 | 11 | 12 | 13 | 14 | 15 | 16 | 17 | 18 | 19 | 20 |
|---|---|---|---|---|---|---|---|---|---|---|---|---|---|---|---|---|---|---|---|---|
| | | พื้นที่ที่มีการให้บริการ | | | | | | | | | | | | | พื้นที่ที่ไม่มีการให้บริการ | | | | | |
| จังหวัด | ปริมาณขยะที่เกิดขึ้น 58 | จำนวน อปท. ที่มีการให้บริการ | ปริมาณขยะที่เกิดขึ้น ใน อปท. พื้นที่ให้บริการ | ปริมาณขยะที่เก็บขนไปกำจัด | ปริมาณขยะที่ถูกนำไปใช้ประโยชน์ | ปริมาณขยะที่ไม่มีการให้บริการ | ปริมาณขยะที่กำจัดไม่ถูกต้อง | ปริมาณขยะที่กำจัดถูกต้อง | การนำไปใช้ประโยชน์ | การนำไปกำจัด | Landfill | Compost | Incinerator | อื่น ๆ | จำนวน อปท. ที่ไม่มีการให้บริการ | ปริมาณขยะที่เกิดขึ้นใน อปท. พื้นที่ไม่ให้บริการ | ปริมาณขยะที่ถูกนำไปใช้ประโยชน์ | ปริมาณขยะที่กำจัดไม่ถูกต้อง | ปริมาณขยะที่ถูกนำไปใช้ประโยชน์ (5)+(9)+(17) | ปริมาณขยะตกค้าง |
| จ.ระยอง | (ตัน/วัน) | (แห่ง) | (ตัน/วัน) | (ตัน/วัน) | (ตัน/วัน) | (ตัน/วัน) | (ตัน/วัน) | (ตัน/วัน) | (ตัน/วัน) | (ตัน/วัน) | (ตัน/วัน) | (ตัน/วัน) | (ตัน/วัน) | (ตัน/วัน) | (แห่ง) | (ตัน/วัน) | (ตัน/วัน) | (ตัน/วัน) | (ตัน/วัน) | (ตัน) |

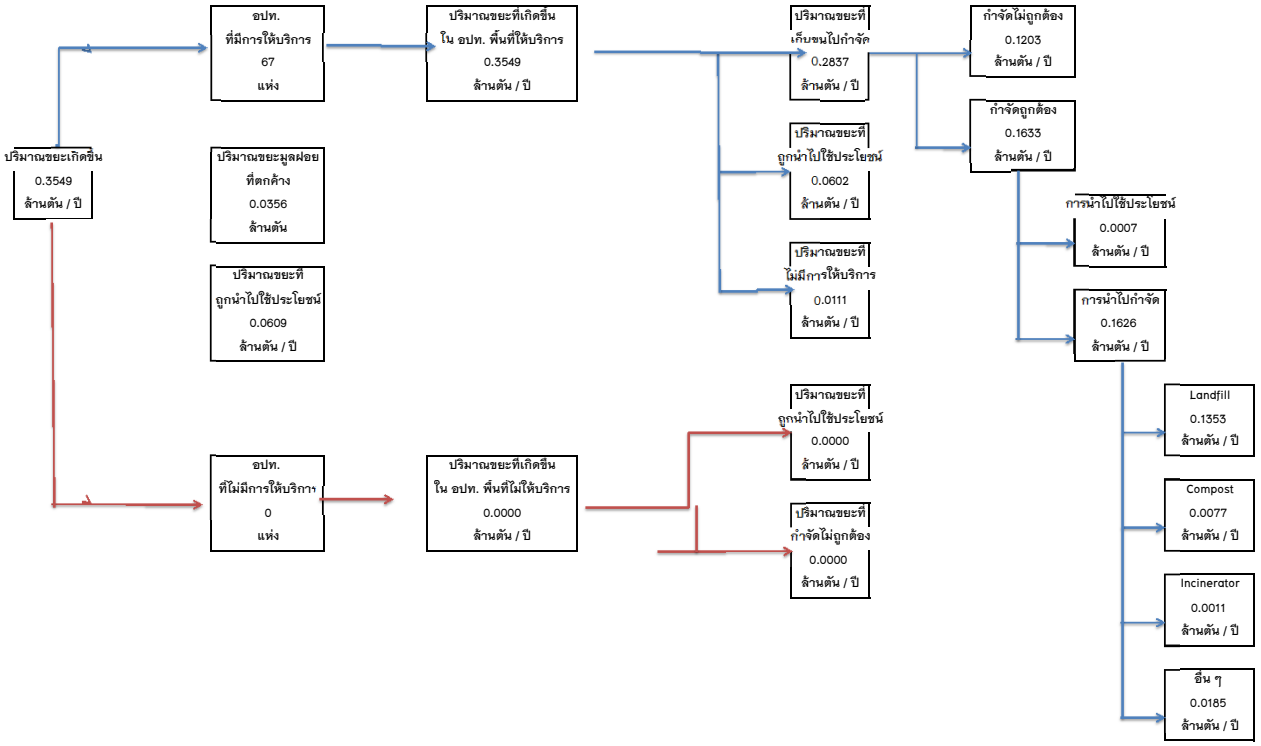

ข้อมูลการสำรวจขยะมูลฝอย จ.จันทบุรี สสภ. 13 ปี 2558

| | 1 | 2 | 3 | 4 | 5 | 6 | 7 | 8 | 9 | 10 | 11 | 12 | 13 | 14 | 15 | 16 | 17 | 18 | 19 | 20 |
|---|---|---|---|---|---|---|---|---|---|---|---|---|---|---|---|---|---|---|---|---|
| | | พื้นที่ที่มีการให้บริการ | | | | | | | | | | | | | พื้นที่ที่ไม่มีการให้บริการ | | | | | |
| จังหวัด<br>จ.จันทบุรี | ปริมาณขยะที่เกิดขึ้น 58<br>(ตัน/วัน) | จำนวน อปท. ที่มีการให้บริการ (แห่ง) | ปริมาณขยะที่เกิดขึ้นใน อปท. พื้นที่ให้บริการ<br>(ตัน/วัน) | ปริมาณขยะที่เก็บขนไปกำจัด<br>(ตัน/วัน) | ปริมาณขยะที่ถูกนำไปใช้ประโยชน์<br>(ตัน/วัน) | ปริมาณขยะที่ไม่มีการให้บริการ<br>(ตัน/วัน) | ปริมาณขยะที่กำจัดไม่ถูกต้อง<br>(ตัน/วัน) | ปริมาณขยะที่กำจัดถูกต้อง<br>(ตัน/วัน) | การนำไปใช้ประโยชน์<br>(ตัน/วัน) | การนำไปกำจัด<br>(ตัน/วัน) | Landfill<br>(ตัน/วัน) | Compost<br>(ตัน/วัน) | Incinerator<br>(ตัน/วัน) | อื่น ๆ<br>(ตัน/วัน) | จำนวน อปท. ที่ไม่มีการให้บริการ (แห่ง) | ปริมาณขยะที่เกิดขึ้นใน<br>(ตัน/วัน) | ปริมาณขยะที่ถูกนำไปใช้<br>(ตัน/วัน) | ปริมาณขยะที่กำจัดไม่ถูกต้อง<br>(ตัน/วัน) | ปริมาณขยะที่ถูกนำไปใช้<br>(ตัน/วัน) | ปริมาณขยะตกค้าง<br>(ตัน) |
| ทม.จันทบุรี | 60.00 | 1 | 60.00 | 50.00 | 10.00 | 0.00 | | 50.00 | | 50.00 | | | | 50.00 | | | | | 10.00 | |
| ทม.ท่าช้าง | 15.26 | 1 | 15.26 | 15.11 | 0.15 | 0.00 | | 15.11 | | 15.11 | | | | 15.11 | | | | | 0.15 | |
| ทม.จันทนิมิต | 14.68 | 1 | 14.68 | 14.00 | 0.68 | 0.00 | | 14.00 | | 14.00 | | | | 14.00 | | | | | 0.68 | |
| ทต.เกาะขวาง | 14.74 | 1 | 14.74 | 12.00 | 2.74 | 0.00 | | 12.00 | | 12.00 | | | | 12.00 | | | | | 2.74 | |
| ทต.บางกะจะ | 5.03 | 1 | 5.03 | 3.00 | 0.00 | 2.03 | | 3.00 | | 3.00 | | | | 3.00 | | | | | 0.00 | |
| ทต.แสลง | 5.10 | 1 | 5.10 | 3.00 | 0.00 | 2.10 | | 3.00 | | 3.00 | | | | 3.00 | | | | | 0.00 | |
| ทต.พลับพลานารายณ์ | 11.00 | 1 | 11.00 | 11.00 | 0.00 | 0.00 | | 11.00 | | 11.00 | | | | 11.00 | | | | | 0.00 | |
| ทต.หนองบัว | 2.53 | 1 | 2.53 | 2.00 | 0.00 | 0.53 | | 2.00 | | 2.00 | | | | 2.00 | | | | | 0.00 | |
| ทต.พลับพลา | 6.13 | 1 | 6.13 | 5.90 | 0.23 | 0.00 | | 5.90 | | 5.90 | | | | 5.90 | | | | | 0.23 | |
| ทต.ค่ายเนินวง * | 5.52 | 1 | 5.52 | 4.50 | 1.02 | 0.00 | 4.50 | | | | | | | | | | | | 1.02 | 4,875 |
| ทต.หนองบัว | 3.70 | 1 | 3.70 | 3.00 | 0.00 | 0.70 | | 3.00 | | 3.00 | | | | 3.00 | | | | | 0.00 | |
| อบต.คมบาง | 3.91 | 1 | 3.91 | 1.00 | 2.91 | 0.00 | | 1.00 | | 1.00 | | | | 1.00 | | | | | 2.91 | |
| อบต.คลองนารายณ์ | 3.38 | 1 | 3.38 | 1.00 | 0.20 | 2.18 | | 1.00 | | 1.00 | | | | 1.00 | | | | | 0.20 | |
| อบต.ท่าช้าง | 13.70 | 1 | 13.70 | 8.00 | 0.50 | 5.20 | | 8.00 | | 8.00 | | | | 8.00 | | | | | 0.50 | |
| ทม.ขลุง | 12.76 | 1 | 12.76 | 8.36 | 1.64 | 2.76 | | 8.36 | | 8.36 | | | | 8.36 | | | | | 1.64 | |
| ทต.บ่อเวฬุ | 4.45 | 1 | 4.45 | 0.50 | 0.00 | 3.95 | 0.50 | | | | | | | | | | | | 0.00 | 1,440 |
| ทต.เกวียนหัก | 4.69 | 1 | 4.69 | 3.00 | 0.00 | 1.69 | | 3.00 | | 3.00 | | | | 3.00 | | | | | 0.00 | |
| ทต.ตกพรม | 4.13 | 1 | 4.13 | 3.50 | 0.50 | 0.13 | 3.50 | | | | | | | | | | | - | 0.50 | |
| ทต.บ่อ | 8.68 | 1 | 8.68 | 5.73 | 2.95 | 0.00 | | 5.73 | | 5.73 | 5.73 | | | | | | | | 2.95 | |
| ทต.วันยาว | 5.58 | 1 | 5.58 | 3.40 | 0.00 | 2.18 | | 3.40 | | 3.40 | 3.40 | | | | | | | | 0.00 | |
| ทต.ซึ้ง | 5.12 | 1 | 5.12 | 1.50 | 0.00 | 3.62 | | 1.50 | | 1.50 | 1.50 | | | | | | | | 0.00 | |
| อบต.ตรอกนอง | 2.50 | 1 | 2.50 | 2.26 | 0.24 | 0.00 | | 2.26 | | 2.26 | | | | 2.26 | | | | | 0.24 | |
| อบต.ตะปอน | 2.92 | 1 | 2.92 | 1.70 | 1.22 | 0.00 | | 1.70 | | 1.70 | | | | 1.70 | | | | | 1.22 | |
| อบต.บางชัน | 3.19 | | | | | | | | | | | | | | 1 | 3.19 | | 3.19 | 0.00 | ปิด |
| อบต.มาบไพ | 2.25 | | | | | | | | | | | | | | 1 | 2.25 | | 2.25 | 0.00 | |
| อบต.วังสรรพรส | 2.72 | | | | | | | | | | | | | | 1 | 2.72 | | 2.72 | 0.00 | |
| ทม.ท่าใหม่ | 11.28 | 1 | 11.28 | 9.72 | 0.28 | 1.28 | 9.72 | | | | | | | | | | | | 0.28 | 36,000 |
| ทต.เนินสูง | 5.00 | 1 | 5.00 | 5.00 | 0.00 | 0.00 | | 5.00 | | 5.00 | | | | 5.00 | | | | | 0.00 | |
| ทต.หนองคล้า | 6.00 | 1 | 6.00 | 5.75 | 0.25 | 0.00 | | 5.75 | | 5.75 | | | | 5.75 | | | | | 0.25 | |
| ทต.เขาบายศรี | 6.19 | 1 | 6.19 | 6.13 | 0.02 | 0.04 | | 6.13 | | 6.13 | | | | 6.13 | | | | | 0.02 | |
| ทต.เขาวัว-พลอยแหวน | 3.59 | 1 | 3.59 | 2.50 | 0.00 | 1.09 | | 2.50 | | 2.50 | | | | 2.50 | | | | | 0.00 | |
| ทต.สองพี่น้อง | 8.00 | 1 | 8.00 | 7.00 | 1.00 | 0.00 | 7.00 | | | | | | | | | | | | 1.00 | 6,240 |
| อบต.เขาแก้ว | 5.85 | | | | | | | | | | | | | | 1 | 5.85 | | 5.85 | 0.00 | |
| อบต.โขมง | 2.68 | | | | | | | | | | | | | | 1 | 2.68 | | 2.68 | 0.00 | |
| อบต.คลองขุด | 7.00 | 1 | 7.00 | 6.00 | 0.00 | 1.00 | | 6.00 | | 6.00 | | | | 6.00 | | | | | 0.00 | |
| อบต.ตะกาดเง้า | 4.00 | 1 | 4.00 | 3.80 | 0.20 | 0.00 | | 3.80 | | 3.80 | | | | 3.80 | | | | | 0.20 | |
| อบต.ทุ่งเบญจา | 4.00 | | | | | | | | | | | | | | 1 | 4.00 | | 4.00 | 0.00 | |
| อบต.รำพัน | 3.21 | | | | | | | | | | | | | | 1 | 3.21 | | 3.21 | 0.00 | |
| อบต.สีพยา-บ่อพุ | 3.56 | | | | | | | | | | | | | | 1 | 3.56 | | 3.56 | 0.00 | |
| ทต.ตะเคียนทอง | 4.47 | | | | | | | | | | | | | | 1 | 4.47 | | 4.47 | 0.00 | |
| ทต.ชากไทย | 4.32 | 1 | 4.32 | 0.93 | 0.00 | 3.39 | | 0.93 | | 0.93 | | | | 0.93 | | | | | 0.00 | |
| ทต.พลวง | 7.21 | 1 | 7.21 | 7.00 | 0.00 | 0.21 | | 7.00 | | 7.00 | | | | 7.00 | | | | | 0.00 | |
| ทต.จันทเขลม | 5.86 | 1 | 5.86 | 5.00 | 0.50 | 0.36 | 5.00 | | | | | | | | | | | | 0.50 | 14,400 |
| ทต.คลองพลู | 6.41 | | | | | | | | | | | | | | 1 | 6.41 | | 6.41 | 0.00 | |

ข้อมูลการสำรวจขยะมูลฝอย จ.จันทบุรี สสภ. 13 ปี 2558

| | 1 | 2 | 3 | 4 | 5 | 6 | 7 | 8 | 9 | 10 | 11 | 12 | 13 | 14 | 15 | 16 | 17 | 18 | 19 | 20 |
|---|---|---|---|---|---|---|---|---|---|---|---|---|---|---|---|---|---|---|---|---|
| | | พื้นที่ที่มีการให้บริการ | | | | | | | | | | | | | พื้นที่ที่ไม่มีการให้บริการ | | | | | |
| จังหวัด<br>จ.จันทบุรี | ปริมาณขยะที่เกิดขึ้น 58<br>(ตัน/วัน) | จำนวน อปท. ที่มีการให้บริการ (แห่ง) | ปริมาณขยะที่เกิดขึ้นใน อปท. พื้นที่ให้บริการ<br>(ตัน/วัน) | ปริมาณขยะที่เก็บขนไปกำจัด<br>(ตัน/วัน) | ปริมาณขยะที่ถูกนำไปใช้ประโยชน์<br>(ตัน/วัน) | ปริมาณขยะที่ไม่มีการให้บริการ<br>(ตัน/วัน) | ปริมาณขยะที่กำจัดไม่ถูกต้อง<br>(ตัน/วัน) | ปริมาณขยะที่กำจัดถูกต้อง<br>(ตัน/วัน) | การนำไปใช้ประโยชน์<br>(ตัน/วัน) | การนำไปกำจัด<br>(ตัน/วัน) | Landfill<br>(ตัน/วัน) | Compost<br>(ตัน/วัน) | Incinerator<br>(ตัน/วัน) | อื่น ๆ<br>(ตัน/วัน) | จำนวน อปท. ที่ไม่มีการให้บริการ (แห่ง) | ปริมาณขยะที่เกิดขึ้นใน<br>(ตัน/วัน) | ปริมาณขยะที่ถูกนำไปใช้<br>(ตัน/วัน) | ปริมาณขยะที่กำจัดไม่ถูกต้อง<br>(ตัน/วัน) | ปริมาณขยะที่ถูกนำไปใช้<br>(ตัน/วัน) | ปริมาณขยะตกค้าง<br>(ตัน) |
| ทต.พวา | 10.72 | 1 | 10.72 | 1.50 | 0.00 | 9.22 | 1.50 | | | | | | | | | | | | 0.00 | 360 |
| อบต.แก่งหางแมว | 8.78 | 1 | 8.78 | 6.00 | 0.00 | 2.78 | 6.00 | | | | | | | | | | | | 0.00 | 1,080 |
| อบต.ขุนซ่อง | 10.48 | 1 | 10.48 | 4.00 | 0.01 | 6.47 | 4.00 | | | | | | | | | | | | 0.01 | 360 |
| อบต.เขาวงกต | 2.79 | | | | | | | | | | | | | | 1 | 2.79 | | 2.79 | 0.00 | |
| อบต.สามพี่น้อง | 1.95 | | | | | | | | | | | | | | 1 | 1.95 | | 1.95 | 0.00 | |
| ทต.ปากน้ำแหลมสิงห์ | 9.21 | 1 | 9.21 | 5.00 | 0.05 | 4.16 | 5.00 | | | | | | | | | | | | 0.05 | 8,640 |
| ทต.พลิ้ว | 7.20 | 1 | 7.20 | 3.00 | 0.00 | 4.20 | 3.00 | | | | | | | | | | | | 0.00 | |
| อบต.เกาะเปริด | 3.50 | 1 | 3.50 | 3.00 | 0.00 | 0.50 | 3.00 | | | | | | | | | | | | 0.00 | |
| อบต.บางกะไชย | 3.46 | 1 | 3.46 | 1.50 | 0.00 | 1.96 | 1.50 | | | | | | | | | | | | 0.00 | |
| อบต.บางสระเก้า | 2.00 | 1 | 2.00 | 0.70 | 0.30 | 1.00 | 0.70 | | | | | | | | | | | | 0.30 | 600 |
| อบต.หนองชิ่ม | 4.78 | 1 | 4.78 | 1.60 | 0.20 | 2.99 | | 1.60 | | 1.60 | | | | 1.60 | | | | | 0.20 | |
| ทต.โป่งน้ำร้อน | 30.00 | 1 | 30.00 | 20.00 | 10.00 | 0.00 | 20.00 | | | | | | | | | | | | 10.00 | 720 |
| ทต.หนองตาคง | 25.00 | 1 | 25.00 | 15.00 | 10.00 | 0.00 | 15.00 | | | | | | | | | | | | 10.00 | |
| ทต.คลองใหญ่ | 12.00 | 1 | 12.00 | 10.00 | 0.00 | 2.00 | 10.00 | | | | | | | | | | | | 0.00 | |
| ทต.ทับไทร | 5.40 | | | | | | | | | | | | | | 1 | 5.40 | | 5.40 | 0.00 | |
| อบต.เทพนิมิต | 4.59 | | | | | | | | | | | | | | 1 | 4.59 | | 4.59 | 0.00 | |
| อบต.โป่งน้ำร้อน | 7.85 | | | | | | | | | | | | | | 1 | 7.85 | | 7.85 | 0.00 | |
| ทต.นายายอาม | 4.80 | 1 | 4.80 | 4.00 | 0.50 | 0.30 | | 4.00 | | 4.00 | 4.00 | | | | | | | | 0.50 | |
| อบต.กระแจะ | 4.30 | | | | | | | | | | | | | | 1 | 4.30 | | 4.30 | 0.00 | |
| ทต.ช้างข้าม | 4.35 | | | | | | | | | | | | | | 1 | 4.35 | | 4.35 | 0.00 | |
| ทต.สนามไชย | 4.00 | 1 | 4.00 | 1.00 | 0.00 | 3.00 | 1.00 | | | | | | | | | | | | 0.00 | |
| อบต.นายายอาม | 5.30 | 1 | 5.30 | 5.00 | 0.30 | 0.00 | | 5.00 | | 5.00 | 5.00 | | | | | | | | 0.30 | |
| อบต.วังโตนด | 5.00 | 1 | 5.00 | 5.00 | 0.00 | 0.00 | 5.00 | | | | | | | | | | | | 0.00 | 300 |
| อบต.วังใหม่ | 5.05 | | | | | | | | | | | | | | 1 | 5.05 | | 5.05 | 0.00 | |
| ทต.มะขาม | 3.00 | 1 | 3.00 | 2.00 | 1.00 | 0.00 | | 2.00 | | 2.00 | | | | 2.00 | | | | | 1.00 | |
| ทต.อ่างคีรี | 5.43 | 1 | 5.43 | 3.00 | 0.00 | 2.43 | | 3.00 | | 3.00 | | | | 3.00 | | | | | 0.00 | ปิด |
| ทต.มะขามเมืองใหม่* | 5.91 | 1 | 5.91 | 3.00 | 0.00 | 2.91 | | 3.00 | | 3.00 | | | | 3.00 | | | | | 0.00 | |
| ทต.ฉมัน | 4.30 | | | | | | | | | | | | | | 1 | 4.30 | | 4.30 | 0.00 | |
| ทต.วังแซ้ม | 4.24 | 1 | 4.24 | 3.00 | 0.20 | 1.04 | | 3.00 | | 3.00 | | | | 3.00 | | | | | 0.20 | |
| ทต.ท่าหลวง | 2.51 | 1 | 2.51 | 0.96 | 0.25 | 1.30 | | 0.96 | | 0.96 | | | | 0.96 | | | | | 0.25 | |
| ทต.ปัถวี | 7.79 | 1 | 7.79 | 1.20 | 6.26 | 0.33 | | 1.20 | | 1.20 | | | | 1.20 | | | | | 6.26 | |
| ทต.ทรายขาว | 18.00 | 1 | 18.00 | 15.00 | 0.50 | 2.50 | 15.00 | | | | | | | | | | | | 0.50 | 2,700.00 |
| ทต.ทับช้าง | 16.30 | 1 | 16.30 | 6.00 | 0.00 | 10.30 | 6.00 | | | | | | | | | | | | 0.00 | 180 |
| อบต.ทรายขาว | 7.55 | | | | | | | | | | | | | | 1 | 7.55 | | 7.55 | 0.00 | |
| อบต.ทุ่งขนาน | 9.72 | 1 | 9.72 | 3.39 | 0.16 | 6.17 | 3.39 | | | | | | | | | | | | 0.16 | 360.00 |
| อบต.ปะตง | 7.00 | 1 | 7.00 | 5.00 | 2.00 | 0.00 | 5.00 | | | | | | | | | | | | 2.00 | 240.00 |
| อบต.สะตอน | 8.48 | 1 | 8.48 | 2.00 | 0.00 | 6.48 | 2.00 | | | | | | | | | | | | 0.00 | 1,620 |
| รวม (ตัน/วัน) | 605.05 | 61.00 | 518.58 | 353.14 | 58.96 | 106.48 | 137.31 | 215.83 | – | 215.83 | 19.63 | – | – | 196.20 | 20.00 | 86.47 | – | 86.47 | 58.96 | 77,105.00 |
| รวม (ตัน/ปี) | 220,843.93 | 61.00 | 189,282.49 | 128,896.10 | 21,520.51 | 38,865.88 | 50,118.15 | 78,777.95 | – | 78,777.95 | 7,164.95 | – | – | 71,613.00 | 20.00 | 31,561.44 | – | 31,561.44 | 21,520.51 | 77,105.00 |

ข้อมูลการสำรวจขยะมูลฝอย จ.จันทบุรี สสภ. 13 ปี 2558

| | 1 | 2 | 3 | 4 | 5 | 6 | 7 | 8 | 9 | 10 | 11 | 12 | 13 | 14 | 15 | 16 | 17 | 18 | 19 | 20 |
|---|---|---|---|---|---|---|---|---|---|---|---|---|---|---|---|---|---|---|---|---|
| | | พื้นที่ที่มีการให้บริการ | | | | | | | | | | | | | พื้นที่ที่ไม่มีการให้บริการ | | | | | |
| จังหวัด จ.จันทบุรี | ปริมาณขยะที่เกิดขึ้น 58 (ตัน/วัน) | จำนวน อปท. ที่มีการให้บริการ (แห่ง) | ปริมาณขยะที่เกิดขึ้นใน อปท. พื้นที่ให้บริการ (ตัน/วัน) | ปริมาณขยะที่เก็บขนไปกำจัด (ตัน/วัน) | ปริมาณขยะที่ถูกนำไปใช้ประโยชน์ (ตัน/วัน) | ปริมาณขยะที่ไม่มีการให้บริการ (ตัน/วัน) | ปริมาณขยะที่กำจัดไม่ถูกต้อง (ตัน/วัน) | ปริมาณขยะที่กำจัดถูกต้อง (ตัน/วัน) | การนำไปใช้ประโยชน์ (ตัน/วัน) | การนำไปกำจัด (ตัน/วัน) | Landfill (ตัน/วัน) | Compost (ตัน/วัน) | Incinerator (ตัน/วัน) | อื่น ๆ (ตัน/วัน) | จำนวน อปท. ที่ไม่มีการให้บริการ (แห่ง) | ปริมาณขยะที่เกิดขึ้นใน (ตัน/วัน) | ปริมาณขยะที่ถูกนำไปใช้ (ตัน/วัน) | ปริมาณขยะที่กำจัดไม่ถูกต้อง (ตัน/วัน) | ปริมาณขยะที่ถูกนำไปใช้ (ตัน/วัน) | ปริมาณขยะตกค้าง (ตัน) |

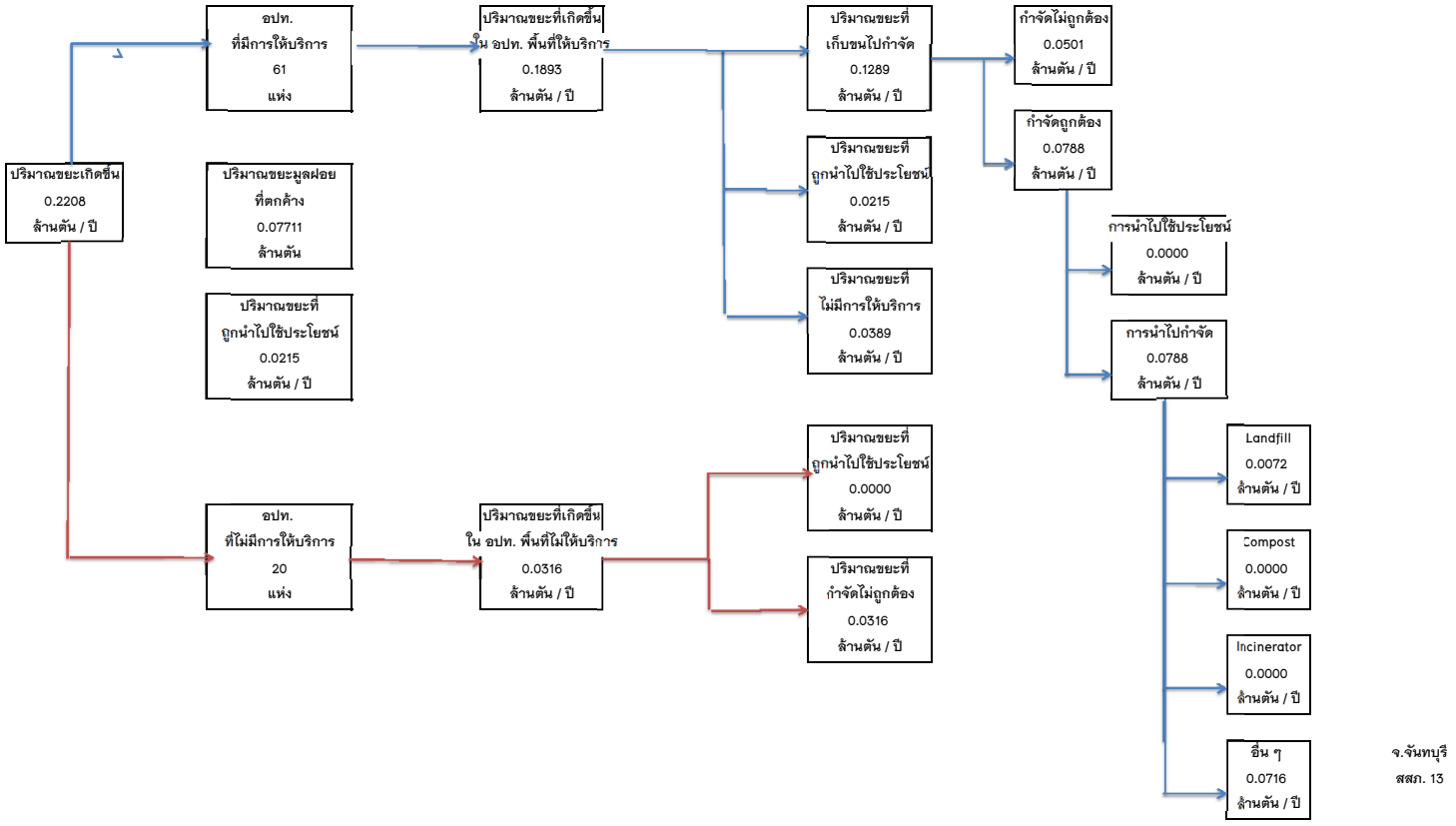

ข้อมูลการสำรวจขยะมูลฝอย จ.ฉะเชิงเทรา ศสภ. 13 ปี 2558

| | 1 | 2 | 3 | 4 | 5 | 6 | 7 | 8 | 9 | 10 | 11 | 12 | 13 | 14 | 15 | 16 | 17 | 18 | 19 | 20 |
|---|---|---|---|---|---|---|---|---|---|---|---|---|---|---|---|---|---|---|---|---|
| | | พื้นที่ที่มีการให้บริการ | | | | | | | | | | | | | พื้นที่ที่ไม่มีการให้บริการ | | | | | |
| จังหวัด<br>จ.ฉะเชิงเทรา | ปริมาณขยะที่เกิดขึ้น 58<br>(ตัน/วัน) | จำนวน อปท. ที่มีการให้บริการ<br>(แห่ง) | ปริมาณขยะที่เกิดขึ้นใน อปท. พื้นที่ให้บริการ<br>(ตัน/วัน) | ปริมาณขยะที่เก็บขนไปกำจัด<br>(ตัน/วัน) | ปริมาณขยะที่ถูกนำไปใช้ประโยชน์<br>(ตัน/วัน) | ปริมาณขยะที่ไม่มีการให้บริการ<br>(ตัน/วัน) | ปริมาณขยะที่กำจัดไม่ถูกต้อง<br>(ตัน/วัน) | ปริมาณขยะที่กำจัดถูกต้อง<br>(ตัน/วัน) | การนำไปใช้ประโยชน์<br>(ตัน/วัน) | การนำไปกำจัด<br>(ตัน/วัน) | Landfill<br>(ตัน/วัน) | Compost<br>(ตัน/วัน) | Incinerator<br>(ตัน/วัน) | อื่น ๆ<br>(ตัน/วัน) | จำนวน อปท. ที่ไม่มีการให้บริการ<br>(แห่ง) | ปริมาณขยะที่เกิดขึ้น อปท. พื้นที่ไม่ให้บริการ<br>(ตัน/วัน) | ปริมาณขยะที่ถูกนำไปใช้ประโยชน์<br>(ตัน/วัน) | ปริมาณขยะที่กำจัดไม่ถูกต้อง<br>(ตัน/วัน) | ปริมาณขยะที่ถูกนำไปใช้ประโยชน์ (5)+(9)+(17)<br>(ตัน/วัน) | ปริมาณขยะตกค้าง<br>(ตัน) |
| ทม.ฉะเชิงเทรา | 75.00 | 1 | 75.00 | 70.00 | 5.00 | | 70.00 | | | | | | | | | | | – | 5.00 | 75,600 |
| ทต.นครเนื่องเขต | 3.00 | 1 | 3.00 | 1.30 | 1.70 | | 1.30 | | | | | | | | | | | – | 1.70 | |
| อบต.คลองนครเนื่องเขต | 5.50 | 1 | 5.50 | 5.00 | 0.50 | | 5.00 | | | | | | | | | | | | 0.50 | – |
| อบต.คลองอุดมชลจร | 4.50 | | | | | | | | | | | | | | 1 | 4.50 | | 4.50 | 0.00 | |
| อบต.บางไผ่ | 5.00 | 1 | 5.00 | 4.00 | 1.00 | | 4.00 | | | | | | | | | | | – | 1.00 | |
| อบต.วังตะเคียน | 5.00 | 1 | 5.00 | 3.00 | 0.00 | 2.00 | 3.00 | | | | | | | | | | | – | 0.00 | |
| อบต.คลองนา | 4.20 | 1 | 4.20 | 4.00 | 0.20 | | 4.00 | | | | | | | | | | | – | 0.20 | |
| อบต.คลองเปรง | 11.00 | | | | | | | | | | | | | | 1 | 11.00 | | 11.00 | 0.00 | |
| อบต.คลองหลวงแพ่ง | 9.60 | | | | | | | | | | | | | | 1 | 9.60 | | 9.60 | 0.00 | |
| อบต.ท่าไข่ | 13.00 | 1 | 13.00 | 10.00 | 3.00 | | 10.00 | | | | | | | | | | | – | 3.00 | |
| อบต.บางแก้ว | 5.50 | | | | | | | | | | | | | | 1 | 5.50 | | 5.50 | 0.00 | |
| อบต.บางขวัญ | 4.80 | 1 | 4.80 | 4.00 | 0.80 | | 4.00 | | | | | | | | | | | – | 0.80 | |
| อบต.บางตีนเป็ด | 8.20 | 1 | 8.20 | 8.00 | 0.20 | | 8.00 | | | | | | | | | | | – | 0.20 | |
| อบต.บางเตย | 5.42 | | | | | | | | | | | | | | 1 | 5.42 | | 5.42 | 0.00 | |
| อบต.บางพระ | 4.17 | | | | | | | | | | | | | | 1 | 4.17 | | 4.17 | 0.00 | |
| อบต.บางกะไห | 3.76 | | | | | | | | | | | | | | 1 | 3.76 | | 3.76 | 0.00 | |
| อบต.หนามแดง | 2.82 | | | | | | | | | | | | | | 1 | 2.82 | | 2.82 | 0.00 | 79,200.00 |
| อบต.โสธร | 5.00 | 1 | 5.00 | 3.00 | 2.00 | | 3.00 | | | | | | | | | | | – | 2.00 | |
| อบต.บ้านใหม่ | 3.40 | 1 | 3.40 | 3.00 | 0.40 | | | 3.00 | | 3.00 | 3.00 | | | | | | | – | 0.40 | |
| อบต.คลองจุกกระเฉอ | 2.00 | 1 | 2.00 | 1.08 | 0.92 | | 1.08 | | | | | | | | | | | – | 0.92 | |
| ทต.ทุ่งสะเดา | 9.50 | 1 | 9.50 | 6.00 | 3.50 | | 6.00 | | | | | | | | | | | – | 3.50 | 2,340 |
| ทต.แปลงยาว | 6.00 | 1 | 6.00 | 3.00 | 3.00 | | | 3.00 | | 3.00 | 3.00 | | | | | | | – | 3.00 | ปิดไซต์ |
| ทต.หัวสำโรง | 6.70 | 1 | 6.70 | 6.00 | 0.70 | | 6.00 | | | | | | | | | | | – | 0.70 | 44,436 |
| ทต.วังเย็น | 8.67 | | | | | | | | | | | | | | 1 | 8.67 | | 8.67 | 0.00 | |
| อบต.แปลงยาว | 5.50 | 1 | 5.50 | 2.00 | 3.50 | | 2.00 | | | | | | | | | | | – | 3.50 | |
| อบต.หนองไม้แก่น | 5.70 | | | | | | | | | | | | | | 1 | 5.70 | | 5.70 | 0.00 | |
| อบต.หัวสำโรง | 23.00 | 1 | 23.00 | 20.00 | 3.00 | | 20.00 | | | | | | | | | | | – | 3.00 | |
| ทต.บางคล้า | 9.00 | 1 | 9.00 | 8.00 | 1.00 | | | 8.00 | | 8.00 | 8.00 | | | | | | | – | 1.00 | |
| ทต.ปากน้ำ | 5.50 | 1 | 5.50 | 3.00 | 2.50 | | 3.00 | | | | | | | | | | | – | 2.50 | 2,214.00 |
| อบต.เสม็ดใต้ | 4.80 | 1 | 4.80 | 4.00 | 0.80 | | 4.00 | | | | | | | | | | | – | 0.80 | 27,720.00 |
| อบต.ท่าทองหลาง | 4.27 | | | | | | | | | | | | | | 1 | 4.27 | | 4.27 | 0.00 | |
| อบต.บางกระเจ็ด | 4.00 | 1 | 4.00 | 1.50 | 2.50 | | 1.50 | | | | | | | | | | | – | 2.50 | |
| อบต.สาวชะโงก | 2.60 | 1 | 2.60 | 1.00 | 1.60 | | 1.00 | | | | | | | | | | | – | 1.60 | |
| อบต.เสม็ดเหนือ | 6.00 | 1 | 6.00 | 5.50 | 0.50 | | 5.50 | | | | | | | | | | | – | 0.50 | |
| อบต.หัวไทร | 10.00 | 1 | 10.00 | 9.00 | 1.00 | | 9.00 | | | | | | | | | | | – | 1.00 | 1,932.00 |
| อบต.บางสวน | 5.80 | 1 | 5.80 | 1.50 | 0.30 | 4.00 | 1.50 | | | | | | | | | | | – | 0.30 | |
| ทต.ดอนฉิมพลี | 3.20 | 1 | 3.20 | 3.00 | 0.20 | | 3.00 | | | | | | | | | | | – | 0.20 | 1,500.00 |
| ทต.บางขนาก | 3.00 | 1 | 3.00 | 2.00 | 1.00 | | 2.00 | | | | | | | | | | | – | 1.00 | 1,350.00 |
| ทต.บางน้ำเปรี้ยว | 4.50 | 1 | 4.50 | 3.00 | 1.50 | | 3.00 | | | | | | | | | | | – | 1.50 | |
| ทต.ศาลาแดง | 2.00 | 1 | 2.00 | 1.50 | 0.50 | | 1.50 | | | | | | | | | | | – | 0.50 | |
| ทต.ดอนเกาะกา | 8.50 | | | | | | | | | | | | | | 1 | 8.50 | | 8.50 | 0.00 | |
| ทต.คลองแสนแสบ * | 3.00 | 1 | 3.00 | 1.50 | 1.50 | | 1.50 | | | | | | | | | | | – | 1.50 | |
| อบต.ดอนฉิมพลี | 11.08 | | | | | | | | | | | | | | 1 | 11.08 | | 11.08 | 0.00 | |
| อบต.โพรงอากาศ | 7.21 | | | | | | | | | | | | | | 1 | 7.21 | | 7.21 | 0.00 | |
| อบต.ศาลาแดง | 7.62 | | | | | | | | | | | | | | 1 | 7.62 | | 7.62 | 0.00 | |
| อบต.หมอนทอง | 9.28 | | | | | | | | | | | | | | 1 | 9.28 | | 9.28 | 0.00 | |
| อบต.บางน้ำเปรี้ยว | 7.12 | | | | | | | | | | | | | | 1 | 7.12 | | 7.12 | 0.00 | |
| อบต.บึงน้ำรักษ์ | 7.53 | | | | | | | | | | | | | | 1 | 7.53 | | 7.53 | 0.00 | |
| อบต.โยธะกา | 5.53 | | | | | | | | | | | | | | 1 | 5.53 | | 5.53 | 0.00 | |
| อบต.สิงโตทอง | 5.23 | | | | | | | | | | | | | | 1 | 5.23 | | 5.23 | 0.00 | |
| ทต.พิมพา | 7.20 | 1 | 7.20 | 5.00 | 2.20 | | 5.00 | | | | | | | | | | | – | 2.20 | |
| ทต.บางวัวดณารักษ์ * | 25.00 | 1 | 25.00 | 24.00 | 1.00 | | 24.00 | | | | | | | | | | | – | 1.00 | |

ข้อมูลการสำรวจขยะมูลฝอย จ.ฉะเชิงเทรา ผสภ. 13 ปี 2558

| | 1 | 2 | 3 | 4 | 5 | 6 | 7 | 8 | 9 | 10 | 11 | 12 | 13 | 14 | 15 | 16 | 17 | 18 | 19 | 20 |
|---|---|---|---|---|---|---|---|---|---|---|---|---|---|---|---|---|---|---|---|---|
| | | พื้นที่ที่มีการให้บริการ | | | | | | | | | | | | | พื้นที่ที่ไม่มีการให้บริการ | | | | | |
| จังหวัด<br>จ.ฉะเชิงเทรา | ปริมาณขยะที่เกิดขึ้น 58<br>(ตัน/วัน) | จำนวน อปท. ที่มีการให้บริการ<br>(แห่ง) | ปริมาณขยะที่เกิดขึ้นใน อปท. พื้นที่ให้บริการ<br>(ตัน/วัน) | ปริมาณขยะที่เก็บขนไปกำจัด<br>(ตัน/วัน) | ปริมาณขยะที่ถูกนำไปใช้ประโยชน์<br>(ตัน/วัน) | ปริมาณขยะที่ไม่มีการให้บริการ<br>(ตัน/วัน) | ปริมาณขยะที่กำจัดไม่ถูกต้อง<br>(ตัน/วัน) | ปริมาณขยะที่กำจัดถูกต้อง<br>(ตัน/วัน) | การนำไปใช้ประโยชน์<br>(ตัน/วัน) | การนำไปกำจัด<br>(ตัน/วัน) | Landfill<br>(ตัน/วัน) | Compost<br>(ตัน/วัน) | Incinerator<br>(ตัน/วัน) | อื่น ๆ<br>(ตัน/วัน) | จำนวน อปท. ที่ไม่มีการให้บริการ<br>(แห่ง) | ปริมาณขยะที่เกิดขึ้นใน อปท. พื้นที่ไม่ให้บริการ<br>(ตัน/วัน) | ปริมาณขยะที่ถูกนำไปใช้ประโยชน์<br>(ตัน/วัน) | ปริมาณขยะที่กำจัดไม่ถูกต้อง<br>(ตัน/วัน) | ปริมาณขยะที่ถูกนำไปใช้ประโยชน์ (5)+(9)+(17)<br>(ตัน/วัน) | ปริมาณขยะตกค้าง<br>(ตัน) |
| ทต.ท่าข้าม | 18.60 | 1 | 18.60 | 15.00 | 3.60 | | 15.00 | | | | | | | | | | | – | 3.60 | |
| ทต.ท่าสะอ้าน | 7.00 | 1 | 7.00 | 6.00 | 1.00 | | 6.00 | | | | | | | | | | | – | 1.00 | |
| ทต.บางปะกง | 18.00 | 1 | 18.00 | 17.00 | 1.00 | | 17.00 | | | | | | | | | | | – | 1.00 | |
| ทต.บางวัว | 7.00 | 1 | 7.00 | 6.00 | 1.00 | | 6.00 | | | | | | | | | | | – | 1.00 | |
| ทต.หอมศีล | 2.00 | 1 | 2.00 | 1.00 | 1.00 | | 1.00 | | | | | | | | | | | – | 1.00 | |
| ทต.บางผึ้ง | 2.21 | 1 | 2.21 | 1.50 | 0.71 | | 1.50 | | | | | | | | | | | – | 0.71 | |
| ทต.บางปะกงพรหมเทพรังสี | 12.00 | 1 | 12.00 | 10.00 | 2.00 | | 10.00 | | | | | | | | | | | – | 2.00 | |
| ทต.บางสมัคร | 27.00 | 1 | 27.00 | 25.00 | 2.00 | | 25.00 | | | | | | | | | | | – | 2.00 | |
| อบต.สองคลอง | 6.00 | 1 | 6.00 | 4.00 | 2.00 | | 4.00 | | | | | | | | | | | – | 2.00 | |
| อบต.หอมศีล | 3.52 | | | | | | | | | | | | | | 1 | 3.52 | | 3.52 | 0.00 | |
| อบต.หนองจอก | 5.20 | 1 | 5.20 | 5.00 | 0.20 | | 5.00 | | | | | | | | | | | – | 0.20 | |
| อบต.บางเกลือ | 4.82 | | | | | | | | | | | | | | 1 | 4.82 | | 4.82 | 0.00 | |
| อบต.ท่าสะอ้าน | 5.05 | 1 | 5.05 | 5.00 | 0.05 | | 5.00 | | | | | | | | | | | – | 0.05 | |
| อบต.เขาดิน | 2.30 | 1 | 2.30 | 1.00 | 0.30 | 1.00 | 1.00 | | | | | | | | | | | – | 0.30 | |
| ทต.เทพราช | 12.00 | 1 | 12.00 | 10.00 | 2.00 | | 10.00 | | | | | | | | | | | – | 2.00 | |
| ทต.บ้านโพธิ์ | 3.00 | 1 | 3.00 | 2.50 | 0.50 | | 2.50 | | | | | | | | | | | – | 0.50 | |
| ทต.ลาดขวาง | 15.00 | 1 | 15.00 | 10.00 | 5.00 | | 10.00 | | | | | | | | | | | – | 5.00 | |
| ทต.แสนภูดาษ | 11.00 | 1 | 11.00 | 10.00 | 1.00 | | 10.00 | | | | | | | | | | | – | 1.00 | |
| อบต.หนองบัว | 3.24 | | | | | | | | | | | | | | 1 | 3.24 | | 3.24 | 0.00 | |
| อบต.หนองตีนนก | 2.74 | | | | | | | | | | | | | | 1 | 2.74 | | 2.74 | 0.00 | |
| อบต.แหลมประดู่ | 3.12 | | | | | | | | | | | | | | 1 | 3.12 | | 3.12 | 0.00 | |
| อบต.สิบเอ็ดศอก | 7.25 | | | | | | | | | | | | | | 1 | 7.25 | | 7.25 | 0.00 | |
| อบต.สนามจันทร์ | 2.80 | 1 | 2.80 | 2.50 | 0.30 | | | 2.50 | | 2.50 | 2.50 | | | | | | | – | 0.30 | |
| อบต.บางกรูด | 2.00 | 1 | 2.00 | 1.10 | 0.90 | | | 1.10 | | 1.10 | 1.10 | | | | | | | – | 0.90 | |
| อบต.เทพราช | 2.60 | 1 | 2.60 | 1.50 | 1.10 | | 1.50 | | | | | | | | | | | – | 1.10 | |
| อบต.ดอนทราย | 2.01 | | | | | | | | | | | | | | 1 | 2.01 | | 2.01 | 0.00 | |
| อบต.คลองขุด | 2.02 | | | | | | | | | | | | | | 1 | 2.02 | | 2.02 | 0.00 | |
| อบต.เกาะไร่ | 3.03 | | | | | | | | | | | | | | 1 | 3.03 | | 3.03 | 0.00 | |
| อบต.คลองบ้านโพธิ์ | 8.00 | | | | | | | | | | | | | | 1 | 8.00 | | 8.00 | 0.00 | |
| อบต.คลองประเวศ | 11.00 | 1 | 11.00 | 10.00 | 1.00 | | 10.00 | | | | | | | | | | | – | 1.00 | |
| ทต.เกาะขนุน | 3.00 | 1 | 3.00 | 2.50 | 0.50 | | 2.50 | | | | | | | | | | | – | 0.50 | |
| ทต.เขาหินซ้อน | 6.00 | 1 | 6.00 | 5.00 | 1.00 | | 5.00 | | | | | | | | | | | – | 1.00 | |
| ทต.พนมสารคาม | 12.00 | 1 | 12.00 | 11.00 | 1.00 | | 11.00 | | | | | | | | | | | – | 1.00 | |
| ทต.บ้านซ่อง | 12.00 | 1 | 12.00 | 10.00 | 2.00 | | 10.00 | | | | | | | | | | | – | 2.00 | |
| ทต.ท่าถ่าน | 7.00 | 1 | 7.00 | 6.00 | 1.00 | | 6.00 | | | | | | | | | | | – | 1.00 | – |
| อบต.เขาหินซ้อน | 10.43 | | | | | | | | | | | | | | 1 | 10.43 | | 10.43 | 0.00 | |
| อบต.เกาะขนุน | 12.00 | 1 | 12.00 | 7.00 | 5.00 | | 7.00 | | | | | | | | | | | – | 5.00 | |
| อบต.พนมสารคาม | 3.50 | 1 | 3.50 | 3.00 | 0.50 | | 3.00 | | | | | | | | | | | – | 0.50 | |
| อบต.หนองยาว | 5.50 | 1 | 5.50 | 2.50 | 3.00 | | 2.50 | | | | | | | | | | | – | 3.00 | |
| อบต.หนองแหน | 8.59 | | | | | | | | | | | | | | 1 | 8.59 | | 8.59 | 0.00 | |
| อบต.เมืองเก่า | 3.00 | 1 | 3.00 | 2.50 | 0.50 | | 2.50 | | | | | | | | | | | – | 0.50 | |
| อบต.บางตลาด | 2.39 | | | | | | | | | | | | | | 1 | 2.39 | | 2.39 | 0.00 | |
| อบต.บางโรง | 2.08 | | | | | | | | | | | | | | 1 | 2.08 | | 2.08 | 0.00 | |
| อบต.ท้อนแก้ว | 2.54 | | | | | | | | | | | | | | 1 | 2.54 | | 2.54 | 0.00 | |
| อบต.บางเล่า | 2.01 | | | | | | | | | | | | | | 1 | 2.01 | | 2.01 | 0.00 | |
| อบต.คลองเขื่อน | 3.22 | | | | | | | | | | | | | | 1 | 3.22 | | 3.22 | 0.00 | |
| อบต.บางคา | 1.85 | | | | | | | | | | | | | | 1 | 1.85 | | 1.85 | 0.00 | |
| อบต.ดงน้อย | 6.79 | | | | | | | | | | | | | | 1 | 6.79 | | 6.79 | 0.00 | |
| อบต.เมืองใหม่ | 2.91 | | | | | | | | | | | | | | 1 | 2.91 | | 2.91 | 0.00 | |
| ทต.สนามชัยเขต | 5.30 | 1 | 5.30 | 5.00 | 0.30 | | 5.00 | | | | | | | | | | | – | 0.30 | 3,024.00 |
| อบต.ตู้ยายหมี | 10.83 | | | | | | | | | | | | | | 1 | 10.83 | | 10.83 | 0.00 | |
| อบต.ท่ากระดาน | 28.00 | 1 | 28.00 | 5.00 | 0.78 | 22.22 | 5.00 | | | | | | | | | | | – | 0.78 | 1,555.00 |

ข้อมูลการสำรวจขยะมูลฝอย จ.ฉะเชิงเทรา พสภ. 13 ปี 2558

| | 1 | 2 | 3 | 4 | 5 | 6 | 7 | 8 | 9 | 10 | 11 | 12 | 13 | 14 | 15 | 16 | 17 | 18 | 19 | 20 |
|---|---|---|---|---|---|---|---|---|---|---|---|---|---|---|---|---|---|---|---|---|
| | | พื้นที่ที่มีการให้บริการ | | | | | | | | | | | | | พื้นที่ที่ไม่มีการให้บริการ | | | | | |
| จังหวัด<br><br>จ.ฉะเชิงเทรา | ปริมาณขยะที่เกิดขึ้น 58<br><br>(ตัน/วัน) | จำนวน อปท. ที่มีการให้บริการ (แห่ง) | ปริมาณขยะที่เกิดขึ้นใน อปท. พื้นที่ให้บริการ<br><br>(ตัน/วัน) | ปริมาณขยะที่เก็บขนไปกำจัด<br><br>(ตัน/วัน) | ปริมาณขยะที่ถูกนำไปใช้ประโยชน์<br><br>(ตัน/วัน) | ปริมาณขยะที่ไม่มีการให้บริการ<br><br>(ตัน/วัน) | ปริมาณขยะที่กำจัดไม่ถูกต้อง<br><br>(ตัน/วัน) | ปริมาณขยะที่กำจัดถูกต้อง<br><br>(ตัน/วัน) | การนำไปใช้ประโยชน์<br><br>(ตัน/วัน) | การนำไปกำจัด<br><br>(ตัน/วัน) | Landfill<br><br>(ตัน/วัน) | Compost<br><br>(ตัน/วัน) | Incinerator<br><br>(ตัน/วัน) | อื่น ๆ<br><br>(ตัน/วัน) | จำนวน อปท. ที่ไม่มีการให้บริการ (แห่ง) | ปริมาณขยะที่เกิดขึ้นใน อปท. พื้นที่ไม่ให้บริการ<br><br>(ตัน/วัน) | ปริมาณขยะที่ถูกนำไปใช้ประโยชน์<br><br>(ตัน/วัน) | ปริมาณขยะที่กำจัดไม่ถูกต้อง<br><br>(ตัน/วัน) | ปริมาณขยะที่ถูกนำไปใช้ประโยชน์ (5)+(9)+(17)<br><br>(ตัน/วัน) | ปริมาณขยะตกค้าง<br><br>(ตัน) |
| อบต.ทุ่งพระยา | 17.00 | | | | | | | | | | | | | | 1 | 17.00 | | 17.00 | 0.00 | |
| อบต.ลาดกระทิง | 10.00 | | | | | | | | | | | | | | 1 | 10.00 | | 10.00 | 0.00 | |
| อบต.คลองตะเกรา | 27.00 | 1 | 27.00 | 10.00 | 3.09 | 13.91 | 10.00 | | | | | | | | | | | – | 3.09 | 2,412 |
| อบต.ท่าตะเกียบ | 30.00 | 1 | 30.00 | 6.00 | 4.00 | 20.00 | 6.00 | | | | | | | | | | | – | 4.00 | |
| อบจ.ฉะเชิงเทรา | | | | | | | | | | | | | | | | – | | | | 33,000.00 |
| รวม (ตัน/วัน) | 861.39 | 65.00 | 606.46 | 446.48 | 96.85 | 63.13 | 428.88 | 17.60 | – | 17.60 | 17.60 | – | – | – | 43.00 | 254.93 | – | 254.93 | 96.85 | 261,500.00 |
| รวม (ตัน/ปี) | 314,406.09 | 65.00 | 221,357.28 | 162,965.20 | 35,349.63 | 23,042.45 | 156,541.20 | 6,424.00 | – | 6,424.00 | 6,424.00 | – | – | – | 43.00 | 93,048.81 | – | 93,048.81 | 35,349.63 | 261,500.00 |

ข้อมูลการสำรวจขยะมูลฝอย จ.ฉะเชิงเทรา สสภ. 13 ปี 2558

| | 1 | 2 | 3 | 4 | 5 | 6 | 7 | 8 | 9 | 10 | 11 | 12 | 13 | 14 | 15 | 16 | 17 | 18 | 19 | 20 |
|---|---|---|---|---|---|---|---|---|---|---|---|---|---|---|---|---|---|---|---|---|
| | | พื้นที่ที่มีการให้บริการ | | | | | | | | | | | | | พื้นที่ที่ไม่มีการให้บริการ | | | | | |
| จังหวัด | ปริมาณขยะที่เกิดขึ้น | จำนวน อปท. ที่มีการให้บริการ | ปริมาณขยะที่เกิดขึ้นใน อปท. พื้นที่ให้บริการ | ปริมาณขยะที่เก็บขนไปกำจัด | ปริมาณขยะที่ถูกนำไปใช้ประโยชน์ | ปริมาณขยะที่ไม่มีการให้บริการ | ปริมาณขยะที่กำจัดไม่ถูกต้อง | ปริมาณขยะที่กำจัดถูกต้อง | การนำไปใช้ประโยชน์ | การนำไปกำจัด | Landfill | Compost | Incinerator | อื่น ๆ | จำนวน อปท. ที่ไม่มีการให้บริการ | ปริมาณขยะที่เกิดขึ้นใน อปท. พื้นที่ไม่ให้บริการ | ปริมาณขยะที่ถูกนำไปใช้ประโยชน์ | ปริมาณขยะที่กำจัดไม่ถูกต้อง | ปริมาณขยะที่ถูกนำไปใช้ประโยชน์ (5)+(9)+(17) | ปริมาณขยะตกค้าง |
| จ.ฉะเชิงเทรา | (ตัน/วัน) | (แห่ง) | (ตัน/วัน) | (ตัน/วัน) | (ตัน/วัน) | (ตัน/วัน) | (ตัน/วัน) | (ตัน/วัน) | (ตัน/วัน) | (ตัน/วัน) | (ตัน/วัน) | (ตัน/วัน) | (ตัน/วัน) | (ตัน/วัน) | (แห่ง) | (ตัน/วัน) | (ตัน/วัน) | (ตัน/วัน) | (ตัน/วัน) | (ตัน) |

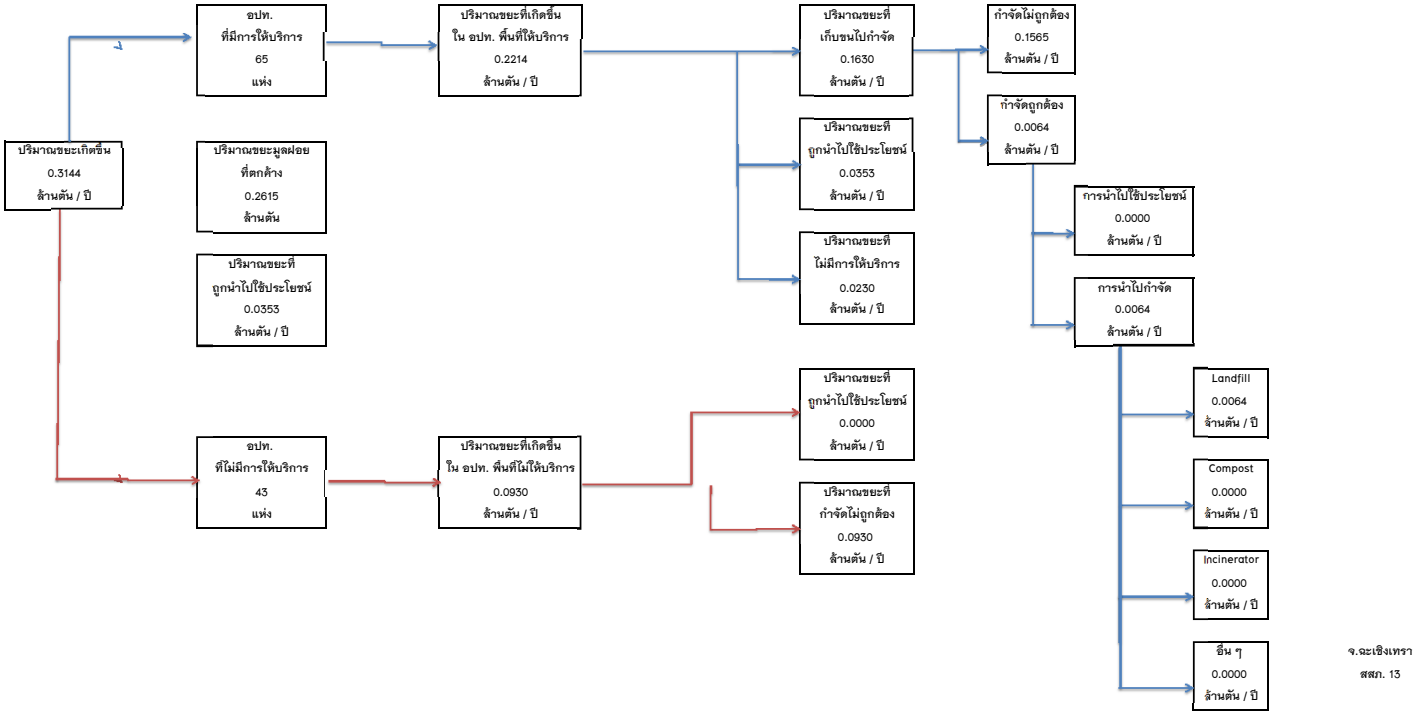

ข้อมูลการสำรวจขยะมูลฝอย จ.สระแก้ว สสภ. 13 ปี 2558

| | 1 | 2 | 3 | 4 | 5 | 6 | 7 | 8 | 9 | 10 | 11 | 12 | 13 | 14 | 15 | 16 | 17 | 18 | 19 | 20 |
|---|---|---|---|---|---|---|---|---|---|---|---|---|---|---|---|---|---|---|---|---|
| | | พื้นที่ที่มีการให้บริการ | | | | | | | | | | | | | พื้นที่ที่ไม่มีการให้บริการ | | | | | |
| จังหวัด<br>จ.สระแก้ว | ปริมาณขยะที่เกิดขึ้น 58<br>(ตัน/วัน) | จำนวน อปท. ที่มีการให้บริการ<br>(แห่ง) | ปริมาณขยะที่เกิดขึ้นใน อปท. พื้นที่ให้บริการ<br>(ตัน/วัน) | ปริมาณขยะที่เก็บขนไปกำจัด<br>(ตัน/วัน) | ปริมาณขยะที่ถูกนำไปใช้ประโยชน์<br>(ตัน/วัน) | ปริมาณขยะที่ไม่มีการให้บริการ<br>(ตัน/วัน) | ปริมาณขยะที่กำจัดไม่ถูกต้อง<br>(ตัน/วัน) | ปริมาณขยะที่กำจัดถูกต้อง<br>(ตัน/วัน) | การนำไปใช้ประโยชน์<br>(ตัน/วัน) | การนำไปกำจัด<br>(ตัน/วัน) | Landfill<br>(ตัน/วัน) | Compost<br>(ตัน/วัน) | Incinerator<br>(ตัน/วัน) | อื่น ๆ<br>(ตัน/วัน) | จำนวน อปท. ที่ไม่มีการให้บริการ<br>(แห่ง) | ปริมาณขยะที่เกิดขึ้นใน อปท. พื้นที่ไม่<br>(ตัน/วัน) | ปริมาณขยะที่ถูกนำไปใช้ประโยชน์<br>(ตัน/วัน) | ปริมาณขยะที่กำจัดไม่ถูกต้อง<br>(ตัน/วัน) | ปริมาณขยะที่ถูกนำไปใช้ประโยชน์<br>(ตัน/วัน) | ปริมาณขยะตกค้าง<br>(ตัน) |
| ทม.สระแก้ว | 22.00 | 1 | 22.00 | 20.00 | 2.00 | | | 20.00 | | 20.00 | 20.00 | | | | | | | – | 2.00 | |
| ทต.ท่าเกษม | 3.50 | 1 | 3.50 | 2.00 | 1.50 | | | 2.00 | | 2.00 | 2.00 | | | | | | | – | 1.50 | |
| ทต.ศาลาลำดวน | 5.00 | 1 | 5.00 | 3.00 | 2.00 | | | 3.00 | | 3.00 | 3.00 | | | | | | | – | 2.00 | |
| อบต.สระขวัญ | 4.00 | 1 | 4.00 | 3.00 | 1.00 | | | 3.00 | | 3.00 | 3.00 | | | | | | | – | 1.00 | |
| อบต.บ้านแก้ง | 4.00 | 1 | 4.00 | 2.00 | 2.00 | | | 2.00 | | 2.00 | 2.00 | | | | | | | – | 2.00 | |
| อบต.ท่าแยก | 12.00 | 1 | 12.00 | 2.00 | 10.00 | | | 2.00 | | 2.00 | 2.00 | | | | | | | – | 10.00 | |
| อบต.โคกปี่ฆ้อง | 11.46 | | | | | | | | | | | | | | 1 | 11.46 | | 11.46 | 0.00 | |
| อบต.หนองบอน | 4.50 | 1 | 4.50 | 2.00 | 2.50 | | | 2.00 | | 2.00 | 2.00 | | | | | | | – | 2.50 | |
| อบต.ท่าเกษม | 7.31 | | | | | | | | | | | | | | 1 | 7.31 | | 7.31 | 0.00 | |
| อบต.สระแก้ว | 3.97 | | | | | | | | | | | | | | 1 | 3.97 | | 3.97 | 0.00 | |
| อบต.ศาลาลำดวน | 9.59 | | | | | | | | | | | | | | 1 | 9.59 | | 9.59 | 0.00 | |
| ทม.อรัญญประเทศ | 40.00 | 1 | 40.00 | 35.00 | 5.00 | | 35.00 | | | | | | | | | | | – | 5.00 | 46,704 |
| ทต.บ้านด่าน | 5.00 | 1 | 5.00 | 2.00 | 3.00 | | 2.00 | | | | | | | | | | | – | 3.00 | |
| ทต.ป่าไร่ | 14.00 | 1 | 14.00 | 11.00 | 3.00 | | 11.00 | | | | | | | | | | | – | 3.00 | 2,250 |
| ทต.ฟากห้วย | 7.00 | 1 | 7.00 | 3.00 | 4.00 | | 3.00 | | | | | | | | | | | – | 4.00 | |
| ทต.บ้านใหม่หนองไทร | 10.00 | 1 | 10.00 | 10.00 | 0.00 | | 10.00 | | | | | | | | | | | – | 0.00 | |
| อบต.หนองสังข์ | 6.33 | | | | | | | | | | | | | | 1 | 6.33 | | 6.33 | 0.00 | |
| อบต.ทับพริก | 3.31 | | | | | | | | | | | | | | 1 | 3.31 | | 3.31 | 0.00 | |
| อบต.ผ่านศึก | 6.00 | 1 | 6.00 | 3.00 | 3.00 | | 3.00 | | | | | | | | | | | – | 3.00 | 11 |
| อบต.เมืองไผ่ | 3.91 | | | | | | | | | | | | | | 1 | 3.91 | | 3.91 | 0.00 | |
| อบต.คลองทับจันทร์ | 4.27 | | | | | | | | | | | | | | 1 | 4.27 | | 4.27 | 0.00 | |
| อบต.ท่าข้าม | 4.41 | | | | | | | | | | | | | | 1 | 4.41 | | 4.41 | 0.00 | |
| อบต.คลองน้ำใส | 4.95 | | | | | | | | | | | | | | 1 | 4.95 | | 4.95 | 0.00 | |
| อบต.หันทราย | 1.36 | | | | | | | | | | | | | | 1 | 1.36 | | 1.36 | 0.00 | |
| ทม.วังน้ำเย็น | 26.00 | 1 | 26.00 | 17.00 | 9.00 | | 17.00 | | | | | | | | | | | – | 9.00 | 3,210 |
| อบต.คลองหินปูน | 8.49 | 1 | 8.49 | 3.50 | 4.99 | | 3.50 | | | | | | | | | | | – | 4.99 | |
| อบต.ตาหลังใน | 12.98 | 1 | 12.98 | 4.00 | 8.98 | | 4.00 | | | | | | | | | | | – | 8.98 | |
| อบต.ทุ่งมหาเจริญ | 16.74 | 1 | 16.74 | 2.50 | 14.24 | | 2.50 | | | | | | | | | | | – | 14.24 | |
| ทต.เขาฉกรรจ์ | 6.60 | 1 | 6.60 | 3.00 | 3.60 | | | 3.00 | | 3.00 | 3.00 | | | | | | | – | 3.60 | |
| อบต.หนองหว้า | 20.00 | 1 | 20.00 | 15.00 | 5.00 | | 15.00 | | | | | | | | | | | – | 5.00 | 148 |
| อบต.พระเพลิง | 15.00 | 1 | 15.00 | 3.00 | 12.00 | | | 3.00 | | 3.00 | 3.00 | | | | | | | – | 12.00 | |
| อบต.เขาสามสิบ | 7.25 | | | | | | | | | | | | | | 1 | 7.25 | | 7.25 | 0.00 | |
| อบต.เขาฉกรรจ์ | 3.41 | | | | | | | | | | | | | | 1 | 3.41 | | 3.41 | 0.00 | |
| ทต.คลองหาด | 6.00 | 1 | 6.00 | 5.00 | 1.00 | | 5.00 | | | | | | | | | | | – | 1.00 | 720 |
| อบต.ไทรทอง | 3.00 | | | | | | | | | | | | | | 1 | 3.00 | | 3.00 | 0.00 | |
| อบต.ไทรเดี่ยว | 3.51 | | | | | | | | | | | | | | 1 | 3.51 | | 3.51 | 0.00 | |
| อบต.เบญจขร | 3.88 | | | | | | | | | | | | | | 1 | 3.88 | | 3.88 | 0.00 | |
| อบต.คลองไก่เถื่อน | 5.46 | | | | | | | | | | | | | | 1 | 5.46 | | 5.46 | 0.00 | |
| อบต.ซับมะกรูด | 4.50 | | | | | | | | | | | | | | 1 | 4.50 | | 4.50 | 0.00 | |
| อบต.ไทยอุดม | 4.15 | | | | | | | | | | | | | | 1 | 4.15 | | 4.15 | 0.00 | |
| ทต.ตาพระยา | 3.00 | 1 | 3.00 | 2.00 | 1.00 | | 2.00 | | | | | | | | | | | – | 1.00 | 9,688 |
| อบต.โคคลาน | 6.73 | | | | | | | | | | | | | | 1 | 6.73 | | 6.73 | 0.00 | |
| อบต.ทัพเสด็จ | 7.66 | | | | | | | | | | | | | | 1 | 7.66 | | 7.66 | 0.00 | |
| อบต.ทัพไทย | 7.65 | | | | | | | | | | | | | | 1 | 7.65 | | 7.65 | 0.00 | |
| อบต.ทัพราช | 13.43 | | | | | | | | | | | | | | 1 | 13.43 | | 13.43 | 0.00 | |
| อบต.ตาพระยา | 12.32 | | | | | | | | | | | | | | 1 | 12.32 | | 12.32 | 0.00 | |
| ทต.โคกสูง | 7.30 | 1 | 7.30 | 3.00 | 4.30 | | 3.00 | | | | | | | | | | | – | 4.30 | |
| อบต.โนนหมากมุ่น | 3.00 | 1 | 3.00 | 1.80 | 1.20 | | 1.80 | | | | | | | | | | | – | 1.20 | |

| | | | | | | | | | | | | | | | | | | | | |
|---|---|---|---|---|---|---|---|---|---|---|---|---|---|---|---|---|---|---|---|---|
| อบต.หนองแวง | 5.85 | 1 | 5.85 | 3.00 | 2.85 | | 3.00 | | | | | | | | | | – | 2.85 | 36 |
| อบต.หนองม่วง | 8.91 | | | | | | | | | | | | | | 1 | 8.91 | | 8.91 | 0.00 | |
| ทต.วังสมบูรณ์ | 10.75 | 1 | 10.75 | 3.50 | 7.25 | | 3.50 | | | | | | | | | | – | 7.25 | 221 |
| ทต.วังทอง | 13.59 | | | | | | | | | | | | | | 1 | 13.59 | 13.59 | 0.00 | |
| อบต.วังใหม่ | 10.00 | 1 | 10.00 | 6.00 | 4.00 | | 6.00 | | | | | | | | | | – | 4.00 | 307 |
| ทต.วัฒนานคร | 12.00 | 1 | 12.00 | 10.00 | 2.00 | | 10.00 | | | | | | | | | | – | 2.00 | 28,152 |
| อบต.หนองน้ำใส | 6.10 | | | | | | | | | | | | | | 1 | 6.10 | 6.10 | 0.00 | |
| อบต.หนองหมากฝ้าย | 6.00 | 1 | 6.00 | 5.00 | 1.00 | | | 5.00 | | 5.00 | 5.00 | | | | | | – | 1.00 | 288 |
| อบต.ห้วยโจด | 8.00 | 1 | 8.00 | 5.00 | 3.00 | | 5.00 | | | | | | | | | | – | 3.00 | 585 |
| อบต.โนนหมากเค็ง | 4.91 | | | | | | | | | | | | | | 1 | 4.91 | 4.91 | 0.00 | |
| อบต.แชร์ออ | 9.93 | | | | | | | | | | | | | | 1 | 9.93 | 9.93 | 0.00 | |
| อบต.หนองตะเดียนบอน | 5.97 | | | | | | | | | | | | | | 1 | 5.97 | 5.97 | 0.00 | |
| อบต.หนองแวง | 3.42 | | | | | | | | | | | | | | 1 | 3.42 | 3.42 | 0.00 | |
| อบต.ท่าเกวียน | 9.00 | 1 | 9.00 | 3.00 | 6.00 | | 3.00 | | | | | | | | | | – | 6.00 | |
| อบต.ผักขะ | 4.87 | | | | | | | | | | | | | | 1 | 4.87 | 4.87 | 0.00 | |
| อบต.ช่องกุ่ม | 5.31 | | | | | | | | | | | | | | 1 | 5.31 | 5.31 | 0.00 | |
| อบต.วัฒนานคร | 6.74 | 1 | 6.74 | 3.00 | 3.74 | | 3.00 | | | | | | | | | | – | 3.74 | |
| รวม (ตัน/วัน) | 537.28 | 32.00 | 330.45 | 196.30 | 134.15 | – | 151.30 | 45.00 | – | 45.00 | 45.00 | – | – | – | 33.00 | 206.82 | – | 206.82 | 134.15 | 91,781.00 |
| รวม (ตัน/ปี) | 196,106.11 | 32.00 | 120,616.07 | 71,649.50 | 48,966.57 | – | 55,224.50 | 16,425.00 | – | 16,425.00 | 16,425.00 | – | – | – | 33.00 | 75,490.04 | – | 75,490.04 | 48,966.57 | 91,781.00 |

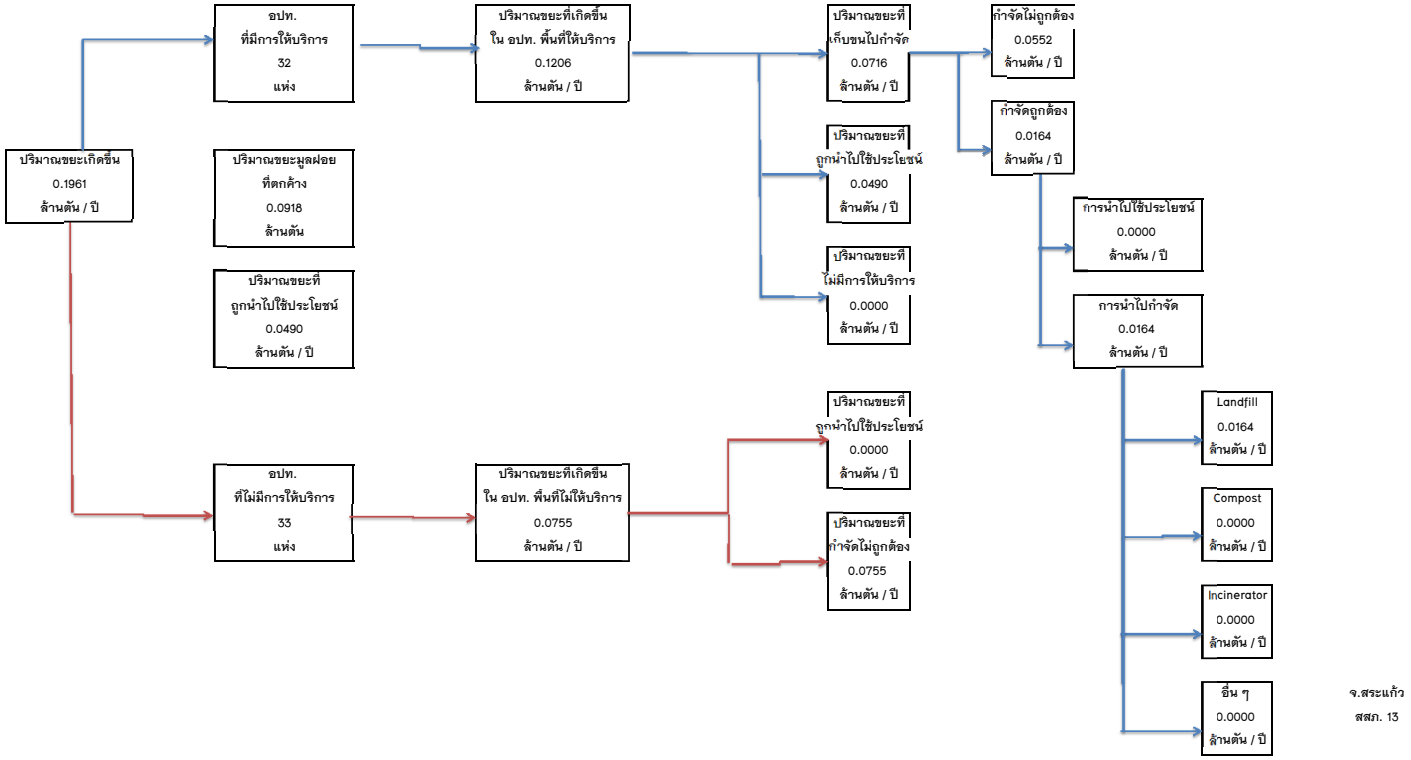
ปริมาณขยะเกิดขึ้น
0.1961
ล้านตัน / ปี
อปท.
ที่มีการให้บริการ
32
แห่ง
ปริมาณขยะมูลฝอย
ที่ตกค้าง
0.0918
ล้านตัน
ปริมาณขยะที่
ถูกนำไปใช้ประโยชน์
0.0490
ล้านตัน / ปี
อปท.
ที่ไม่มีการให้บริการ
33
แห่ง
ปริมาณขยะที่เกิดขึ้น
ใน อปท. พื้นที่ให้บริการ
0.1206
ล้านตัน / ปี
ปริมาณขยะที่เกิดขึ้น
ใน อปท. พื้นที่ไม่ให้บริการ
0.0755
ล้านตัน / ปี
ปริมาณขยะที่
เก็บขนไปกำจัด
0.0716
ล้านตัน / ปี
ปริมาณขยะที่
ถูกนำไปใช้ประโยชน์
0.0490
ล้านตัน / ปี
ปริมาณขยะที่
ไม่มีการให้บริการ
0.0000
ล้านตัน / ปี
ปริมาณขยะที่
ถูกนำไปใช้ประโยชน์
0.0000
ล้านตัน / ปี
ปริมาณขยะที่
กำจัดไม่ถูกต้อง
0.0755
ล้านตัน / ปี
กำจัดไม่ถูกต้อง
0.0552
ล้านตัน / ปี
กำจัดถูกต้อง
0.0164
ล้านตัน / ปี
การนำไปใช้ประโยชน์
0.0000
ล้านตัน / ปี
การนำไปกำจัด
0.0164
ล้านตัน / ปี
Landfill
0.0164
ล้านตัน / ปี
Compost
0.0000
ล้านตัน / ปี
Incinerator
0.0000
ล้านตัน / ปี
อื่น ๆ
0.0000
ล้านตัน / ปี
จ.สระแก้ว
สสภ. 13

ข้อมูลการสำรวจขยะมูลฝอย จ.ตราด สสภ. 13 ปี 2558

| | 1 | 2 | 3 | 4 | 5 | 6 | 7 | 8 | 9 | 10 | 11 | 12 | 13 | 14 | 15 | 16 | 17 | 18 | 19 | 20 |
|---|---|---|---|---|---|---|---|---|---|---|---|---|---|---|---|---|---|---|---|---|
| | | พื้นที่ที่มีการให้บริการ | | | | | | | | | | | | | พื้นที่ที่ไม่มีการให้บริการ | | | | | |
| จังหวัด | ปริมาณขยะที่เกิดขึ้น 58 | จำนวน อปท. ที่มีการให้บริการ | ปริมาณขยะที่เกิดขึ้นใน อปท. พื้นที่ให้บริการ | ปริมาณขยะที่เก็บขนไปกำจัด | ปริมาณขยะที่ถูกนำไปใช้ประโยชน์ | ปริมาณขยะที่ไม่มีการให้บริการ | ปริมาณขยะที่กำจัดไม่ถูกต้อง | ปริมาณขยะที่กำจัดถูกต้อง | การนำไปใช้ประโยชน์ | การนำไปกำจัด | Landfill | Compost | Incinerator | อื่น ๆ | จำนวน อปท. ที่ไม่มีการให้บริการ | ปริมาณขยะที่เกิดขึ้นใน อปท. พื้นที่ไม่ให้บริการ | ปริมาณขยะที่ถูกนำไปใช้ประโยชน์ | ปริมาณขยะที่กำจัดไม่ถูกต้อง | ปริมาณขยะที่ถูกนำไปใช้ประโยชน์ (5)+(9)+(17) | ปริมาณขยะตกค้าง |
| จ.ตราด | (ตัน/วัน) | (แห่ง) | (ตัน/วัน) | (ตัน/วัน) | (ตัน/วัน) | (ตัน/วัน) | (ตัน/วัน) | (ตัน/วัน) | (ตัน/วัน) | (ตัน/วัน) | (ตัน/วัน) | (ตัน/วัน) | (ตัน/วัน) | (ตัน/วัน) | (แห่ง) | (ตัน/วัน) | (ตัน/วัน) | (ตัน/วัน) | (ตัน/วัน) | (ตัน) |
| ทม.ตราด | 18.00 | 1 | 18.00 | 15.00 | 3.00 | | | 15.00 | | 15.00 | 15.00 | | | | | | | | 3.00 | |
| ทต.ท่าพริกเนินทราย | 7.50 | 1 | 7.50 | 5.00 | 2.50 | | | 5.00 | | 5.00 | 5.00 | | | | | | | | 2.50 | |
| ทต.หนองเสม็ด | 8.00 | 1 | 8.00 | 5.00 | 3.00 | | | 5.00 | | 5.00 | 5.00 | | | | | | | | 3.00 | |
| ทต.ตะกาง | 2.70 | | | | | | | | | | | | | | 1 | 2.70 | | 2.7 | 0.00 | |
| ทต.ชำราก | 2.60 | | | | | | | | | | | | | | 1 | 2.60 | | 2.6 | 0.00 | |
| อบต.ท่ากุ่ม | 5.00 | 1 | 5.00 | 4.20 | 0.80 | | | 4.20 | | 4.20 | 4.20 | | | | | | | | 0.80 | |
| อบต.เนินทราย | 2.25 | | | | | | | | | | | | | | 1 | 2.25 | | 2.25 | 0.00 | |
| อบต.วังกระแจะ | 20.00 | 1 | 20.00 | 13.00 | 7.00 | | | 13.00 | | 13.00 | 13.00 | | | | | | | | 7.00 | |
| อบต.หนองคันทรง | 2.50 | 1 | 2.50 | 2.20 | 0.30 | | | 2.20 | | 2.20 | 2.20 | | | | | | | | 0.30 | |
| อบต.หนองโสน | 3.00 | 1 | 3.00 | 2.50 | 0.50 | | | 2.50 | | 2.50 | 2.50 | | | | | | | | 0.50 | |
| อบต.ห้วงน้ำขาว | 1.50 | | | | | | | | | | | | | | 1 | 1.50 | | 1.5 | 0.00 | |
| อบต.ห้วยแร้ง | 6.50 | | | | | | | | | | | | | | 1 | 6.50 | | 6.5 | 0.00 | |
| อบต.แหลมกลัด | 2.00 | 1 | 2.00 | 1.50 | 0.50 | | | 1.50 | | 1.50 | 1.50 | | | | | | | | 0.50 | |
| อบต.อ่าวใหญ่ | 1.00 | | | | | | | | | | | | | | 1 | 1.00 | | 1.00 | 0.00 | |
| ทต.เกาะช้าง | 28.00 | 1 | 28.00 | 24.00 | 4.00 | | | 24.00 | | 24.00 | | | | 24.00 | | | | | 4.00 | |
| อบต.เกาะช้างใต้ | 5.00 | 1 | 5.00 | 4.20 | 0.80 | | | 4.20 | | 4.20 | | | | 4.20 | | | | | 0.80 | |
| ทต.เขาสมิง | 3.00 | 1 | 3.00 | 2.00 | 1.00 | | 2.00 | | | | | | | | | | | | 1.00 | 3,000.00 |
| ทต.แสนตุ้ง | 18.00 | 1 | 18.00 | 15.50 | 2.50 | | 15.50 | | | | | | | | | | | | 2.50 | 2,700.00 |
| อบต.เขาสมิง | 5.36 | | | | | | | | | | | | | | 1 | 5.36 | | 5.36 | 0.00 | |
| อบต.ท่าโสม | 4.00 | | | | | | | | | | | | | | 1 | 4.00 | | 4.00 | 0.00 | |
| อบต.ทุ่งนนทรี | 3.57 | | | | | | | | | | | | | | 1 | 3.57 | | 3.57 | 0.00 | |
| อบต.เทพนิมิต | 3.28 | | | | | | | | | | | | | | 1 | 3.28 | | 3.28 | 0.00 | |
| อบต.ประณีต | 5.50 | | | | | | | | | | | | | | 1 | 5.50 | | 5.50 | 0.00 | |
| อบต.วังตะเคียน | 4.11 | | | | | | | | | | | | | | 1 | 4.11 | | 4.11 | 0.00 | |
| อบต.สะตอ | 4.50 | 1 | 4.50 | 3.00 | 1.50 | | 3.00 | | | | | | | | | | | | 1.50 | |
| อบต.แสนตุ้ง | 6.00 | 1 | 6.00 | 2.50 | 3.50 | | 2.50 | | | | | | | | | | | | 3.50 | |
| ทต.น้ำเชี่ยว | 4.00 | 1 | 4.00 | 3.50 | 0.50 | | 3.50 | | | | | | | | | | | | 0.50 | 1,080.00 |
| ทต.แหลมงอบ | 2.00 | 1 | 2.00 | 1.74 | 0.26 | | 1.74 | | | | | | | | | | | | 0.26 | 3,000.00 |
| อบต.คลองใหญ่ | 5.00 | 1 | 5.00 | 4.00 | 1.00 | | | 4.00 | | 4.00 | 4.00 | | | | | | | | 1.00 | |
| อบต.บางปิด | 4.15 | 1 | 4.15 | 2.00 | 2.15 | | 2.00 | | | | | | | | | | | | 2.15 | 675.00 |
| อบต.แหลมงอบ | 3.50 | 1 | 3.50 | 2.80 | 0.70 | | 2.80 | | | | | | | | | | | | 0.70 | |
| ทต.คลองใหญ่ | 5.00 | 1 | 5.00 | 4.00 | 1.00 | | 4.00 | | | | | | | | | | | | 1.00 | 7,200.00 |
| ทต.หาดเล็ก | 18.00 | 1 | 18.00 | 15.50 | 2.50 | | 15.50 | | | | | | | | | | | | 2.50 | |
| อบต.คลองใหญ่ | 7.40 | 1 | 7.40 | 5.00 | 2.40 | | 5.00 | | | | | | | | | | | | 2.40 | |
| อบต.ไม้รูด | 7.00 | 1 | 7.00 | 5.00 | 2.00 | | 5.00 | | | | | | | | | | | | 2.00 | |
| ทต.บ่อพลอย | 10.00 | 1 | 10.00 | 8.00 | 2.00 | | 8.00 | | | | | | | | | | | | 2.00 | 900.00 |
| ทต.หนองบอน | 8.00 | 1 | 8.00 | 7.00 | 1.00 | | 7.00 | | | | | | | | | | | | 1.00 | 120.00 |
| อบต.ช้างทูน | 3.00 | 1 | 3.00 | 1.80 | 1.20 | | 1.80 | | | | | | | | | | | | 1.20 | |
| อบต.ด่านชุมพล | 5.00 | 1 | 5.00 | 2.50 | 2.50 | | 2.50 | | | | | | | | | | | | 2.50 | 780.00 |
| อบต.นนทรีย์ | 3.47 | | | | | | | | | | | | | | 1 | 3.47 | | 3.47165 | 0.00 | |
| อบต.บ่อพลอย | 5.82 | 1 | 5.82 | 5.82 | 0.00 | | 5.82 | | | | | | | | | | | | 0.00 | |
| อบต.เกาะกูด | 2.00 | 1 | 2.00 | 1.70 | 0.30 | | | 1.70 | 0.00 | 1.70 | 0.70 | | 1.00 | | | | | | 0.30 | |
| อบต.เกาะหมาก | 1.50 | 1 | 1.50 | 1.00 | 0.50 | | 1.00 | | | | | | | | | | | | 0.50 | |
| รวม (ตัน/วัน) | 267.71 | 30.00 | 221.87 | 170.96 | 50.91 | - | 88.66 | 82.30 | - | 82.30 | 53.10 | - | 1.00 | 28.20 | 13.00 | 45.84 | - | 45.84 | 50.91 | 80,247.00 |
| รวม (ตัน/ปี) | 97,715.20 | 30.00 | 80,984.20 | 62,400.40 | 18,583.80 | - | 32,360.90 | 30,039.50 | - | 30,039.50 | 19,381.50 | - | 365.00 | 10,293.00 | 13.00 | 16,731.00 | - | 16,731.00 | 18,583.80 | 80,247.00 |

ข้อมูลการสำรวจขยะมูลฝอย จ.ตราด สสภ. 13 ปี 2558

| | 1 | 2 | 3 | 4 | 5 | 6 | 7 | 8 | 9 | 10 | 11 | 12 | 13 | 14 | 15 | 16 | 17 | 18 | 19 | 20 |
|---|---|---|---|---|---|---|---|---|---|---|---|---|---|---|---|---|---|---|---|---|
| | | พื้นที่ที่มีการให้บริการ | | | | | | | | | | | | | พื้นที่ที่ไม่มีการให้บริการ | | | | | |
| จังหวัด | ปริมาณขยะที่เกิดขึ้น 58 | จำนวน อปท. ที่มีการให้บริการ | ปริมาณขยะที่เกิดขึ้นใน อปท. พื้นที่ให้บริการ | ปริมาณขยะที่เก็บขนไปกำจัด | ปริมาณขยะที่ถูกนำไปใช้ประโยชน์ | ปริมาณขยะที่ไม่มีการให้บริการ | ปริมาณขยะที่กำจัดไม่ถูกต้อง | ปริมาณขยะที่กำจัดถูกต้อง | การนำไปใช้ประโยชน์ | การนำไปกำจัด | Landfill | Compost | Incinerator | อื่น ๆ | จำนวน อปท. ที่ไม่มีการให้บริการ | ปริมาณขยะที่เกิดขึ้นใน อปท. พื้นที่ไม่ให้บริการ | ปริมาณขยะที่ถูกนำไปใช้ประโยชน์ | ปริมาณขยะที่กำจัดไม่ถูกต้อง | ปริมาณขยะที่ถูกนำไปใช้ประโยชน์ (5)+(9)+(17) | ปริมาณขยะตกค้าง |
| จ.ตราด | (ตัน/วัน) | (แห่ง) | (ตัน/วัน) | (ตัน/วัน) | (ตัน/วัน) | (ตัน/วัน) | (ตัน/วัน) | (ตัน/วัน) | (ตัน/วัน) | (ตัน/วัน) | (ตัน/วัน) | (ตัน/วัน) | (ตัน/วัน) | (ตัน/วัน) | (แห่ง) | (ตัน/วัน) | (ตัน/วัน) | (ตัน/วัน) | (ตัน/วัน) | (ตัน) |

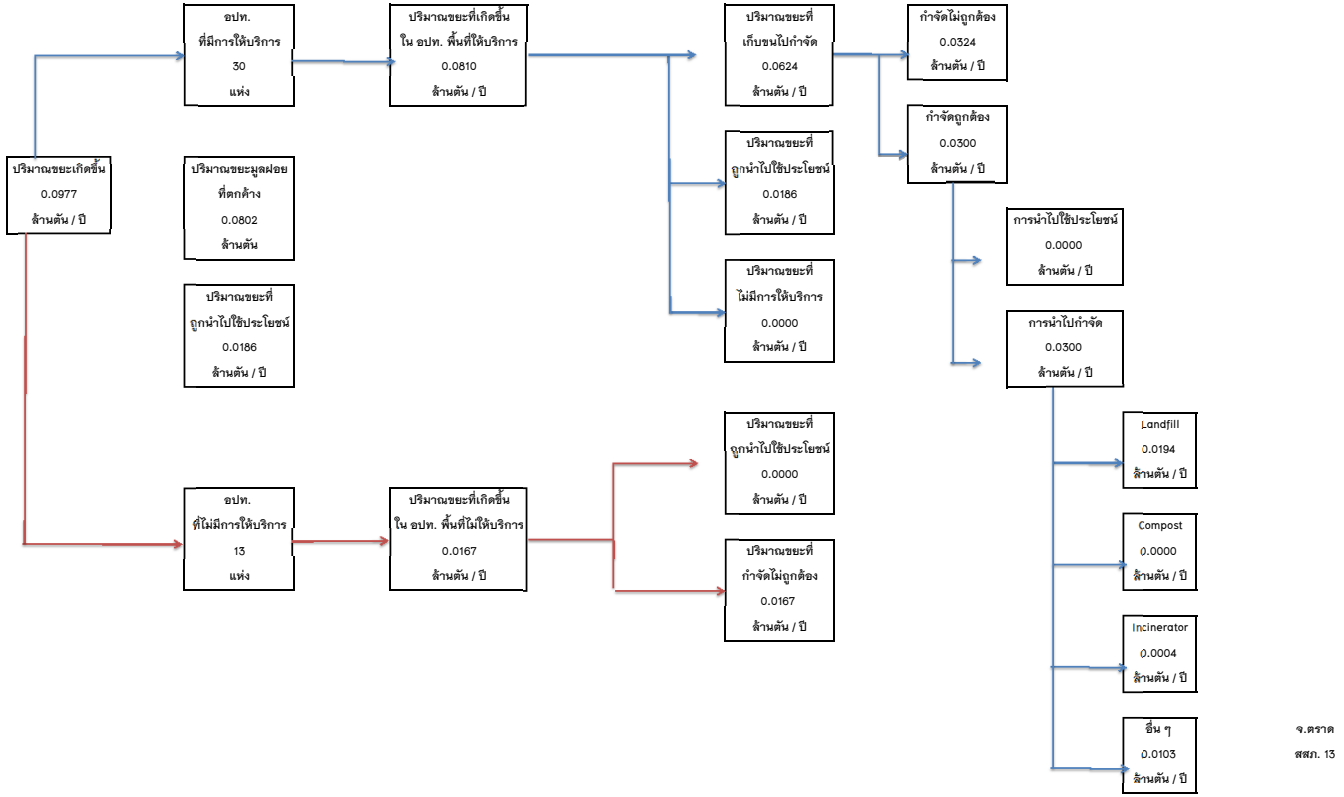

# ภาคผนวก ก – 14

## ข้อมูลการสำรวจขยะมูลฝอย

## สสภ. 14

ตารางที่ 8 ข้อมูลการสำรวจขยะมูลฝอย สสภ.14

| | | | | | 1 | 2 | 3 | 4 | 5 | 6 | 7 | 8 | 9 | 10 | 11 | 12 | 13 | 14 | 15 | 16 | 17 | 18 | 19 | 20 |
|---|---|---|---|---|---|---|---|---|---|---|---|---|---|---|---|---|---|---|---|---|---|---|---|---|
| | | | | | | พื้นที่ที่มีการให้บริการ | | | | | | | | | | | | | พื้นที่ที่ไม่มีการให้บริการ | | | | | |
| จังหวัด | เทศบาล | อบต. | อบจ. ที่มี site | รวม อปท. | ปริมาณขยะที่เกิดขึ้น | จำนวน อปท. ที่มีการให้บริการ | ปริมาณขยะที่เกิดขึ้นใน อปท. พื้นที่ให้บริการ | ปริมาณขยะที่เก็บขนไปกำจัด | ปริมาณขยะที่ถูกนำไปใช้ประโยชน์ | ปริมาณขยะที่ไม่มีการให้บริการ | ปริมาณขยะที่กำจัดไม่ถูกต้อง | ปริมาณขยะที่กำจัดถูกต้อง | การนำไปใช้ประโยชน์ | การนำไปกำจัด | Landfill | Compost | Incinerator | อื่น ๆ | จำนวน อปท. ที่ไม่มีการให้บริการ | ปริมาณขยะที่เกิดขึ้นใน อปท. พื้นที่ไม่ให้บริการ | ปริมาณขยะที่ถูกนำไปใช้ประโยชน์ | ปริมาณขยะที่กำจัดไม่ถูกต้อง | ปริมาณขยะที่ถูกนำไปใช้ประโยชน์ (5)+(9)+(17) | ปริมาณขยะตกค้าง |
| สสภ. 14 | (แห่ง) | (แห่ง) | (แห่ง) | (แห่ง) | (ตัน/ปี) | (แห่ง) | (ตัน/ปี) | (ตัน/ปี) | (ตัน/ปี) | (ตัน/ปี) | (ตัน/ปี) | (ตัน/ปี) | (ตัน/ปี) | (ตัน/ปี) | (ตัน/ปี) | (ตัน/ปี) | (ตัน/ปี) | (ตัน/ปี) | (แห่ง) | (ตัน/ปี) | (ตัน/ปี) | (ตัน/ปี) | (ตัน/ปี) | (ตัน) |
| สุราษฎร์ธานี | 40 | 97 | | 137 | 391,036.80 | 74.00 | 266,012.00 | 230,233.97 | 35,778.03 | - | 224,028.97 | 6,205.00 | - | 6,205.00 | 6,205.00 | - | - | - | 63.00 | 125,024.80 | - | 125,024.80 | 35,778.03 | 259,588.05 |
| ชุมพร | 27 | 51 | | 78 | 133,221.35 | 44.00 | 66,459.20 | 63,407.80 | 3,051.40 | - | 52,749.80 | 10,658.00 | - | 10,658.00 | 10,658.00 | - | - | - | 34.00 | 66,762.15 | - | 66,762.15 | 3,051.40 | 122,007.30 |
| นครศรีธรรมราช | 54 | 130 | | 184 | 400,604.36 | 105.00 | 212,257.38 | 188,872.90 | 23,384.48 | - | 180,032.60 | 8,840.30 | - | 8,840.30 | 8,840.30 | - | - | - | 79.00 | 188,346.98 | - | 188,346.98 | 23,384.48 | 1,114,591.20 |
| ระนอง | 12 | 18 | | 30 | 72,649.60 | 17.00 | 51,319.00 | 47,103.25 | 4,215.75 | - | 47,103.25 | - | - | - | - | - | - | - | 13.00 | 21,330.60 | - | 21,330.60 | 4,215.75 | 26,003.40 |
| รวม | 133.00 | 296.00 | | 429.00 | 997,512.11 | 240.00 | 596,047.58 | 529,617.92 | 66,429.66 | - | 503,914.62 | 25,703.30 | - | 25,703.30 | 25,703.30 | - | - | - | 189.00 | 401,464.53 | - | 401,464.53 | 66,429.66 | 1,522,189.95 |

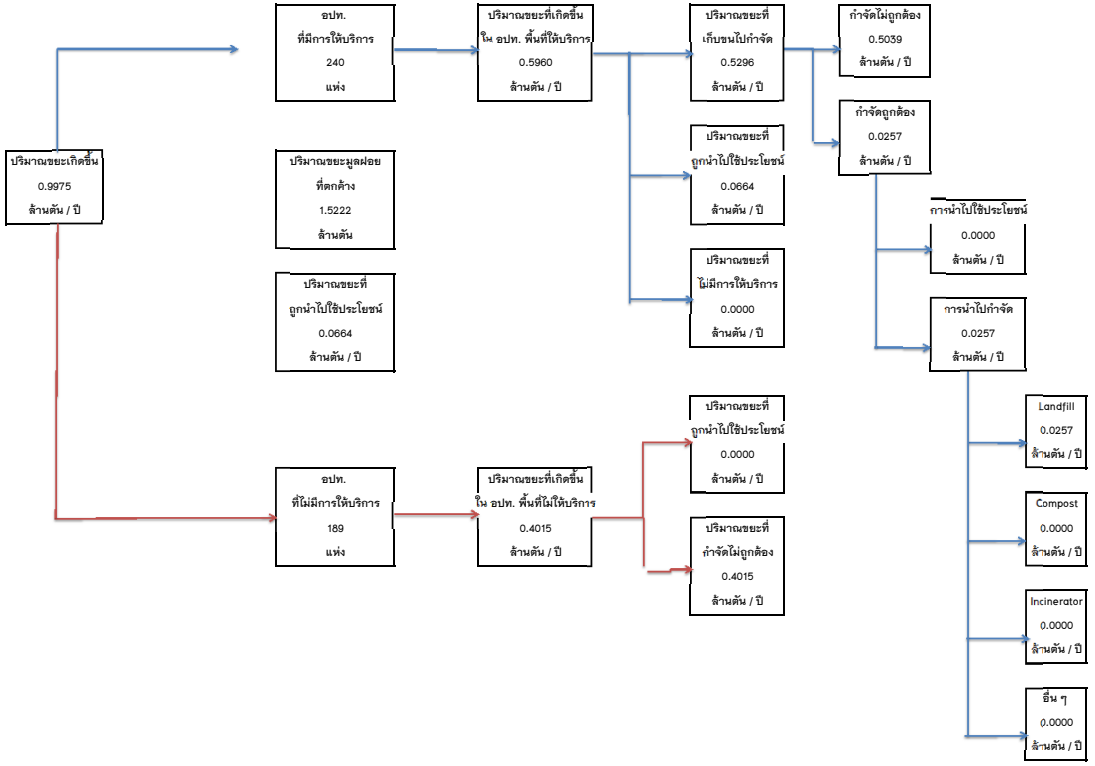


สสภ. 14

ข้อมูลปริมาณขยะมูลฝอย จ.สุราษฎร์ธานี สสภ. 14 ปี 2558

| | | 1 | 2 | 3 | 4 | 5 | 6 | 7 | 8 | 9 | 10 | 11 | 12 | 13 | 14 | 15 | 16 | 17 | 18 | 19 | 20 |
|---|---|---|---|---|---|---|---|---|---|---|---|---|---|---|---|---|---|---|---|---|---|
| | | | พื้นที่ที่มีการให้บริการ | | | | | | | | | | | | | พื้นที่ที่ไม่มีการให้บริการ | | | | | |
| ที่ | จังหวัด | ปริมาณขยะที่เกิดขึ้นปี 58 ใช้จริง | จำนวน อปท. ที่มีการให้บริการ | ปริมาณขยะที่เกิดขึ้นใน อปท. พื้นที่ให้บริการ | ปริมาณขยะที่เก็บขนไปกำจัด | ปริมาณขยะที่ถูกนำไปใช้ประโยชน์ | ปริมาณขยะที่ไม่มีการให้บริการ | ปริมาณขยะที่กำจัดไม่ถูกต้อง | ปริมาณขยะที่กำจัดถูกต้อง | การนำไปใช้ประโยชน์ | การนำไปกำจัด | Landfill | Compost | Incinerator | อื่น ๆ | จำนวน อปท. ที่ไม่มีการให้บริการ | ปริมาณขยะที่เกิดขึ้นใน อปท. พื้นที่ไม่ให้บริการ | ปริมาณขยะที่ถูกนำไปใช้ประโยชน์ | ปริมาณขยะที่กำจัดไม่ถูกต้อง | ปริมาณขยะที่ถูกนำไปใช้ประโยชน์ (5)+(9)+(17) | ปริมาณขยะตกค้าง |
| | จังหวัดสุราษฎร์ธานี | (ตัน/วัน) | (แห่ง) | (ตัน/วัน) | (ตัน/วัน) | (ตัน/วัน) | (ตัน/วัน) | (ตัน/วัน) | (ตัน/วัน) | (ตัน/วัน) | (ตัน/วัน) | (ตัน/วัน) | (ตัน/วัน) | (ตัน/วัน) | (ตัน/วัน) | (แห่ง) | (ตัน/วัน) | (ตัน/วัน) | (ตัน/วัน) | (ตัน/วัน) | (ตัน) |
| 1 | ทน.สุราษฎร์ธานี | 178.00 | 1 | 178.00 | 126.00 | 52.00 | | 126.00 | | | | | | | | | | | | 52.00 | เอกชน ต.ท่าโรงช้าง |
| 2 | ทน.เกาะสมุย | 170.00 | 1 | 170.00 | 150.00 | 20.00 | | 150.00 | | | | | | | | | | | | 20.00 | 59,400.00 |
| 3 | ทม.ท่าข้าม | 18.00 | 1 | 18.00 | 17.96 | 0.04 | | 17.96 | | | | | | | | | | | | 0.04 | เอกชน ต.ท่าโรงช้าง |
| 4 | ทม.นาสาร | 17.00 | 1 | 17.00 | 13.84 | 3.16 | | 13.84 | | | | | | | | | | | | 3.16 | 16,200.00 |
| 5 | ทม.ดอนสัก | 15.00 | 1 | 15.00 | 15.00 | 0.00 | | | 15.00 | | 15.00 | 15.00 | | | | | | | | 0.00 | – |
| 6 | ทต.เกาะพะงัน | 23.00 | 1 | 23.00 | 20.00 | 3.00 | | 20.00 | | | | | | | | | | | | 3.00 | – |
| 7 | ทต.บ้านใต้ | 10.00 | 1 | 10.00 | 10.00 | 0.00 | | 10.00 | | | | | | | | | | | | 0.00 | 11,520.00 |
| 8 | ทต.เคียนซา | 1.80 | 1 | 1.80 | 1.80 | 0.00 | | 1.80 | | | | | | | | | | | | 0.00 | 1,920.00 |
| 9 | ทต.บ้านเสด็จ | 19.43 | | | | | | | | | | | | | | 1 | 19.43 | | 19.43 | 0.00 | |
| 10 | ทต.ขุนทะเล | 9.00 | 1 | 9.00 | 9.00 | 0.00 | | 9.00 | | | | | | | | | | | | 0.00 | เอกชน ต.ท่าโรงช้าง |
| 11 | ทต.วัดประดู่ | 15.00 | 1 | 15.00 | 15.00 | 0.00 | | 15.00 | | | | | | | | | | | | 0.00 | เอกชน ต.ท่าโรงช้าง |
| 12 | ทต.เขานิพันธ์ | 4.00 | 1 | 4.00 | 4.00 | 0.00 | | 4.00 | | | | | | | | | | | | 0.00 | ทม.นาสาร |
| 13 | ทต.บ้านส้อง | 17.00 | 1 | 17.00 | 17.00 | 0.00 | | 17.00 | | | | | | | | | | | | 0.00 | ทต.เวียงสระ |
| 14 | ทต.เวียงสระ | 20.00 | 1 | 20.00 | 20.00 | 0.00 | | 20.00 | | | | | | | | | | | | 0.00 | 5,460.00 |
| 15 | ทต.ทุ่งหลวง | 6.00 | 1 | 6.00 | 6.00 | 0.00 | | 6.00 | | | | | | | | | | | | 0.00 | ทม.นาสาร |
| 16 | ทต.เมืองเวียง | 6.00 | 1 | 6.00 | 6.00 | 0.00 | | 6.00 | | | | | | | | | | | | 0.00 | ทม.นาสาร |
| 17 | ทต.ตลาดไชยา | 10.00 | 1 | 10.00 | 9.33 | 0.67 | | 9.33 | | | | | | | | | | | | 0.67 | ทต.ท่าชนะ |
| 18 | ทต.พุมเรียง | 6.00 | 1 | 6.00 | 5.33 | 0.67 | | 5.33 | | | | | | | | | | | | 0.67 | 1,500.00 |
| 19 | ทต.เวียง | 1.50 | 1 | 1.50 | 1.50 | 0.00 | | 1.50 | | | | | | | | | | | | 0.00 | 1,500.00 |
| 20 | ทต.กาญจนดิษฐ์ | 10.00 | 1 | 10.00 | 10.00 | 0.00 | | 10.00 | | | | | | | | | | | | 0.00 | 8,550.00 |
| 21 | ทต.ท่าทองใหม่ | 5.00 | 1 | 5.00 | 5.00 | 0.00 | | 5.00 | | | | | | | | | | | | 0.00 | 3,120.00 |
| 22 | ทต.ช้างซ้าย | 10.98 | | | | | | | | | | | | | | 1 | 10.98 | | 10.98 | 0.00 | |
| 23 | ทต.ช้างขวา | 10.28 | | | | | | | | | | | | | | 1 | 10.28 | | 10.28 | 0.00 | |
| 24 | ทต.กรูด | 9.89 | | | | | | | | | | | | | | 1 | 9.89 | | 9.89 | 0.00 | |
| 25 | ทต.ท่าขนอน | 1.50 | 1 | 1.50 | 1.335 | 0.17 | | 1.34 | | | | | | | | | | | | 0.17 | 862.50 |
| 26 | ทต.ท่าฉาง | 3.20 | 1 | 3.20 | 3.183 | 0.02 | | 3.18 | | | | | | | | | | | | 0.02 | 37.50 |
| 27 | ทต.ท่าชนะ | 8.00 | 1 | 8.00 | 8.00 | 0.00 | | 8.00 | | | | | | | | | | | | 0.00 | 8,287.50 |
| 28 | ทต.บ้านเขี่ยวหลาน | 4.00 | 1 | 4.00 | 4.00 | 0.00 | | 4.00 | | | | | | | | | | | | 0.00 | 5,247.00 |
| 29 | ทต.บ้านตาขุน | 6.00 | 1 | 6.00 | 5.50 | 0.50 | | 5.50 | | | | | | | | | | | | 0.50 | 19,950.00 |
| 30 | ทต.บ้านนา | 2.60 | 1 | 2.60 | 2.30 | 0.30 | | 2.30 | | | | | | | | | | | | 0.30 | ทม.นาสาร |
| 31 | ทต.พรุพี | 1.50 | 1 | 1.50 | 1.50 | 0.00 | | 1.50 | | | | | | | | | | | | 0.00 | 564.30 |
| 32 | ทต.ควนศรี | 4.92 | | | | | | | | | | | | | | 1 | 4.92 | | 4.92 | 0.00 | |
| 33 | ทต.คลองปราบ | 2.85 | 1 | 2.85 | 2.85 | 0.00 | | 2.85 | | | | | | | | | | | | 0.00 | ทม.นาสาร |
| 34 | ทต.ท่าชี | 4.97 | | | | | | | | | | | | | | 1 | 4.97 | | 4.97 | 0.00 | |
| 35 | ทต.พนม | 5.00 | 1 | 5.00 | 5.00 | 0.00 | | 5.00 | | | | | | | | | | | | 0.00 | 9,720.00 |
| 36 | ทต.คลองชะอุ่น | 9.55 | | | | | | | | | | | | | | 1 | 9.55 | | 9.55 | 0.00 | |
| 37 | ทต.บางสวรรค์ | 3.00 | 1 | 3.00 | 3.00 | 0.00 | | 3.00 | | | | | | | | | | | | 0.00 | 28,800.00 |
| 38 | ทต.ย่านดินแดง | 3.00 | 1 | 3.00 | 2.40 | 0.60 | | 2.40 | | | | | | | | | | | | 0.60 | 36,000.00 |
| 39 | ทต.เพชรพะงัน | 10.00 | 1 | 10.00 | 2.00 | 8.00 | | 2.00 | | | | | | | | | | | | 8.00 | ทต.เกาะพะงัน |
| 40 | ทต.เกาะเต่า | 16.00 | 1 | 16.00 | 11.00 | 5.00 | | 11.00 | | | | | | | | | | | | 5.00 | 2,850.00 |
| 41 | อบต.มะขามเตี้ย | 3.22 | | | | | | | | | | | | | | 1 | 3.22 | | 3.22 | 0.00 | |
| 42 | อบต.บางใบไม้ | 2.42 | | | | | | | | | | | | | | 1 | 2.42 | | 2.42 | 0.00 | |
| 43 | อบต.บางโพธิ์ | 1.64 | | | | | | | | | | | | | | 1 | 1.64 | | 1.64 | 0.00 | |
| 44 | อบต.บางไทร | 1.70 | | | | | | | | | | | | | | 1 | 1.70 | | 1.70 | 0.00 | |
| 45 | อบต.บางชนะ | 1.57 | | | | | | | | | | | | | | 1 | 1.57 | | 1.57 | 0.00 | |

ข้อมูลปริมาณขยะมูลฝอย จ.สุราษฎร์ธานี สสภ. 14 ปี 2558

| | | 1 | 2 | 3 | 4 | 5 | 6 | 7 | 8 | 9 | 10 | 11 | 12 | 13 | 14 | 15 | 16 | 17 | 18 | 19 | 20 |
|---|---|---|---|---|---|---|---|---|---|---|---|---|---|---|---|---|---|---|---|---|---|
| | | | พื้นที่ที่มีการให้บริการ | | | | | | | | | | | | | พื้นที่ที่ไม่มีการให้บริการ | | | | | |
| ที่ | จังหวัด | ปริมาณขยะที่เกิดขึ้นปี 58 ใช้จริง | จำนวน อปท. ที่มีการให้บริการ | ปริมาณขยะที่เกิดขึ้นใน อปท. พื้นที่ให้บริการ | ปริมาณขยะที่เก็บขนไปกำจัด | ปริมาณขยะที่ถูกนำไปใช้ประโยชน์ | ปริมาณขยะที่ไม่มีการให้บริการ | ปริมาณขยะที่กำจัดไม่ถูกต้อง | ปริมาณขยะที่กำจัดถูกต้อง | การนำไปใช้ประโยชน์ | การนำไปกำจัด | Landfill | Compost | Incinerator | อื่น ๆ | จำนวน อปท. ที่ไม่มีการให้บริการ | ปริมาณขยะที่เกิดขึ้นใน อปท. พื้นที่ไม่ให้บริการ | ปริมาณขยะที่ถูกนำไปใช้ประโยชน์ | ปริมาณขยะที่กำจัดไม่ถูกต้อง | ปริมาณขยะที่ถูกนำไปใช้ประโยชน์ (5)+(9)+(17) | ปริมาณขยะตกค้าง |
| | จังหวัดสุราษฎร์ธานี | (ตัน/วัน) | (แห่ง) | (ตัน/วัน) | (ตัน/วัน) | (ตัน/วัน) | (ตัน/วัน) | (ตัน/วัน) | (ตัน/วัน) | (ตัน/วัน) | (ตัน/วัน) | (ตัน/วัน) | (ตัน/วัน) | (ตัน/วัน) | (ตัน/วัน) | (แห่ง) | (ตัน/วัน) | (ตัน/วัน) | (ตัน/วัน) | (ตัน/วัน) | (ตัน) |
| 46 | อบต.คลองน้อย | 3.30 | | | | | | | | | | | | | | 1 | 3.30 | | 3.30 | 0.00 | |
| 47 | อบต.คลองฉนาก | 2.71 | | | | | | | | | | | | | | 1 | 2.71 | | 2.71 | 0.00 | |
| 48 | อบต.ท่าอุแท | 9.50 | | | | | | | | | | | | | | 1 | 9.50 | | 9.50 | 0.00 | |
| 49 | อบต.ทุ่งกง | 4.64 | | | | | | | | | | | | | | 1 | 4.64 | | 4.64 | 0.00 | |
| 50 | อบต.ท่าทองใหม่ | 0.50 | 1 | 0.50 | 0.50 | 0.00 | | 0.50 | | | | | | | | | | | | 0.00 | เอกชน ต.ท่าโรงช้าง |
| 51 | อบต.ตะเคียนทอง | 5.80 | | | | | | | | | | | | | | 1 | 5.80 | | 5.80 | 0.00 | |
| 52 | อบต.ท่าทอง | 5.11 | | | | | | | | | | | | | | 1 | 5.11 | | 5.11 | 0.00 | |
| 53 | อบต.ป่าร่อน | 6.96 | | | | | | | | | | | | | | 1 | 6.96 | | 6.96 | 0.00 | |
| 54 | อบต.คลองสระ | 5.66 | | | | | | | | | | | | | | 1 | 5.66 | | 5.66 | 0.00 | |
| 55 | อบต.พลายวาส | 6.21 | | | | | | | | | | | | | | 1 | 6.21 | | 6.21 | 0.00 | |
| 56 | อบต.ทุ่งรัง | 3.82 | | | | | | | | | | | | | | 1 | 3.82 | | 3.82 | 0.00 | |
| 57 | อบต.ดอนสัก | 2.00 | 1 | 2.00 | 2.00 | 0.00 | | | 2.00 | | 2.00 | 2.00 | | | | | | | | 0.00 | ทม.ดอนสัก |
| 58 | อบต.ปากแพรก | 5.00 | 1 | 5.00 | 5.00 | 0.00 | | 5.00 | | | | | | | | | | | | 0.00 | 4,462.50 |
| 59 | อบต.ไชยคราม | 1.83 | | | | | | | | | | | | | | 1 | 1.83 | | 1.83 | 0.00 | |
| 60 | อบต.ชลคราม | 1.00 | 1 | 1.00 | 1.00 | 0.00 | | 1.00 | | | | | | | | | | | | 0.00 | 22.50 |
| 61 | อบต.เลม็ด | 3.00 | 1 | 3.00 | 0.75 | 2.25 | | 0.75 | | | | | | | | | | | | 2.25 | ทต.ท่าชนะ |
| 62 | อบต.ทุ่ง | 0.85 | 1 | 0.85 | 0.85 | 0.00 | | 0.85 | | | | | | | | | | | | 0.00 | 180.00 |
| 63 | อบต.ตะกรบ | 3.44 | | | | | | | | | | | | | | 1 | 3.44 | | 3.44 | 0.00 | |
| 64 | อบต.โมถ่าย | 3.99 | | | | | | | | | | | | | | 1 | 3.99 | | 3.99 | 0.00 | |
| 65 | อบต.ป่าเว | 3.00 | 1 | 3.00 | 2.25 | 0.75 | | 2.25 | | | | | | | | | | | | 0.75 | ทต.ท่าชนะ |
| 66 | อบต.ปากหมาก | 9.62 | | | | | | | | | | | | | | 1 | 9.62 | | 9.62 | 0.00 | |
| 67 | อบต.คันธุลี | 3.00 | 1 | 3.00 | 3.00 | 0.00 | | 3.00 | | | | | | | | | | | | 0.00 | 900.00 |
| 68 | อบต.ประสงค์ | 18.98 | | | | | | | | | | | | | | 1 | 18.98 | | 18.98 | 0.00 | |
| 69 | อบต.สมอทอง | 1.00 | 1 | 1.00 | 1.00 | 0.00 | | 1.00 | | | | | | | | | | | | 0.00 | 270.00 |
| 70 | อบต.ท่าชนะ | 1.00 | 1 | 1.00 | 1.00 | 0.00 | | 1.00 | | | | | | | | | | | | 0.00 | ทต.ท่าชนะ |
| 71 | อบต.คลองพา | 1.00 | 1 | 1.00 | 0.10 | 0.90 | | 0.10 | | | | | | | | | | | | 0.90 | 102.00 |
| 72 | อบต.วัง | 3.35 | | | | | | | | | | | | | | 1 | 3.35 | | 3.35 | 0.00 | |
| 73 | อบต.ย่านยาว | 1.00 | 1 | 1.00 | 1.00 | 0.00 | | 1.00 | | | | | | | | | | | | 0.00 | 225.00 |
| 74 | อบต.บ้านทำเนียบ | 10.00 | 1 | 10.00 | 10.00 | 0.00 | | 10.00 | | | | | | | | | | | | 0.00 | 762.00 |
| 75 | อบต.บ้านยาง | 3.56 | | | | | | | | | | | | | | 1 | 3.56 | | 3.56 | 0.00 | |
| 76 | อบต.น้ำหัก | 4.02 | | | | | | | | | | | | | | 1 | 4.02 | | 4.02 | 0.00 | |
| 77 | อบต.กะเปา | 3.51 | | | | | | | | | | | | | | 1 | 3.51 | | 3.51 | 0.00 | |
| 78 | อบต.ท่าขนอน | 5.57 | | | | | | | | | | | | | | 1 | 5.57 | | 5.57 | 0.00 | |
| 79 | อบต.ท่ากระดาน | 2.77 | | | | | | | | | | | | | | 1 | 2.77 | | 2.77 | 0.00 | |
| 80 | อบต.ถ้ำสิงขร | 4.51 | | | | | | | | | | | | | | 1 | 4.51 | | 4.51 | 0.00 | |
| 81 | อบต.ตะกุกเหนือ | 2.50 | 1 | 2.50 | 2.50 | 0.00 | | 2.50 | | | | | | | | | | | | 0.00 | 101.25 |
| 82 | อบต.ตะกุกใต้ | 5.43 | | | | | | | | | | | | | | 1 | 5.43 | | 5.43 | 0.00 | |
| 83 | อบต.พะแสง | 1.50 | 1 | 1.50 | 1.50 | 0.00 | | 1.50 | | | | | | | | | | | | 0.00 | 3,150.00 |
| 84 | อบต.พรุไทย | 2.50 | | | | | | | | | | | | | | 1 | 2.50 | | 2.50 | 0.00 | |
| 85 | อบต.เขาวง | 1.00 | 1 | 1.00 | 1.00 | 0.00 | | 1.00 | | | | | | | | | | | | 0.00 | 4,680.00 |
| 86 | อบต.ต้นยวน | 2.00 | 1 | 2.00 | 2.00 | 0.00 | | 2.00 | | | | | | | | | | | | 0.00 | 8,100.00 |
| 87 | อบต.พนม | 3.96 | | | | | | | | | | | | | | 1 | 3.96 | | 3.96 | 0.00 | |
| 88 | อบต.พลูเถื่อน | 2.41 | | | | | | | | | | | | | | 1 | 2.41 | | 2.41 | 0.00 | |
| 89 | อบต.คลองศก | 2.00 | 1 | 2.00 | 2.00 | 0.00 | | 2.00 | | | | | | | | | | | | 0.00 | 759.00 |
| 90 | อบต.ท่าฉาง | 2.58 | | | | | | | | | | | | | | 1 | 2.58 | | 2.58 | 0.00 | |

ข้อมูลปริมาณขยะมูลฝอย จ.สุราษฎร์ธานี สสภ. 14 ปี 2558

| | | 1 | 2 | 3 | 4 | 5 | 6 | 7 | 8 | 9 | 10 | 11 | 12 | 13 | 14 | 15 | 16 | 17 | 18 | 19 | 20 |
|---|---|---|---|---|---|---|---|---|---|---|---|---|---|---|---|---|---|---|---|---|---|
| | | | พื้นที่ที่มีการให้บริการ | | | | | | | | | | | | | พื้นที่ที่ไม่มีการให้บริการ | | | | | |
| ที่ | จังหวัด | ปริมาณขยะที่เกิดขึ้นปี 58 ใช้จริง | จำนวน อปท. ที่มีการให้บริการ | ปริมาณขยะที่เกิดขึ้นใน อปท. พื้นที่ให้บริการ | ปริมาณขยะที่เก็บขนไปกำจัด | ปริมาณขยะที่ถูกนำไปใช้ประโยชน์ | ปริมาณขยะที่ไม่มีการให้บริการ | ปริมาณขยะที่กำจัดไม่ถูกต้อง | ปริมาณขยะที่กำจัดถูกต้อง | การนำไปใช้ประโยชน์ | การนำไปกำจัด | Landfill | Compost | Incinerator | อื่น ๆ | จำนวน อปท. ที่ไม่มีการให้บริการ | ปริมาณขยะที่เกิดขึ้นใน อปท. พื้นที่ไม่ให้บริการ | ปริมาณขยะที่ถูกนำไปใช้ประโยชน์ | ปริมาณขยะที่กำจัดไม่ถูกต้อง | ปริมาณขยะที่ถูกนำไปใช้ประโยชน์ (5)+(9)+(17) | ปริมาณขยะตกค้าง |
| | จังหวัดสุราษฎร์ธานี | (ตัน/วัน) | (แห่ง) | (ตัน/วัน) | (ตัน/วัน) | (ตัน/วัน) | (ตัน/วัน) | (ตัน/วัน) | (ตัน/วัน) | (ตัน/วัน) | (ตัน/วัน) | (ตัน/วัน) | (ตัน/วัน) | (ตัน/วัน) | (ตัน/วัน) | (แห่ง) | (ตัน/วัน) | (ตัน/วัน) | (ตัน/วัน) | (ตัน/วัน) | (ตัน) |
| 91 | อบต.เขาถ่าน | 2.18 | | | | | | | | | | | | | | 1 | 2.18 | | 2.18 | 0.00 | |
| 92 | อบต.ท่าเคย | 5.75 | | | | | | | | | | | | | | 1 | 5.75 | | 5.75 | 0.00 | |
| 93 | อบต.คลองไทร | 4.98 | | | | | | | | | | | | | | 1 | 4.98 | | 4.98 | 0.00 | |
| 94 | อบต.เสวียด | 4.72 | | | | | | | | | | | | | | 1 | 4.72 | | 4.72 | 0.00 | |
| 95 | อบต.ปากฉลุย | 1.00 | 1 | 1.00 | 1.00 | 0.00 | | 1.00 | | | | | | | | | | | | 0.00 | 1,035.00 |
| 96 | อบต.ควนสุบรรณ | 5.00 | 1 | 5.00 | 5.00 | 0.00 | | 5.00 | | | | | | | | | | | | 0.00 | ทม.นาสาร |
| 97 | อบต.น้ำพุ | 1.50 | 1 | 1.50 | 1.50 | 0.00 | | 1.50 | | | | | | | | | | | | 0.00 | ทม.นาสาร |
| 98 | อบต.ทุ่งเตาใหม่ | 5.93 | | | | | | | | | | | | | | 1 | 5.93 | | 5.93 | 0.00 | |
| 99 | อบต.ลำพูน | 2.00 | 1 | 2.00 | 2.00 | 0.00 | | 2.00 | | | | | | | | | | | | 0.00 | ทม.นาสาร |
| 100 | อบต.ทุ่งเตา | 3.00 | 1 | 3.00 | 3.00 | 0.00 | | 3.00 | | | | | | | | | | | | 0.00 | ทม.นาสาร |
| 101 | อบต.เพิ่มพูนทรัพย์ | 1.00 | 1 | 1.00 | 1.00 | 0.00 | | 1.00 | | | | | | | | | | | | 0.00 | 1,800.00 |
| 102 | อบต.นาใต้ | 5.50 | | | | | | | | | | | | | | 1 | 5.50 | | 5.50 | 0.00 | |
| 103 | อบต.บ้านนา | 3.00 | 1 | 3.00 | 3.00 | 0.00 | | 3.00 | | | | | | | | | | | | 0.00 | ทม.นาสาร |
| 104 | อบต.ทรัพย์ทวี | 3.32 | | | | | | | | | | | | | | 1 | 3.32 | | 3.32 | 0.00 | |
| 105 | อบต.ท่าเรือ | 3.16 | | | | | | | | | | | | | | 1 | 3.16 | | 3.16 | 0.00 | |
| 106 | อบต.เคียนซา | 2.50 | 1 | 2.50 | 2.50 | 0.00 | | 2.50 | | | | | | | | | | | | 0.00 | 2,700.00 |
| 107 | อบต.พ่วงพรมคร | 2.00 | 1 | 2.00 | 2.00 | 0.00 | | 2.00 | | | | | | | | | | | | 0.00 | 60.00 |
| 108 | อบต.เขาตอก | 2.00 | 1 | 2.00 | 2.00 | 0.00 | | 2.00 | | | | | | | | | | | | 0.00 | 450.00 |
| 109 | อบต.อรัญคามวารี | 4.47 | | | | | | | | | | | | | | 1 | 4.47 | | 4.47 | 0.00 | |
| 110 | อบต.คลองฉนวน | 4.00 | 1 | 4.00 | 4.00 | 0.00 | | 4.00 | | | | | | | | | | | | 0.00 | ทม.นาสาร |
| 111 | อบต.ไทรขึง | 8.70 | | | | | | | | | | | | | | 1 | 8.70 | | 8.70 | 0.00 | |
| 112 | อบต.บางสวรรค์ | 12.98 | | | | | | | | | | | | | | 1 | 12.98 | | 12.98 | 0.00 | |
| 113 | อบต.สินเจริญ | 8.54 | | | | | | | | | | | | | | 1 | 8.54 | | 8.54 | 0.00 | |
| 114 | อบต.สินปุน | 2.00 | 1 | 2.00 | 2.00 | 0.00 | | 2.00 | | | | | | | | | | | | 0.00 | ทต.ย่านดินแดง |
| 115 | อบต.อิปัน | 10.00 | 1 | 10.00 | 10.00 | 0.00 | | 10.00 | | | | | | | | | | | | 0.00 | ทต.ย่านดินแดง |
| 116 | อบต.สาคู | 4.80 | | | | | | | | | | | | | | 1 | 4.80 | | 4.80 | 0.00 | |
| 117 | อบต.ไทรโสภา | 5.52 | | | | | | | | | | | | | | 1 | 5.52 | | 5.52 | 0.00 | |
| 118 | อบต.ไทรทอง | 6.56 | | | | | | | | | | | | | | 1 | 6.56 | | 6.56 | 0.00 | |
| 119 | อบต.สองแพรก | 3.00 | 1 | 3.00 | 3.00 | 0.00 | | 3.00 | | | | | | | | | | | | 0.00 | 1,725.00 |
| 120 | อบต.คลองน้อย | 6.72 | | | | | | | | | | | | | | 1 | 6.72 | | 6.72 | 0.00 | |
| 121 | อบต.ชัยบุรี | 1.00 | 1 | 1.00 | 1.00 | 0.00 | | 1.00 | | | | | | | | | | | | 0.00 | 360.00 |
| 122 | อบต.เขาหัวควาย | 6.00 | 1 | 6.00 | 6.00 | 0.00 | | 6.00 | | | | | | | | | | | | 0.00 | 165.00 |
| 123 | อบต.ท่าโรงช้าง | 8.00 | 1 | 8.00 | 8.00 | 0.00 | | 8.00 | | | | | | | | | | | | 0.00 | |
| 124 | อบต.หมองไทร | 1.50 | 1 | 1.50 | 1.50 | 0.00 | | 1.50 | | | | | | | | | | | | 0.00 | เอกชน ต.ท่าโรงช้าง |
| 125 | อบต.หัวเตย | 5.00 | 1 | 5.00 | 5.00 | 0.00 | | 5.00 | | | | | | | | | | | | 0.00 | เอกชน ต.ท่าโรงช้าง |
| 126 | อบต.น้ำรอบ | 2.16 | | | | | | | | | | | | | | 1 | 2.16 | | 2.16 | 0.00 | |
| 127 | อบต.พุนพิน | 2.50 | 1 | 2.50 | 2.50 | 0.00 | | 2.50 | | | | | | | | | | | | 0.00 | เอกชน ต.ท่าโรงช้าง |
| 128 | อบต.ท่าข้าม | 4.00 | 1 | 4.00 | 4.00 | 0.00 | | 4.00 | | | | | | | | | | | | 0.00 | เอกชน ต.ท่าโรงช้าง |
| 129 | อบต.กรูด | 4.89 | | | | | | | | | | | | | | 1 | 4.89 | | 4.89 | 0.00 | |
| 130 | อบต.บางงอน | 4.92 | | | | | | | | | | | | | | 1 | 4.92 | | 4.92 | 0.00 | |
| 131 | อบต.ตะปาน | 5.02 | | | | | | | | | | | | | | 1 | 5.02 | | 5.02 | 0.00 | |
| 132 | อบต.ลีเล็ด | 3.68 | | | | | | | | | | | | | | 1 | 3.68 | | 3.68 | 0.00 | |
| 133 | อบต.มะลวน | 6.94 | | | | | | | | | | | | | | 1 | 6.94 | | 6.94 | 0.00 | |
| 134 | อบต.บางมะเดื่อ | 1.50 | 1 | 1.50 | 1.50 | 0.00 | | 1.50 | | | | | | | | | | | | 0.00 | 90.00 |
| 135 | อบต.ศรีวิชัย | 1.99 | | | | | | | | | | | | | | 1 | 1.99 | | 1.99 | 0.00 | |

ข้อมูลปริมาณขยะมูลฝอย จ.สุราษฎร์ธานี สสภ. 14 ปี 2558

| | | 1 | 2 | 3 | 4 | 5 | 6 | 7 | 8 | 9 | 10 | 11 | 12 | 13 | 14 | 15 | 16 | 17 | 18 | 19 | 20 |
|---|---|---|---|---|---|---|---|---|---|---|---|---|---|---|---|---|---|---|---|---|---|
| | | | พื้นที่ที่มีการให้บริการ | | | | | | | | | | | | | พื้นที่ที่ไม่มีการให้บริการ | | | | | |
| ที่ | จังหวัด | ปริมาณขยะที่เกิดขึ้นปี 58 ใช้จริง | จำนวน อปท. ที่มีการให้บริการ | ปริมาณขยะที่เกิดขึ้นใน อปท. พื้นที่ให้บริการ | ปริมาณขยะที่เก็บขนไปกำจัด | ปริมาณขยะที่ถูกนำไปใช้ประโยชน์ | ปริมาณขยะที่ไม่มีการให้บริการ | ปริมาณขยะที่กำจัดไม่ถูกต้อง | ปริมาณขยะที่กำจัดถูกต้อง | การนำไปใช้ประโยชน์ | การนำไปกำจัด | Landfill | Compost | Incinerator | อื่น ๆ | จำนวน อปท. ที่ไม่มีการให้บริการ | ปริมาณขยะที่เกิดขึ้นใน อปท. พื้นที่ไม่ให้บริการ | ปริมาณขยะที่ถูกนำไปใช้ประโยชน์ | ปริมาณขยะที่กำจัดไม่ถูกต้อง | ปริมาณขยะที่ถูกนำไปใช้ประโยชน์ (5)+(9)+(17) | ปริมาณขยะตกค้าง |
| | จังหวัดสุราษฎร์ธานี | (ตัน/วัน) | (แห่ง) | (ตัน/วัน) | (ตัน/วัน) | (ตัน/วัน) | (ตัน/วัน) | (ตัน/วัน) | (ตัน/วัน) | (ตัน/วัน) | (ตัน/วัน) | (ตัน/วัน) | (ตัน/วัน) | (ตัน/วัน) | (ตัน/วัน) | (แห่ง) | (ตัน/วัน) | (ตัน/วัน) | (ตัน/วัน) | (ตัน/วัน) | (ตัน) |
| 136 | อบต.บางเดือน | 2.80 | | | | | | | | | | | | | | 1 | 2.80 | | 2.80 | 0.00 | |
| 137 | อบต.ท่าสะท้อน | 2.00 | 1 | 2.00 | 2.00 | 0.00 | | 2.00 | | | | | | | | | | | | 0.00 | 6,000.00 |
| | กองบิน 7 | 5.00 | | 5.00 | 5.00 | 0.00 | | 5.00 | | | | | | | | | | | | 0.00 | อบต.ท่าสะท้อน |
| | รวม (ตัน/วัน) | 1,071.33 | 74.00 | 728.80 | 630.78 | 98.02 | - | 613.78 | 17.00 | - | 17.00 | 17.00 | - | - | - | 63.00 | 342.53 | - | 342.53 | 98.02 | 259,588.05 |
| | รวม (ตัน/ปี) | 391,036.80 | 74.00 | 266,012.00 | 230,233.97 | 35,778.03 | - | 224,028.97 | 6,205.00 | - | 6,205.00 | 6,205.00 | - | - | - | 63.00 | 125,024.80 | - | 125,024.80 | 35,778.03 | 259,588.05 |

ข้อมูลปริมาณขยะมูลฝอย จ.สุราษฎร์ธานี สสภ. 14 ปี 2558

| | | 1 | 2 | 3 | 4 | 5 | 6 | 7 | 8 | 9 | 10 | 11 | 12 | 13 | 14 | 15 | 16 | 17 | 18 | 19 | 20 |
|---|---|---|---|---|---|---|---|---|---|---|---|---|---|---|---|---|---|---|---|---|---|
| | | | พื้นที่ที่มีการให้บริการ | | | | | | | | | | | | | พื้นที่ที่ไม่มีการให้บริการ | | | | | |
| ที่ | จังหวัด | ปริมาณขยะที่เกิดขึ้นปี 58 ใช้จริง | จำนวน อปท. ที่มีการให้บริการ | ปริมาณขยะที่เกิดขึ้นใน อปท. พื้นที่ให้บริการ | ปริมาณขยะที่เก็บขนไปกำจัด | ปริมาณขยะที่ถูกนำไปใช้ประโยชน์ | ปริมาณขยะที่ไม่มีการให้บริการ | ปริมาณขยะที่กำจัดไม่ถูกต้อง | ปริมาณขยะที่กำจัดถูกต้อง | การนำไปใช้ประโยชน์ | การนำไปกำจัด | Landfill | Compost | Incinerator | อื่น ๆ | จำนวน อปท. ที่ไม่มีการให้บริการ | ปริมาณขยะที่เกิดขึ้นใน อปท. พื้นที่ไม่ให้บริการ | ปริมาณขยะที่ถูกนำไปใช้ประโยชน์ | ปริมาณขยะที่กำจัดไม่ถูกต้อง | ปริมาณขยะที่ถูกนำไปใช้ประโยชน์ (5)+(9)+(17) | ปริมาณขยะตกค้าง |
| | จังหวัดสุราษฎร์ธานี | (ตัน/วัน) | (แห่ง) | (ตัน/วัน) | (ตัน/วัน) | (ตัน/วัน) | (ตัน/วัน) | (ตัน/วัน) | (ตัน/วัน) | (ตัน/วัน) | (ตัน/วัน) | (ตัน/วัน) | (ตัน/วัน) | (ตัน/วัน) | (ตัน/วัน) | (แห่ง) | (ตัน/วัน) | (ตัน/วัน) | (ตัน/วัน) | (ตัน/วัน) | (ตัน) |

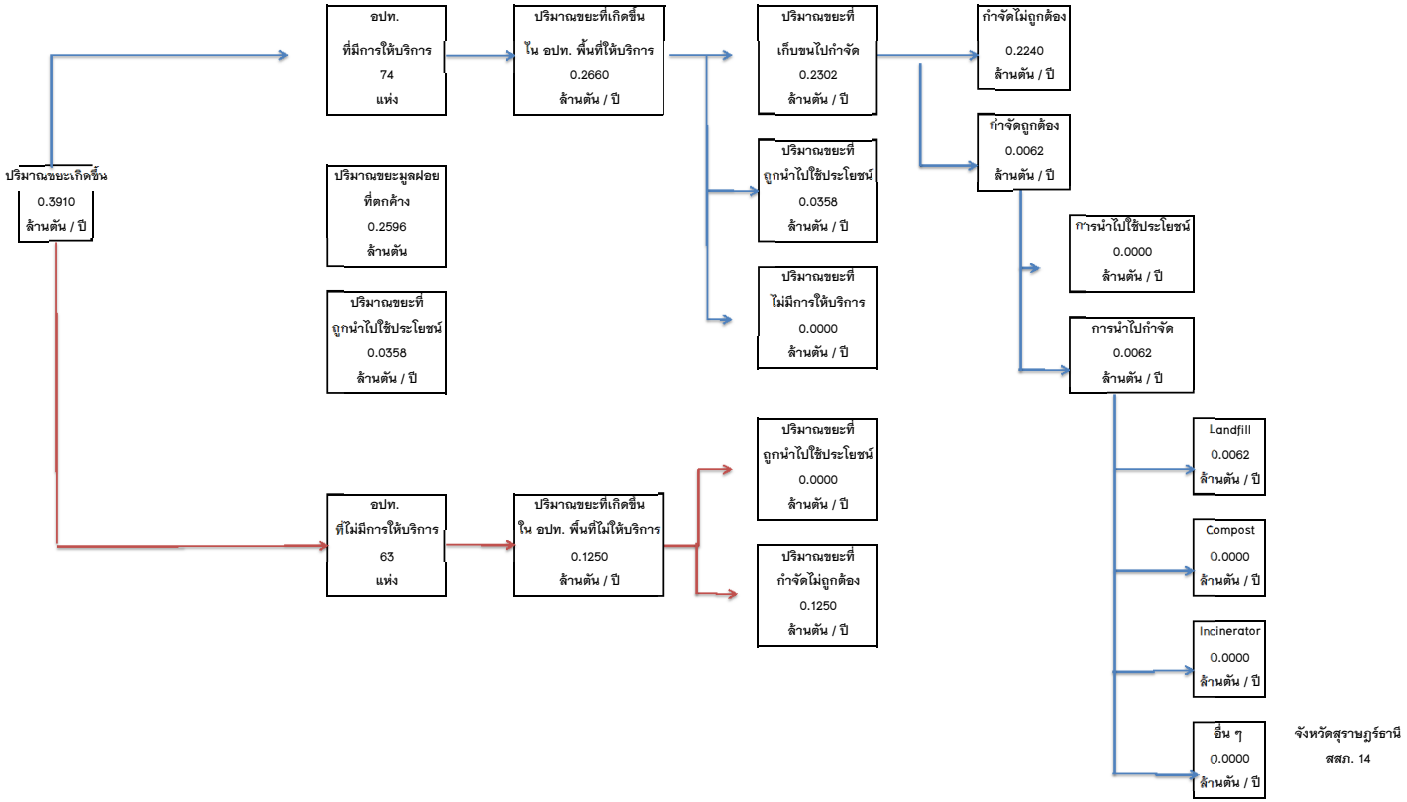

ข้อมูลปริมาณขยะมูลฝอย จ.สุราษฎร์ธานี สสภ. 14 ปี 2558

| | | 1 | 2 | 3 | 4 | 5 | 6 | 7 | 8 | 9 | 10 | 11 | 12 | 13 | 14 | 15 | 16 | 17 | 18 | 19 | 20 |
|---|---|---|---|---|---|---|---|---|---|---|---|---|---|---|---|---|---|---|---|---|---|
| | | | พื้นที่ที่มีการให้บริการ | | | | | | | | | | | | | พื้นที่ที่ไม่มีการให้บริการ | | | | | |
| ที่ | จังหวัด | ปริมาณขยะที่เกิดขึ้นปี 58 ใช้จริง | จำนวน อปท. ที่มีการให้บริการ | ปริมาณขยะที่เกิดขึ้นใน อปท. พื้นที่ให้บริการ | ปริมาณขยะที่เก็บขนไปกำจัด | ปริมาณขยะที่ถูกนำไปใช้ประโยชน์ | ปริมาณขยะที่ไม่มีการให้บริการ | ปริมาณขยะที่กำจัดไม่ถูกต้อง | ปริมาณขยะที่กำจัดถูกต้อง | การนำไปใช้ประโยชน์ | การนำไปกำจัด | Landfill | Compost | Incinerator | อื่น ๆ | จำนวน อปท. ที่ไม่มีการให้บริการ | ปริมาณขยะที่เกิดขึ้นใน อปท. พื้นที่ไม่ให้บริการ | ปริมาณขยะที่ถูกนำไปใช้ประโยชน์ | ปริมาณขยะที่กำจัดไม่ถูกต้อง | ปริมาณขยะที่ถูกนำไปใช้ประโยชน์ (5)+(9)+(17) | ปริมาณขยะตกค้าง |
| | จังหวัดสุราษฎร์ธานี | (ตัน/วัน) | (แห่ง) | (ตัน/วัน) | (ตัน/วัน) | (ตัน/วัน) | (ตัน/วัน) | (ตัน/วัน) | (ตัน/วัน) | (ตัน/วัน) | (ตัน/วัน) | (ตัน/วัน) | (ตัน/วัน) | (ตัน/วัน) | (ตัน/วัน) | (แห่ง) | (ตัน/วัน) | (ตัน/วัน) | (ตัน/วัน) | (ตัน/วัน) | (ตัน) |

ข้อมูลปริมาณขยะมูลฝอย จ.นครศรีธรรมราช สสภ. 14 ปี 2558

| | | 1 | 2 | 3 | 4 | 5 | 6 | 7 | 8 | 9 | 10 | 11 | 12 | 13 | 14 | 15 | 16 | 17 | 18 | 19 | 20 |
|---|---|---|---|---|---|---|---|---|---|---|---|---|---|---|---|---|---|---|---|---|---|
| | | | พื้นที่ที่มีการให้บริการ | | | | | | | | | | | | | พื้นที่ที่ไม่มีการให้บริการ | | | | | |
| ที่ | จังหวัด | ปริมาณขยะที่เกิดขึ้นปี 58 ใช้จริง | จำนวน อปท. ที่มีการให้บริการ | ปริมาณขยะที่เกิดขึ้นใน อปท. พื้นที่ให้บริการ | ปริมาณขยะที่เก็บขนไปกำจัด | ปริมาณขยะที่ถูกนำไปใช้ประโยชน์ | ปริมาณขยะที่ไม่มีการให้บริการ | ปริมาณขยะที่กำจัดไม่ถูกต้อง | ปริมาณขยะที่กำจัดถูกต้อง | การนำไปใช้ประโยชน์ | การนำไปกำจัด | Landfill | Compost | Incinerator | อื่น ๆ | จำนวน อปท. ที่ไม่มีการให้บริการ | ปริมาณขยะที่เกิดขึ้นใน อปท. พื้นที่ไม่ให้บริการ | ปริมาณขยะที่ถูกนำไปใช้ประโยชน์ | ปริมาณขยะที่กำจัดไม่ถูกต้อง | ปริมาณขยะที่ถูกนำไปใช้ประโยชน์ (5)+(9)+(17) | ปริมาณขยะตกค้าง |
| | จังหวัดนครศรีธรรมราช | (ตัน/วัน) | (แห่ง) | (ตัน/วัน) | (ตัน/วัน) | (ตัน/วัน) | (ตัน/วัน) | (ตัน/วัน) | (ตัน/วัน) | (ตัน/วัน) | (ตัน/วัน) | (ตัน/วัน) | (ตัน/วัน) | (ตัน/วัน) | (ตัน/วัน) | (แห่ง) | (ตัน/วัน) | (ตัน/วัน) | (ตัน/วัน) | (ตัน/วัน) | (ตัน) |
| 1 | ทน.นครศรีธรรมราช | 131.46 | 1 | 131.46 | 122.46 | 9.00 | | 122.46 | | | | | | | | | | | | 9.00 | 998,100.00 |
| 2 | ทม.ทุ่งสง | 50.00 | 1 | 50.00 | 24.00 | 26.00 | | 24.00 | | | | | | | | | | | | 26.00 | - |
| 3 | ทม.ปากพนัง | 15.00 | 1 | 15.00 | 14.40 | 0.60 | | | 14.40 | 0.00 | 14.40 | 14.40 | | | | | | | | 0.60 | - |
| 4 | ทม.ปากพูน | 10.00 | 1 | 10.00 | 8.80 | 1.20 | | 8.80 | | | | | | | | | | | | 1.20 | ทน.นครศรีธรรมราช |
| 5 | ทต.ทางพูน | 2.00 | 1 | 2.00 | 2.00 | 0.00 | | 2.00 | | | | | | | | | | | | | ทน.นครศรีธรรมราช |
| 6 | ทต.ดอนตรอ | 4.00 | 1 | 4.00 | 4.00 | 0.00 | | 4.00 | | | | | | | | | | | | 0.00 | ทน.นครศรีธรรมราช |
| 7 | ทต.เชียรใหญ่ | 1.14 | 1 | 1.14 | 1.14 | 0.00 | | | 1.14 | 0.00 | 1.14 | 1.14 | | | | | | | | 0.00 | ทม.ปากพนัง |
| 8 | ทต.การะเกด | 1.50 | 1 | 1.50 | 1.44 | 0.06 | | 1.44 | | | | | | | | | | | | 0.06 | 1,278.00 |
| 9 | ทต.ท่าแพ | 4.52 | 1 | 4.52 | 4.00 | 0.52 | | 4.00 | | | | | | | | | | | | 0.52 | ทน.นครศรีธรรมราช |
| 10 | ทต.บางจาก | 2.00 | 1 | 2.00 | 2.00 | 0.00 | | 2.00 | | | | | | | | | | | | | ทน.นครศรีธรรมราช |
| 11 | ทต.ปากนคร | 3.70 | 1 | 3.70 | 3.65 | 0.05 | | 3.65 | | | | | | | | | | | | 0.05 | ทน.นครศรีธรรมราช |
| 12 | ทต.ท่างิ้ว | 3.00 | 1 | 3.00 | 2.10 | 0.90 | | 2.10 | | | | | | | | | | | | 0.90 | ทน.นครศรีธรรมราช |
| 13 | ทต.โพธิ์เสด็จ | 6.00 | 1 | 6.00 | 5.00 | 1.00 | | 5.00 | | | | | | | | | | | | 1.00 | ทน.นครศรีธรรมราช |
| 14 | ทต.ขนอม | 4.00 | 1 | 4.00 | 4.00 | 0.00 | | 4.00 | | | | | | | | | | | | | 45.00 |
| 15 | ทต.ท้องเนียน | 9.00 | 1 | 9.00 | 8.70 | 0.30 | | 8.70 | | | | | | | | | | | | 0.30 | 90.00 |
| 16 | ทต.อ่าวขนอม | 8.00 | 1 | 8.00 | 8.00 | 0.00 | | 8.00 | | | | | | | | | | | | | 3,840.00 |
| 17 | ทต.จันดี | 20.00 | 1 | 20.00 | 19.60 | 0.40 | | 19.60 | | | | | | | | | | | | 0.40 | ทต.ปากน้ำฉวาง |
| 18 | ทต.ฉวาง | 3.00 | 1 | 3.00 | 2.80 | 0.20 | | 2.80 | | | | | | | | | | | | 0.20 | ทต.ปากน้ำฉวาง |
| 19 | ทต.ไม้เรียง | 3.10 | 1 | 3.10 | 3.00 | 0.10 | | 3.00 | | | | | | | | | | | | 0.10 | ทน.นครศรีธรรมราช |
| 20 | ทต.ปากน้ำฉวาง | 1.50 | 1 | 1.50 | 1.00 | 0.50 | | 1.00 | | | | | | | | | | | | 0.50 | 607.50 |
| 21 | ทต.หลักช้าง | 7.88 | | | | | | | | | | | | | | 1 | 7.88 | | 7.88 | | |
| 22 | ทต.สวนขัน | 3.00 | 1 | 3.00 | 2.00 | 1.00 | | 2.00 | | | | | | | | | | | | 1.00 | ทน.นครศรีธรรมราช |
| 23 | ทต.ชะอวด | 6.00 | 1 | 6.00 | 5.00 | 1.00 | | 5.00 | | | | | | | | | | | | 1.00 | 6,727.50 |
| 24 | ทต.ท่าประจะ | 4.00 | 1 | 4.00 | 3.00 | 1.00 | | 3.00 | | | | | | | | | | | | 1.00 | ทต.ชะอวด |
| 25 | ทต.ท่าศาลา | 3.08 | 1 | 3.08 | 3.00 | 0.08 | | 3.00 | | | | | | | | | | | | 0.08 | ทน.นครศรีธรรมราช |
| 26 | ทต.ท่ายาง | 16.00 | 1 | 16.00 | 15.96 | 0.04 | | 15.96 | | | | | | | | | | | | 0.04 | 2,736.00 |
| 27 | ทต.ทุ่งสัง | 5.64 | | | | | | | | | | | | | | 1 | 5.64 | | 5.64 | | |
| 28 | ทต.ที่วัง | 15.00 | 1 | 15.00 | 15.00 | 0.00 | | 15.00 | | | | | | | | | | | | | 27,000.00 |
| 29 | ทต.ถ้ำใหญ่ | 12.45 | 1 | 12.45 | 12.00 | 0.45 | | 12.00 | | | | | | | | | | | | 0.45 | เอกชน ต.ควนกรด |
| 30 | ทต.ชะมาย | 5.00 | 1 | 5.00 | 5.00 | 0.00 | | 5.00 | | | | | | | | | | | | | เอกชน ต.ควนกรด |
| 31 | ทต.กะปาง | 15.52 | | | | | | | | | | | | | | 1 | 15.52 | | 15.52 | | |
| 32 | ทต.นาเหรง | 3.00 | 1 | 3.00 | 3.00 | 0.00 | | 3.00 | | | | | | | | | | | | | ทน.นครศรีธรรมราช |
| 33 | ทต.นาบอน | 4.00 | 1 | 4.00 | 4.00 | 0.00 | | 4.00 | | | | | | | | | | | | | 1,215.00 |
| 34 | ทต.เกาะทวด | 5.30 | | | | | | | | | | | | | | 1 | 5.30 | | 5.3 | | |
| 35 | ทต.บางพระ | 3.00 | 1 | 3.00 | 3.00 | 0.00 | | | 3.00 | 0.00 | 3.00 | 3.00 | | | | | | | | 0.00 | ทม.ปากพนัง |
| 36 | ทต.ชะเมา | 3.64 | | | | | | | | | | | | | | 1 | 3.64 | | 3.64 | | |
| 37 | ทต.ทอนหงส์ | 3.10 | 1 | 3.10 | 3.00 | 0.10 | | 3.00 | | | | | | | | | | | | 0.10 | ทน.นครศรีธรรมราช |
| 38 | ทต.พรหมโลก | 4.50 | 1 | 4.50 | 4.00 | 0.50 | | 4.00 | | | | | | | | | | | | 0.50 | ทน.นครศรีธรรมราช |
| 39 | ทต.พรหมคีรี | 4.93 | | | | | | | | | | | | | | 1 | 4.93 | | 4.93 | | |
| 40 | ทต.นาสาร | 2.00 | 1 | 2.00 | 1.80 | 0.20 | | 1.80 | | | | | | | | | | | | 0.20 | ทน.นครศรีธรรมราช |
| 41 | ทต.พิปูน | 3.00 | 1 | 3.00 | 3.00 | 0.00 | | 3.00 | | | | | | | | | | | | | 51.00 |
| 42 | ทต.เขาพระ | 3.50 | 1 | 3.50 | 3.50 | 0.00 | | 3.50 | | | | | | | | | | | | | ทน.นครศรีธรรมราช |
| 43 | ทต.ควนกลาง | 1.00 | 1 | 1.00 | 1.00 | 0.00 | | 1.00 | | | | | | | | | | | | | 21.00 |
| 44 | ทต.กะทูน | 1.00 | 1 | 1.00 | 1.00 | 0.00 | | 1.00 | | | | | | | | | | | | | 900.00 |
| 45 | ทต.เขาชุมทอง | 6.00 | 1 | 6.00 | 6.00 | 0.00 | | 6.00 | | | | | | | | | | | | | 909.00 |
| 46 | ทต.ร่อนพิบูลย์ | 18.00 | 1 | 18.00 | 18.00 | 0.00 | | 18.00 | | | | | | | | | | | | | 337.50 |
| 47 | ทต.หินตก | 12.00 | 1 | 12.00 | 11.00 | 1.00 | | 11.00 | | | | | | | | | | | | 1.00 | 13,200.00 |

ข้อมูลปริมาณขยะมูลฝอย จ.นครศรีธรรมราช สสภ. 14 ปี 2558

| | | 1 | 2 | 3 | 4 | 5 | 6 | 7 | 8 | 9 | 10 | 11 | 12 | 13 | 14 | 15 | 16 | 17 | 18 | 19 | 20 |
|---|---|---|---|---|---|---|---|---|---|---|---|---|---|---|---|---|---|---|---|---|---|
| | | | พื้นที่ที่มีการให้บริการ | | | | | | | | | | | | | พื้นที่ที่ไม่มีการให้บริการ | | | | | |
| ที่ | จังหวัด | ปริมาณขยะที่เกิดขึ้นปี 58 ใช้จริง | จำนวน อปท. ที่มีการให้บริการ | ปริมาณขยะที่เกิดขึ้นใน อปท. พื้นที่ให้บริการ | ปริมาณขยะที่เก็บขนไปกำจัด | ปริมาณขยะที่ถูกนำไปใช้ประโยชน์ | ปริมาณขยะที่ไม่มีการให้บริการ | ปริมาณขยะที่กำจัดไม่ถูกต้อง | ปริมาณขยะที่กำจัดถูกต้อง | การนำไปใช้ประโยชน์ | การนำไปกำจัด | Landfill | Compost | Incinerator | อื่น ๆ | จำนวน อปท. ที่ไม่มีการให้บริการ | ปริมาณขยะที่เกิดขึ้นใน อปท. พื้นที่ไม่ให้บริการ | ปริมาณขยะที่ถูกนำไปใช้ประโยชน์ | ปริมาณขยะที่กำจัดไม่ถูกต้อง | ปริมาณขยะที่ถูกนำไปใช้ประโยชน์ (5)+(9)+(17) | ปริมาณขยะตกค้าง |
| | จังหวัดนครศรีธรรมราช | (ตัน/วัน) | (แห่ง) | (ตัน/วัน) | (ตัน/วัน) | (ตัน/วัน) | (ตัน/วัน) | (ตัน/วัน) | (ตัน/วัน) | (ตัน/วัน) | (ตัน/วัน) | (ตัน/วัน) | (ตัน/วัน) | (ตัน/วัน) | (ตัน/วัน) | (แห่ง) | (ตัน/วัน) | (ตัน/วัน) | (ตัน/วัน) | (ตัน/วัน) | (ตัน) |
| 48 | ทต.ลานสกา | 2.00 | 1 | 2.00 | 2.00 | 0.00 | | 2.00 | | | | | | | | | | | | | ทน.นครศรีธรรมราช |
| 49 | ทต.ขุนทะเล | 10.45 | | | | | | | | | | | | | | 1 | 10.45 | | 10.45 | | |
| 50 | ทต.สิชล | 6.00 | 1 | 6.00 | 6.00 | 0.00 | | 6.00 | | | | | | | | | | | | | ทน.นครศรีธรรมราช |
| 51 | ทต.ทุ่งใส | 11.17 | | | | | | | | | | | | | | 1 | 11.17 | | 11.17 | | |
| 52 | ทต.หัวไทร | 7.00 | 1 | 7.00 | 7.00 | 0.00 | | 7.00 | | | | | | | | | | | | | 14,250.00 |
| 53 | ทต.เกาะเพชร | 1.50 | 1 | 1.50 | 1.50 | 0.00 | | 1.50 | | | | | | | | | | | | | เอกชน ต.หัวไทร |
| 54 | ทต.หน้าสตน | 1.50 | 1 | 1.50 | 1.50 | 0.00 | | 1.50 | | | | | | | | | | | | | เอกชน ต.หัวไทร |
| 55 | อบต.กำแพงเซา | 1.00 | 1 | 1.00 | 0.50 | 0.50 | | 0.50 | | | | | | | | | | | | 0.50 | ทน.นครศรีธรรมราช |
| 56 | อบต.ไชยมนตรี | 2.00 | 1 | 2.00 | 2.00 | 0.00 | | 2.00 | | | | | | | | | | | | | ทน.นครศรีธรรมราช |
| 57 | อบต.ท่าซัก | 3.00 | 1 | 3.00 | 3.00 | 0.00 | | 3.00 | | | | | | | | | | | | | ทน.นครศรีธรรมราช |
| 58 | อบต.ท่าเรือ | 7.00 | 1 | 7.00 | 7.00 | 0.00 | | 7.00 | | | | | | | | | | | | | ทน.นครศรีธรรมราช |
| 59 | อบต.ท่าไร่ | 5.88 | | | | | | | | | | | | | | 1 | 5.88 | | 5.88 | | |
| 60 | อบต.นาเคียน | 2.50 | 1 | 2.50 | 2.30 | 0.20 | | 2.30 | | | | | | | | | | | | 0.20 | ทน.นครศรีธรรมราช |
| 61 | อบต.นาทราย | 2.00 | 1 | 2.00 | 1.89 | 0.11 | | 1.89 | | | | | | | | | | | | 0.11 | ทน.นครศรีธรรมราช |
| 62 | อบต.บางจาก | 1.50 | 1 | 1.50 | 1.09 | 0.41 | | 1.09 | | | | | | | | | | | | 0.41 | ทน.นครศรีธรรมราช |
| 63 | อบต.ปากนคร | 4.00 | 1 | 4.00 | 4.00 | 0.00 | | 4.00 | | | | | | | | | | | | | ทน.นครศรีธรรมราช |
| 64 | อบต.มะม่วงสองต้น | 1.50 | 1 | 1.50 | 1.22 | 0.28 | | 1.22 | | | | | | | | | | | | 0.28 | ทน.นครศรีธรรมราช |
| 65 | อบต.ช้างซ้าย | 2.00 | 1 | 2.00 | 2.00 | 0.00 | | 2.00 | | | | | | | | | | | | | ทน.นครศรีธรรมราช |
| 66 | อบต.ท้ายสำเภา | 1.00 | 1 | 1.00 | 1.00 | 0.00 | | 1.00 | | | | | | | | | | | | | ทน.นครศรีธรรมราช |
| 67 | อบต.นาพรุ | 4.00 | 1 | 4.00 | 4.00 | 0.00 | | 4.00 | | | | | | | | | | | | | ทน.นครศรีธรรมราช |
| 68 | อบต.ทอนหงส์ | 2.50 | 1 | 2.50 | 2.30 | 0.20 | | 2.30 | | | | | | | | | | | | 0.20 | ทน.นครศรีธรรมราช |
| 69 | อบต.นาเรียง | 5.10 | | | | | | | | | | | | | | 1 | 5.10 | | 5.10 | | |
| 70 | อบต.บ้านเกาะ | 2.39 | | | | | | | | | | | | | | 1 | 2.39 | | 2.39 | | |
| 71 | อบต.อินคีรี | 5.25 | | | | | | | | | | | | | | 1 | 5.25 | | 5.25 | | |
| 72 | อบต.กำโลน | 2.00 | 1 | 2.00 | 2.00 | 0.00 | | 2.00 | | | | | | | | | | | | | ทน.นครศรีธรรมราช |
| 73 | อบต.เขาแก้ว | 1.00 | 1 | 1.00 | 1.00 | 0.00 | | 1.00 | | | | | | | | | | | | | ทน.นครศรีธรรมราช |
| 74 | อบต.ท่าดี | 3.00 | 1 | 3.00 | 3.00 | 0.00 | | 3.00 | | | | | | | | | | | | | ทน.นครศรีธรรมราช |
| 75 | อบต.ลานสกา | 3.00 | 1 | 3.00 | 3.00 | 0.00 | | 3.00 | | | | | | | | | | | | | ทน.นครศรีธรรมราช |
| 76 | อบต.กะเบียด | 1.00 | 1 | 1.00 | 1.00 | 0.00 | | 1.00 | | | | | | | | | | | | | ทต.ปากน้ำฉวาง |
| 77 | อบต.นากะชะ | 4.23 | | | | | | | | | | | | | | 1 | 4.23 | | 4.23 | | |
| 78 | อบต.นาเขลียง | 1.00 | 1 | 1.00 | 0.50 | 0.50 | | 0.50 | | | | | | | | | | | | 0.50 | 120.00 |
| 79 | อบต.นาแว | 3.00 | 1 | 3.00 | 3.00 | 0.00 | | 3.00 | | | | | | | | | | | | | ทต.ปากน้ำฉวาง |
| 80 | อบต.ไม้เรียง | 4.87 | | | | | | | | | | | | | | 1 | 4.87 | | 4.87 | | |
| 81 | อบต.ละอาย | 10.52 | | | | | | | | | | | | | | 1 | 10.52 | | 10.52 | | |
| 82 | อบต.ไสหร้า | 3.00 | 1 | 3.00 | 3.00 | 0.00 | | 3.00 | | | | | | | | | | | | | ทต.ปากน้ำฉวาง |
| 83 | อบต.หัวปริก | 5.88 | | | | | | | | | | | | | | 1 | 5.88 | | 5.88 | | |
| 84 | อบต.ช้างกลาง | 4.00 | 1 | 4.00 | 4.00 | 0.00 | | 4.00 | | | | | | | | | | | | | ทน.นครศรีธรรมราช |
| 85 | อบต.คลองเส | 3.97 | | | | | | | | | | | | | | 1 | 3.97 | | 3.97 | | |
| 86 | อบต.ดุสิต | 6.32 | | | | | | | | | | | | | | 1 | 6.32 | | 6.32 | | |
| 87 | อบต.ถ้ำพรรณรา | 1.50 | 1 | 1.50 | 1.50 | 0.00 | | 1.50 | | | | | | | | | | | | | 972.00 |
| 88 | อบต.พิปูน | 1.00 | 1 | 1.00 | 1.00 | 0.00 | | 1.00 | | | | | | | | | | | | | ทน.นครศรีธรรมราช |
| 89 | อบต.ยางค้อม | 1.50 | 1 | 1.50 | 1.00 | 0.50 | | 1.00 | | | | | | | | | | | | 0.50 | 97.50 |
| 90 | อบต.เขาพระบาท | 5.78 | | | | | | | | | | | | | | 1 | 5.78 | | 5.78 | | |
| 91 | อบต.เชียรใหญ่ | 3.05 | | | | | | | | | | | | | | 1 | 3.05 | | 3.05 | | |
| 92 | อบต.ท้องลำเจียก | 1.00 | 1 | 1.00 | 0.70 | 0.30 | | | 0.70 | 0.00 | 0.70 | 0.70 | | | | | | | | 0.30 | ทม.ปากพนัง |
| 93 | อบต.ท่าขนาน | 2.26 | | | | | | | | | | | | | | 1 | 2.26 | | 2.26 | | |
| 94 | อบต.บ้านเนิน | 3.33 | | | | | | | | | | | | | | 1 | 3.33 | | 3.33 | | |

ข้อมูลปริมาณขยะมูลฝอย จ.นครศรีธรรมราช สสภ. 14 ปี 2558

| | | 1 | 2 | 3 | 4 | 5 | 6 | 7 | 8 | 9 | 10 | 11 | 12 | 13 | 14 | 15 | 16 | 17 | 18 | 19 | 20 |
|---|---|---|---|---|---|---|---|---|---|---|---|---|---|---|---|---|---|---|---|---|---|
| | | | พื้นที่ที่มีการให้บริการ | | | | | | | | | | | | | พื้นที่ที่ไม่มีการให้บริการ | | | | | |
| ที่ | จังหวัด | ปริมาณขยะที่เกิดขึ้นปี 58 ใช้จริง | จำนวน อปท. ที่มีการให้บริการ | ปริมาณขยะที่เกิดขึ้นใน อปท. พื้นที่ให้บริการ | ปริมาณขยะที่เก็บขนไปกำจัด | ปริมาณขยะที่ถูกนำไปใช้ประโยชน์ | ปริมาณขยะที่ไม่มีการให้บริการ | ปริมาณขยะที่กำจัดไม่ถูกต้อง | ปริมาณขยะที่กำจัดถูกต้อง | การนำไปใช้ประโยชน์ | การนำไปกำจัด | Landfill | Compost | Incinerator | อื่น ๆ | จำนวน อปท. ที่ไม่มีการให้บริการ | ปริมาณขยะที่เกิดขึ้นใน อปท. พื้นที่ไม่ให้บริการ | ปริมาณขยะที่ถูกนำไปใช้ประโยชน์ | ปริมาณขยะที่กำจัดไม่ถูกต้อง | ปริมาณขยะที่ถูกนำไปใช้ประโยชน์ (5)+(9)+(17) | ปริมาณขยะตกค้าง |
| | จังหวัดนครศรีธรรมราช | (ตัน/วัน) | (แห่ง) | (ตัน/วัน) | (ตัน/วัน) | (ตัน/วัน) | (ตัน/วัน) | (ตัน/วัน) | (ตัน/วัน) | (ตัน/วัน) | (ตัน/วัน) | (ตัน/วัน) | (ตัน/วัน) | (ตัน/วัน) | (ตัน/วัน) | (แห่ง) | (ตัน/วัน) | (ตัน/วัน) | (ตัน/วัน) | (ตัน/วัน) | (ตัน) |
| 95 | อบต.แม่เจ้าอยู่หัว | 2.00 | 1 | 2.00 | 1.70 | 0.30 | | 1.70 | | | | | | | | | | | | 0.30 | 31.20 |
| 96 | อบต.เสือหึง | 2.55 | | | | | | | | | | | | | | 1 | 2.55 | | 2.55 | | |
| 97 | อบต.ไสหมาก | 4.01 | | | | | | | | | | | | | | 1 | 4.01 | | 4.01 | | |
| 98 | อบต.กลาย | 2.00 | 1 | 2.00 | 1.50 | 0.50 | | 1.50 | | | | | | | | | | | | 0.50 | ทน.นครศรีธรรมราช |
| 99 | อบต.ดอนตะโก | 4.52 | | | | | | | | | | | | | | 1 | 4.52 | | 4.52 | | |
| 100 | อบต.ตลิ่งชัน | 7.71 | | | | | | | | | | | | | | 1 | 7.71 | | 7.71 | | |
| 101 | อบต.ท่าขึ้น | 12.39 | | | | | | | | | | | | | | 1 | 12.39 | | 12.39 | | |
| 102 | อบต.ท่าศาลา | 7.00 | 1 | 7.00 | 7.00 | 0.00 | | 7.00 | | | | | | | | | | | | | ทน.นครศรีธรรมราช |
| 103 | อบต.ไทยบุรี | 6.40 | | | | | | | | | | | | | | 1 | 6.40 | | 6.4 | | |
| 104 | อบต.โพธิ์ทอง | 2.00 | 1 | 2.00 | 1.30 | 0.70 | | 1.30 | | | | | | | | | | | | 0.70 | ทน.นครศรีธรรมราช |
| 105 | อบต.โมคลาน | 12.69 | | | | | | | | | | | | | | 1 | 12.69 | | 12.69 | | |
| 106 | อบต.สระแก้ว | 8.18 | | | | | | | | | | | | | | 1 | 8.18 | | 8.18 | | |
| 107 | อบต.หัวตะพาน | 4.51 | | | | | | | | | | | | | | 1 | 4.51 | | 4.51 | | |
| 108 | อบต.กรุงชิง | 8.86 | | | | | | | | | | | | | | 1 | 8.86 | | 8.86 | | |
| 109 | อบต.กะหรอ | 6.80 | | | | | | | | | | | | | | 1 | 6.80 | | 6.80 | | |
| 110 | อบต.นบพิตำ | 1.00 | 1 | 1.00 | 0.90 | 0.10 | | 0.90 | | | | | | | | | | | | 0.10 | ทน.นครศรีธรรมราช |
| 111 | อบต.เขาขาว | 12.71 | | | | | | | | | | | | | | 1 | 12.71 | | 12.71 | | |
| 112 | อบต.เขาโร | 9.44 | | | | | | | | | | | | | | 1 | 9.44 | | 9.44 | | |
| 113 | อบต.ควนกรด | 9.27 | | | | | | | | | | | | | | 1 | 9.27 | | 9.27 | | 29,700.00 |
| 114 | อบต.นาโพธิ์ | 5.71 | | | | | | | | | | | | | | 1 | 5.71 | | 5.71 | | |
| 115 | อบต.นาไม้ไผ่ | 8.66 | | | | | | | | | | | | | | 1 | 8.66 | | 8.66 | | |
| 116 | อบต.นาหลวงเสน | 8.81 | | | | | | | | | | | | | | 1 | 8.81 | | 8.81 | | |
| 117 | อบต.น้ำตก | 2.96 | | | | | | | | | | | | | | 1 | 2.96 | | 2.96 | | |
| 118 | อบต.หนองหงส์ | 10.00 | 1 | 10.00 | 10.00 | 0.00 | | 10.00 | | | | | | | | | | | | | เอกชน ต.ควนกรด |
| 119 | อบต.บางขัน | 12.63 | | | | | | | | | | | | | | 1 | 12.63 | | 12.63 | | |
| 120 | อบต.บ้านนิคม | 6.96 | | | | | | | | | | | | | | 1 | 6.96 | | 6.96 | | |
| 121 | อบต.บ้านลำนาว | 5.00 | 1 | 5.00 | 4.00 | 1.00 | | 4.00 | | | | | | | | | | | | 1.00 | 468.00 |
| 122 | อบต.วังหิน | 8.16 | | | | | | | | | | | | | | 1 | 8.16 | | 8.16 | | |
| 123 | อบต.แก้วแสน | 1.00 | 1 | 1.00 | 0.80 | 0.20 | | 0.80 | | | | | | | | | | | | 0.20 | ทต.นาบอน |
| 124 | อบต.ทุ่งสง | 1.50 | 1 | 1.50 | 1.00 | 0.50 | | 1.00 | | | | | | | | | | | | 0.50 | ทน.นครศรีธรรมราช |
| 125 | อบต.นาบอน | 3.00 | 1 | 3.00 | 3.00 | 0.00 | | 3.00 | | | | | | | | | | | | | ทน.นครศรีธรรมราช |
| 126 | อบต.กรุงหยัน | 6.00 | 1 | 6.00 | 5.78 | 0.22 | | 5.78 | | | | | | | | | | | | 0.22 | 720.00 |
| 127 | อบต.ฤแหระ | 7.26 | | | | | | | | | | | | | | 1 | 7.26 | | 7.26 | | |
| 128 | อบต.ท่ายาง | 3.00 | 1 | 3.00 | 3.00 | 0.00 | | 3.00 | | | | | | | | | | | | | ทต.ท่ายาง |
| 129 | อบต.ทุ่งใหญ่ | 4.00 | 1 | 4.00 | 3.70 | 0.30 | | 3.70 | | | | | | | | | | | | 0.30 | 45.00 |
| 130 | อบต.บางรูป | 8.21 | | | | | | | | | | | | | | 1 | 8.21 | | 8.21 | | |
| 131 | อบต.ปริก | 14.62 | | | | | | | | | | | | | | 1 | 14.62 | | 14.62 | | |
| 132 | อบต.ขนาบนาก | 4.54 | | | | | | | | | | | | | | 1 | 4.54 | | 4.54 | | |
| 133 | อบต.คลองกระบือ | 1.07 | 1 | 1.07 | 1.07 | 0.00 | | | 1.07 | 0.00 | 1.07 | 1.07 | | | | | | | | | ทม.ปากพนัง |
| 134 | อบต.คลองน้อย | 2.00 | 1 | 2.00 | 1.00 | 1.00 | | | 1.00 | 0.00 | 1.00 | 1.00 | | | | | | | | 1.00 | ทม.ปากพนัง |
| 135 | อบต.ท่าพญา | 4.39 | | | | | | | | | | | | | | 1 | 4.39 | | 4.39 | | |
| 136 | อบต.บางศาลา | 3.36 | | | | | | | | | | | | | | 1 | 3.36 | | 3.36 | | |
| 137 | อบต.บ้านเพิง | 2.87 | | | | | | | | | | | | | | 1 | 2.87 | | 2.87 | | |
| 138 | อบต.บ้านใหม่ | 3.46 | | | | | | | | | | | | | | 1 | 3.46 | | 3.46 | | |
| 139 | อบต.ปากพนังฝั่งตะวันตก | 1.23 | 1 | 1.23 | 1.23 | 0.00 | | | 1.23 | 0.00 | 1.23 | 1.23 | | | | | | | | | ทม.ปากพนัง |
| 140 | อบต.ปากพนังฝั่งตะวันออ | 1.50 | 1 | 1.50 | 1.00 | 0.50 | | | 1.00 | 0.00 | 1.00 | 1.00 | | | | | | | | 0.50 | ทม.ปากพนัง |
| 141 | อบต.ปากแพรก | 3.27 | | | | | | | | | | | | | | 1 | 3.27 | | 3.27 | | |

ข้อมูลปริมาณขยะมูลฝอย จ.นครศรีธรรมราช สสภ. 14 ปี 2558

| | | 1 | 2 | 3 | 4 | 5 | 6 | 7 | 8 | 9 | 10 | 11 | 12 | 13 | 14 | 15 | 16 | 17 | 18 | 19 | 20 |
|---|---|---|---|---|---|---|---|---|---|---|---|---|---|---|---|---|---|---|---|---|---|
| | | | พื้นที่ที่มีการให้บริการ | | | | | | | | | | | | | พื้นที่ที่ไม่มีการให้บริการ | | | | | |
| ที่ | จังหวัด | ปริมาณขยะที่เกิดขึ้นปี 58 ใช้จริง | จำนวน อปท. ที่มีการให้บริการ | ปริมาณขยะที่เกิดขึ้นใน อปท. พื้นที่ให้บริการ | ปริมาณขยะที่เก็บขนไปกำจัด | ปริมาณขยะที่ถูกนำไปใช้ประโยชน์ | ปริมาณขยะที่ไม่มีการให้บริการ | ปริมาณขยะที่กำจัดไม่ถูกต้อง | ปริมาณขยะที่กำจัดถูกต้อง | การนำไปใช้ประโยชน์ | การนำไปกำจัด | Landfill | Compost | Incinerator | อื่น ๆ | จำนวน อปท. ที่ไม่มีการให้บริการ | ปริมาณขยะที่เกิดขึ้นใน อปท. พื้นที่ไม่ให้บริการ | ปริมาณขยะที่ถูกนำไปใช้ประโยชน์ | ปริมาณขยะที่กำจัดไม่ถูกต้อง | ปริมาณขยะที่ถูกนำไปใช้ประโยชน์ (5)+(9)+(17) | ปริมาณขยะตกค้าง |
| | จังหวัดนครศรีธรรมราช | (ตัน/วัน) | (แห่ง) | (ตัน/วัน) | (ตัน/วัน) | (ตัน/วัน) | (ตัน/วัน) | (ตัน/วัน) | (ตัน/วัน) | (ตัน/วัน) | (ตัน/วัน) | (ตัน/วัน) | (ตัน/วัน) | (ตัน/วัน) | (ตัน/วัน) | (แห่ง) | (ตัน/วัน) | (ตัน/วัน) | (ตัน/วัน) | (ตัน/วัน) | (ตัน) |
| 142 | อบต.ป่าระกำ | 4.18 | | | | | | | | | | | | | | 1 | 4.18 | | 4.18 | | |
| 143 | อบต.หูล่อง | 0.18 | 1 | 0.18 | 0.18 | 0.00 | | | 0.18 | 0.00 | 0.18 | 0.18 | | | | | | | | 0.00 | ทม.ปากพนัง |
| 144 | อบต.แหลมตะลุมพุก | 1.00 | 1 | 1.00 | 0.50 | 0.50 | | | 0.50 | 0.00 | 0.50 | 0.50 | | | | | | | | 0.50 | ทม.ปากพนัง |
| 145 | อบต.ควนชุม | 7.65 | | | | | | | | | | | | | | 1 | 7.65 | | 7.65 | | |
| 146 | อบต.ควนพัง | 11.57 | | | | | | | | | | | | | | 1 | 11.57 | | 11.57 | | |
| 147 | อบต.ร่อนพิบูลย์ | 2.00 | 1 | 2.00 | 1.00 | 1.00 | | 1.00 | | | | | | | | | | | | 1.00 | ทต.ร่อนพิบูลย์ |
| 148 | อบต.เสาธง | 3.00 | 1 | 3.00 | 1.50 | 1.50 | | 1.50 | | | | | | | | | | | | 1.50 | ทน.นครศรีธรรมราช |
| 149 | อบต.หินตก | 9.36 | | | | | | | | | | | | | | 1 | 9.36 | | 9.36 | | |
| 150 | อบต.เขาน้อย | 5.09 | | | | | | | | | | | | | | 1 | 5.09 | | 5.09 | | |
| 151 | อบต.ฉลอง | 6.00 | | | | | | | | | | | | | | 1 | 6.00 | | 6.00 | | |
| 152 | อบต.ทุ่งปรัง | 10.45 | | | | | | | | | | | | | | 1 | 10.45 | | 10.45 | | |
| 153 | อบต.เทพราช | 7.19 | | | | | | | | | | | | | | 1 | 7.19 | | 7.19 | | |
| 154 | อบต.เปลี่ยน | 2.00 | 1 | 2.00 | 1.50 | 0.50 | | 1.50 | | | | | | | | | | | | 0.50 | ทน.นครศรีธรรมราช |
| 155 | อบต.สิชล | 3.00 | 1 | 3.00 | 2.56 | 0.44 | | 2.56 | | | | | | | | | | | | 0.44 | ทน.นครศรีธรรมราช |
| 156 | อบต.สี่ขีด | 9.14 | | | | | | | | | | | | | | 1 | 9.14 | | 9.14 | | |
| 157 | อบต.เสาเภา | 2.00 | 1 | 2.00 | 1.59 | 0.41 | | 1.59 | | | | | | | | | | | | 0.41 | ทน.นครศรีธรรมราช |
| 158 | อบต.ควนทอง | 6.00 | 1 | 6.00 | 5.00 | 1.00 | | 5.00 | | | | | | | | | | | | 1.00 | 90.00 |
| 159 | อบต.เขาพังไกร | 6.01 | | | | | | | | | | | | | | 1 | 6.01 | | 6.01 | | |
| 160 | อบต.ควนชะลิก | 4.56 | | | | | | | | | | | | | | 1 | 4.56 | | 4.56 | | |
| 161 | อบต.ทรายขาว | 7.09 | | | | | | | | | | | | | | 1 | 7.09 | | 7.09 | | |
| 162 | อบต.ท่าซอม | 2.75 | | | | | | | | | | | | | | 1 | 2.75 | | 2.75 | | |
| 163 | อบต.บางนบ | 1.84 | | | | | | | | | | | | | | 1 | 1.84 | | 1.84 | | |
| 164 | อบต.บ้านราม | 3.29 | | | | | | | | | | | | | | 1 | 3.29 | | 3.29 | | |
| 165 | อบต.รามแก้ว | 2.04 | | | | | | | | | | | | | | 1 | 2.04 | | 2.04 | | |
| 166 | อบต.หัวไทร | 2.00 | 1 | 2.00 | 1.50 | 0.50 | | 1.50 | | | | | | | | | | | | 0.50 | เอกชน ต.หัวไทร |
| 167 | อบต.แหลม | 5.57 | | | | | | | | | | | | | | 1 | 5.57 | | 5.57 | | |
| 168 | อบต.เกาะขันธ์ | 4.00 | 1 | 4.00 | 3.00 | 1.00 | | 3.00 | | | | | | | | | | | | 1.00 | 6,885.00 |
| 169 | อบต.ขอนหาด | 1.00 | 1 | 1.00 | 0.50 | 0.50 | | 0.50 | | | | | | | | | | | | 0.50 | 495.00 |
| 170 | อบต.เขาพระทอง | 7.34 | | | | | | | | | | | | | | 1 | 7.34 | | 7.34 | | |
| 171 | อบต.ควนหนองหงษ์ | 2.00 | 1 | 2.00 | 1.50 | 0.50 | | 1.50 | | | | | | | | | | | | 0.50 | ทน.นครศรีธรรมราช |
| 172 | อบต.เคร็ง | 6.81 | | | | | | | | | | | | | | 1 | 6.81 | | 6.81 | | |
| 173 | อบต.ชะอวด | 2.00 | 1 | 2.00 | 1.50 | 0.50 | | 1.50 | | | | | | | | | | | | 0.50 | ทต.ชะอวด |
| 174 | อบต.ท่าเสม็ด | 4.34 | | | | | | | | | | | | | | 1 | 4.34 | | 4.34 | | |
| 175 | อบต.นางหลง | 4.00 | 1 | 4.00 | 4.00 | 0.00 | | 4.00 | | | | | | | | | | | | | 2,700.00 |
| 176 | อบต.บ้านตูล | 6.49 | | | | | | | | | | | | | | 1 | 6.49 | | 6.49 | | |
| 177 | อบต.วังอ่าง | 9.38 | | | | | | | | | | | | | | 1 | 9.38 | | 9.38 | | |
| 178 | อบต.ควนหนองคว้า | 3.02 | | | | | | | | | | | | | | 1 | 3.02 | | 3.02 | | |
| 179 | อบต.ทุ่งโพธิ์ | 8.82 | | | | | | | | | | | | | | 1 | 8.82 | | 8.82 | | |
| 180 | อบต.นาหมอบุญ | 6.47 | | | | | | | | | | | | | | 1 | 6.47 | | 6.47 | | |
| 181 | อบต.บ้านชะอวด | 3.91 | | | | | | | | | | | | | | 1 | 3.91 | | 3.91 | | |
| 182 | อบต.สามตำบล | 6.39 | | | | | | | | | | | | | | 1 | 6.39 | | 6.39 | | |
| 183 | อบต.เชียรเขา | 2.50 | 1 | 2.50 | 2.30 | 0.20 | | 2.30 | | | | | | | | | | | | 0.20 | 960.00 |
| 184 | อบต.สวนหลวง | 2.00 | 1 | 2.00 | 1.00 | 1.00 | | 1.00 | | | | | | | | | | | | 1.00 | ทน.นครศรีธรรมราช |
| รวม (ตัน/วัน) | | 1,097.55 | 105.00 | 581.53 | 517.46 | 64.07 | - | 493.24 | 24.22 | - | 24.22 | 24.22 | - | - | - | 79.00 | 516.02 | - | 516.02 | 64.07 | 1,114,591.20 |
| รวม (ตัน/ปี) | | 400,604.36 | 105.00 | 212,257.38 | 188,872.90 | 23,384.48 | - | 180,032.60 | 8,840.30 | - | 8,840.30 | 8,840.30 | - | - | - | 79.00 | 188,346.98 | - | 188,346.98 | 23,384.48 | 1,114,591.20 |

ข้อมูลปริมาณขยะมูลฝอย จ.นครศรีธรรมราช สสภ. 14 ปี 2558

| | | 1 | 2 | 3 | 4 | 5 | 6 | 7 | 8 | 9 | 10 | 11 | 12 | 13 | 14 | 15 | 16 | 17 | 18 | 19 | 20 |
|---|---|---|---|---|---|---|---|---|---|---|---|---|---|---|---|---|---|---|---|---|---|
| | | | พื้นที่ที่มีการให้บริการ | | | | | | | | | | | | | พื้นที่ที่ไม่มีการให้บริการ | | | | | |
| ที่ | จังหวัด | ปริมาณขยะที่เกิดขึ้นปี 58 ใช้จริง | จำนวน อปท. ที่มีการให้บริการ | ปริมาณขยะที่เกิดขึ้นใน อปท. พื้นที่ให้บริการ | ปริมาณขยะที่เก็บขนไปกำจัด | ปริมาณขยะที่ถูกนำไปใช้ประโยชน์ | ปริมาณขยะที่ไม่มีการให้บริการ | ปริมาณขยะที่กำจัดไม่ถูกต้อง | ปริมาณขยะที่กำจัดถูกต้อง | การนำไปใช้ประโยชน์ | การนำไปกำจัด | Landfill | Compost | Incinerator | อื่น ๆ | จำนวน อปท. ที่ไม่มีการให้บริการ | ปริมาณขยะที่เกิดขึ้นใน อปท. พื้นที่ไม่ให้บริการ | ปริมาณขยะที่ถูกนำไปใช้ประโยชน์ | ปริมาณขยะที่กำจัดไม่ถูกต้อง | ปริมาณขยะที่ถูกนำไปใช้ประโยชน์ (5)+(9)+(17) | ปริมาณขยะตกค้าง |
| | จังหวัดนครศรีธรรมราช | (ตัน/วัน) | (แห่ง) | (ตัน/วัน) | (ตัน/วัน) | (ตัน/วัน) | (ตัน/วัน) | (ตัน/วัน) | (ตัน/วัน) | (ตัน/วัน) | (ตัน/วัน) | (ตัน/วัน) | (ตัน/วัน) | (ตัน/วัน) | (ตัน/วัน) | (แห่ง) | (ตัน/วัน) | (ตัน/วัน) | (ตัน/วัน) | (ตัน/วัน) | (ตัน) |

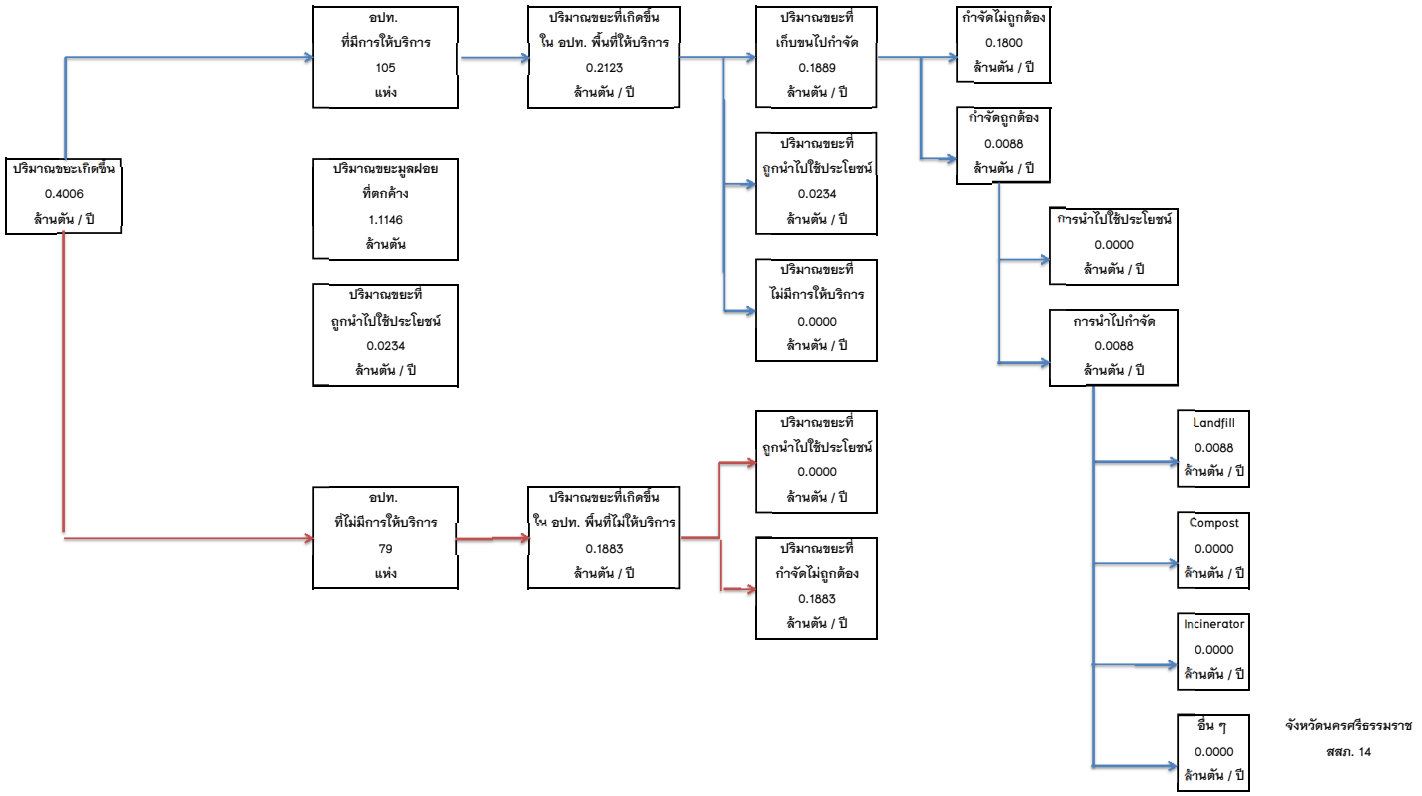

ข้อมูลปริมาณขยะมูลฝอย จ.ชุมพร สสภ. 14 ปี 2558

| | | 1 | 2 | 3 | 4 | 5 | 6 | 7 | 8 | 9 | 10 | 11 | 12 | 13 | 14 | 15 | 16 | 17 | 18 | 19 | 20 |
|---|---|---|---|---|---|---|---|---|---|---|---|---|---|---|---|---|---|---|---|---|---|
| | | | พื้นที่ที่มีการให้บริการ | | | | | | | | | | | | | พื้นที่ที่ไม่มีการให้บริการ | | | | | |
| ที่ | จังหวัด | ปริมาณขยะที่เกิดขึ้นปี 58 ใช้จริง | จำนวน อปท. ที่มีการให้บริการ | ปริมาณขยะที่เกิดขึ้นใน อปท. พื้นที่ให้บริการ | ปริมาณขยะที่เก็บขนไปกำจัด | ปริมาณขยะที่ถูกนำไปใช้ประโยชน์ | ปริมาณขยะที่ไม่มีการให้บริการ | ปริมาณขยะที่กำจัดไม่ถูกต้อง | ปริมาณขยะที่กำจัดถูกต้อง | การนำไปใช้ประโยชน์ | การนำไปกำจัด | Landfill | Compost | Incinerator | อื่น ๆ | จำนวน อปท. ที่ไม่มีการให้บริการ | ปริมาณขยะที่เกิดขึ้นใน อปท. พื้นที่ไม่ให้บริการ | ปริมาณขยะที่ถูกนำไปใช้ประโยชน์ | ปริมาณขยะที่กำจัดไม่ถูกต้อง | ปริมาณขยะที่ถูกนำไปใช้ประโยชน์ (5)+(9)+(17) | ปริมาณขยะตกค้าง |
| | จังหวัดชุมพร | (ตัน/วัน) | (แห่ง) | (ตัน/วัน) | (ตัน/วัน) | (ตัน/วัน) | (ตัน/วัน) | (ตัน/วัน) | (ตัน/วัน) | (ตัน/วัน) | (ตัน/วัน) | (ตัน/วัน) | (ตัน/วัน) | (ตัน/วัน) | (ตัน/วัน) | (แห่ง) | (ตัน/วัน) | (ตัน/วัน) | (ตัน/วัน) | (ตัน/วัน) | (ตัน) |
| 1 | ทม.ชุมพร | 32.00 | 1 | 32.00 | 31.00 | 1.00 | | 31.00 | | | | | | | | | | | | 1.00 | 54,745.80 |
| 2 | ทม.หลังสวน | 24.50 | 1 | 24.50 | 20.50 | 4.00 | | | 20.50 | | 20.50 | 20.50 | | | | | | | | 4.00 | - |
| 3 | ทต.บางลึก | 3.50 | 1 | 3.50 | 3.50 | 0.00 | | 3.50 | | | | | | | | | | | | 0.00 | ทม.ชุมพร |
| 4 | ทต.วังใหม่ | 1.50 | 1 | 1.50 | 1.50 | 0.00 | | 1.50 | | | | | | | | | | | | 0.00 | ทม.ชุมพร |
| 5 | ทต.ท่ายาง | 8.00 | 1 | 8.00 | 8.00 | 0.00 | | 8.00 | | | | | | | | | | | | 0.00 | ทม.ชุมพร |
| 6 | ทต.ปากน้ำชุมพร | 4.50 | 1 | 4.50 | 4.50 | 0.00 | | 4.50 | | | | | | | | | | | | 0.00 | ทม.ชุมพร |
| 7 | ทต.วังไผ่ | 6.00 | 1 | 6.00 | 6.00 | 0.00 | | 6.00 | | | | | | | | | | | | 0.00 | ทม.ชุมพร |
| 8 | ทต.หาดทรายรี | 3.00 | 1 | 3.00 | 3.00 | 0.00 | | 3.00 | | | | | | | | | | | | 0.00 | อบต.ปากน้ำ |
| 9 | ทต.บางหมาก | 2.00 | 1 | 2.00 | 2.00 | 0.00 | | 2.00 | | | | | | | | | | | | 0.00 | ทม.ชุมพร |
| 10 | ทต.นาชะอัง | 1.00 | 1 | 1.00 | 1.00 | 0.00 | | 1.00 | | | | | | | | | | | | 0.00 | ทม.ชุมพร |
| 11 | ทต.ชุนกระทิง | 6.00 | 1 | 6.00 | 5.60 | 0.40 | | 5.60 | | | | | | | | | | | | 0.40 | ทม.ชุมพร |
| 12 | ทต.ปากตะโก | 2.00 | 1 | 2.00 | 2.00 | 0.00 | | 2.00 | | | | | | | | | | | | 0.00 | 7,860.00 |
| 13 | ทต.ท่าแซะ | 2.50 | 1 | 2.50 | 2.50 | 0.00 | | 2.50 | | | | | | | | | | | | 0.00 | ทม.ชุมพร |
| 14 | ทต.เนินสันติ | 5.00 | 1 | 5.00 | 5.00 | 0.00 | | 5.00 | | | | | | | | | | | | 0.00 | ทม.ชุมพร |
| 15 | ทต.ทุ่งตะไคร | 4.00 | 1 | 4.00 | 4.00 | 0.00 | | 4.00 | | | | | | | | | | | | 0.00 | ทม.ชุมพร |
| 16 | ทต.ปะทิว | 1.00 | 1 | 1.00 | 1.00 | 0.00 | | 1.00 | | | | | | | | | | | | 0.00 | ทม.ชุมพร |
| 17 | ทต.มาบอำมฤต | 5.00 | 1 | 5.00 | 5.00 | 0.00 | | 5.00 | | | | | | | | | | | | 0.00 | 172.50 |
| 18 | ทต.สะพลี | 4.50 | 1 | 4.50 | 4.45 | 0.05 | | 4.45 | | | | | | | | | | | | 0.05 | 3,780.00 |
| 19 | ทต.ทะเลทรัพย์ | 5.11 | | | | | | | | | | | | | | 1 | 5.11 | | 5.11 | 0.00 | |
| 20 | ทต.ชุมโค | 1.00 | 1 | 1.00 | 1.00 | 0.00 | | 1.00 | | | | | | | | | | | | 0.00 | ทม.ชุมพร |
| 21 | ทต.บางสน | 3.45 | | | | | | | | | | | | | | 1 | 3.45 | | 3.45 | 0.00 | |
| 22 | ทต.พะโต๊ะ | 2.00 | 1 | 2.00 | 1.50 | 0.50 | | 1.50 | | | | | | | | | | | | 0.50 | - |
| 23 | ทต.ละแม | 2.00 | 1 | 2.00 | 2.00 | 0.00 | | 2.00 | | | | | | | | | | | | 0.00 | 936.00 |
| 24 | ทต.นาโพธิ์ | 3.00 | 1 | 3.00 | 3.00 | 0.00 | | 3.00 | | | | | | | | | | | | 0.00 | ทม.ชุมพร |
| 25 | ทต.นาโพธิ์พัฒนา | 2.00 | 1 | 2.00 | 2.00 | 0.00 | | 2.00 | | | | | | | | | | | | 0.00 | ทม.ชุมพร |
| 26 | ทต.ปากน้ำหลังส | 5.00 | 1 | 5.00 | 4.70 | 0.30 | | | 4.70 | | 4.70 | 4.70 | | | | | | | | 0.30 | ทม.หลังสวน |
| 27 | ทต.วังตะกอ | 4.00 | 1 | 4.00 | 4.00 | 0.00 | | | 4.00 | | 4.00 | 4.00 | | | | | | | | 0.00 | ทม.หลังสวน |
| 28 | อบต.วังไผ่ | 0.50 | 1 | 0.50 | 0.50 | 0.00 | | 0.50 | | | | | | | | | | | | 0.00 | ทม.ชุมพร |
| 29 | อบต.ตากแดด | 2.58 | 1 | 2.58 | 2.58 | 0.00 | | 2.58 | | | | | | | | | | | | 0.00 | ทม.ชุมพร |
| 30 | อบต.ทุ่งคา | 6.40 | | | | | | | | | | | | | | 1 | 6.40 | | 6.40 | 0.00 | |
| 31 | อบต.ถ้ำสิงห์ | 3.07 | | | | | | | | | | | | | | 1 | 3.07 | | 3.07 | 0.00 | |
| 32 | อบต.บ้านนา | 3.00 | 1 | 3.00 | 3.00 | 0.00 | | 3.00 | | | | | | | | | | | | 0.00 | 48.00 |
| 33 | อบต.นาทุ่ง | 2.00 | 1 | 2.00 | 2.00 | 0.00 | | 2.00 | | | | | | | | | | | | 0.00 | ทม.ชุมพร |
| 34 | อบต.ปากน้ำ | 5.00 | 1 | 5.00 | 5.00 | 0.00 | | 5.00 | | | | | | | | | | | | 0.00 | 18,000.00 |
| 35 | อบต.วิสัยเหนือ | 5.71 | | | | | | | | | | | | | | 1 | 5.71 | | 5.71 | 0.00 | |
| 36 | อบต.หาดพันไกร | 1.00 | 1 | 1.00 | 1.00 | 0.00 | | 1.00 | | | | | | | | | | | | 0.00 | ทม.ชุมพร |
| 37 | อบต.สองพี่น้อง | 7.85 | | | | | | | | | | | | | | 1 | 7.85 | | 7.85 | 0.00 | |
| 38 | อบต.ทรัพย์อนันต์ | 3.00 | 1 | 3.00 | 3.00 | 0.00 | | 3.00 | | | | | | | | | | | | 0.00 | ทม.ชุมพร |
| 39 | อบต.ท่าข้าม | 1.00 | 1 | 1.00 | 0.70 | 0.30 | | 0.70 | | | | | | | | | | | | 0.30 | ทม.ชุมพร |
| 40 | อบต.ดุริง | 3.29 | | | | | | | | | | | | | | 1 | 3.29 | | 3.29 | 0.00 | |

ข้อมูลปริมาณขยะมูลฝอย จ.ชุมพร สสภ. 14 ปี 2558

| | | 1 | 2 | 3 | 4 | 5 | 6 | 7 | 8 | 9 | 10 | 11 | 12 | 13 | 14 | 15 | 16 | 17 | 18 | 19 | 20 |
|---|---|---|---|---|---|---|---|---|---|---|---|---|---|---|---|---|---|---|---|---|---|
| | | | พื้นที่ที่มีการให้บริการ | | | | | | | | | | | | | พื้นที่ที่ไม่มีการให้บริการ | | | | | |
| ที่ | จังหวัด | ปริมาณขยะที่เกิดขึ้นปี 58 ใช้จริง | จำนวน อปท. ที่มีการให้บริการ | ปริมาณขยะที่เกิดขึ้นใน อปท. พื้นที่ให้บริการ | ปริมาณขยะที่เก็บขนไปกำจัด | ปริมาณขยะที่ถูกนำไปใช้ประโยชน์ | ปริมาณขยะที่ไม่มีการให้บริการ | ปริมาณขยะที่กำจัดไม่ถูกต้อง | ปริมาณขยะที่กำจัดถูกต้อง | การนำไปใช้ประโยชน์ | การนำไปกำจัด | Landfill | Compost | Incinerator | อื่น ๆ | จำนวน อปท. ที่ไม่มีการให้บริการ | ปริมาณขยะที่เกิดขึ้นใน อปท. พื้นที่ไม่ให้บริการ | ปริมาณขยะที่ถูกนำไปใช้ประโยชน์ | ปริมาณขยะที่กำจัดไม่ถูกต้อง | ปริมาณขยะที่ถูกนำไปใช้ประโยชน์ (5)+(9)+(17) | ปริมาณขยะตกค้าง |
| | จังหวัดชุมพร | (ตัน/วัน) | (แห่ง) | (ตัน/วัน) | (ตัน/วัน) | (ตัน/วัน) | (ตัน/วัน) | (ตัน/วัน) | (ตัน/วัน) | (ตัน/วัน) | (ตัน/วัน) | (ตัน/วัน) | (ตัน/วัน) | (ตัน/วัน) | (ตัน/วัน) | (แห่ง) | (ตัน/วัน) | (ตัน/วัน) | (ตัน/วัน) | (ตัน/วัน) | (ตัน) |
| 41 | อบต.ท่าแซะ | 4.00 | 1 | 4.00 | 4.00 | 0.00 | | 4.00 | | | | | | | | | | | | 0.00 | ทม.ชุมพร |
| 42 | อบต.หินแก้ว | 4.40 | | | | | | | | | | | | | | 1 | 4.40 | | 4.40 | 0.00 | |
| 43 | อบต.รับร่อ | 0.50 | 1 | 0.50 | 0.50 | 0.00 | | 0.50 | | | | | | | | | | | | 0.00 | ทม.ชุมพร |
| 44 | อบต.นากระตาม | 4.63 | | | | | | | | | | | | | | 1 | 4.63 | | 4.63 | 0.00 | |
| 45 | อบต.สลุย | 7.26 | | | | | | | | | | | | | | 1 | 7.26 | | 7.26 | 0.00 | |
| 46 | อบต.หงษ์เจริญ | 10.65 | | | | | | | | | | | | | | 1 | 10.65 | | 10.65 | 0.00 | |
| 47 | อบต.ปากคลอง | 2.00 | 1 | 2.00 | 2.00 | 0.00 | | 2.00 | | | | | | | | | | | | 0.00 | 3,375.00 |
| 48 | อบต.สะพลี | 3.00 | 1 | 3.00 | 3.00 | 0.00 | | 3.00 | | | | | | | | | | | | 0.00 | 1,500.00 |
| 49 | อบต.เขาไชยราช | 3.00 | 1 | 3.00 | 3.00 | 0.00 | | 3.00 | | | | | | | | | | | | 0.00 | อบต.ปากคลอง |
| 50 | อบต.ดอนยาง | 5.33 | | | | | | | | | | | | | | 1 | 5.33 | | 5.33 | 0.00 | |
| 51 | อบต.ท่ามะพลา | 2.92 | | | | | | | | | | | | | | 1 | 2.92 | | 2.92 | 0.00 | |
| 52 | อบต.บางน้ำจืด | 4.64 | | | | | | | | | | | | | | 1 | 4.64 | | 4.64 | 0.00 | |
| 53 | อบต.บ้านควน | 7.48 | | | | | | | | | | | | | | 1 | 7.48 | | 7.48 | 0.00 | |
| 54 | อบต.นาขา | 7.43 | | | | | | | | | | | | | | 1 | 7.43 | | 7.43 | 0.00 | |
| 55 | อบต.พ้อแดง | 1.88 | | | | | | | | | | | | | | 1 | 1.88 | | 1.88 | 0.00 | |
| 56 | อบต.หาดยาย | 6.08 | | | | | | | | | | | | | | 1 | 6.08 | | 6.08 | 0.00 | |
| 57 | อบต.บางมะพร้า | 4.23 | | | | | | | | | | | | | | 1 | 4.23 | | 4.23 | 0.00 | |
| 58 | อบต.นาพญา | 4.82 | | | | | | | | | | | | | | 1 | 4.82 | | 4.82 | 0.00 | |
| 59 | อบต.แหลมทราย | 2.84 | | | | | | | | | | | | | | 1 | 2.84 | | 2.84 | 0.00 | |
| 60 | อบต.ปากทรง | 4.63 | | | | | | | | | | | | | | 1 | 4.63 | | 4.63 | 0.00 | |
| 61 | อบต.พะโต๊ะ | 6.64 | | | | | | | | | | | | | | 1 | 6.64 | | 6.64 | 0.00 | |
| 62 | อบต.พระรักษ์ | 4.16 | | | | | | | | | | | | | | 1 | 4.16 | | 4.16 | 0.00 | |
| 63 | อบต.ปังหวาน | 4.83 | | | | | | | | | | | | | | 1 | 4.83 | | 4.83 | 0.00 | |
| 64 | อบต.สวนแตง | 4.10 | | | | | | | | | | | | | | 1 | 4.10 | | 4.10 | 0.00 | |
| 65 | อบต.ทุ่งหลวง | 2.00 | 1 | 2.00 | 2.00 | 0.00 | | 2.00 | | | | | | | | | | | | 0.00 | อบต.ละแม |
| 66 | อบต.ละแม | 4.00 | 1 | 4.00 | 3.00 | 1.00 | | 3.00 | | | | | | | | | | | | 1.00 | 90.00 |
| 67 | อบต.ทุ่งคาวัด | 4.88 | | | | | | | | | | | | | | 1 | 4.88 | | 4.88 | 0.00 | |
| 68 | อบต.ตะโก | 3.50 | 1 | 3.50 | 3.00 | 0.50 | | 3.00 | | | | | | | | | | | | 0.50 | - |
| 69 | อบต.ช่องไม้แก้ว | 5.41 | | | | | | | | | | | | | | 1 | 5.41 | | 5.41 | 0.00 | |
| 70 | อบต.เขาทะลุ | 3.00 | 1 | 3.00 | 2.99 | 0.01 | | 2.99 | | | | | | | | | | | | 0.01 | 31,500.00 |
| 71 | อบต.ด่านสวี | 4.71 | | | | | | | | | | | | | | 1 | 4.71 | | 4.71 | 0.00 | |
| 72 | อบต.ดรน | 3.00 | 1 | 3.00 | 3.00 | 0.00 | | 3.00 | | | | | | | | | | | | 0.00 | ทม.ชุมพร |
| 73 | อบต.ท่าหิน | 4.20 | | | | | | | | | | | | | | 1 | 4.20 | | 4.20 | 0.00 | |
| 74 | อบต.สวี | 1.00 | 1 | 1.00 | 0.70 | 0.30 | | 0.70 | | | | | | | | | | | | 0.30 | ทม.ชุมพร |
| 75 | อบต.วิสัยใต้ | 4.78 | | | | | | | | | | | | | | 1 | 4.78 | | 4.78 | 0.00 | |
| 76 | อบต.นาสัก | 11.64 | | | | | | | | | | | | | | 1 | 11.64 | | 11.64 | 0.00 | |
| 77 | อบต.ทุ่งระยะ | 6.51 | | | | | | | | | | | | | | 1 | 6.51 | | 6.51 | 0.00 | |
| 78 | อบต.เขาค่าย | 6.95 | | | | | | | | | | | | | | 1 | 6.95 | | 6.95 | 0.00 | |
| รวม (ตัน/วัน) | | 364.99 | 44.00 | 182.08 | 173.72 | 8.36 | - | 144.52 | 29.20 | - | 29.20 | 29.20 | - | - | - | 34.00 | 182.91 | - | 182.91 | 8.36 | 122,007.30 |
| รวม (ตัน/ปี) | | 133,221.35 | 44.00 | 66,459.20 | 63,407.80 | 3,051.40 | - | 52,749.80 | 10,658.00 | - | 10,658.00 | 10,658.00 | - | - | - | 34.00 | 66,762.15 | - | 66,762.15 | 3,051.40 | 122,007.30 |

ข้อมูลปริมาณขยะมูลฝอย จ.ชุมพร สสภ. 14 ปี 2558

| | | 1 | 2 | 3 | 4 | 5 | 6 | 7 | 8 | 9 | 10 | 11 | 12 | 13 | 14 | 15 | 16 | 17 | 18 | 19 | 20 |
|---|---|---|---|---|---|---|---|---|---|---|---|---|---|---|---|---|---|---|---|---|---|
| | | | พื้นที่ที่มีการให้บริการ | | | | | | | | | | | | | พื้นที่ที่ไม่มีการให้บริการ | | | | | |
| ที่ | จังหวัด | ปริมาณขยะที่เกิดขึ้นปี 58 ใช้จริง | จำนวน อปท. ที่มีการให้บริการ | ปริมาณขยะที่เกิดขึ้นใน อปท. พื้นที่ให้บริการ | ปริมาณขยะที่เก็บขนไปกำจัด | ปริมาณขยะที่ถูกนำไปใช้ประโยชน์ | ปริมาณขยะที่ไม่มีการให้บริการ | ปริมาณขยะที่กำจัดไม่ถูกต้อง | ปริมาณขยะที่กำจัดถูกต้อง | การนำไปใช้ประโยชน์ | การนำไปกำจัด | Landfill | Compost | Incinerator | อื่น ๆ | จำนวน อปท. ที่ไม่มีการให้บริการ | ปริมาณขยะที่เกิดขึ้นใน อปท. พื้นที่ไม่ให้บริการ | ปริมาณขยะที่ถูกนำไปใช้ประโยชน์ | ปริมาณขยะที่กำจัดไม่ถูกต้อง | ปริมาณขยะที่ถูกนำไปใช้ประโยชน์ (5)+(9)+(17) | ปริมาณขยะตกค้าง |
| | จังหวัดชุมพร | (ตัน/วัน) | (แห่ง) | (ตัน/วัน) | (ตัน/วัน) | (ตัน/วัน) | (ตัน/วัน) | (ตัน/วัน) | (ตัน/วัน) | (ตัน/วัน) | (ตัน/วัน) | (ตัน/วัน) | (ตัน/วัน) | (ตัน/วัน) | (ตัน/วัน) | (แห่ง) | (ตัน/วัน) | (ตัน/วัน) | (ตัน/วัน) | (ตัน/วัน) | (ตัน) |

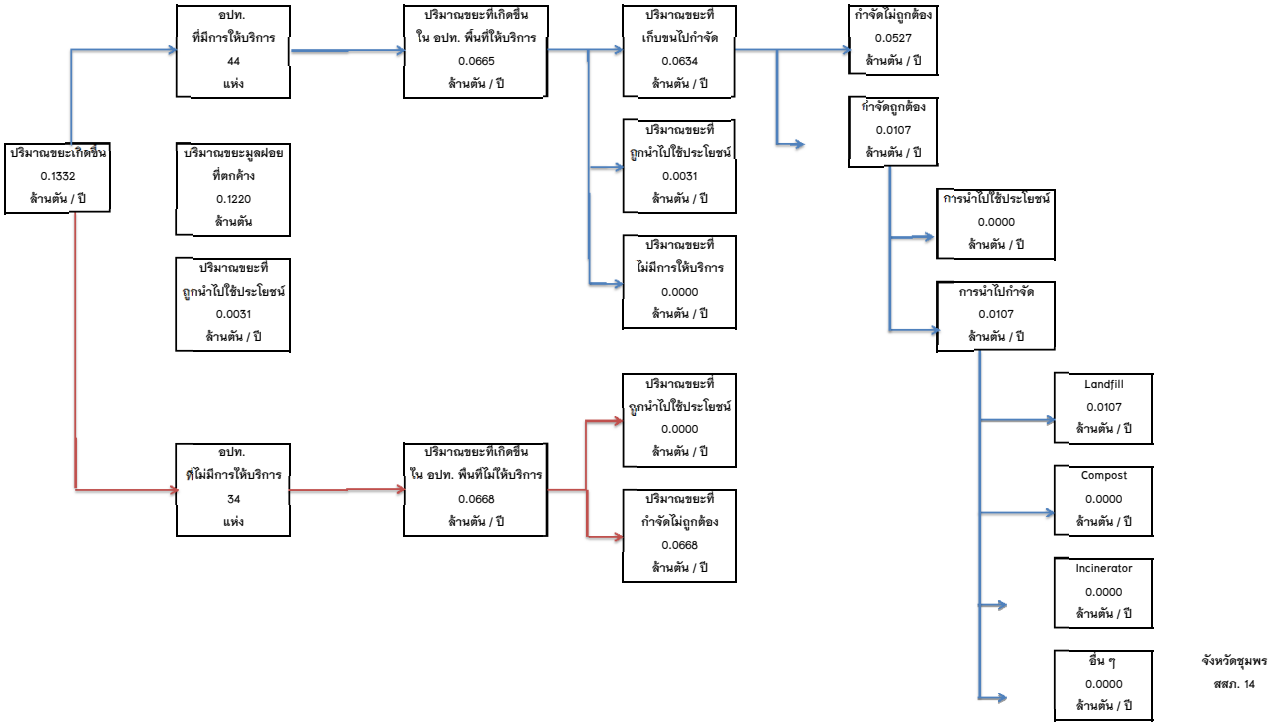

ข้อมูลปริมาณขยะมูลฝอย จ.ชุมพร สสภ. 14 ปี 2558

| | | 1 | 2 | 3 | 4 | 5 | 6 | 7 | 8 | 9 | 10 | 11 | 12 | 13 | 14 | 15 | 16 | 17 | 18 | 19 | 20 |
|---|---|---|---|---|---|---|---|---|---|---|---|---|---|---|---|---|---|---|---|---|---|
| | | | พื้นที่ที่มีการให้บริการ | | | | | | | | | | | | | พื้นที่ที่ไม่มีการให้บริการ | | | | | |
| ที่ | จังหวัด | ปริมาณขยะที่เกิดขึ้นปี 58 ใช้จริง | จำนวน อปท. ที่มีการให้บริการ | ปริมาณขยะที่เกิดขึ้นใน อปท. พื้นที่ให้บริการ | ปริมาณขยะที่เก็บขนไปกำจัด | ปริมาณขยะที่ถูกนำไปใช้ประโยชน์ | ปริมาณขยะที่ไม่มีการให้บริการ | ปริมาณขยะที่กำจัดไม่ถูกต้อง | ปริมาณขยะที่กำจัดถูกต้อง | การนำไปใช้ประโยชน์ | การนำไปกำจัด | Landfill | Compost | Incinerator | อื่น ๆ | จำนวน อปท. ที่ไม่มีการให้บริการ | ปริมาณขยะที่เกิดขึ้นใน อปท. พื้นที่ไม่ให้บริการ | ปริมาณขยะที่ถูกนำไปใช้ประโยชน์ | ปริมาณขยะที่กำจัดไม่ถูกต้อง | ปริมาณขยะที่ถูกนำไปใช้ประโยชน์ (5)+(9)+(17) | ปริมาณขยะตกค้าง |
| | จังหวัดชุมพร | (ตัน/วัน) | (แห่ง) | (ตัน/วัน) | (ตัน/วัน) | (ตัน/วัน) | (ตัน/วัน) | (ตัน/วัน) | (ตัน/วัน) | (ตัน/วัน) | (ตัน/วัน) | (ตัน/วัน) | (ตัน/วัน) | (ตัน/วัน) | (ตัน/วัน) | (แห่ง) | (ตัน/วัน) | (ตัน/วัน) | (ตัน/วัน) | (ตัน/วัน) | (ตัน) |

**ข้อมูลปริมาณขยะมูลฝอย จ.ระนอง สสภ.14 ปี 58**

| | | 1 | 2 | 3 | 4 | 5 | 6 | 7 | 8 | 9 | 10 | 11 | 12 | 13 | 14 | 15 | 16 | 17 | 18 | 19 | 20 |
|---|---|---|---|---|---|---|---|---|---|---|---|---|---|---|---|---|---|---|---|---|---|
| | | | พื้นที่ที่มีการให้บริการ | | | | | | | | | | | | | พื้นที่ที่ไม่มีการให้บริการ | | | | | |
| ที่ | จังหวัด | ปริมาณขยะที่เกิดขึ้นปี 58 ใช้จริง | จำนวน อปท. ที่มีการให้บริการ | ปริมาณขยะที่เกิดขึ้นใน อปท. พื้นที่ให้บริการ | ปริมาณขยะที่เก็บขนไปกำจัด | ปริมาณขยะที่ถูกนำไปใช้ประโยชน์ | ปริมาณขยะที่ไม่มีการให้บริการ | ปริมาณขยะที่กำจัดไม่ถูกต้อง | ปริมาณขยะที่กำจัดถูกต้อง | การนำไปใช้ประโยชน์ | การนำไปกำจัด | Landfill | Compost | Incinerator | อื่น ๆ | จำนวน อปท. ที่ไม่มีการให้บริการ | ปริมาณขยะที่เกิดขึ้นใน อปท. พื้นที่ไม่ให้บริการ | ปริมาณขยะที่ถูกนำไปใช้ประโยชน์ | ปริมาณขยะที่กำจัดไม่ถูกต้อง | ปริมาณขยะที่ถูกนำไปใช้ประโยชน์ (5)+(9)+(17) | ปริมาณขยะตกค้าง |
| | จังหวัดระนอง | (ตัน/วัน) | (แห่ง) | (ตัน/วัน) | (ตัน/วัน) | (ตัน/วัน) | (ตัน/วัน) | (ตัน/วัน) | (ตัน/วัน) | (ตัน/วัน) | (ตัน/วัน) | (ตัน/วัน) | (ตัน/วัน) | (ตัน/วัน) | (ตัน/วัน) | (แห่ง) | (ตัน/วัน) | (ตัน/วัน) | (ตัน/วัน) | (ตัน/วัน) | (ตัน) |
| 1 | ทม.ระนอง | 30.00 | 1 | 30.00 | 30.00 | 0.00 | | 30.00 | | | | | | | | | | | | 0.00 | ทม.บางริ้น |
| 2 | ทม.บางริ้น | 45.00 | 1 | 45.00 | 43.50 | 1.50 | | 43.50 | | | | | | | | | | | | 1.50 | 480.00 |
| 3 | ทต.ปากน้ำท่าเรือ | 8.00 | 1 | 8.00 | 4.50 | 3.50 | | 4.50 | | | | | | | | | | | | 3.50 | 1,575.00 |
| 4 | ทต.ราชกรูด | 3.50 | 1 | 3.50 | 3.20 | 0.30 | | 3.20 | | | | | | | | | | | | 0.30 | 45.00 |
| 5 | ทต.ปากน้ำ | 4.30 | 1 | 4.30 | 4.30 | 0.00 | | 4.30 | | | | | | | | | | | | 0.00 | ทต.ปากน้ำท่าเรือ |
| 6 | ทต.หงาว | 3.00 | 1 | 3.00 | 2.00 | 1.00 | | 2.00 | | | | | | | | | | | | 1.00 | |
| 7 | ทต.บางนอน | 16.00 | 1 | 16.00 | 14.00 | 2.00 | | 14.00 | | | | | | | | | | | | 2.00 | 10,500.00 |
| 8 | ทต.น้ำจืด | 7.00 | 1 | 7.00 | 6.00 | 1.00 | | 6.00 | | | | | | | | | | | | 1.00 | 90.00 |
| 9 | ทต.จ.ป.ร. | 12.57 | | | | | | | | | | | | | | 1 | 12.57 | | 12.57 | 0.00 | |
| 10 | ทต.กะเปอร์ | 5.00 | 1 | 5.00 | 4.50 | 0.50 | | 4.50 | | | | | | | | | | | | 0.50 | 75.00 |
| 11 | ทต.ละอุ่น | 3.50 | 1 | 3.50 | 3.00 | 0.50 | | 3.00 | | | | | | | | | | | | 0.50 | 54.00 |
| 12 | ทต.กำพวน | 4.50 | 1 | 4.50 | 4.30 | 0.20 | | 4.30 | | | | | | | | | | | | 0.20 | 3,990.00 |
| 13 | อบต.หงาว | 5.23 | | | | | | | | | | | | | | 1 | 5.23 | | 5.23 | 0.00 | |
| 14 | อบต.หาดส้มแป้น | 1.50 | 1 | 1.50 | 1.50 | 0.00 | | 1.50 | | | | | | | | | | | | 0.00 | 614.40 |
| 15 | อบต.ทรายแดง | 3.30 | | | | | | | | | | | | | | 1 | 3.30 | | 3.30 | 0.00 | |
| 16 | อบต.เกาะพยาม | 1.00 | | | | | | | | | | | | | | 1 | 1.00 | | 1.00 | 0.00 | |
| 17 | อบต.บางแก้ว | 2.00 | 1 | 2.00 | 1.95 | 0.05 | | 1.95 | | | | | | | | | | | | 0.05 | 3,024.00 |
| 18 | อบต.ละอุ่นเหนือ | 3.36 | | | | | | | | | | | | | | 1 | 3.36 | | 3.36 | 0.00 | |
| 19 | อบต.บางพระเหนือ | 3.12 | | | | | | | | | | | | | | 1 | 3.12 | | 3.12 | 0.00 | |
| 20 | อบต.กะเปอร์ | 2.30 | 1 | 2.30 | 2.30 | 0.00 | | 2.30 | | | | | | | | | | | | 0.00 | ทต.กะเปอร์ |
| 21 | อบต.บางหิน | 3.93 | | | | | | | | | | | | | | 1 | 3.93 | | 3.93 | 0.00 | |
| 22 | อบต.ม่วงกลวง | 3.59 | | | | | | | | | | | | | | 1 | 3.59 | | 3.59 | 0.00 | |
| 23 | อบต.บ้านนา | 4.82 | | | | | | | | | | | | | | 1 | 4.82 | | 4.82 | 0.00 | |
| 24 | อบต.ปากจั่น | 1.00 | 1 | 1.00 | 0.60 | 0.40 | | 0.60 | | | | | | | | | | | | 0.40 | 180.00 |
| 25 | อบต.น้ำจืด | 3.65 | | | | | | | | | | | | | | 1 | 3.65 | | 3.65 | 0.00 | |
| 26 | อบต.น้ำจืดน้อย | 2.82 | | | | | | | | | | | | | | 1 | 2.82 | | 2.82 | 0.00 | |
| 27 | อบต.มะมุ | 1.00 | 1 | 1.00 | 0.50 | 0.50 | | 0.50 | | | | | | | | | | | | 0.50 | 696.00 |
| 28 | อบต.ลำเลียง | 8.20 | | | | | | | | | | | | | | 1 | 8.20 | | 8.20 | 0.00 | |
| 29 | อบต.บางใหญ่ | 2.85 | | | | | | | | | | | | | | 1 | 2.85 | | 2.85 | 0.00 | |

ข้อมูลปริมาณขยะมูลฝอย จ.ระนอง สสภ.14 ปี 58

| | | 1 | 2 | 3 | 4 | 5 | 6 | 7 | 8 | 9 | 10 | 11 | 12 | 13 | 14 | 15 | 16 | 17 | 18 | 19 | 20 |
|---|---|---|---|---|---|---|---|---|---|---|---|---|---|---|---|---|---|---|---|---|---|
| | | | พื้นที่ที่มีการให้บริการ | | | | | | | | | | | | | พื้นที่ที่ไม่มีการให้บริการ | | | | | |
| ที่ | จังหวัด | ปริมาณขยะที่เกิดขึ้นปี 58 ใช้จริง | จำนวน อปท. ที่มีการให้บริการ | ปริมาณขยะที่เกิดขึ้นใน อปท. พื้นที่ให้บริการ | ปริมาณขยะที่เก็บขนไปกำจัด | ปริมาณขยะที่ถูกนำไปใช้ประโยชน์ | ปริมาณขยะที่ไม่มีการให้บริการ | ปริมาณขยะที่กำจัดไม่ถูกต้อง | ปริมาณขยะที่กำจัดถูกต้อง | การนำไปใช้ประโยชน์ | การนำไปกำจัด | Landfill | Compost | Incinerator | อื่น ๆ | จำนวน อปท. ที่ไม่มีการให้บริการ | ปริมาณขยะที่เกิดขึ้นใน อปท. พื้นที่ไม่ให้บริการ | ปริมาณขยะที่ถูกนำไปใช้ประโยชน์ | ปริมาณขยะที่กำจัดไม่ถูกต้อง | ปริมาณขยะที่ถูกนำไปใช้ประโยชน์ (5)+(9)+(17) | ปริมาณขยะตกค้าง |
| | จังหวัดระนอง | (ตัน/วัน) | (แห่ง) | (ตัน/วัน) | (ตัน/วัน) | (ตัน/วัน) | (ตัน/วัน) | (ตัน/วัน) | (ตัน/วัน) | (ตัน/วัน) | (ตัน/วัน) | (ตัน/วัน) | (ตัน/วัน) | (ตัน/วัน) | (ตัน/วัน) | (แห่ง) | (ตัน/วัน) | (ตัน/วัน) | (ตัน/วัน) | (ตัน/วัน) | (ตัน) |
| 30 | อบต.นาคา | 3.00 | 1 | 3.00 | 2.90 | 0.10 | | 2.90 | | | | | | | | | | | | 0.10 | 4,680.00 |
| **รวม (ตัน/วัน)** | | 199.04 | 17.00 | 140.60 | 129.05 | 11.55 | - | 129.05 | - | - | - | - | - | - | | 13.00 | 58.44 | - | 58.44 | 11.55 | 26,003.40 |
| **รวม (ตัน/ปี)** | | 72,649.60 | 17.00 | 51,319.00 | 47,103.25 | 4,215.75 | - | 47,103.25 | - | - | - | - | - | - | | 13.00 | 21,330.60 | - | 21,330.60 | 4,215.75 | 26,003.40 |

ข้อมูลปริมาณขยะมูลฝอย จ.ระนอง สสภ.14 ปี 58

| | | 1 | 2 | 3 | 4 | 5 | 6 | 7 | 8 | 9 | 10 | 11 | 12 | 13 | 14 | 15 | 16 | 17 | 18 | 19 | 20 |
|---|---|---|---|---|---|---|---|---|---|---|---|---|---|---|---|---|---|---|---|---|---|
| | | | พื้นที่ที่มีการให้บริการ | | | | | | | | | | | | | พื้นที่ที่ไม่มีการให้บริการ | | | | | |
| ที่ | จังหวัด | ปริมาณขยะที่เกิดขึ้นปี 58 ใช้จริง | จำนวน อปท. ที่มีการให้บริการ | ปริมาณขยะที่เกิดขึ้นใน อปท. พื้นที่ให้บริการ | ปริมาณขยะที่เก็บขนไปกำจัด | ปริมาณขยะที่ถูกนำไปใช้ประโยชน์ | ปริมาณขยะที่ไม่มีการให้บริการ | ปริมาณขยะที่กำจัดไม่ถูกต้อง | ปริมาณขยะที่กำจัดถูกต้อง | การนำไปใช้ประโยชน์ | การนำไปกำจัด | Landfill | Compost | Incinerator | อื่น ๆ | จำนวน อปท. ที่ไม่มีการให้บริการ | ปริมาณขยะที่เกิดขึ้นใน อปท. พื้นที่ไม่ให้บริการ | ปริมาณขยะที่ถูกนำไปใช้ประโยชน์ | ปริมาณขยะที่กำจัดไม่ถูกต้อง | ปริมาณขยะที่ถูกนำไปใช้ประโยชน์ (5)+(9)+(17) | ปริมาณขยะตกค้าง |
| | จังหวัดระนอง | (ตัน/วัน) | (แห่ง) | (ตัน/วัน) | (ตัน/วัน) | (ตัน/วัน) | (ตัน/วัน) | (ตัน/วัน) | (ตัน/วัน) | (ตัน/วัน) | (ตัน/วัน) | (ตัน/วัน) | (ตัน/วัน) | (ตัน/วัน) | (ตัน/วัน) | (แห่ง) | (ตัน/วัน) | (ตัน/วัน) | (ตัน/วัน) | (ตัน/วัน) | (ตัน) |

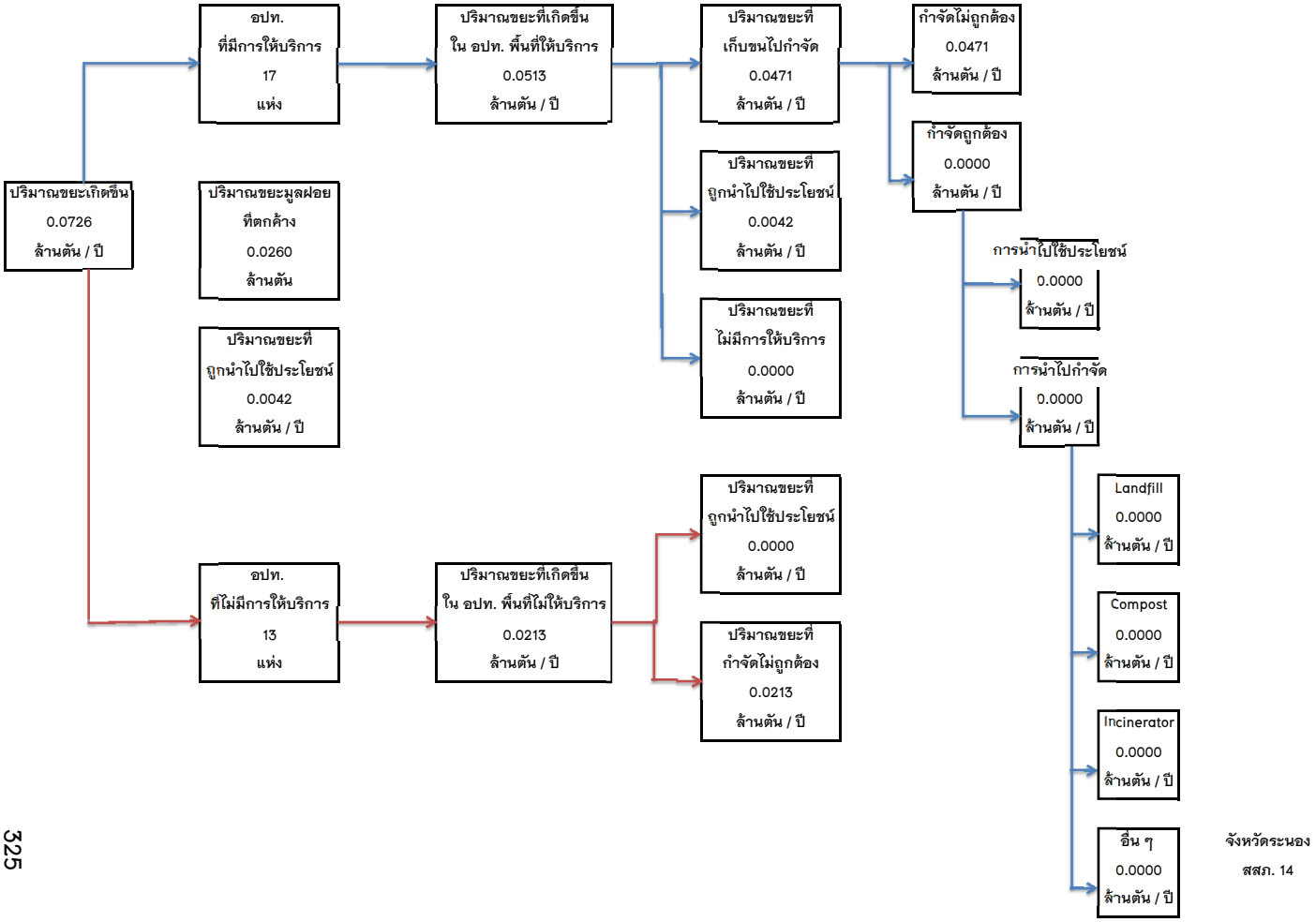




จังหวัดระนอง
สสภ. 14

# ภาคผนวก ก – 15

## ข้อมูลการสำรวจขยะมูลฝอย

## สสภ. 15

ข้อมูลการสำรวจขยะมูลฝอย สสภ. 15

| | | | | | 1 | 2 | 3 | 4 | 5 | 6 | 7 | 8 | 9 | 10 | 11 | 12 | 13 | 14 | 15 | 16 | 17 | 18 | 19 | 20 |
|---|---|---|---|---|---|---|---|---|---|---|---|---|---|---|---|---|---|---|---|---|---|---|---|---|
| | | | | | | พื้นที่ที่มีการให้บริการ | | | | | | | | | | | | | พื้นที่ที่ไม่มีการให้บริการ | | | | | |
| จังหวัด | เทศบาล | อบต. | อบจ. ที่มี site | รวม อปท. | ปริมาณขยะที่เกิดขึ้น | จำนวน อปท. ที่มีการให้บริการ | ปริมาณขยะที่เกิดขึ้นใน อปท. พื้นที่ให้บริการ | ปริมาณขยะที่เก็บขนไปกำจัด | ปริมาณขยะที่ถูกนำไปใช้ประโยชน์ | ปริมาณขยะที่ไม่มีการให้บริการ | ปริมาณขยะที่กำจัดไม่ถูกต้อง | ปริมาณขยะที่กำจัดถูกต้อง | การนำไปใช้ประโยชน์ | การนำไปกำจัด | Landfill | Compost | Incinerator | อื่น ๆ | จำนวน อปท. ที่ไม่มีการให้บริการ | ปริมาณขยะที่เกิดขึ้นใน อปท. พื้นที่ไม่ให้บริการ | ปริมาณขยะที่ถูกนำไปใช้ประโยชน์ | ปริมาณขยะที่กำจัดไม่ถูกต้อง | ปริมาณขยะที่ถูกนำไปใช้ประโยชน์ (5)+(9)+(17) | ปริมาณขยะตกค้าง |
| สสภ. 15 | (แห่ง) | (แห่ง) | (แห่ง) | (แห่ง) | (ตัน/ปี) | (แห่ง) | (ตัน/ปี) | (ตัน/ปี) | (ตัน/ปี) | (ตัน/ปี) | (ตัน/ปี) | (ตัน/ปี) | (ตัน/ปี) | (ตัน/ปี) | (ตัน/ปี) | (ตัน/ปี) | (ตัน/ปี) | (ตัน/ปี) | (แห่ง) | (ตัน/ปี) | (ตัน/ปี) | (ตัน/ปี) | (ตัน/ปี) | (ตัน) |
| ภูเก็ต | 12 | 6 | - | 18 | 271,560.00 | 18.00 | 271,560.00 | 242,173.85 | 29,386.15 | - | 3,650.00 | 238,523.85 | - | 238,523.85 | - | - | 238,523.85 | - | - | - | - | - | 29,386.15 | - |
| พังงา | 15 | 36 | - | 51 | 110,021.95 | 44.00 | 101,689.00 | 70,157.75 | 31,531.26 | - | 40,540.55 | 29,617.20 | 467.20 | 29,150.00 | 28,449.20 | 408.80 | 109.50 | 182.50 | 7.00 | 8,332.95 | - | 8,332.95 | 31,998.46 | 194,289.74 |
| ตรัง | 22 | 77 | - | 99 | 242,670.25 | 57.00 | 168,849.00 | 78,923.95 | 88,476.00 | 1,449.05 | 71,193.25 | 7,730.70 | - | 7,730.70 | 7,730.70 | - | - | - | 42.00 | 73,821.25 | - | 73,821.25 | 88,476.00 | 163,080.00 |
| สตูล | 7 | 34 | - | 41 | 112,631.70 | 38.00 | 105,368.20 | 52,702.35 | 49,796.95 | 2,868.90 | 32,240.45 | 20,461.90 | 657.00 | 19,804.90 | 19,804.90 | - | - | - | 3.00 | 7,263.50 | - | 7,263.50 | 50,453.95 | 38,407.00 |
| กระบี่ | 13 | 48 | - | 61 | 203,440.05 | 45.00 | 164,129.55 | 117,048.20 | 47,081.35 | - | 63,119.45 | 53,928.75 | 547.50 | 53,381.25 | 53,381.25 | - | - | - | 16.00 | 39,310.50 | - | 39,310.50 | 47,628.85 | 192,146.00 |
| รวม | 69 | 201 | - | 270 | 940,323.95 | 202.00 | 811,595.75 | 561,006.10 | 246,271.71 | 4,317.95 | 210,743.70 | 350,262.40 | 1,671.70 | 348,590.70 | 109,366.05 | 408.80 | 238,633.35 | 182.50 | 68.00 | 128,728.20 | - | 128,728.20 | 247,943.41 | 587,922.74 |

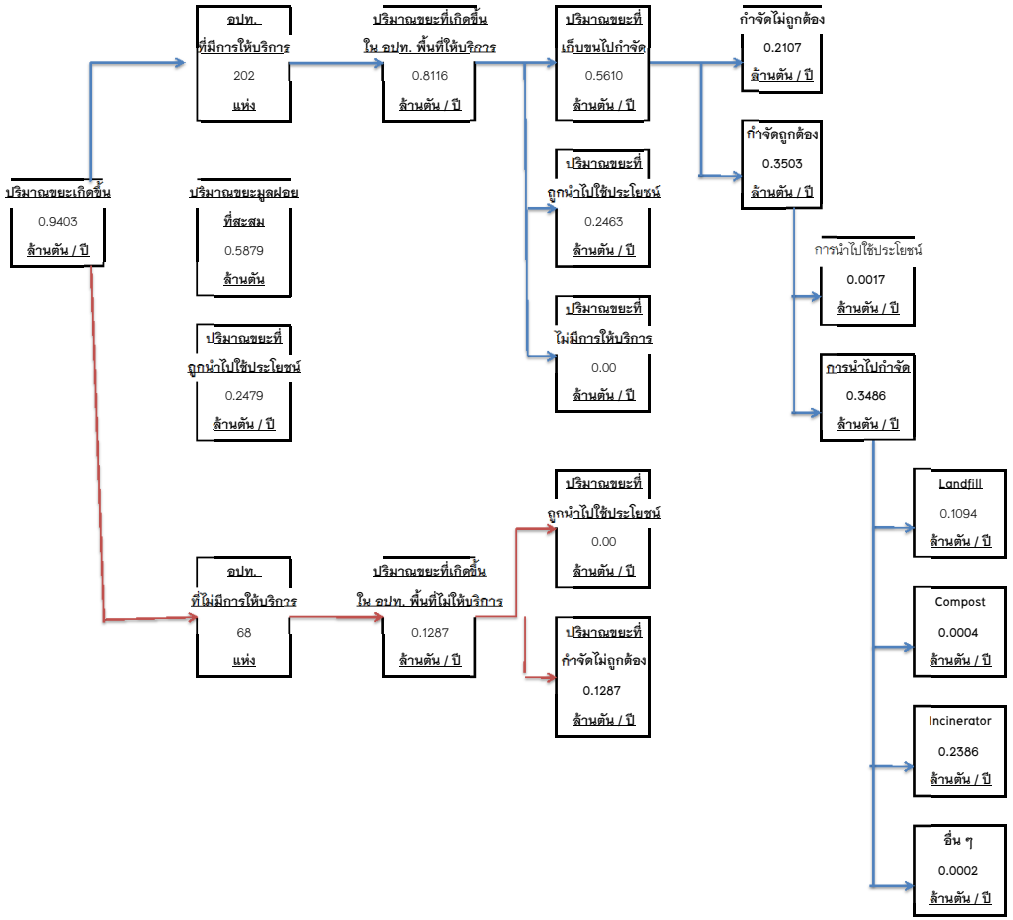




สสภ. 15

ข้อมูลปริมาณขยะมูลฝอย จ.ภูเก็ต สสภ. 15 ปี 2558

| | 1 | 2 | 3 | 4 | 5 | 6 | 7 | 8 | 9 | 10 | 11 | 12 | 13 | 14 | 15 | 16 | 17 | 18 | 19 | 20 |
|---|---|---|---|---|---|---|---|---|---|---|---|---|---|---|---|---|---|---|---|---|
| | | พื้นที่ที่มีการให้บริการ | | | | | | | | | | | | | พื้นที่ที่ไม่มีการให้บริการ | | | | | |
| จังหวัด<br>จังหวัดภูเก็ต | ปริมาณขยะที่เกิดขึ้นใช้จริง<br>(ตัน/วัน) | จำนวน อปท. ที่มีการให้บริการ<br>(แห่ง) | ปริมาณขยะที่เกิดขึ้นใน อปท. พื้นที่ให้บริการ<br>(ตัน/วัน) | ปริมาณขยะที่เก็บขนไปกำจัด<br>(ตัน/วัน) | ปริมาณขยะที่ถูกนำไปใช้ประโยชน์<br>(ตัน/วัน) | ปริมาณขยะที่ไม่มีการให้บริการ<br>(ตัน/วัน) | ปริมาณขยะที่กำจัดไม่ถูกต้อง<br>(ตัน/วัน) | ปริมาณขยะที่กำจัดถูกต้อง<br>(ตัน/วัน) | การนำไปใช้ประโยชน์<br>(ตัน/วัน) | การนำไปกำจัด<br>(ตัน/วัน) | Landfill<br>(ตัน/วัน) | Compost<br>(ตัน/วัน) | Incinerator<br>(ตัน/วัน) | อื่น ๆ<br>(ตัน/วัน) | จำนวน อปท. ที่ไม่มีการให้บริการ<br>(แห่ง) | ปริมาณขยะที่เกิดขึ้นใน อปท. พื้นที่ไม่ให้บริการ<br>(ตัน/วัน) | ปริมาณขยะที่ถูกนำไปใช้ประโยชน์<br>(ตัน/วัน) | ปริมาณขยะที่กำจัดไม่ถูกต้อง<br>(ตัน/วัน) | ปริมาณขยะที่ถูกนำไปใช้ประโยชน์ (5)+(9)+(17)<br>(ตัน/วัน) | ปริมาณขยะตกค้างเพื่อรอกำจัดอย่างถูกต้อง<br>(ตัน) |
| เทศบาลนครภูเก็ต | 160.00 | 1 | 160.00 | 130.20 | 29.80 | | | 130.20 | | 130.20 | | | 130.20 | | | | | | 29.80 | |
| เทศบาลเมืองป่าตอง | 130.00 | 1 | 130.00 | 125.71 | 4.29 | | | 125.71 | | 125.71 | | | 125.71 | | | | | | 4.29 | |
| เทศบาลเมืองกะทู้ | 58.00 | 1 | 58.00 | 42.02 | 15.98 | | | 42.02 | | 42.02 | | | 42.02 | | | | | | 15.98 | |
| เทศบาลตำบลกะรน | 47.00 | 1 | 47.00 | 42.20 | 4.80 | | | 42.20 | | 42.20 | | | 42.20 | | | | | | 4.80 | |
| เทศบาลตำบลรัษฎา | 63.00 | 1 | 63.00 | 61.69 | 1.31 | | | 61.69 | | 61.69 | | | 61.69 | | | | | | 1.31 | |
| เทศบาลตำบลราไวย์ | 34.00 | 1 | 34.00 | 33.56 | 0.44 | | | 33.56 | | 33.56 | | | 33.56 | | | | | | 0.44 | |
| เทศบาลตำบลวิชิต | 66.00 | 1 | 66.00 | 65.09 | 0.91 | | | 65.09 | | 65.09 | | | 65.09 | | | | | | 0.91 | |
| เทศบาลตำบลฉลอง | 39.00 | 1 | 39.00 | 38.27 | 0.73 | | | 38.27 | | 38.27 | | | 38.27 | | | | | | 0.73 | |
| เทศบาลตำบลเชิงทะเล | 10.00 | 1 | 10.00 | 8.41 | 1.59 | | | 8.41 | | 8.41 | | | 8.41 | | | | | | 1.59 | |
| เทศบาลตำบลเทพกษัตรีย์ | 15.00 | 1 | 15.00 | 7.92 | 7.08 | | | 7.92 | | 7.92 | | | 7.92 | | | | | | 7.08 | |
| เทศบาลตำบลศรีสุนทร | 30.00 | 1 | 30.00 | 28.09 | 1.91 | | | 28.09 | | 28.09 | | | 28.09 | | | | | | 1.91 | |
| เทศบาลตำบลป่าคลอก | 12.00 | 1 | 12.00 | 11.49 | 0.51 | | | 11.49 | | 11.49 | | | 11.49 | | | | | | 0.51 | |
| เกาะแก้ว | 14.00 | 1 | 14.00 | 12.21 | 1.79 | | | 12.21 | | 12.21 | | | 12.21 | | | | | | 1.79 | |
| กมลา | 10.00 | 1 | 10.00 | 9.70 | 0.30 | | | 9.70 | | 9.70 | | | 9.70 | | | | | | 0.30 | |
| เชิงทะเล | 19.00 | 1 | 19.00 | 15.27 | 3.73 | | | 15.27 | | 15.27 | | | 15.27 | | | | | | 3.73 | |
| เทพกระษัตรี | 15.00 | 1 | 15.00 | 12.24 | 2.76 | | | 12.24 | | 12.24 | | | 12.24 | | | | | | 2.76 | |
| ไม้ขาว | 12.00 | 1 | 12.00 | 9.42 | 2.58 | | | 9.42 | | 9.42 | | | 9.42 | | | | | | 2.58 | |
| สาคู | 10.00 | 1 | 10.00 | 10.00 | 0.00 | | 10.00 | | | 0.00 | | | 0.00 | | | | | | 0.00 | |
| รวม (ตัน/วัน) | 744.00 | 18.00 | 744.00 | 663.49 | 80.51 | – | 10.00 | 653.49 | – | 653.49 | – | – | 653.49 | – | – | – | – | – | 80.51 | – |
| รวม (ตัน/ปี) | 271,560.00 | 18.00 | 271,560.00 | 242,173.85 | 29,386.15 | – | 3,650.00 | 238,523.85 | – | 238,523.85 | – | – | 238,523.85 | – | – | – | – | – | 29,386.15 | – |

ข้อมูลปริมาณขยะมูลฝอย จ.ภูเก็ต สสภ. 15 ปี 2558

| | 1 | 2 | 3 | 4 | 5 | 6 | 7 | 8 | 9 | 10 | 11 | 12 | 13 | 14 | 15 | 16 | 17 | 18 | 19 | 20 |
|---|---|---|---|---|---|---|---|---|---|---|---|---|---|---|---|---|---|---|---|---|
| | | พื้นที่ที่มีการให้บริการ | | | | | | | | | | | | | พื้นที่ที่ไม่มีการให้บริการ | | | | | |
| จังหวัด<br><br>จังหวัดภูเก็ต | ปริมาณขยะที่เกิดขึ้นใช้จริง<br><br>(ตัน/วัน) | จำนวน อปท. ที่มีการให้บริการ<br><br>(แห่ง) | ปริมาณขยะที่เกิดขึ้นใน อปท. พื้นที่ให้บริการ<br><br>(ตัน/วัน) | ปริมาณขยะที่เก็บขนไปกำจัด<br><br>(ตัน/วัน) | ปริมาณขยะที่ถูกนำไปใช้ประโยชน์<br><br>(ตัน/วัน) | ปริมาณขยะที่ไม่มีการให้บริการ<br><br>(ตัน/วัน) | ปริมาณขยะที่กำจัดไม่ถูกต้อง<br><br>(ตัน/วัน) | ปริมาณขยะที่กำจัดถูกต้อง<br><br>(ตัน/วัน) | การนำไปใช้ประโยชน์<br><br>(ตัน/วัน) | การนำไปกำจัด<br><br>(ตัน/วัน) | Landfill<br><br>(ตัน/วัน) | Compost<br><br>(ตัน/วัน) | Incinerator<br><br>(ตัน/วัน) | อื่น ๆ<br><br>(ตัน/วัน) | จำนวน อปท. ที่ไม่มีการให้บริการ<br><br>(แห่ง) | ปริมาณขยะที่เกิดขึ้นใน อปท. พื้นที่ไม่ให้บริการ<br><br>(ตัน/วัน) | ปริมาณขยะที่ถูกนำไปใช้ประโยชน์<br><br>(ตัน/วัน) | ปริมาณขยะที่กำจัดไม่ถูกต้อง<br><br>(ตัน/วัน) | ปริมาณขยะที่ถูกนำไปใช้ประโยชน์ (5)+(9)+(17)<br><br>(ตัน/วัน) | ปริมาณขยะตกค้างเพื่อรอกำจัดอย่างถูกต้อง<br><br>(ตัน) |

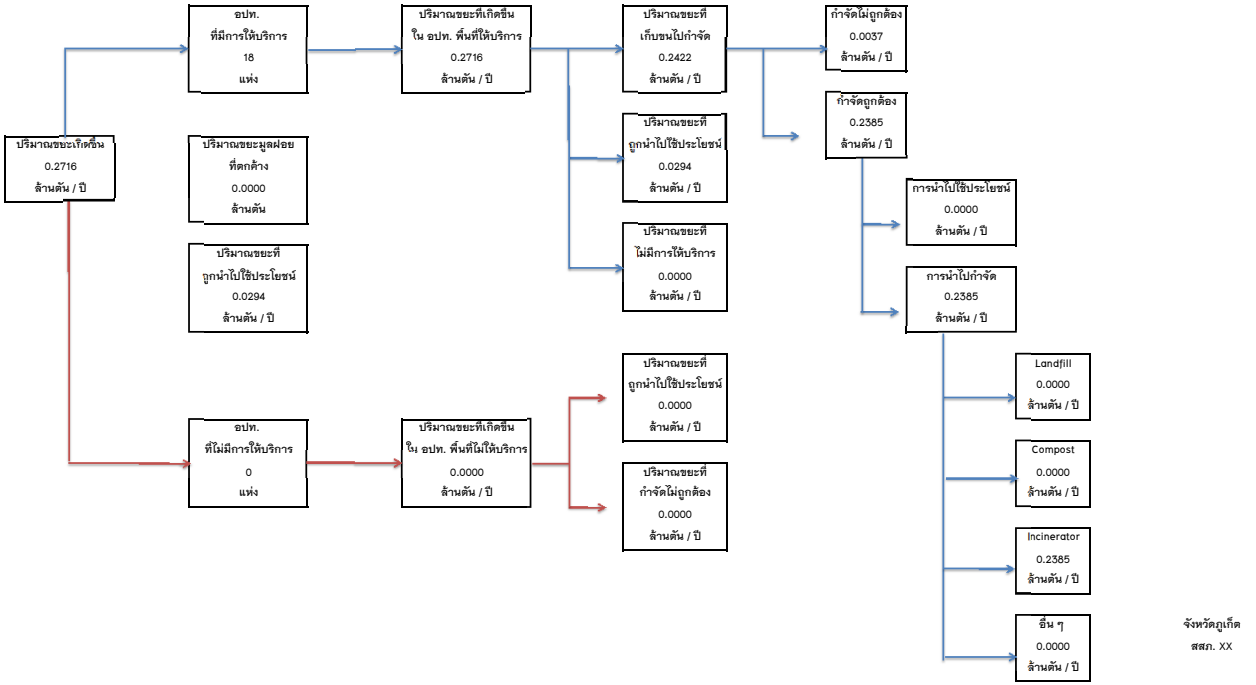

| | 1 | 2 | 3 | 4 | 5 | 6 | 7 | 8 | 9 | 10 | 11 | 12 | 13 | 14 | 15 | 16 | 17 | 18 | 19 | 20 |
|---|---|---|---|---|---|---|---|---|---|---|---|---|---|---|---|---|---|---|---|---|
| | | พื้นที่ที่มีการให้บริการ | | | | | | | | | | | | | พื้นที่ที่ไม่มีการให้บริการ | | | | | |
| จังหวัด | ปริมาณขยะที่เกิดขึ้นใช้จริง | จำนวน อปท. ที่มีการให้บริการ | ปริมาณขยะที่เกิดขึ้นใน อปท. พื้นที่ให้บริการ | ปริมาณขยะที่เก็บขนไปกำจัด | ปริมาณขยะที่ถูกนำไปใช้ประโยชน์ | ปริมาณขยะที่ไม่มีการให้บริการ | ปริมาณขยะที่กำจัดไม่ถูกต้อง | ปริมาณขยะที่กำจัดถูกต้อง | การนำไปใช้ประโยชน์ | การนำไปกำจัด | Landfill | Compost | Incinerator | อื่น ๆ | จำนวน อปท. ที่ไม่มีการให้บริการ | ปริมาณขยะที่เกิดขึ้นใน อปท. พื้นที่ไม่ให้บริการ | ปริมาณขยะที่ถูกนำไปใช้ประโยชน์ | ปริมาณขยะที่กำจัดไม่ถูกต้อง | ปริมาณขยะที่ถูกนำไปใช้ประโยชน์ (5)+(9)+(17) | ปริมาณขยะตกค้างเพื่อรอกำจัดอย่างถูกต้อง |
| จังหวัดตรัง | (ตัน/วัน) | (แห่ง) | (ตัน/วัน) | (ตัน/วัน) | (ตัน/วัน) | (ตัน/วัน) | (ตัน/วัน) | (ตัน/วัน) | (ตัน/วัน) | (ตัน/วัน) | (ตัน/วัน) | (ตัน/วัน) | (ตัน/วัน) | (ตัน/วัน) | (แห่ง) | (ตัน/วัน) | (ตัน/วัน) | (ตัน/วัน) | (ตัน/วัน) | (ตัน) |
| เทศบาลนครตรัง | 114.52 | 1 | 114.52 | 56.45 | 58.07 | | 56.45 | | | | | | | | | | | | 58.07 | 108,000.00 |
| เทศบาลเมืองกันตัง | 14.41 | 1 | 14.41 | 9.50 | 4.91 | | | 9.50 | | 9.50 | 9.50 | | | | | | | | 4.91 | |
| เทศบาลตำบลคลองเต็ง | 4.50 | 1 | 4.50 | 4.50 | 0.00 | | 4.50 | | | | | | | | | | | | 0.00 | 6.00 |
| เทศบาลตำบลโคกหล่อ | 12.81 | 1 | 12.81 | 11.30 | 1.51 | | 11.30 | | | | | | | | | | | | 1.51 | |
| เทศบาลตำบลนาตาล่วง | 7.14 | 1 | 7.14 | 3.35 | 3.79 | | 3.35 | | | | | | | | | | | | 3.79 | |
| เทศบาลตำบลนาโยงเหนือ | 3.80 | 1 | 3.80 | 3.01 | 0.79 | | 3.01 | | | | | | | | | | | | 0.79 | |
| เทศบาลตำบลท่าข้าม | 1.56 | 1 | 1.56 | 1.20 | 0.36 | | 1.20 | | | | | | | | | | | | 0.36 | 130.00 |
| เทศบาลตำบลทุ่งยาว | 3.80 | 1 | 3.80 | 3.50 | 0.30 | | 3.50 | | | | | | | | | | | | 0.30 | 90.00 |
| เทศบาลตำบลท่าพญา | 3.53 | 1 | 3.53 | 1.27 | 2.26 | | | 1.27 | | 1.27 | 1.27 | | | | | | | | 2.26 | |
| เทศบาลตำบลย่านตาขาว | 7.94 | 1 | 7.94 | 4.60 | 3.34 | | 4.60 | | | | | | | | | | | | 3.34 | 530.00 |
| เทศบาลตำบลทุ่งกระบือ | 8.41 | 1 | 8.41 | 1.70 | 6.71 | | | 1.70 | | 1.70 | 1.70 | | | | | | | | 6.71 | |
| เทศบาลตำบลควนโพธิ์(ย่านตาขาว) | 7.94 | 1 | 7.94 | 1.50 | 6.44 | | 1.50 | | | | | | | | | | | | 6.44 | |
| เทศบาลตำบลคลองปาง | 3.00 | 1 | 3.00 | 2.60 | 0.40 | | 2.60 | | | | | | | | | | | | 0.40 | 2,500.00 |
| เทศบาลตำบลวังวิเศษ | 3.21 | 1 | 3.21 | 3.21 | 0.00 | | 3.21 | | | | | | | | | | | | 0.00 | 360.00 |
| เทศบาลตำบลควนกุน | 2.14 | 1 | 2.14 | 2.14 | 0.00 | | 2.14 | | | | | | | | | | | | 0.00 | |
| เทศบาลตำบลสิเกา | 1.44 | 1 | 1.44 | 1.20 | 0.24 | | 1.20 | | | | | | | | | | | | 0.24 | |
| เทศบาลตำบลนาเมืองเพชร | 5.31 | 1 | 5.31 | 2.00 | 3.31 | | 2.00 | | | | | | | | | | | | 3.31 | 5.00 |
| เทศบาลตำบลนาวง | 3.93 | 1 | 3.93 | 2.22 | 1.71 | | 2.22 | | | | | | | | | | | | 1.71 | |
| เทศบาลตำบลห้วยนาง | 6.17 | 1 | 6.17 | 2.50 | 3.67 | | 2.50 | | | | | | | | | | | | 3.67 | 15.00 |
| เทศบาลตำบลลำภูรา | 6.90 | 1 | 6.90 | 6.80 | 0.10 | | 6.80 | | | | | | | | | | | | 0.10 | 36,000.00 |
| เทศบาลตำบลห้วยยอด | 9.19 | 1 | 9.19 | 5.99 | 3.20 | | 5.99 | | | | | | | | | | | | 3.20 | |
| เทศบาลตำบลท่างิ้ว | 4.96 | | | | | | | | | | | | | | 1 | 4.96 | | 4.96 | 0.00 | |
| ควนปริง | 7.06 | 1 | 7.06 | 3.69 | 3.37 | | 3.69 | | | | | | | | | | | | 3.37 | |
| นาโต๊ะหมิง | 4.86 | 1 | 4.86 | 0.84 | 4.02 | | 0.84 | | | | | | | | | | | | 4.02 | |
| นาท่ามใต้ | 5.10 | 1 | 5.10 | 1.46 | 3.64 | | 1.46 | | | | | | | | | | | | 3.64 | |
| นาท่ามเหนือ | 6.71 | 1 | 6.71 | 6.71 | 0.00 | | 6.71 | | | | | | | | | | | | 0.00 | |
| นาบินหลา | 3.40 | 1 | 3.40 | 0.98 | 2.42 | | 0.98 | | | | | | | | | | | | 2.42 | |
| นาพละ | 3.30 | | | | | | | | | | | | | | 1 | 3.30 | | 3.30 | 0.00 | |
| นาโยงใต้ | 4.14 | 1 | 4.14 | 1.28 | 2.86 | | 1.28 | | | | | | | | | | | | 2.86 | |
| น้ำผุด | 9.32 | | | | | | | | | | | | | | 1 | 9.32 | | 9.32 | 0.00 | |
| บางรัก | 3.89 | 1 | 3.89 | 2.02 | 1.87 | | 2.02 | | | | | | | | | | | | 1.87 | |
| บ้านควน | 3.83 | 1 | 3.83 | 1.52 | 2.31 | | 1.52 | | | | | | | | | | | | 2.31 | |
| บ้านโพธิ์ | 8.38 | 1 | 8.38 | 2.99 | 5.39 | | 2.99 | | | | | | | | | | | | 5.39 | |
| หนองตรุด | 5.11 | 1 | 5.11 | 0.55 | 4.56 | | 0.55 | | | | | | | | | | | | 4.56 | |
| โคกสะบ้า | 6.49 | | | | | | | | | | | | | | 1 | 6.49 | | 6.49 | 0.00 | |
| ช่อง | 4.31 | 1 | 4.31 | 2.20 | 2.11 | | 2.20 | | | | | | | | | | | | 2.11 | |
| นาข้าวเสีย | 8.33 | 1 | 8.33 | 1.40 | 6.93 | | 1.40 | | | | | | | | | | | | 6.93 | |
| นาโยงเหนือ | 5.12 | 1 | 5.12 | 1.89 | 3.23 | | 1.89 | | | | | | | | | | | | 3.23 | |
| นาหมื่นศรี | 5.62 | | | | | | | | | | | | | | 1 | 5.62 | | 5.62 | 0.00 | |
| ละมอ | 7.07 | 1 | 7.07 | 1.00 | 6.07 | | 1.00 | | | | | | | | | | | | 6.07 | |
| กันตังใต้ | 6.43 | 1 | 6.43 | 1.15 | 5.28 | | | 1.15 | | 1.15 | 1.15 | | | | | | | | 5.28 | |
| เกาะลิบง | 6.58 | | | | | | | | | | | | | | 1 | 6.58 | | 6.58 | 0.00 | |
| คลองชีล้อม | 4.11 | | | | | | | | | | | | | | 1 | 4.11 | | 4.11 | 0.00 | |
| คลองลุ | 3.88 | | | | | | | | | | | | | | 1 | 3.88 | | 3.88 | 0.00 | |
| ควนธานี | 4.30 | 1 | 4.30 | 0.15 | 4.15 | | 0.15 | | | | | | | | | | | | 4.15 | |
| โคกยาง | 4.11 | | | | | | | | | | | | | | 1 | 4.11 | | 4.11 | 0.00 | |
| นาเกลือ | 3.98 | | | | | | | | | | | | | | 1 | 3.98 | | 3.98 | 0.00 | |
| บ่อน้ำร้อน | 8.56 | 1 | 8.56 | 1.84 | 6.72 | | | 1.84 | | 1.84 | 1.84 | | | | | | | | 6.72 | |
| บางเป้า | 8.90 | 1 | 8.90 | 3.00 | 5.90 | | 3.00 | | | | | | | | | | | | 5.90 | 7,200.00 |

| | 1 | 2 | 3 | 4 | 5 | 6 | 7 | 8 | 9 | 10 | 11 | 12 | 13 | 14 | 15 | 16 | 17 | 18 | 19 | 20 |
|---|---|---|---|---|---|---|---|---|---|---|---|---|---|---|---|---|---|---|---|---|
| | | พื้นที่ที่มีการให้บริการ | | | | | | | | | | | | | พื้นที่ที่ไม่มีการให้บริการ | | | | | |
| จังหวัด | ปริมาณขยะที่เกิดขึ้นใช้จริง | จำนวน อปท. ที่มีการให้บริการ | ปริมาณขยะที่เกิดขึ้นใน อปท. พื้นที่ให้บริการ | ปริมาณขยะที่เก็บขนไปกำจัด | ปริมาณขยะที่ถูกนำไปใช้ประโยชน์ | ปริมาณขยะที่ไม่มีการให้บริการ | ปริมาณขยะที่กำจัดไม่ถูกต้อง | ปริมาณขยะที่กำจัดถูกต้อง | การนำไปใช้ประโยชน์ | การนำไปกำจัด | Landfill | Compost | Incinerator | อื่น ๆ | จำนวน อปท. ที่ไม่มีการให้บริการ | ปริมาณขยะที่เกิดขึ้นใน อปท. พื้นที่ไม่ให้บริการ | ปริมาณขยะที่ถูกนำไปใช้ประโยชน์ | ปริมาณขยะที่กำจัดไม่ถูกต้อง | ปริมาณขยะที่ถูกนำไปใช้ประโยชน์ (5)+(9)+(17) | ปริมาณขยะตกค้างเพื่อรอกำจัดอย่างถูกต้อง |
| จังหวัดตรัง | (ตัน/วัน) | (แห่ง) | (ตัน/วัน) | (ตัน/วัน) | (ตัน/วัน) | (ตัน/วัน) | (ตัน/วัน) | (ตัน/วัน) | (ตัน/วัน) | (ตัน/วัน) | (ตัน/วัน) | (ตัน/วัน) | (ตัน/วัน) | (ตัน/วัน) | (แห่ง) | (ตัน/วัน) | (ตัน/วัน) | (ตัน/วัน) | (ตัน/วัน) | (ตัน) |
| บางสัก | 5.60 | | | | | | | | | | | | | | 1 | 5.60 | | 5.60 | 0.00 | |
| บางหมาก | 5.11 | | | | | | | | | | | | | | 1 | 5.11 | | 5.11 | 0.00 | |
| ย่านซื่อ | 2.09 | | | | | | | | | | | | | | 1 | 2.09 | | 2.09 | 0.00 | |
| วังวน | 3.76 | | | | | | | | | | | | | | 1 | 3.76 | | 3.76 | 0.00 | |
| เกาะเปียะ | 6.15 | | | | | | | | | | | | | | 1 | 6.15 | | 6.15 | 0.00 | |
|ทุ่งค่าย | 8.41 | 1 | 8.41 | 1.60 | 6.81 | | | 1.60 | | 1.60 | 1.60 | | | | | | | | 6.81 | |
| นาชุมเห็ด | 7.68 | | | | | | | | | | | | | | 1 | 7.68 | | 7.68 | 0.00 | |
| ในควน | 7.89 | 1 | 7.89 | 1.35 | 6.54 | | | 1.35 | | 1.35 | 1.35 | | | | | | | | 6.54 | |
| โพรงจระเข้ | 5.94 | | | | | | | | | | | | | | 1 | 5.94 | | 5.94 | 0.00 | |
| หนองบ่อ | 4.18 | 1 | 4.18 | 1.21 | 2.97 | | | 1.21 | | 1.21 | 1.21 | | | | | | | | 2.97 | |
| เกาะสุกร | 2.38 | | | | | | | | | | | | | | 1 | 2.38 | | 2.38 | 0.00 | |
| ท่าข้าม | 6.43 | 1 | 6.43 | 0.39 | 6.04 | | 0.39 | | | | | | | | | | | | 6.04 | |
| ทุ่งยาว | 4.61 | | | | | | | | | | | | | | 1 | 4.61 | | 4.61 | 0.00 | |
| บางด้วน | 3.68 | 1 | 3.68 | 0.12 | 3.56 | | 0.12 | | | | | | | | | | | | 3.56 | |
| บ้านนา | 8.96 | 1 | 8.96 | 1.80 | 7.16 | | 1.80 | | | | | | | | | | | | 7.16 | 4.00 |
| ปะเหลียน | 11.11 | 1 | 11.11 | 3.90 | 5.88 | 1.33 | 3.90 | | | | | | | | | | | | 5.88 | 200.00 |
| สิพัง | 5.75 | | | | | | | | | | | | | | 1 | 5.75 | | 5.75 | 0.00 | |
| สุโสะ | 6.14 | | | | | | | | | | | | | | 1 | 6.14 | | 6.14 | 0.00 | |
| แหลมสอม | 5.35 | 1 | 5.35 | 1.56 | 3.79 | | | 1.56 | | 1.56 | 1.56 | | | | | | | | 3.79 | |
| ตะเสะ | 4.16 | | | | | | | | | | | | | | 1 | 4.16 | | 4.16 | 0.00 | |
| บ้าหวี | 2.99 | | | | | | | | | | | | | | 1 | 2.99 | | 2.99 | 0.00 | |
| หาดสำราญ | 7.99 | 1 | 7.99 | 4.00 | 3.99 | | 4.00 | | | | | | | | | | | | 3.99 | 5,040.00 |
| กะลาเส | 5.59 | | | | | | | | | | | | | | 1 | 5.59 | | 5.59 | 0.00 | |
| เขาไม้แก้ว | 5.88 | | | | | | | | | | | | | | 1 | 5.88 | | 5.88 | 0.00 | |
| บ่อหิน | 6.65 | | | | | | | | | | | | | | 1 | 6.65 | | 6.65 | 0.00 | |
| ไม้ฝาด | 8.50 | 1 | 8.50 | 8.50 | 0.00 | | 8.50 | | | | | | | | | | | | 0.00 | 400.00 |
| เขาวิเศษ | 11.88 | 1 | 11.88 | 11.76 | 0.12 | | 11.76 | | | | | | | | | | | | 0.12 | 80.00 |
| ท่าสะบ้า | 4.94 | | | | | | | | | | | | | | 1 | 4.94 | | 4.94 | 0.00 | |
| วังมะปราง | 5.16 | | | | | | | | | | | | | | 1 | 5.16 | | 5.16 | 0.00 | |
| วังมะปรางเหนือ | 5.31 | | | | | | | | | | | | | | 1 | 5.31 | | 5.31 | 0.00 | |
| อ่าวตง | 9.76 | 1 | 9.76 | 4.80 | 3.78 | 1.18 | 4.80 | | | | | | | | | | | | 3.78 | 15.00 |
| เขากอบ | 7.52 | 1 | 7.52 | 1.53 | 5.99 | | 1.53 | | | | | | | | | | | | 5.99 | |
| เขาขาว | 3.52 | 1 | 3.52 | 1.44 | 2.08 | | 1.44 | | | | | | | | | | | | 2.08 | |
| เขาปูน | 3.94 | | | | | | | | | | | | | | 1 | 3.94 | | 3.94 | 0.00 | |
| ทุ่งต่อ | 3.54 | | | | | | | | | | | | | | 1 | 3.54 | | 3.54 | 0.00 | |
| นาวง | 4.59 | | | | | | | | | | | | | | 1 | 4.59 | | 4.59 | 0.00 | |
| ในเตา | 2.80 | | | | | | | | | | | | | | 1 | 2.80 | | 2.80 | 0.00 | |
| บางกุ้ง | 3.74 | | | | | | | | | | | | | | 1 | 3.74 | | 3.74 | 0.00 | |
| บางดี | 7.66 | | | | | | | | | | | | | | 1 | 7.66 | | 7.66 | 0.00 | |
| ปากคม | 3.25 | | | | | | | | | | | | | | 1 | 3.25 | | 3.25 | 0.00 | |
| ปากแจ่ม | 4.76 | | | | | | | | | | | | | | 1 | 4.76 | | 4.76 | 0.00 | |
| ลำภูรา | 2.14 | 1 | 2.14 | 1.00 | 1.14 | | 1.00 | | | | | | | | | | | | 1.14 | |
| วังดีรี | 3.78 | | | | | | | | | | | | | | 1 | 3.78 | | 3.78 | 0.00 | |
| หนองช้างแล่น | 7.71 | 1 | 7.71 | 0.56 | 7.15 | | 0.56 | | | | | | | | | | | | 7.15 | |
| ห้วยยอด | 2.17 | | | | | | | | | | | | | | 1 | 2.17 | | 2.17 | 0.00 | |
| เขาไพร | 2.72 | | | | | | | | | | | | | | 1 | 2.72 | | 2.72 | 0.00 | |
| คลองปาง | 3.69 | 1 | 3.69 | 2.60 | 1.09 | | 2.60 | | | | | | | | | | | | 1.09 | 2,500.00 |
| ควนเมา | 6.33 | | | | | | | | | | | | | | 1 | 6.33 | | 6.33 | 0.00 | |
| หนองบัว | 4.73 | | | | | | | | | | | | | | 1 | 4.73 | | 4.73 | 0.00 | |

ข้อมูลปริมาณขยะมูลฝอย จ.ตรัง สสภ. 15 ปี 2558

| | 1 | 2 | 3 | 4 | 5 | 6 | 7 | 8 | 9 | 10 | 11 | 12 | 13 | 14 | 15 | 16 | 17 | 18 | 19 | 20 |
|---|---|---|---|---|---|---|---|---|---|---|---|---|---|---|---|---|---|---|---|---|
| | | พื้นที่ที่มีการให้บริการ | | | | | | | | | | | | | พื้นที่ที่ไม่มีการให้บริการ | | | | | |
| จังหวัด | ปริมาณขยะที่เกิดขึ้นใช้จริง | จำนวน อปท. ที่มีการให้บริการ | ปริมาณขยะที่เกิดขึ้นใน อปท. พื้นที่ให้บริการ | ปริมาณขยะที่เก็บขนไปกำจัด | ปริมาณขยะที่ถูกนำไปใช้ประโยชน์ | ปริมาณขยะที่ไม่มีการให้บริการ | ปริมาณขยะที่กำจัดไม่ถูกต้อง | ปริมาณขยะที่กำจัดถูกต้อง | การนำไปใช้ประโยชน์ | การนำไปกำจัด | Landfill | Compost | Incinerator | อื่น ๆ | จำนวน อปท. ที่ไม่มีการให้บริการ | ปริมาณขยะที่เกิดขึ้นใน อปท. พื้นที่ไม่ให้บริการ | ปริมาณขยะที่ถูกนำไปใช้ประโยชน์ | ปริมาณขยะที่กำจัดไม่ถูกต้อง | ปริมาณขยะที่ถูกนำไปใช้ประโยชน์ (5)+(9)+(17) | ปริมาณขยะตกค้างเพื่อรอกำจัดอย่างถูกต้อง |
| จังหวัดตรัง | (ตัน/วัน) | (แห่ง) | (ตัน/วัน) | (ตัน/วัน) | (ตัน/วัน) | (ตัน/วัน) | (ตัน/วัน) | (ตัน/วัน) | (ตัน/วัน) | (ตัน/วัน) | (ตัน/วัน) | (ตัน/วัน) | (ตัน/วัน) | (ตัน/วัน) | (แห่ง) | (ตัน/วัน) | (ตัน/วัน) | (ตัน/วัน) | (ตัน/วัน) | (ตัน) |
| หนองปรือ | 6.73 | 1 | 6.73 | 2.90 | 2.37 | 1.46 | 2.90 | | | | | | | | | | | | 2.37 | 5.00 |
| รวม (ตัน/วัน) | 664.85 | 57.00 | 462.60 | 216.23 | 242.40 | 3.97 | 195.05 | 21.18 | 0.00 | 21.18 | 21.18 | 0.00 | 0.00 | 0.00 | 42.00 | 202.25 | 0.00 | 202.25 | 242.40 | 163,080.00 |
| รวม (ตัน/ปี) | 242,670.25 | 57.00 | 168,849.00 | 78,923.95 | 88,476.00 | 1,449.05 | 71,193.25 | 7,730.70 | 0.00 | 7,730.70 | 7,730.70 | 0.00 | 0.00 | 0.00 | 42.00 | 73,821.25 | 0.00 | 73,821.25 | 88,476.00 | 163,080.00 |

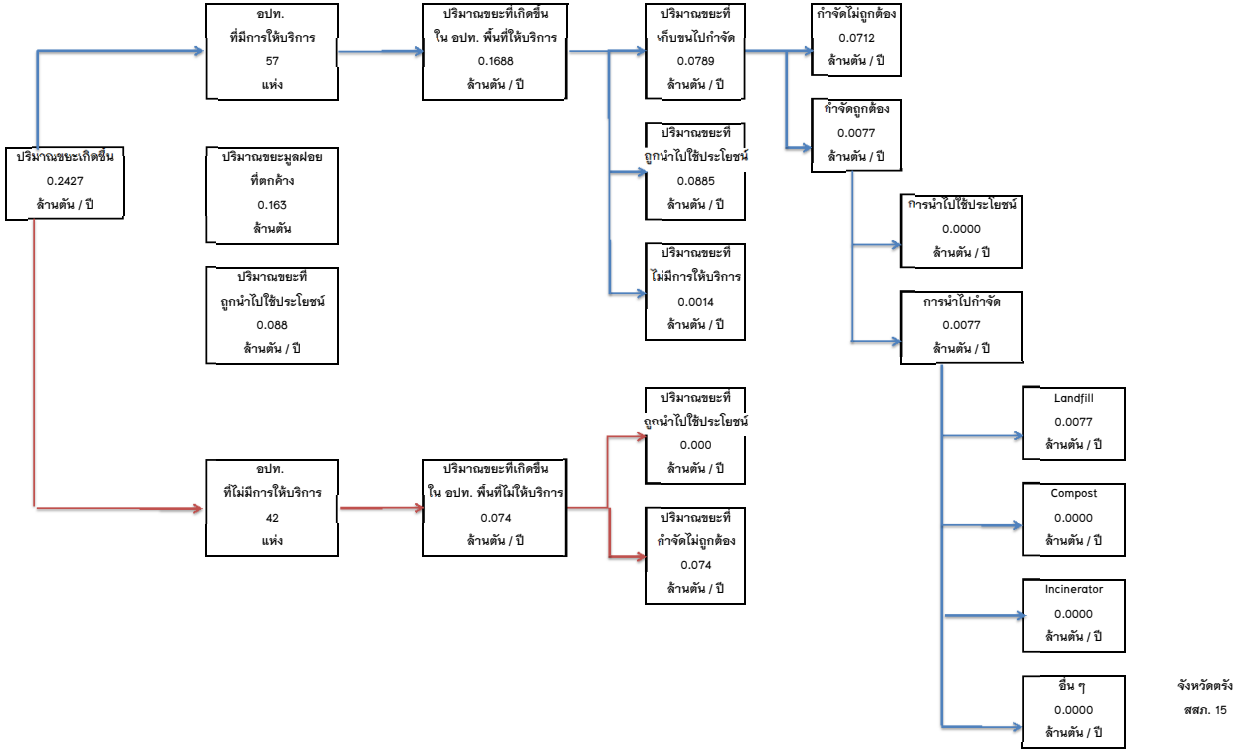

ข้อมูลปริมาณขยะมูลฝอย จ.กระบี่ สสภ. 15 ปี 2558

| | 1 | 2 | 3 | 4 | 5 | 6 | 7 | 8 | 9 | 10 | 11 | 12 | 13 | 14 | 15 | 16 | 17 | 18 | 19 | 20 |
|---|---|---|---|---|---|---|---|---|---|---|---|---|---|---|---|---|---|---|---|---|
| | | พื้นที่ที่มีการให้บริการ | | | | | | | | | | | | | พื้นที่ที่ไม่มีการให้บริการ | | | | | |
| จังหวัด | ปริมาณขยะที่เกิดขึ้นใช้จริง | จำนวน อปท. ที่มีการให้บริการ | ปริมาณขยะที่เกิดขึ้นใน อปท. พื้นที่ให้บริการ | ปริมาณขยะที่เก็บขนไปกำจัด | ปริมาณขยะที่ถูกนำไปใช้ประโยชน์ | ปริมาณขยะที่ไม่มีการให้บริการ | ปริมาณขยะที่กำจัดไม่ถูกต้อง | ปริมาณขยะที่กำจัดถูกต้อง | การนำไปใช้ประโยชน์ | การนำไปกำจัด | Landfill | Compost | Incinerator | อื่น ๆ | จำนวน อปท. ที่ไม่มีการให้บริการ | ปริมาณขยะที่เกิดขึ้นใน อปท. พื้นที่ไม่ให้บริการ | ปริมาณขยะที่ถูกนำไปใช้ประโยชน์ | ปริมาณขยะที่กำจัดไม่ถูกต้อง | ปริมาณขยะที่ถูกนำไปใช้ประโยชน์ (5)+(9)+(17) | ปริมาณขยะตกค้างเพื่อรอกำจัดอย่างถูกต้อง |
| จังหวัดกระบี่ | (ตัน/วัน) | (แห่ง) | (ตัน/วัน) | (ตัน/วัน) | (ตัน/วัน) | (ตัน/วัน) | (ตัน/วัน) | (ตัน/วัน) | (ตัน/วัน) | (ตัน/วัน) | (ตัน/วัน) | (ตัน/วัน) | (ตัน/วัน) | (ตัน/วัน) | (แห่ง) | (ตัน/วัน) | (ตัน/วัน) | (ตัน/วัน) | (ตัน/วัน) | (ตัน) |
| เทศบาลเมืองกระบี่ | 48.00 | 1 | 48.00 | 48 | 0.00 | 0.00 | | 48.00 | 1.50 | 46.50 | 46.50 | | | | | | | | 1.50 | |
| เทศบาลตำบลเกาะลันตาใหญ่ | 1.25 | 1 | 1.25 | 0.5 | 0.75 | | 0.50 | | | | | | | | | | | | 0.75 | 589.00 |
| เทศบาลตำบลเขาพนม | 12.05 | 1 | 12.05 | 12 | 0.05 | | 12.00 | | | | | | | | | | | | 0.05 | 10,815.00 |
| เทศบาลตำบลกระบี่น้อย | 16.80 | 1 | 16.80 | 7.71 | 9.09 | | | 7.71 | | 7.71 | 7.71 | | | | | | | | 9.09 | |
| เทศบาลตำบลเหนือคลอง | 5.87 | 1 | 5.87 | 5.87 | 0.00 | | | 5.87 | | 5.87 | 5.87 | | | | | | | | 0.00 | |
| เทศบาลตำบลคลองท่อมใต้ | 20.00 | 1 | 20.00 | 20.00 | 0.00 | | 20.00 | | | | | | | | | | | | 0.00 | 21,108.00 |
| เทศบาลตำบลคลองพน | 3.40 | 1 | 3.40 | 3.40 | 0.00 | | 3.40 | | | | | | | | | | | | 0.00 | 2,699.00 |
| เทศบาลตำบลทรายขาว | 10.82 | 1 | 10.82 | 4.00 | 6.82 | | 4.00 | | | | | | | | | | | | 6.82 | 1,572.00 |
| เทศบาลตำบลคลองพนพัฒน | 17.06 | | | | | | | | | | | | | | 1 | 17.06 | | 17.06 | 0.00 | |
| เทศบาลตำบลปลายพระยา | 14.00 | 1 | 14.00 | 8.00 | 6.00 | | 8.00 | | | | | | | | | | | | 6.00 | 14,755.00 |
| เทศบาลตำบลลำทับ | 8.50 | 1 | 8.50 | 8.50 | 0.00 | | 8.50 | | | | | | | | | | | | 0.00 | 82,670.00 |
| เทศบาลตำบลแหลมสัก | 4.13 | 1 | 4.13 | 4.00 | 0.13 | | 4.00 | | | | | | | | | | | | 0.13 | 3,107.00 |
| เทศบาลตำบลอ่าวลึกใต้ | 6.00 | 1 | 6.00 | 6.00 | 0.00 | | 6.00 | | | | | | | | | | | | 0.00 | 1,638.00 |
| เขาคราม | 9.40 | 1 | 9.40 | 2.14 | 7.26 | | | 2.14 | | 2.14 | 2.14 | | | | | | | | 7.26 | |
| เขาทอง | 5.90 | 1 | 5.90 | 1.04 | 4.86 | | | 1.04 | | 1.04 | 1.04 | | | | | | | | 4.86 | |
| คลองประสงค์ | 4.85 | | | | | | | | | | | | | | 1 | 4.85 | | 4.85 | 0.00 | |
| ทับปริก | 8.80 | 1 | 8.80 | 3.00 | 5.80 | | | 3.00 | | 3.00 | 3.00 | | | | | | | | 5.80 | |
| ไสไทย | 12.21 | 1 | 12.21 | 10.67 | 1.54 | | | 10.67 | | 10.67 | 10.67 | | | | | | | | 1.54 | |
| หนองทะเล | 9.04 | 1 | 9.04 | 7.04 | 2.00 | | | 7.04 | | 7.04 | 7.04 | | | | | | | | 2.00 | |
| อ่าวนาง | 41.75 | 1 | 41.75 | 41.75 | 0.00 | | | 41.75 | | 41.75 | 41.75 | | | | | | | | 0.00 | |
| เกาะศรีบอยา | 4.76 | | | | | | | | | | | | | | 1 | 4.76 | | 4.76 | 0.00 | |
| คลองขนาน | 8.33 | 1 | 8.33 | 6.00 | 2.33 | | 6.00 | | | | | | | | | | | | 2.33 | 3,056.00 |
| คลองเขม้า | 5.14 | 1 | 5.14 | 1.58 | 3.56 | | | 1.58 | | 1.58 | 1.58 | | | | | | | | 3.56 | |
| โคกยาง | 5.84 | 1 | 5.84 | 1.39 | 4.45 | | | 1.39 | | 1.39 | 1.39 | | | | | | | | 4.45 | |
| ดสิงขัน | 5.42 | 1 | 5.42 | 3.00 | 2.42 | | 3.00 | | | | | | | | | | | | 2.42 | 1,080.00 |
| ปกาสัย | 7.05 | 1 | 7.05 | 1.98 | 5.07 | | | 1.98 | | 1.98 | 1.98 | | | | | | | | 5.07 | |
| ห้วยยูง | 6.66 | | | | | | | | | | | | | | 1 | 6.66 | | 6.66 | 0.00 | |
| เหนือคลอง | 8.93 | 1 | 8.93 | 4.10 | 4.83 | | | 4.10 | | 4.10 | 4.10 | | | | | | | | 4.83 | |
| เขาดิน | 7.78 | 1 | 7.78 | 2.60 | 5.18 | | 2.60 | | | | | | | | | | | | 5.18 | 2,121.00 |
| เขาพนม | 6.35 | 1 | 6.35 | 3.50 | 2.85 | | 3.50 | | | | | | | | | | | | 2.85 | |
| โคกหาร | 5.31 | | | | | | | | | | | | | | 1 | 5.31 | | 5.31 | 0.00 | |
| พรุเตียว | 8.22 | | | | | | | | | | | | | | 1 | 8.22 | | 8.22 | 0.00 | |
| สินปุน | 8.34 | | | | | | | | | | | | | | 1 | 8.34 | | 8.34 | 0.00 | |
| หน้าเขา | 8.39 | 1 | 8.39 | 4.00 | 4.39 | | 4.00 | | | | | | | | | | | | 4.39 | 1,366.00 |
| เกาะกลาง | 20.00 | 1 | 20.00 | 20.00 | 0.00 | | 20.00 | | | | | | | | | | | | 0.00 | 5,735.00 |
| เกาะลันตาน้อย | 5.23 | | | | | | | | | | | | | | 1 | 5.23 | | 5.23 | 0.00 | |
| เกาะลันตาใหญ่ | 5.63 | 1 | 5.63 | 5.63 | 0.00 | | 5.63 | | | | | | | | | | | | 0.00 | |
| คลองยาง | 5.45 | 1 | 5.45 | 2.00 | 3.45 | | 2.00 | | | | | | | | | | | | 3.45 | 1,008.00 |
| ศาลาด่าน | 30.00 | 1 | 30.00 | 30.00 | 0.00 | | 30.00 | | | | | | | | | | | | 0.00 | 26,400.00 |
| คลองท่อมใต้ | 8.05 | 1 | 8.05 | 4.00 | 4.05 | | 4.00 | | | | | | | | | | | | 4.05 | 2,368.00 |
| คลองท่อมเหนือ | 5.70 | 1 | 5.70 | 1.00 | 4.70 | | 1.00 | | | | | | | | | | | | 4.70 | 800.00 |
| พรุดินนา | 9.60 | 1 | 9.60 | 3.50 | 6.10 | | 3.50 | | | | | | | | | | | | 6.10 | 1,435.00 |
| เพหลา | 5.67 | | | | | | | | | | | | | | 1 | 5.67 | | 5.67 | 0.00 | |
| ห้วยน้ำขาว | 8.60 | | | | | | | | | | | | | | 1 | 8.60 | | 8.60 | 0.00 | |
| ดินแดง | 3.46 | | | | | | | | | | | | | | 1 | 3.46 | | 3.46 | 0.00 | |

ข้อมูลปริมาณขยะมูลฝอย จ.กระบี่ สสภ. 15 ปี 2558

| | 1 | 2 | 3 | 4 | 5 | 6 | 7 | 8 | 9 | 10 | 11 | 12 | 13 | 14 | 15 | 16 | 17 | 18 | 19 | 20 |
|---|---|---|---|---|---|---|---|---|---|---|---|---|---|---|---|---|---|---|---|---|
| | | พื้นที่ที่มีการให้บริการ | | | | | | | | | | | | | พื้นที่ที่ไม่มีการให้บริการ | | | | | |
| จังหวัด<br><br>จังหวัดกระบี่ | ปริมาณขยะที่เกิดขึ้นใช้จริง<br><br>(ตัน/วัน) | จำนวน อปท. ที่มีการให้บริการ<br><br>(แห่ง) | ปริมาณขยะที่เกิดขึ้นใน อปท. พื้นที่ให้บริการ<br><br>(ตัน/วัน) | ปริมาณขยะที่เก็บขนไปกำจัด<br><br>(ตัน/วัน) | ปริมาณขยะที่ถูกนำไปใช้ประโยชน์<br><br>(ตัน/วัน) | ปริมาณขยะที่ไม่มีการให้บริการ<br><br>(ตัน/วัน) | ปริมาณขยะที่กำจัดไม่ถูกต้อง<br><br>(ตัน/วัน) | ปริมาณขยะที่กำจัดถูกต้อง<br><br>(ตัน/วัน) | การนำไปใช้ประโยชน์<br><br>(ตัน/วัน) | การนำไปกำจัด<br><br>(ตัน/วัน) | Landfill<br><br>(ตัน/วัน) | Compost<br><br>(ตัน/วัน) | Incinerator<br><br>(ตัน/วัน) | อื่น ๆ<br><br>(ตัน/วัน) | จำนวน อปท. ที่ไม่มีการให้บริการ<br><br>(แห่ง) | ปริมาณขยะที่เกิดขึ้นใน อปท. พื้นที่ไม่ให้บริการ<br><br>(ตัน/วัน) | ปริมาณขยะที่ถูกนำไปใช้ประโยชน์<br><br>(ตัน/วัน) | ปริมาณขยะที่กำจัดไม่ถูกต้อง<br><br>(ตัน/วัน) | ปริมาณขยะที่ถูกนำไปใช้ประโยชน์ (5)+(9)+(17)<br><br>(ตัน/วัน) | ปริมาณขยะตกค้างเพื่อรอกำจัดอย่างถูกต้อง<br><br>(ตัน) |
| ดินอุดม | 5.40 | 1 | 5.40 | 0.30 | 5.10 | | 0.30 | | | | | | | | | | | | 5.10 | 224.00 |
| ทุ่งไทรทอง | 4.23 | | | | | | | | | | | | | | 1 | 4.23 | | 4.23 | 0.00 | |
| ลำทับ | 4.77 | | | | | | | | | | | | | | 1 | 4.77 | | 4.77 | 0.00 | |
| เขาใหญ่ | 3.95 | 1 | 3.95 | 0.73 | 3.22 | | | 0.73 | | 0.73 | 0.73 | | | | | | | | 3.22 | |
| คลองยา | 3.54 | | | | | | | | | | | | | | 1 | 3.54 | | 3.54 | 0.00 | |
| คลองหิน | 6.25 | 1 | 6.25 | 1.48 | 4.77 | | | 1.48 | | 1.48 | 1.48 | | | | | | | | 4.77 | |
| นาเหนือ | 4.52 | 1 | 4.52 | 4.00 | 0.52 | | 4.00 | | | | | | | | | | | | 0.52 | 2,126.00 |
| บ้านกลาง | 5.00 | 1 | 5.00 | 5.00 | 0.00 | | 5.00 | | | | | | | | | | | | 0.00 | 3,464.00 |
| แหลมสัก | 2.17 | 1 | 2.17 | 1.00 | 1.17 | | 1.00 | | | | | | | | | | | | 1.17 | |
| อ่าวลึกใต้ | 4.95 | 1 | 4.95 | 4.00 | 0.95 | | 4.00 | | | | | | | | | | | | 0.95 | 1,260.00 |
| อ่าวลึกน้อย | 5.80 | | | | | | | | | | | | | | 1 | 5.80 | | 5.80 | 0.00 | |
| อ่าวลึกเหนือ | 5.91 | 1 | 5.91 | 1.47 | 4.44 | | | 1.47 | | 1.47 | 1.47 | | | | | | | | 4.44 | |
| เขาเขน | 5.85 | 1 | 5.85 | 2.00 | 3.85 | | 2.00 | | | | | | | | | | | | 3.85 | |
| เขาต่อ | 6.94 | 1 | 6.94 | 2.00 | 4.94 | | 2.00 | | | | | | | | | | | | 4.94 | 750.00 |
| คีรีวง | 5.35 | 1 | 5.35 | 3.00 | 2.35 | | 3.00 | | | | | | | | | | | | 2.35 | |
| ปลายพระยา | 11.20 | | | | | | | | | | | | | | 1 | 11.20 | | 11.20 | 0.00 | |
| อื่นๆในจังหวัดกระบี่ | 7.80 | | 7.80 | 7.80 | 0.00 | | | 7.80 | | 7.80 | 7.80 | | | | | | | | | |
| รวม (ตัน/วัน) | 557.37 | 45.00 | 449.67 | 320.68 | 128.99 | – | 172.93 | 147.75 | 1.50 | 146.25 | 146.25 | – | – | – | 16.00 | 107.70 | – | 107.70 | 130.49 | 192,146.00 |
| รวม (ตัน/ปี) | 203,440.05 | 45.00 | 164,129.55 | 117,048.20 | 47,081.35 | – | 63,119.45 | 53,928.75 | 547.50 | 53,381.25 | 53,381.25 | – | – | – | 16.00 | 39,310.50 | – | 39,310.50 | 47,628.85 | 192,146.00 |

ข้อมูลปริมาณขยะมูลฝอย จ.กระบี่ สสภ. 15 ปี 2558

| | 1 | 2 | 3 | 4 | 5 | 6 | 7 | 8 | 9 | 10 | 11 | 12 | 13 | 14 | 15 | 16 | 17 | 18 | 19 | 20 |
|---|---|---|---|---|---|---|---|---|---|---|---|---|---|---|---|---|---|---|---|---|
| | | พื้นที่ที่มีการให้บริการ | | | | | | | | | | | | | พื้นที่ที่ไม่มีการให้บริการ | | | | | |
| จังหวัด | ปริมาณขยะที่เกิดขึ้นใช้จริง | จำนวน อปท. ที่มีการให้บริการ | ปริมาณขยะที่เกิดขึ้นใน อปท. พื้นที่ให้บริการ | ปริมาณขยะที่เก็บขนไปกำจัด | ปริมาณขยะที่ถูกนำไปใช้ประโยชน์ | ปริมาณขยะที่ไม่มีการให้บริการ | ปริมาณขยะที่กำจัดไม่ถูกต้อง | ปริมาณขยะที่กำจัดถูกต้อง | การนำไปใช้ประโยชน์ | การนำไปกำจัด | Landfill | Compost | Incinerator | อื่น ๆ | จำนวน อปท. ที่ไม่มีการให้บริการ | ปริมาณขยะที่เกิดขึ้นใน อปท. พื้นที่ไม่ให้บริการ | ปริมาณขยะที่ถูกนำไปใช้ประโยชน์ | ปริมาณขยะที่กำจัดไม่ถูกต้อง | ปริมาณขยะที่ถูกนำไปใช้ประโยชน์ (5)+(9)+(17) | ปริมาณขยะตกค้างเพื่อรอกำจัดอย่างถูกต้อง |
| จังหวัดกระบี่ | (ตัน/วัน) | (แห่ง) | (ตัน/วัน) | (ตัน/วัน) | (ตัน/วัน) | (ตัน/วัน) | (ตัน/วัน) | (ตัน/วัน) | (ตัน/วัน) | (ตัน/วัน) | (ตัน/วัน) | (ตัน/วัน) | (ตัน/วัน) | (ตัน/วัน) | (แห่ง) | (ตัน/วัน) | (ตัน/วัน) | (ตัน/วัน) | (ตัน/วัน) | (ตัน) |

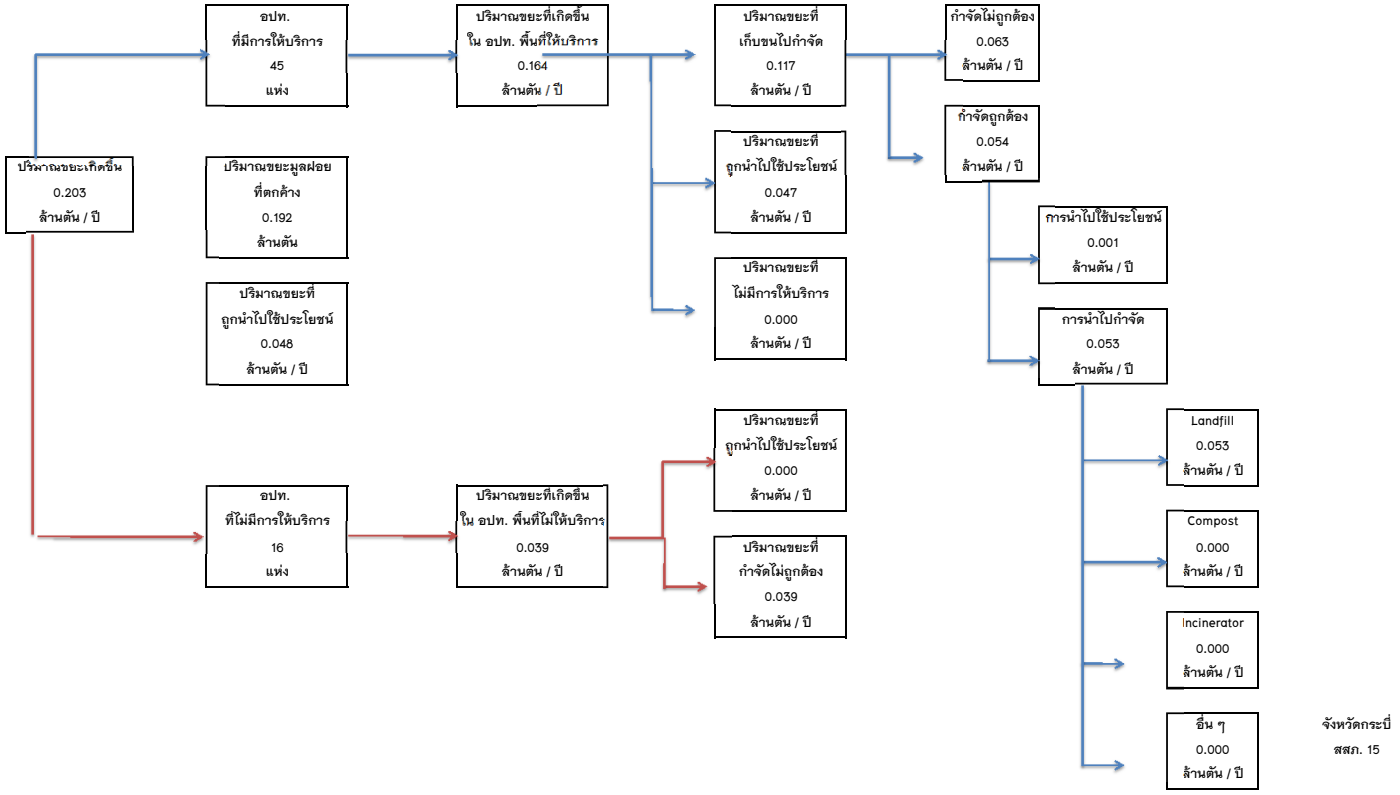

ข้อมูลปริมาณขยะมูลฝอย จ.พังงา สสภ. 15 ปี 2558

| | 1 | 2 | 3 | 4 | 5 | 6 | 7 | 8 | 9 | 10 | 11 | 12 | 13 | 14 | 15 | 16 | 17 | 18 | 19 | 20 |
|---|---|---|---|---|---|---|---|---|---|---|---|---|---|---|---|---|---|---|---|---|
| | | พื้นที่ที่มีการให้บริการ | | | | | | | | | | | | | พื้นที่ที่ไม่มีการให้บริการ | | | | | |
| จังหวัด<br><br>จังหวัดพังงา | ปริมาณขยะที่เกิดขึ้นใช้จริง<br><br>(ตัน/วัน) | จำนวน อปท. ที่มีการให้บริการ<br>(แห่ง) | ปริมาณขยะที่เกิดขึ้นใน อปท. พื้นที่ให้บริการ<br>(ตัน/วัน) | ปริมาณขยะที่เก็บขนไปกำจัด<br>(ตัน/วัน) | ปริมาณขยะที่ถูกนำไปใช้ประโยชน์<br>(ตัน/วัน) | ปริมาณขยะที่ไม่มีการให้บริการ<br>(ตัน/วัน) | ปริมาณขยะที่กำจัดไม่ถูกต้อง<br>(ตัน/วัน) | ปริมาณขยะที่กำจัดถูกต้อง<br>(ตัน/วัน) | การนำไปใช้ประโยชน์<br>(ตัน/วัน) | การนำไปกำจัด<br>(ตัน/วัน) | Landfill<br>(ตัน/วัน) | Compost<br>(ตัน/วัน) | Incinerator<br>(ตัน/วัน) | อื่น ๆ<br>(ตัน/วัน) | จำนวน อปท. ที่ไม่มีการให้บริการ<br>(แห่ง) | ปริมาณขยะที่เกิดขึ้นใน อปท. พื้นที่ไม่ให้บริการ<br>(ตัน/วัน) | ปริมาณขยะที่ถูกนำไปใช้ประโยชน์<br>(ตัน/วัน) | ปริมาณขยะที่กำจัดไม่ถูกต้อง<br>(ตัน/วัน) | ปริมาณขยะที่ถูกนำไปใช้ประโยชน์<br>(5)+(9)+(17)<br>(ตัน/วัน) | ปริมาณขยะตกค้างเพื่อรอกำจัดอย่างถูกต้อง<br>(ตัน) |
| เทศบาลเมืองพังงา | 16.92 | 1 | 16.92 | 13 | 3.92 | | | 13.00 | | 13.00 | 13.00 | | | | | | | | 3.92 | |
| เทศบาลเมืองตะกั่วป่า | 12.24 | 1 | 12.24 | 7.1 | 5.14 | | | 7.10 | | 7.10 | 7.10 | | | | | | | | 5.14 | |
| เทศบาลตำบลเกาะยาว | 5.00 | 1 | 5.00 | 5.00 | 0.00 | | 5.00 | | | | | | | | | | | | 0.00 | 2,280.00 |
| เทศบาลตำบลพรุใน | 10.00 | 1 | 10.00 | 10.00 | 0.00 | | 10.00 | | | | | | | | | | | | 0.00 | 6,900.00 |
| เทศบาลตำบลท่านา | 1.13 | 1 | 1.13 | 0.91 | 0.22 | | | 0.91 | | 0.91 | 0.91 | | | | | | | | 0.22 | |
| เทศบาลตำบลบางเตย | 7.05 | 1 | 7.05 | 4.50 | 2.55 | | 4.50 | | | | | | | | | | | | 2.55 | 405.00 |
| เทศบาลตำบลคุระบุรี | 4.22 | 1 | 4.22 | 4 | 0.22 | | 4.00 | | | | | | | | | | | | 0.22 | 54,677.00 |
| เทศบาลตำบลกระโสม | 2.35 | 1 | 2.35 | 2.35 | 0.00 | | | 2.35 | | 2.35 | 2.35 | | | | | | | | 0.00 | |
| เทศบาลตำบลโคกกลอย | 5.00 | 1 | 5.00 | 5.00 | 0.00 | | 5.00 | | | | | | | | | | | | 0.00 | 7,001.74 |
| เทศบาลตำบลบางนายสี | 12.00 | 1 | 12.00 | 8.09 | 3.91 | | | 8.09 | | 8.09 | 8.09 | | | | | | | | 3.91 | |
| เทศบาลตำบลตึกดัก | 20.52 | 1 | 20.52 | 20.52 | 0.00 | | | 20.52 | | 20.52 | 20.52 | | | | | | | | 0.00 | |
| เทศบาลตำบลทับปุด | 2.25 | 1 | 2.25 | 2.25 | 0.00 | | 2.25 | | | | | | | | | | | | 0.00 | 2,040.00 |
| เทศบาลตำบลท้ายเหมือง | 13.16 | 1 | 13.16 | 13.16 | 0.00 | | 13.16 | | | | | | | | | | | | 0.00 | 21,446.00 |
| เทศบาลตำบลลำแก่น | 10.00 | 1 | 10.00 | 10.00 | 0.00 | | 10.00 | | | | | | | | | | | | 0.00 | 57,100.00 |
| เทศบาลตำบลเกาะยาวใหญ่ | 3.37 | | | | | | | | | | | | | | 1 | 3.37 | 0.00 | 3.37 | 0.00 | |
| เกาะปันหยี | 3.88 | 1 | 3.88 | 0.62 | 3.26 | | | 0.62 | | 0.62 | 0.62 | | | | | | 0.00 | 0.00 | 3.26 | |
| ตากแดด | 2.75 | 1 | 2.75 | 2.10 | 0.65 | | | 2.10 | | 2.10 | 2.10 | | | | | | 0.00 | 0.00 | 0.65 | |
| ถ้ำน้ำผุด | 4.76 | 1 | 4.76 | 4.05 | 0.71 | | | 4.05 | | 4.05 | 4.05 | | | | | | 0.00 | 0.00 | 0.71 | |
| ทุ่งคาโงก | 2.53 | 1 | 2.53 | 0.50 | 2.03 | | 0.50 | | | | | | | | | | 0.00 | 0.00 | 2.03 | 75.00 |
| นบปริง | 6.47 | 1 | 6.47 | 2.47 | 4.00 | | | 2.47 | | 2.47 | 2.47 | | | | | | 0.00 | 0.00 | 4.00 | |
| ป่ากอ | 2.47 | 1 | 2.47 | 0.75 | 1.72 | | | 0.75 | | 0.75 | 0.75 | | | | | | 0.00 | 0.00 | 1.72 | |
| เกาะยาวน้อย | 4.53 | 1 | 4.53 | 3.20 | 1.33 | | | 3.20 | 1.28 | 1.92 | | 1.12 | 0.30 | 0.5 | | | 0.00 | 0.00 | 2.61 | - |
| ท่านา | 2.65 | | | | | | | | | | | | | | 1 | 2.65 | 0.00 | 2.65 | 0.00 | |
| รมณีย์ | 2.65 | 1 | 2.65 | 0.83 | 1.82 | | | 0.83 | | 0.83 | 0.83 | | | | | | 0.00 | 0.00 | 1.82 | |
| เหมาะ | 2.24 | 1 | 2.24 | 0.79 | 1.45 | | | 0.79 | | 0.79 | 0.79 | | | | | | 0.00 | 0.00 | 1.45 | |
| เหล | 2.66 | | | | | | | | | | | | | | 1 | 2.66 | 0.00 | 2.66 | 0.00 | |
| กระโสม | 3.88 | 1 | 3.88 | 2.49 | 1.39 | | | 2.49 | | 2.49 | 2.49 | | | | | | 0.00 | 0.00 | 1.39 | |
| กะไหล | 5.51 | 1 | 5.51 | 2.47 | 3.04 | | | 2.47 | | 2.47 | 2.47 | | | | | | 0.00 | 0.00 | 3.04 | |
| คลองเตียน | 4.64 | 1 | 4.64 | 4.00 | 0.64 | | 4.00 | | | | | | | | | | 0.00 | 0.00 | 0.64 | 4,410.00 |
| โคกกลอย | 15.00 | 1 | 15.00 | 15.00 | 0.00 | | 15.00 | | | | | | | | | | 0.00 | 0.00 | 0.00 | |
| ถ้ำ | 3.40 | 1 | 3.40 | 1.46 | 1.94 | | | 1.46 | | 1.46 | 1.46 | | | | | | 0.00 | 0.00 | 1.94 | |
| ท่าอยู่ | 3.22 | 1 | 3.22 | 3.00 | 0.22 | | 3.00 | | | | | | | | | | 0.00 | 0.00 | 0.22 | |
| หล่อยูง | 5.74 | 1 | 5.74 | 3.80 | 1.94 | | 3.80 | | | | | | | | | | 0.00 | 0.00 | 1.94 | 1,521.00 |
| เกาะคอเขา | 0.82 | 1 | 0.82 | 0.42 | 0.40 | | | 0.42 | | 0.42 | 0.42 | | | | | | 0.00 | 0.00 | 0.40 | |
| โคกเคียน | 5.53 | 1 | 5.53 | 1.54 | 3.99 | | | 1.54 | | 1.54 | 1.54 | | | | | | 0.00 | 0.00 | 3.99 | |
| บางไทร | 4.08 | 1 | 4.08 | 1.50 | 2.58 | | | 1.50 | | 1.50 | 1.50 | | | | | | 0.00 | 0.00 | 2.58 | |
| บางม่วง | 9.18 | 1 | 9.18 | 4.00 | 5.18 | | 4.00 | | | | | | | | | | 0.00 | 0.00 | 5.18 | 30,960.00 |
| เกาะพระทอง | 0.73 | | | | | | | | | | | | | | 1 | 0.73 | 0.00 | 0.73 | 0.00 | |
| คุระ | 9.75 | 1 | 9.75 | 3.20 | 6.55 | | 3.20 | | | | | | | | | | 0.00 | 0.00 | 6.55 | |
| บางวัน | 6.73 | | | | | | | | | | | | | | 1 | 6.73 | 0.00 | 6.73 | 0.00 | |
| แม่นางขาว | 4.05 | 1 | 4.05 | 2.50 | 1.55 | | 2.50 | | | | | | | | | | 0.00 | 0.00 | 1.55 | |
| โคกเจริญ | 3.31 | 1 | 3.31 | 0.74 | 2.57 | | | 0.74 | | 0.74 | 0.74 | | | | | | 0.00 | 0.00 | 2.57 | |
| ทับปุด | 5.51 | 1 | 5.51 | 3.00 | 2.51 | | 3.00 | | | | | | | | | | 0.00 | 0.00 | 2.51 | |
| บ่อแสน | 6.48 | 1 | 6.48 | 2.28 | 4.20 | | | 2.28 | | 2.28 | 2.28 | | | | | | 0.00 | 0.00 | 4.20 | |
| บางเหรียง | 2.03 | | | | | | | | | | | | | | 1 | 2.03 | 0.00 | 2.03 | 0.00 | |
| มะรุ่ย | 5.18 | 1 | 5.18 | 1.46 | 3.72 | | | 1.46 | | 1.46 | 1.46 | | | | | | 0.00 | 0.00 | 3.72 | |
| ท้ายเหมือง | 7.20 | 1 | 7.20 | 7.00 | 0.20 | | 7.00 | | | | | | | | | | 0.00 | 0.00 | 0.20 | 5,474.00 |
| ทุ่งมะพร้าว | 8.70 | 1 | 8.70 | 4.15 | 4.55 | | 4.15 | | | | | | | | | | 0.00 | 0.00 | 4.55 | |
| นาเตย | 8.44 | 1 | 8.44 | 4.01 | 4.43 | | 4.01 | | | | | | | | | | 0.00 | 0.00 | 4.43 | |

ข้อมูลปริมาณขยะมูลฝอย จ.พังงา สสภ. 15 ปี 2558

| | 1 | 2 | 3 | 4 | 5 | 6 | 7 | 8 | 9 | 10 | 11 | 12 | 13 | 14 | 15 | 16 | 17 | 18 | 19 | 20 |
|---|---|---|---|---|---|---|---|---|---|---|---|---|---|---|---|---|---|---|---|---|
| | | พื้นที่ที่มีการให้บริการ | | | | | | | | | | | | | พื้นที่ที่ไม่มีการให้บริการ | | | | | |
| จังหวัด<br><br>จังหวัดพังงา | ปริมาณขยะที่เกิดขึ้นใช้จริง<br><br>(ตัน/วัน) | จำนวน อปท. ที่มีการให้บริการ<br><br>(แห่ง) | ปริมาณขยะที่เกิดขึ้นใน อปท. พื้นที่ให้บริการ<br><br>(ตัน/วัน) | ปริมาณขยะที่เก็บขนไปกำจัด<br><br>(ตัน/วัน) | ปริมาณขยะที่ถูกนำไปใช้ประโยชน์<br><br>(ตัน/วัน) | ปริมาณขยะที่ไม่มีการให้บริการ<br><br>(ตัน/วัน) | ปริมาณขยะที่กำจัดไม่ถูกต้อง<br><br>(ตัน/วัน) | ปริมาณขยะที่กำจัดถูกต้อง<br><br>(ตัน/วัน) | การนำไปใช้ประโยชน์<br><br>(ตัน/วัน) | การนำไปกำจัด<br><br>(ตัน/วัน) | Landfill<br><br>(ตัน/วัน) | Compost<br><br>(ตัน/วัน) | Incinerator<br><br>(ตัน/วัน) | อื่น ๆ<br><br>(ตัน/วัน) | จำนวน อปท. ที่ไม่มีการให้บริการ<br><br>(แห่ง) | ปริมาณขยะที่เกิดขึ้นใน อปท. พื้นที่ไม่ให้บริการ<br><br>(ตัน/วัน) | ปริมาณขยะที่ถูกนำไปใช้ประโยชน์<br><br>(ตัน/วัน) | ปริมาณขยะที่กำจัดไม่ถูกต้อง<br><br>(ตัน/วัน) | ปริมาณขยะที่ถูกนำไปใช้ประโยชน์ (5)+(9)+(17)<br><br>(ตัน/วัน) | ปริมาณขยะตกค้างเพื่อรอกำจัดอย่าง<br><br>(ตัน) |
| บางทอง | 4.86 | 1 | 4.86 | 3.00 | 1.86 | | 3.00 | | | | | | | | | | 0.00 | 0.00 | 1.86 | |
| ลำภี | 4.66 | | | | | | | | | | | | | | 1 | 4.66 | 0.00 | 4.66 | 0.00 | |
| รวม (ตัน/วัน) | 301.43 | 44 | 278.60 | 192.21 | 86.39 | 0.00 | 111.07 | 81.14 | 1.28 | 79.86 | 77.94 | 1.12 | 0.30 | 0.50 | 7.00 | 22.83 | 0.00 | 22.83 | 87.67 | 194,289.74 |
| รวม (ตัน/ปี) | 110,021.95 | 44 | 101,689.00 | 70,157.75 | 31,531.26 | 0.00 | 40,540.55 | 29,617.20 | 467.20 | 29,150.00 | 28,449.20 | 408.80 | 109.50 | 182.50 | 7.00 | 8,332.95 | 0.00 | 8,332.95 | 31,998.46 | 194,289.74 |

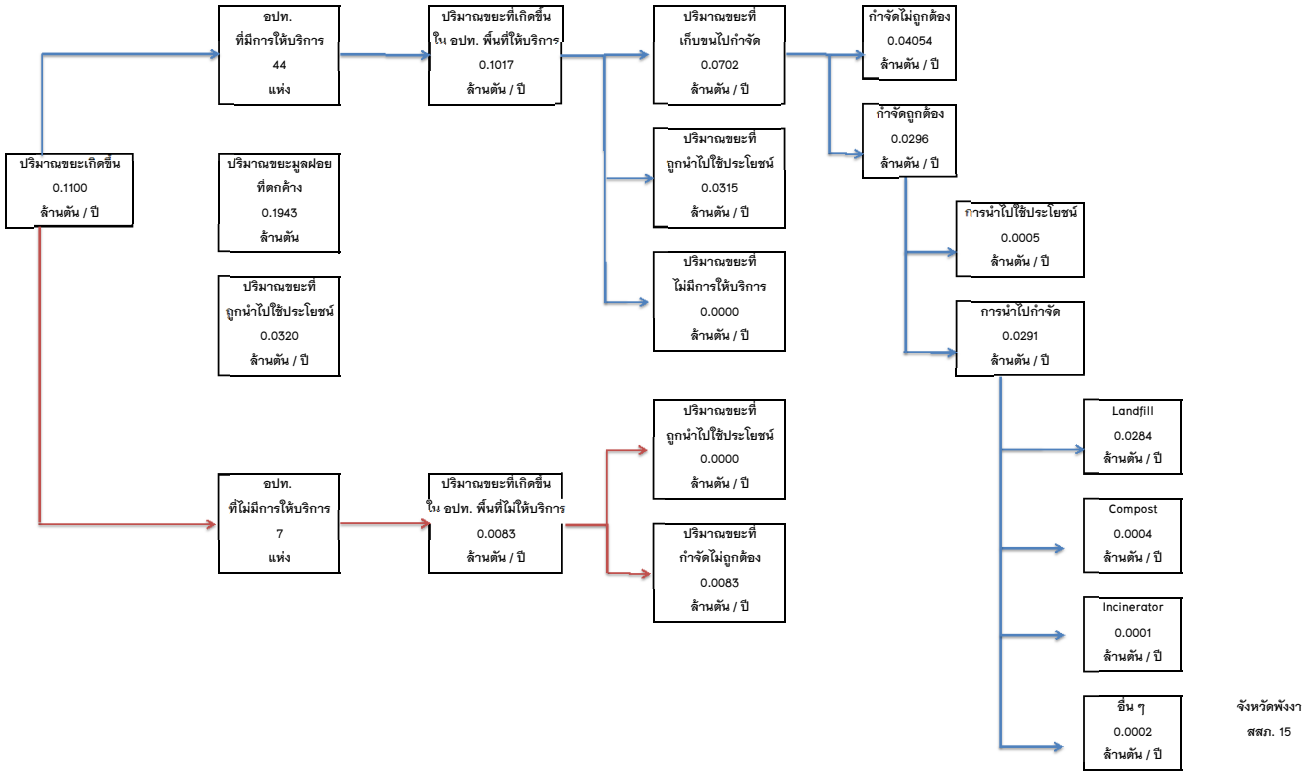


จังหวัดพังงา
สสภ. 15

ข้อมูลปริมาณขยะมูลฝอย จ.สตูล สสภ. 15 ปี 2558

| | 1 | 2 | 3 | 4 | 5 | 6 | 7 | 8 | 9 | 10 | 11 | 12 | 13 | 14 | 15 | 16 | 17 | 18 | 19 | 20 |
|---|---|---|---|---|---|---|---|---|---|---|---|---|---|---|---|---|---|---|---|---|
| | | พื้นที่ที่มีการให้บริการ | | | | | | | | | | | | | พื้นที่ที่ไม่มีการให้บริการ | | | | | |
| จังหวัด | ปริมาณขยะที่เกิดขึ้นใช้จริง | จำนวน อปท. ที่มีการให้บริการ | ปริมาณขยะที่เกิดขึ้นใน อปท. พื้นที่ให้บริการ | ปริมาณขยะที่เก็บขนไปกำจัด | ปริมาณขยะที่ถูกนำไปใช้ประโยชน์ | ปริมาณขยะที่ไม่มีการให้บริการ | ปริมาณขยะที่กำจัดไม่ถูกต้อง | ปริมาณขยะที่กำจัดถูกต้อง | การนำไปใช้ประโยชน์ | การนำไปกำจัด | Landfill | Compost | Incinerator | อื่น ๆ | จำนวน อปท. ที่ไม่มีการให้บริการ | ปริมาณขยะที่เกิดขึ้นใน อปท. พื้นที่ไม่ให้บริการ | ปริมาณขยะที่ถูกนำไปใช้ประโยชน์ | ปริมาณขยะที่กำจัดไม่ถูกต้อง | ปริมาณขยะที่ถูกนำไปใช้ประโยชน์ (5)+(9)+(17) | ปริมาณขยะตกค้างเพื่อรอกำจัดอย่างถูกต้อง |
| จังหวัดสตูล | (ตัน/วัน) | (แห่ง) | (ตัน/วัน) | (ตัน/วัน) | (ตัน/วัน) | (ตัน/วัน) | (ตัน/วัน) | (ตัน/วัน) | (ตัน/วัน) | (ตัน/วัน) | (ตัน/วัน) | (ตัน/วัน) | (ตัน/วัน) | (ตัน/วัน) | (แห่ง) | (ตัน/วัน) | (ตัน/วัน) | (ตัน/วัน) | (ตัน/วัน) | (ตัน) |
| เทศบาลเมืองสตูล | 27.15 | 1 | 27.15 | 16.92 | 10.23 | | | 16.92 | | 16.92 | 16.92 | | | | | | | | 10.23 | |
| เทศบาลตำบลเจ๊ะบิลัง | 4.09 | 1 | 4.09 | 1.13 | 2.96 | | | 1.13 | | 1.13 | 1.13 | | | | | | | | 2.96 | |
| เทศบาลตำบลฉลุง | 10.86 | 1 | 10.86 | 3.50 | 7.36 | | 3.50 | | | | | | | | | | | | 7.36 | 13,410.00 |
| เทศบาลตำบลคลองขุด | 19.40 | 1 | 19.40 | 13.80 | 5.60 | | 13.80 | | | | | | | | | | | | 5.60 | 5,886.00 |
| เทศบาลตำบลควนโดน | 5.41 | 1 | 5.41 | 1.66 | 3.75 | | | 1.66 | | 1.66 | 1.66 | | | | | | | | 3.75 | |
| เทศบาลตำบลทุ่งหว้า | 3.32 | 1 | 3.32 | 2.30 | 1.02 | | 2.30 | | | | | | | | | | | | 1.02 | 3,051.00 |
| เทศบาลตำบลกำแพง | 7.03 | 1 | 7.03 | 5.20 | 1.83 | | | 5.20 | 1.80 | 3.40 | 3.40 | | | | | | | | 3.63 | |
| เกตรี | 5.83 | 1 | 5.83 | 0.53 | 5.30 | | | 0.53 | | 0.53 | 0.53 | | | | | | | | 5.30 | |
| เกาะสาหร่าย | 4.80 | 1 | 4.80 | 4.68 | 0.12 | | 4.68 | | | | | | | | | | | | 0.12 | |
| ควนขัน | 6.70 | 1 | 6.70 | 0.76 | 5.94 | | | 0.76 | | 0.76 | 0.76 | | | | | | | | 5.94 | |
| ควนโพธิ์ | 5.29 | 1 | 5.29 | 3.00 | 2.29 | | 3.00 | | | | | | | | | | | | 2.29 | 1,710.00 |
| เจ๊ะบิลัง | 5.58 | 1 | 5.58 | 1.45 | 4.13 | | | 1.45 | | 1.45 | 1.45 | | | | | | | | 4.13 | |
| ฉลุง | 9.79 | 1 | 9.79 | 3.00 | 6.79 | | | 3.00 | | 3.00 | 3.00 | | | | | | | | 6.79 | |
| ต้นหยงโป | 2.72 | 1 | 2.72 | 0.25 | 2.47 | | | 0.25 | | 0.25 | 0.25 | | | | | | | | 2.47 | |
| ตำมะลัง | 4.50 | 1 | 4.50 | 2.00 | 0.00 | 2.50 | 2.00 | | | | | | | | | | | | 0.00 | - |
| บ้านควน | 9.74 | 1 | 9.74 | 1.18 | 8.56 | | | 1.18 | | 1.18 | 1.18 | | | | | | | | 8.56 | |
| ปูยู | 2.79 | 1 | 2.79 | 2.00 | 0.15 | 0.64 | 2.00 | | | | | | | | | | | | 0.15 | 180.00 |
| ควนโดน | 5.39 | 1 | 5.39 | 0.38 | 5.01 | | | 0.38 | | 0.38 | 0.38 | | | | | | | | 5.01 | |
| ควนสตอ | 7.25 | 1 | 7.25 | 0.29 | 6.96 | | | 0.29 | | 0.29 | 0.29 | | | | | | | | 6.96 | |
| ย่านซื่อ | 3.27 | 1 | 3.27 | 1.07 | 2.20 | | | 1.07 | | 1.07 | 1.07 | | | | | | | | 2.20 | |
| วังประจัน | 2.68 | 1 | 2.68 | 0.24 | 2.44 | | | 0.24 | | 0.24 | 0.24 | | | | | | | | 2.44 | |
| ท่าแพ | 9.08 | 1 | 9.08 | 2.70 | 3.38 | 3.00 | 2.70 | | | | | | | | | | | | 3.38 | 855.00 |
| ท่าเรือ | 4.43 | 1 | 4.43 | 1.00 | 3.43 | | 1.00 | | | | | | | | | | | | 3.43 | 648.00 |
| แป - ระ | 5.34 | | | | | | | | | | | | | | 1 | 5.34 | | 5.34 | 0.00 | |
| สาคร | 7.10 | 1 | 7.10 | 6.00 | 1.10 | | 6.00 | | | | | | | | | | | | 1.10 | |
| ควนกาหลง | 16.72 | 1 | 16.72 | 13.75 | 1.25 | 1.72 | 13.75 | | | | | | | | | | | | 1.25 | 5,512.00 |
| ทุ่งนุ้ย | 10.28 | 1 | 10.28 | 3.00 | 7.28 | | 3.00 | | | | | | | | | | | | 7.28 | 2,970.00 |
| อุใดเจริญ | 7.68 | | | | | | | | | | | | | | 1 | 7.68 | | 7.68 | 0.00 | |
| กำแพง | 12.25 | 1 | 12.25 | 9.00 | 3.25 | | 9.00 | | | | | | | | | | | | 3.25 | |
| เขาขาว | 5.88 | 1 | 5.88 | 4.00 | 1.88 | | | 4.00 | | 4.00 | 4.00 | | | | | | | | 1.88 | |
| น้ำผุด | 8.38 | 1 | 8.38 | 6.00 | 2.38 | | | 6.00 | | 6.00 | 6.00 | | | | | | | | 2.38 | |
| ปากน้ำ | 9.72 | 1 | 9.72 | 3.00 | 6.72 | | 3.00 | | | | | | | | | | | | 6.72 | 4,185.00 |
| ละงู | 20.19 | 1 | 20.19 | 9.00 | 11.19 | | | 9.00 | | 9.00 | 9.00 | | | | | | | | 11.19 | |
| แหลมสน | 3.44 | 1 | 3.44 | 3.33 | 0.11 | | 3.33 | | | | | | | | | | | | 0.11 | |
| ขอนคลาน | 2.42 | 1 | 2.42 | 2.41 | 0.01 | | 2.41 | | | | | | | | | | | | 0.01 | |
| ทุ่งบุหลัง | 2.09 | 1 | 2.09 | 2.08 | 0.01 | | 2.08 | | | | | | | | | | | | 0.01 | |
| ทุ่งหว้า | 3.53 | 1 | 3.53 | 1.00 | 2.53 | | 1.00 | | | | | | | | | | | | 2.53 | |
| นาทอน | 6.50 | 1 | 6.50 | 1.00 | 5.50 | | 1.00 | | | | | | | | | | | | 5.50 | |
| ป่าแก่บ่อหิน | 3.95 | 1 | 3.95 | 3.00 | 0.95 | | | 3.00 | | 3.00 | 3.00 | | | | | | | | 0.95 | |
| นิคมพัฒนา | 6.88 | | | | | | | | | | | | | | 1 | 6.88 | | 6.88 | 0.00 | |
| ปาล์มพัฒนา | 9.13 | 1 | 9.13 | 8.78 | 0.35 | | 8.78 | | | | | | | | | | | | 0.35 | |
| รวม (ตัน/วัน) | 308.58 | 38 | 288.68 | 144.39 | 136.43 | 7.86 | 88.33 | 56.06 | 1.80 | 54.26 | 54.26 | 0.00 | 0.00 | 0.00 | 3.00 | 19.90 | 0.00 | 19.90 | 138.23 | 38,407.00 |
| รวม (ตัน/ปี) | 112,631.70 | 38 | 105,368.20 | 52,702.35 | 49,796.95 | 2,868.90 | 32,240.45 | 20,461.90 | 657.00 | 19,804.90 | 19,804.90 | 0.00 | 0.00 | 0.00 | 3.00 | 7,263.50 | 0.00 | 7,263.50 | 50,453.95 | 38,407.00 |

ข้อมูลปริมาณขยะมูลฝอย จ.สตูล สสภ. 15 ปี 2558

| | 1 | 2 | 3 | 4 | 5 | 6 | 7 | 8 | 9 | 10 | 11 | 12 | 13 | 14 | 15 | 16 | 17 | 18 | 19 | 20 |
|---|---|---|---|---|---|---|---|---|---|---|---|---|---|---|---|---|---|---|---|---|
| | | พื้นที่ที่มีการให้บริการ | | | | | | | | | | | | | พื้นที่ที่ไม่มีการให้บริการ | | | | | |
| จังหวัด | ปริมาณขยะที่เกิดขึ้นใช้จริง | จำนวน อปท. ที่มีการให้บริการ | ปริมาณขยะที่เกิดขึ้นใน อปท. พื้นที่ให้บริการ | ปริมาณขยะที่เก็บขนไปกำจัด | ปริมาณขยะที่ถูกนำไปใช้ประโยชน์ | ปริมาณขยะที่ไม่มีการให้บริการ | ปริมาณขยะที่กำจัดไม่ถูกต้อง | ปริมาณขยะที่กำจัดถูกต้อง | การนำไปใช้ประโยชน์ | การนำไปกำจัด | Landfill | Compost | Incinerator | อื่น ๆ | จำนวน อปท. ที่ไม่มีการให้บริการ | ปริมาณขยะที่เกิดขึ้นใน อปท. พื้นที่ไม่ให้บริการ | ปริมาณขยะที่ถูกนำไปใช้ประโยชน์ | ปริมาณขยะที่กำจัดไม่ถูกต้อง | ปริมาณขยะที่ถูกนำไปใช้ประโยชน์ (5)+(9)+(17) | ปริมาณขยะตกค้างเพื่อรอกำจัดอย่างถูกต้อง |
| จังหวัดสตูล | (ตัน/วัน) | (แห่ง) | (ตัน/วัน) | (ตัน/วัน) | (ตัน/วัน) | (ตัน/วัน) | (ตัน/วัน) | (ตัน/วัน) | (ตัน/วัน) | (ตัน/วัน) | (ตัน/วัน) | (ตัน/วัน) | (ตัน/วัน) | (ตัน/วัน) | (แห่ง) | (ตัน/วัน) | (ตัน/วัน) | (ตัน/วัน) | (ตัน/วัน) | (ตัน) |

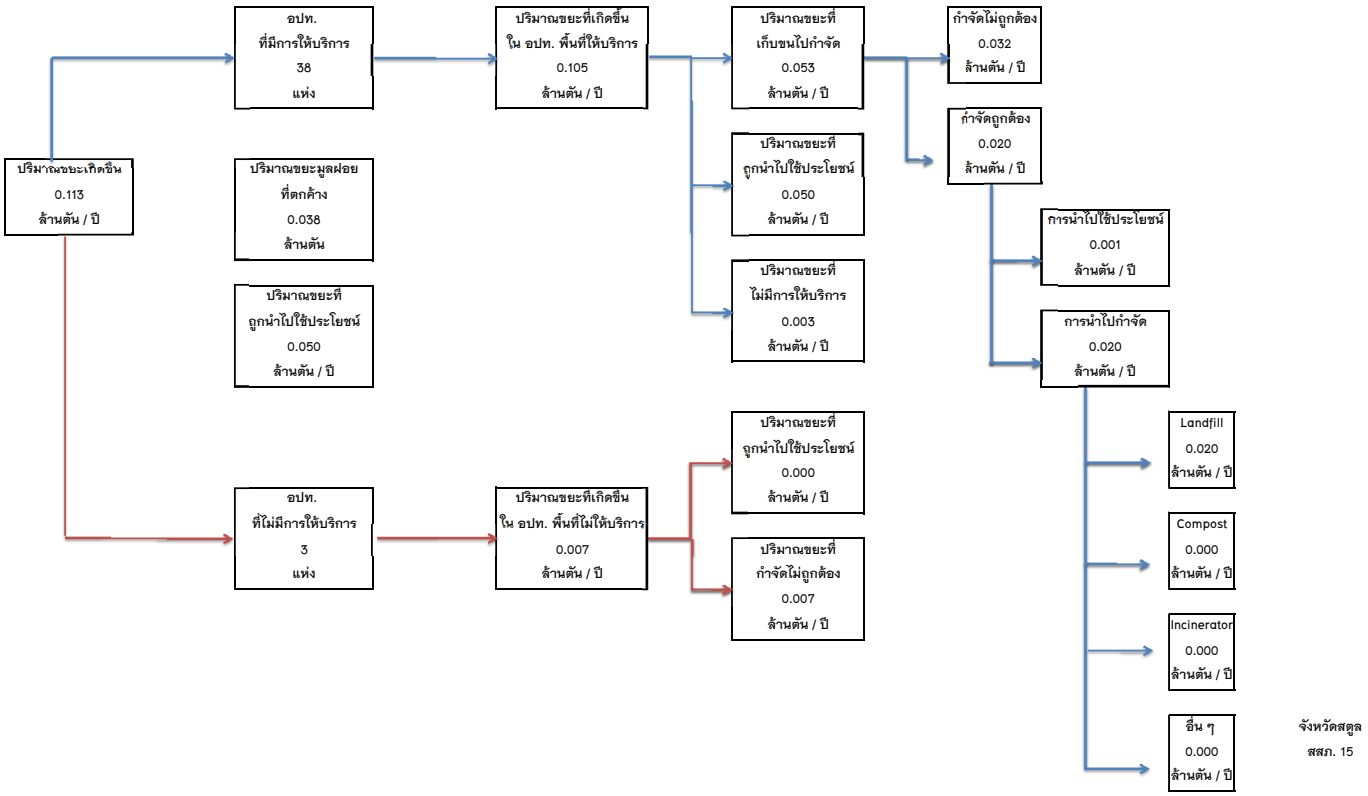

# ภาคผนวก ก – 16

## ข้อมูลการสำรวจขยะมูลฝอย

## สสภ. 16

ข้อมูลการสำรวจขยะมูลฝอย สสภ. 16 ปี 2558

| | | | | | 1 | 2 | 3 | 4 | 5 | 6 | 7 | 8 | 9 | 10 | 11 | 12 | 13 | 14 | 15 | 16 | 17 | 18 | 19 | 20 |
|---|---|---|---|---|---|---|---|---|---|---|---|---|---|---|---|---|---|---|---|---|---|---|---|---|
| | | | | | | พื้นที่ที่มีการให้บริการ | | | | | | | | | | | | | พื้นที่ที่ไม่มีการให้บริการ | | | | | |
| จังหวัด | เทศบาล | อบต. | อบจ. ที่มี site | รวม อปท. | ปริมาณขยะที่เกิดขึ้น | จำนวน อปท. ที่มีการให้บริการ | ปริมาณขยะที่เกิดขึ้น ใน อปท. พื้นที่ให้บริการ | ปริมาณขยะที่เก็บขนไปกำจัด | ปริมาณขยะที่ถูกนำไปใช้ประโยชน์ | ปริมาณขยะที่ไม่มีการให้บริการ | ปริมาณขยะที่กำจัดไม่ถูกต้อง | ปริมาณขยะที่กำจัดถูกต้อง | การนำไปใช้ประโยชน์ | การนำไปกำจัด | Landfill | Compost | Incinerator | อื่น ๆ | จำนวน อปท. ที่ไม่มีการให้บริการ | ปริมาณขยะที่เกิดขึ้นใน อปท. พื้นที่ไม่ให้บริการ | ปริมาณขยะที่ถูกนำไปใช้ประโยชน์ | ปริมาณขยะที่กำจัดไม่ถูกต้อง | ปริมาณขยะที่ถูกนำไปใช้ประโยชน์ (5)+(9)+(17) | ปริมาณขยะตกค้าง |
| สสภ. 16 | (แห่ง) | (แห่ง) | (แห่ง) | (แห่ง) | (ตัน/ปี) | (แห่ง) | (ตัน/ปี) | (ตัน/ปี) | (ตัน/ปี) | (ตัน/ปี) | (ตัน/ปี) | (ตัน/ปี) | (ตัน/ปี) | (ตัน/ปี) | (ตัน/ปี) | (ตัน/ปี) | (ตัน/ปี) | (ตัน/ปี) | (แห่ง) | (ตัน/ปี) | (ตัน/ปี) | (ตัน/ปี) | (ตัน/ปี) | (ตัน) |
| สงขลา | 48 | 92 | - | 140 | 592,824.99 | 73.00 | 475,783.98 | 245,827.50 | 229,956.48 | - | 45,990.00 | 199,837.50 | - | 199,837.50 | 119,873.30 | - | 78,504.20 | 1,460.00 | 65.00 | 117,041.01 | - | 117,035.78 | 229,956.48 | 95,788.26 |
| นราธิวาส | 16 | 72 | - | 88 | 310,831.67 | 39.00 | 199,360.47 | 61,268.90 | 138,091.57 | - | 17,702.50 | 43,566.40 | - | 43,566.40 | 43,566.40 | - | - | - | 49.00 | 111,471.20 | - | 111,471.20 | 138,091.57 | 53,739.60 |
| ยะลา | 16 | 47 | - | 63 | 200,257.76 | 46.00 | 166,605.13 | 72,645.95 | 93,959.18 | - | 4,745.00 | 67,900.95 | - | 67,900.95 | 67,900.95 | - | - | - | 17.00 | 33,652.64 | - | 33,652.64 | 93,959.18 | 14,718.00 |
| พัทลุง | 48 | 25 | - | 73 | 190,946.10 | 48.00 | 129,312.20 | 64,955.40 | 64,356.80 | - | 39,405.40 | 25,550.00 | - | 25,550.00 | 12,775.00 | - | - | 12,775.00 | 25.00 | 61,633.90 | 2,372.50 | 59,261.40 | 66,703.75 | 48,430.59 |
| ปัตตานี | 17 | 96 | - | 113 | 233,707.00 | 65.00 | 162,531.18 | 86,848.53 | 75,682.65 | - | 39,482.48 | 47,366.05 | - | 47,366.05 | 47,366.05 | - | - | - | 48.00 | 71,175.82 | - | 71,175.82 | 75,682.65 | 96,991.20 |
| รวม | 145 | 332 | - | 477 | 1,528,567.53 | 271.00 | 1,133,592.95 | 531,546.28 | 602,046.67 | - | 147,325.38 | 384,220.90 | - | 384,220.90 | 291,481.70 | - | 78,504.20 | 14,235.00 | 204.00 | 394,974.57 | 2,372.50 | 392,596.84 | 604,393.62 | 309,667.65 |

-

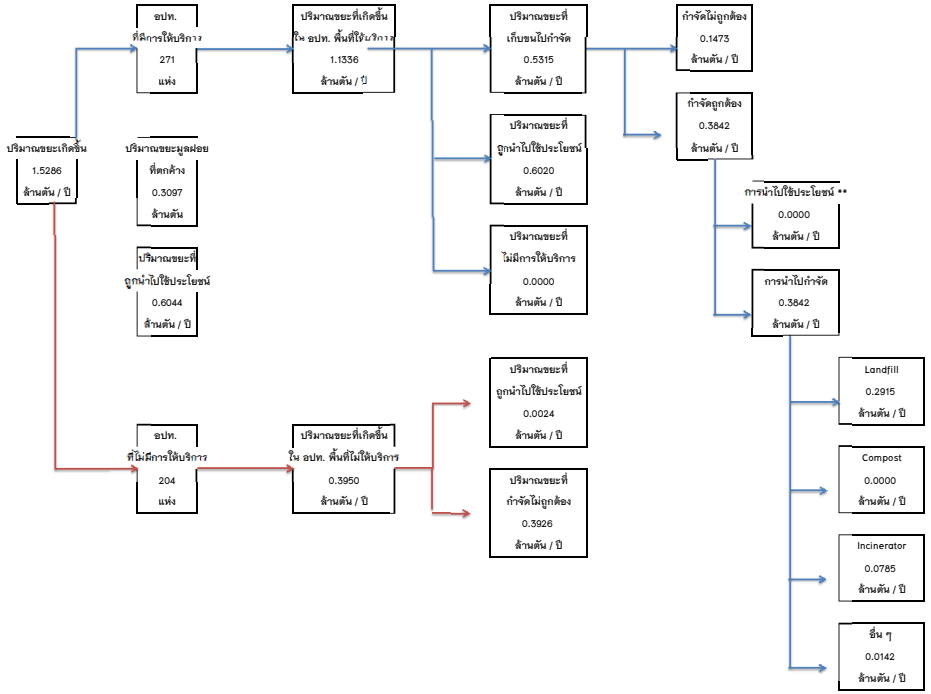

ข้อมูลปริมาณขยะมูลฝอย จ.สงขลา สสภ. 16 ปี 2558

| | 1 | 2 | 3 | 4 | 5 | 6 | 7 | 8 | 9 | 10 | 11 | 12 | 13 | 14 | 15 | 16 | 17 | 18 | 19 | 20 |
|---|---|---|---|---|---|---|---|---|---|---|---|---|---|---|---|---|---|---|---|---|
| | | พื้นที่ที่มีการให้บริการ | | | | | | | | | | | | | พื้นที่ที่ไม่มีการให้บริการ | | | | | |
| จังหวัด<br>จังหวัดสงขลา | ปริมาณขยะที่เกิดขึ้น<br>(ตัน/วัน) | จำนวน อปท. ที่มีการให้บริการ (แห่ง) | ปริมาณขยะที่เกิดขึ้นใน อปท. พื้นที่ (ตัน/วัน) | ปริมาณขยะที่เก็บขนไปกำจัด (ตัน/วัน) | ปริมาณขยะที่ถูกนำไปใช้ประโยชน์ (ตัน/วัน) | ปริมาณขยะที่ไม่มีการให้บริการ (ตัน/วัน) | ปริมาณขยะที่กำจัดไม่ถูกต้อง (ตัน/วัน) | ปริมาณขยะที่กำจัดถูกต้อง (ตัน/วัน) | การนำไปใช้ประโยชน์ (ตัน/วัน) | การนำไปกำจัด (ตัน/วัน) | Landfill (ตัน/วัน) | Compost (ตัน/วัน) | Incinerator (ตัน/วัน) | อื่น ๆ (ตัน/วัน) | จำนวน อปท. ที่ไม่มีการให้บริการ (แห่ง) | ปริมาณขยะที่เกิดขึ้นใน อปท. พื้นที่ไม่ (ตัน/วัน) | ปริมาณขยะที่ถูกนำไปใช้ประโยชน์ (ตัน/วัน) | ปริมาณขยะที่กำจัดไม่ถูกต้อง (ตัน/วัน) | ปริมาณขยะที่ถูกนำไปใช้ประโยชน์ (ตัน/วัน) | ปริมาณขยะตกค้าง (ตัน) |
| เทศบาลนครสงขลา | 126.9 | 1 | 126.9 | 79.35 | 47.57 | 0.00 | 0.00 | 79.35 | 0.00 | 79.35 | 79.35 | 0.00 | 0.00 | 0 | | | | | 47.57 | |
| เทศบาลนครหาดใหญ่ | 300.8 | 1 | 300.8 | 174.30 | 126.46 | 0.00 | 0.00 | 174.30 | 0.00 | 174.30 | 0.00 | 0.00 | 174.30 | 0.00 | | | | | 126.46 | |
| เทศบาลเมืองสะเดา | 24.2 | 1 | 24.2 | 16.00 | 8.25 | 0.00 | 0.00 | 16.00 | 0.00 | 16.00 | 16.00 | 0.00 | 0.00 | 0 | | | | | 8.25 | |
| เทศบาลเมืองบ้านพรุ | 27.0 | 1 | 27.0 | 20.00 | 7.05 | 0.00 | 0.00 | 20.00 | 0.00 | 20.00 | 20.00 | 0.00 | 0.00 | 0 | | | | | 7.05 | |
| เทศบาลเมืองปาดังเบซาร์ | 18.0 | 1 | 18.0 | 10.80 | 7.23 | 0.00 | 0.00 | 10.80 | 0.00 | 10.80 | 10.80 | 0.00 | 0.00 | 0 | | | | | 7.23 | |
| เทศบาลเมืองสิงหนคร | 43.9 | 1 | 43.9 | 13.00 | 30.87 | 0.00 | 0.00 | 13.00 | 0.00 | 13.00 | 13.00 | 0.00 | 0.00 | 0 | | | | | 30.87 | |
| เทศบาลเมืองม่วงงาม | 13.7 | 1 | 13.7 | 2.90 | 10.76 | 0.00 | 0.00 | 2.90 | 0.00 | 2.90 | 2.90 | 0.00 | 0.00 | 0 | | | | | 10.76 | |
| เทศบาลเมืองกำแพงเพชร | 18.7 | 1 | 18.7 | 3.00 | 15.75 | 0.00 | 3.00 | 0.00 | 0.00 | 0.00 | 0.00 | 0.00 | 0.00 | 0 | | | | | 15.75 | 1,260.00 |
| เทศบาลเมืองคลองแห | 39.0 | 1 | 39.0 | 22.08 | 16.89 | 0.00 | 0.00 | 22.08 | 0.00 | 22.08 | 0.00 | 0.00 | 22.08 | 0 | | | | | 16.89 | |
| เทศบาลเมืองควนลัง | 50.1 | 1 | 50.1 | 36.50 | 13.61 | 0.00 | 36.50 | 0.00 | 0.00 | 0.00 | 0.00 | 0.00 | 0.00 | 0 | | | | | 13.61 | 4,387.50 |
| เทศบาลเมืองคอหงส์ | 51.6 | 1 | 51.6 | 40.00 | 11.55 | 0.00 | 0.00 | 40.00 | 0.00 | 40.00 | 40.00 | 0.00 | 0.00 | 0 | | | | | 11.55 | |
| เทศบาลเมืองทุ่งตำเสา | 18.7 | 1 | 18.7 | 12.00 | 6.65 | 0.00 | 12.00 | 0.00 | 0.00 | 0.00 | 0.00 | 0.00 | 0.00 | 0 | | | | | 6.65 | 2,400.00 |
| เทศบาลเมืองเขารูปช้าง | 45.1 | 1 | 45.1 | 34.21 | 10.91 | 0.00 | 0.00 | 34.21 | 0.00 | 34.21 | 34.21 | 0.00 | 0.00 | 0 | | | | | 10.91 | |
| เทศบาลตำบลเทพา | 2.7 | 1 | 2.7 | 2.00 | 0.66 | 0.00 | 2.00 | 0.00 | 0.00 | 0.00 | 0.00 | 0.00 | 0.00 | 0 | | | | | 0.66 | 4,320.00 |
| เทศบาลตำบลลำไพล | 15.8 | 1 | 15.8 | 2.00 | 13.80 | 0.00 | 2.00 | 0.00 | 0.00 | 0.00 | 0.00 | 0.00 | 0.00 | 0 | | | | | 13.80 | 540.00 |
| เทศบาลตำบลเกาะแต้ว | 11.3 | 1 | 11.3 | 5.04 | 6.30 | 0.00 | 0.00 | 5.04 | 0.00 | 5.04 | 5.04 | 0.00 | 0.00 | 0 | | | | | 6.30 | |
| เทศบาลตำบลพะวง | 31.2 | 1 | 31.2 | 19.00 | 12.15 | 0.00 | 0.00 | 19.00 | 0.00 | 19.00 | 19.00 | 0.00 | 0.00 | 0 | | | | | 12.15 | |
| เทศบาลตำบลชะแล้ | 2.9 | | | | | | | | | | | | | | 1 | 2.9 | 0.0 | 2.9 | 0.00 | |
| เทศบาลตำบลกระแสสินธุ์ | 3.0 | | | | | | | | | | | | | | 1 | 3.0 | 0.0 | 3.0 | 0.00 | |
| เทศบาลตำบลเชิงแส | 3.0 | | | | | | | | | | | | | | 1 | 3.0 | 0.0 | 3.0 | 0.00 | |
| เทศบาลตำบลคลองแงะ* | 8.5 | 1 | 8.5 | 6.70 | 1.83 | 0.00 | 0.00 | 6.70 | 0.00 | 6.70 | 6.70 | 0.00 | 0.00 | 0 | | | | | 1.83 | |
| เทศบาลตำบลทุ่งลาน | 7.1 | | | | | | | | | | | | | | 1 | 7.1 | 0.0 | 7.1 | 0.00 | |
| เทศบาลตำบลโคกม่วง | 7.7 | 1 | 7.7 | 1.00 | 6.68 | 0.00 | 0.00 | 1.00 | 0.00 | 1.00 | 1.00 | 0.00 | 0.00 | 0 | | | 0.0 | 0.0 | 6.68 | |
| เทศบาลตำบลควนเนียง | 4.3 | 1 | 4.3 | 4.00 | 0.27 | 0.00 | 0.00 | 4.00 | 0.00 | 4.00 | 0.00 | 0.00 | 0.00 | 4 | | | | | 0.27 | |
| เทศบาลตำบลบางเหรียง | 9.4 | | | | | | | | | | | | | | 1 | 9.4 | 0.0 | 9.4 | 0.00 | |
| เทศบาลตำบลจะนะ | 7.0 | 1 | 7.0 | 6.00 | 1.05 | 0.00 | 6.00 | 0.00 | 0.00 | 0.00 | 0.00 | 0.00 | 0.00 | 0 | | | | | 1.05 | 630.00 |
| เทศบาลตำบลบ้านนา | 9.4 | | | | | | | | | | | | | | 1 | 9.4 | 0.0 | 9.4 | 0.00 | |
| เทศบาลตำบลนาทับ | 13.2 | 1 | 13.2 | 2.50 | 10.74 | 0.00 | 2.50 | 0.00 | 0.00 | 0.00 | 0.00 | 0.00 | 0.00 | 0.00 | | | | | 10.74 | 3,000.00 |
| เทศบาลตำบลนาทวี | 7.3 | 1 | 7.3 | 3.00 | 4.27 | 0.00 | 0.00 | 3.00 | 0.00 | 3.00 | 3.00 | 0.00 | 0.00 | 0 | | | | | 4.27 | |
| เทศบาลตำบลนาทวีนอก* | 10.1 | 1 | 10.1 | 6.80 | 3.27 | 0.00 | 0.00 | 6.80 | 0.00 | 6.80 | 6.80 | 0.00 | 0.00 | 0 | | | | | 3.27 | |
| เทศบาลตำบลท่าช้าง | 21.0 | 1 | 21.0 | 7.10 | 13.89 | 0.00 | 0.00 | 7.10 | 0.00 | 7.10 | 0.00 | 0.00 | 7.10 | 0.00 | | | | | 13.89 | |
| เทศบาลตำบลบ้านหาร | 3.8 | 1 | 3.8 | 1.04 | 2.71 | 0.00 | 0.00 | 1.04 | 0.00 | 1.04 | 0.00 | 0.00 | 1.04 | 0.00 | | | | | 2.71 | |
| เทศบาลตำบลบ่อตรุ | 11.8 | 1 | 11.8 | 6.00 | 5.84 | 0.00 | 6.00 | 0.00 | 0.00 | 0.00 | 0.00 | 0.00 | 0.00 | 0 | | | | | 5.84 | 19,800.00 |
| เทศบาลตำบลระโนด | 5.1 | 1 | 5.1 | 5.00 | 0.11 | 0.00 | 5.00 | 0.00 | 0.00 | 0.00 | 0.00 | 0.00 | 0.00 | 0 | | | | | 0.11 | 12,024.00 |
| เทศบาลตำบลปากแตระ | 6.1 | 1 | 6.1 | 3.50 | 2.57 | 0.00 | 3.50 | 0.00 | 0.00 | 0.00 | 0.00 | 0.00 | 0.00 | 0 | | | | | 2.57 | 240.00 |
| เทศบาลตำบลกำแพงเพชร | 16.6 | 1 | 16.6 | 3.50 | 13.13 | 0.00 | 3.50 | 0.00 | 0.00 | 0.00 | 0.00 | 0.00 | 0.00 | 0 | | | | | 13.13 | 7,875.00 |
| เทศบาลตำบลนาสีทอง | 2.9 | 1 | 2.9 | 1.00 | 1.92 | 0.00 | 1.00 | 0.00 | 0.00 | 0.00 | 0.00 | 0.00 | 0.00 | 0 | | | | | 1.92 | 761.40 |
| เทศบาลตำบลคูหาใต้ | 12.2 | 1 | 12.2 | 5.00 | 7.16 | 0.00 | 5.00 | 0.00 | 0.00 | 0.00 | 0.00 | 0.00 | 0.00 | 0 | | | | | 7.16 | |
| เทศบาลตำบลสทิงพระ | 3.0 | 1 | 3.0 | 2.00 | 1.03 | 0.00 | 2.00 | 0.00 | 0.00 | 0.00 | 0.00 | 0.00 | 0.00 | 0 | | | | | 1.03 | 2,385.00 |
| เทศบาลตำบลปริก | 6.6 | 1 | 6.6 | 3.00 | 3.57 | 0.00 | 3.00 | 0.00 | 0.00 | 0.00 | 0.00 | 0.00 | 0.00 | 0 | | | | | 3.57 | 270.00 |
| เทศบาลตำบลสำนักขาม | 24.0 | 1 | 24.0 | 23.60 | 0.40 | 0.00 | 0.00 | 23.60 | 0.00 | 23.60 | 23.60 | 0.00 | 0.00 | 0 | | | | | 0.40 | |
| เทศบาลตำบลปาดัง * | 9.8 | 1 | 9.8 | 0.40 | 9.40 | 0.00 | 0.00 | 0.40 | 0.00 | 0.40 | 0.40 | 0.00 | 0.00 | 0 | | | | | 9.40 | |
| เทศบาลตำบลสะบ้าย้อย | 1.5 | 1 | 1.5 | 1.00 | 0.53 | 0.00 | 1.00 | 0.00 | 0.00 | 0.00 | 0.00 | 0.00 | 0.00 | 0 | | | | | 0.53 | 900.00 |
| เทศบาลตำบลท่าพระยา(สะบ้าย้ | 11.8 | 1 | 11.8 | 1.50 | 10.29 | 0.00 | 1.50 | 0.00 | 0.00 | 0.00 | 0.00 | 0.00 | 0.00 | 0 | | | | | 10.29 | |

ข้อมูลปริมาณขยะมูลฝอย จ.สงขลา สสภ. 16 ปี 2558

| | 1 | 2 | 3 | 4 | 5 | 6 | 7 | 8 | 9 | 10 | 11 | 12 | 13 | 14 | 15 | 16 | 17 | 18 | 19 | 20 |
|---|---|---|---|---|---|---|---|---|---|---|---|---|---|---|---|---|---|---|---|---|
| | | พื้นที่ที่มีการให้บริการ | | | | | | | | | | | | | พื้นที่ที่ไม่มีการให้บริการ | | | | | |
| จังหวัด<br>จังหวัดสงขลา | ปริมาณขยะที่เกิดขึ้น<br>(ตัน/วัน) | จำนวน อปท. ที่มีการให้บริการ<br>(แห่ง) | ปริมาณขยะที่เกิดขึ้นใน อปท. พื้นที่<br>(ตัน/วัน) | ปริมาณขยะที่เก็บขนไปกำจัด<br>(ตัน/วัน) | ปริมาณขยะที่ถูกนำไปใช้ประโยชน์<br>(ตัน/วัน) | ปริมาณขยะที่ไม่มีการให้บริการ<br>(ตัน/วัน) | ปริมาณขยะที่กำจัดไม่ถูกต้อง<br>(ตัน/วัน) | ปริมาณขยะที่กำจัดถูกต้อง<br>(ตัน/วัน) | การนำไปใช้ประโยชน์<br>(ตัน/วัน) | การนำไปกำจัด<br>(ตัน/วัน) | Landfill<br>(ตัน/วัน) | Compost<br>(ตัน/วัน) | Incinerator<br>(ตัน/วัน) | อื่น ๆ<br>(ตัน/วัน) | จำนวน อปท. ที่ไม่มีการให้บริการ<br>(แห่ง) | ปริมาณขยะที่เกิดขึ้นใน อปท. พื้นที่ไม่<br>(ตัน/วัน) | ปริมาณขยะที่ถูกนำไปใช้ประโยชน์<br>(ตัน/วัน) | ปริมาณขยะที่กำจัดไม่ถูกต้อง<br>(ตัน/วัน) | ปริมาณขยะที่ถูกนำไปใช้ประโยชน์<br>(ตัน/วัน) | ปริมาณขยะตกค้าง<br>(ตัน) |
| เทศบาลตำบลพะตง | 7.9 | 1 | 7.9 | 7.00 | 0.95 | 0.00 | 0.00 | 7.00 | 0.00 | 7.00 | 7.00 | 0.00 | 0.00 | 0 | | | | | 0.95 | |
| เทศบาลตำบลบ้านไร่*(บ้านพ | 7.2 | 1 | 7.2 | 7.00 | 0.16 | 0.00 | 0.00 | 7.00 | 0.00 | 7.00 | 7.00 | 0.00 | 0.00 | 0 | | | | | 0.16 | |
| เทศบาลตำบลน้ำน้อย | 14.0 | 1 | 14.0 | 4.63 | 9.36 | 0.00 | 0.00 | 4.63 | 0.00 | 4.63 | 4.63 | 0.00 | 0.00 | 0 | | | | | 9.36 | |
| เทศบาลตำบลคูเต่า | 11.3 | 1 | 11.3 | 3.08 | 8.23 | 0.00 | 0.00 | 3.08 | 0.00 | 3.08 | 0.00 | 0.00 | 3.08 | 0.00 | | | | | 8.23 | |
| เกาะยอ | 4.4 | 1 | 4.4 | 3.23 | 1.22 | 0.00 | 0.00 | 3.23 | 0.00 | 3.23 | 3.23 | 0.00 | 0.00 | 0 | | | | | 1.22 | |
| ทุ่งหวัง | 9.5 | 1 | 9.5 | 1.44 | 8.02 | 0.00 | 0.00 | 1.44 | 0.00 | 1.44 | 1.44 | 0.00 | 0.00 | 0 | | | | | 8.02 | |
| ชิงโค | 5.0 | | | | | | | | | | | | | | 1 | 5.0 | 0.0 | 5.0 | 0.00 | |
| ทำนบ | 3.9 | | | | | | | | | | | | | | 1 | 3.9 | 0.0 | 3.9 | 0.00 | |
| บางเขียด | 3.0 | | | | | | | | | | | | | | 1 | 3.0 | 0.0 | 3.0 | 0.00 | |
| ปากรอ | 2.2 | | | | | | | | | | | | | | 1 | 2.2 | 0.0 | 2.2 | 0.00 | |
| ป่าขาด | 2.7 | | | | | | | | | | | | | | 1 | 2.7 | 0.0 | 2.7 | 0.00 | |
| รำแดง | 2.4 | | | | | | | | | | | | | | 1 | 2.4 | 0.0 | 2.4 | 0.00 | |
| วัดขนุน | 7.6 | 1 | 7.6 | 1.67 | 5.98 | 0.00 | 0.00 | 1.67 | 0.00 | 1.67 | 1.67 | 0.00 | 0.00 | 0 | | | | | 5.98 | |
| กระดังงา | 4.1 | | | | | | | | | | | | | | 1 | 4.1 | 0.0 | 4.1 | 0.00 | |
| คลองรี | 3.2 | | | | | | | | | | | | | | 1 | 3.2 | 0.0 | 3.2 | 0.00 | |
| คูขุด | 4.7 | 1 | 4.7 | 1.50 | 3.18 | 0.00 | 1.50 | 0.00 | 0.00 | 0.00 | 0.00 | 0.00 | 0.00 | 0 | | | | | 3.18 | 2,970.00 |
| จะทิ้งพระ | 3.0 | | | | | | | | | | | | | | 1 | 3.0 | 0.0 | 3.0 | 0.00 | |
| ชุมพล | 4.8 | | | | | | | | | | | | | | 1 | 4.8 | 0.0 | 4.8 | 0.00 | |
| ดีหลวง | 3.1 | | | | | | | | | | | | | | 1 | 3.1 | 0.0 | 3.1 | 0.00 | |
| ท่าหิน | 3.7 | | | | | | | | | | | | | | 1 | 3.7 | 0.0 | 3.7 | 0.00 | |
| บ่อดาน | 3.3 | | | | | | | | | | | | | | 1 | 3.3 | 0.0 | 3.3 | 0.00 | |
| บ่อแดง | 4.4 | | | | | | | | | | | | | | 1 | 4.4 | 0.0 | 4.4 | 0.00 | |
| วัดจันทร์ | 3.4 | 1 | 3.4 | 1.00 | 2.43 | 0.00 | 0.00 | 1.00 | 0.00 | 1.00 | 1.00 | 0.00 | 0.00 | 0 | | | | 0.0 | 2.43 | |
| สนามชัย | 3.6 | 1 | 3.6 | 0.50 | 3.07 | 0.00 | 0.50 | 0.00 | 0.00 | 0.00 | 0.00 | 0.00 | 0.00 | 0 | | | | | 3.07 | 288.00 |
| ชุนตัดหวาย | 2.8 | | | | | | | | | | | | | | 1 | 2.8 | 0.0 | 2.8 | 0.00 | |
| คลองเปียะ | 5.0 | 1 | 5.0 | 2.00 | 2.98 | 0.00 | 2.00 | 0.00 | 0.00 | 0.00 | 0.00 | 0.00 | 0.00 | 0 | | | | 0.0 | 2.98 | 9,450.00 |
| คู | 5.8 | | | | | | | | | | | | | | 1 | 5.8 | 0.0 | 5.8 | 0.00 | |
| แค | 3.9 | | | | | | | | | | | | | | 1 | 3.9 | 0.0 | 3.9 | 0.00 | |
| จะโหนง | 7.0 | | | | | | | | | | | | | | 1 | 7.0 | 0.0 | 7.0 | 0.00 | |
| ตลิ่งชัน | 9.1 | 1 | 9.1 | 1.20 | 7.94 | 0.00 | 0.00 | 1.20 | 0.00 | 1.20 | 1.20 | 0.00 | 0.00 | 0 | | | | 0.0 | 7.94 | |
| ท่าหมอไทร | 6.0 | | | | | | | | | | | | | | 1 | 6.0 | 0.0 | 6.0 | 0.00 | |
| นาหว้า | 7.0 | | | | | | | | | | | | | | 1 | 7.0 | 0.0 | 7.0 | 0.00 | |
| น้ำขาว | 3.5 | | | | | | | | | | | | | | 1 | 3.5 | 0.0 | 3.5 | 0.00 | |
| ป่าชิง | 4.5 | | | | | | | | | | | | | | 1 | 4.5 | 0.0 | 4.5 | 0.00 | |
| สะกอม | 7.6 | 1 | 7.6 | 1.00 | 6.61 | 0.00 | 1.00 | 0.00 | 0.00 | 0.00 | 0.00 | 0.00 | 0.00 | 0 | | | | 0.0 | 6.61 | 318.00 |
| สะพานไม้แก่น | 6.0 | 1 | 6.0 | 1.00 | 5.00 | 0.00 | 1.00 | 0.00 | 0.00 | 0.00 | 0.00 | 0.00 | 0.00 | 0 | | | | 0.0 | 5.00 | 600.00 |
| คลองกวาง | 5.1 | | | | | | | | | | | | | | 1 | 5.1 | 0.0 | 5.1 | 0.00 | |
| คลองทราย | 5.5 | 1 | 5.5 | 0.70 | 4.80 | 0.00 | 0.00 | 0.70 | 0.00 | 0.70 | 0.70 | 0.00 | 0.00 | 0 | | | | 0.0 | 4.80 | |
| ฉาง | 4.1 | 1 | 4.1 | 2.00 | 2.06 | 0.00 | 0.00 | 2.00 | 0.00 | 2.00 | 2.00 | 0.00 | 0.00 | 0 | | | | 0.0 | 2.06 | |
| ทับช้าง | 6.4 | | | | | | | | | | | | | | 1 | 6.4 | 0.0 | 6.4 | 0.00 | |
| ท่าประดู่ | 5.2 | | | | | | | | | | | | | | 1 | 5.2 | 0.0 | 5.2 | 0.00 | |
| นาหมอศรี | 2.7 | 1 | 2.7 | 1.00 | 1.73 | 0.00 | 1.00 | 0.00 | 0.00 | 0.00 | 0.00 | 0.00 | 0.00 | 0 | | | | 0.0 | 1.73 | 184.32 |
| ประกอบ | 5.8 | | | | | | | | | | | | | | 1 | 5.8 | 0.0 | 5.8 | 0.00 | |
| ปลักหนู | 4.5 | 1 | 4.5 | 1.00 | 3.53 | 0.00 | 1.00 | 0.00 | 0.00 | 0.00 | 0.00 | 0.00 | 0.00 | 0 | | | | 0.0 | 3.53 | 1,350.00 |

ข้อมูลปริมาณขยะมูลฝอย จ.สงขลา สสภ. 16 ปี 2558

| | 1 | 2 | 3 | 4 | 5 | 6 | 7 | 8 | 9 | 10 | 11 | 12 | 13 | 14 | 15 | 16 | 17 | 18 | 19 | 20 |
|---|---|---|---|---|---|---|---|---|---|---|---|---|---|---|---|---|---|---|---|---|
| | | พื้นที่ที่มีการให้บริการ | | | | | | | | | | | | | พื้นที่ที่ไม่มีการให้บริการ | | | | | |
| จังหวัด<br>จังหวัดสงขลา | ปริมาณขยะที่เกิดขึ้น<br>(ตัน/วัน) | จำนวน อปท. ที่มีการให้บริการ<br>(แห่ง) | ปริมาณขยะที่เกิดขึ้นใน อปท. พื้นที่<br>(ตัน/วัน) | ปริมาณขยะที่เก็บขนไปกำจัด<br>(ตัน/วัน) | ปริมาณขยะที่ถูกนำไปใช้ประโยชน์<br>(ตัน/วัน) | ปริมาณขยะที่ไม่มีการให้บริการ<br>(ตัน/วัน) | ปริมาณขยะที่กำจัดไม่ถูกต้อง<br>(ตัน/วัน) | ปริมาณขยะที่กำจัดถูกต้อง<br>(ตัน/วัน) | การนำไปใช้ประโยชน์<br>(ตัน/วัน) | การนำไปกำจัด<br>(ตัน/วัน) | Landfill<br>(ตัน/วัน) | Compost<br>(ตัน/วัน) | Incinerator<br>(ตัน/วัน) | อื่น ๆ<br>(ตัน/วัน) | จำนวน อปท. ที่ไม่มีการให้บริการ<br>(แห่ง) | ปริมาณขยะที่เกิดขึ้นใน อปท. พื้นที่ไม่<br>(ตัน/วัน) | ปริมาณขยะที่ถูกนำไปใช้ประโยชน์<br>(ตัน/วัน) | ปริมาณขยะที่กำจัดไม่ถูกต้อง<br>(ตัน/วัน) | ปริมาณขยะที่ถูกนำไปใช้ประโยชน์<br>(ตัน/วัน) | ปริมาณขยะตกค้าง<br>(ตัน) |
| สะท้อน | 6.9 | | | | | | | | | | | | | | 1 | 6.9 | 0.0 | 6.9 | 0.00 | |
| เกาะสะบ้า | 6.2 | | | | | | | | | | | | | | 1 | 6.2 | 0.0 | 6.2 | 0.00 | |
| ท่าม่วง | 15.6 | 1 | 15.6 | 4.00 | 11.60 | 0.00 | 4.00 | 0.00 | 0.00 | 0.00 | 0.00 | 0.00 | 0.00 | 0 | | | | 0.0 | 11.60 | 3,270.00 |
| เทพา | 8.9 | 1 | 8.9 | 5.00 | 3.89 | 0.00 | 5.00 | 0.00 | 0.00 | 0.00 | 0.00 | 0.00 | 0.00 | 0 | | | | 0.0 | 3.89 | |
| ปากบาง | 8.5 | 1 | 8.5 | 2.00 | 6.50 | 0.00 | 2.00 | 0.00 | 0.00 | 0.00 | 0.00 | 0.00 | 0.00 | 0 | | | | 0.0 | 6.50 | 11,520.00 |
| วังใหญ่ | 6.5 | 1 | 6.5 | 5.00 | 1.45 | 0.00 | 5.00 | 0.00 | 0.00 | 0.00 | 0.00 | 0.00 | 0.00 | 0 | | | | 0.0 | 1.45 | 1,607.04 |
| สะกอม | 7.1 | | | | | | | | | | | | | | 1 | 7.1 | 0.0 | 7.1 | 0.00 | |
| เขาแดง | 7.4 | | | | | | | | | | | | | | 1 | 7.4 | 0.0 | 7.4 | 0.00 | |
| คูหา | 8.9 | | | | | | | | | | | | | | 1 | 8.9 | 0.0 | 8.9 | 0.00 | |
| จะแหน | 7.0 | | | | | | | | | | | | | | 1 | 7.0 | 0.0 | 7.0 | 0.00 | |
| ทุ่งพอ | 9.7 | | | | | | | | | | | | | | 1 | 9.7 | 0.0 | 9.7 | 0.00 | |
| ธารคีรี | 5.5 | | | | | | | | | | | | | | 1 | 5.5 | 0.0 | 5.5 | 0.00 | |
| บ้านโหนด | 6.1 | | | | | | | | | | | | | | 1 | 6.1 | 0.0 | 6.1 | 0.00 | |
| บาโหย | 4.5 | | | | | | | | | | | | | | 1 | 4.5 | 0.0 | 4.5 | 0.00 | |
| เปียน | 7.9 | | | | | | | | | | | | | | 1 | 7.9 | 0.0 | 7.9 | 0.00 | |
| คลองแดน | 3.0 | | | | | | | | | | | | | | 1 | 3.0 | 0.0 | 3.0 | 0.00 | |
| แดนสงวน | 2.5 | | | | | | | | | | | | | | 1 | 2.5 | 0.0 | 2.5 | 0.00 | |
| ตะเครียะ | 3.7 | | | | | | | | | | | | | | 1 | 3.7 | 0.0 | 3.7 | 0.00 | |
| ท่าบอน | 7.8 | | | | | | | | | | | | | | 1 | 7.8 | 0.0 | 7.8 | 0.00 | |
| บ้านขาว | 4.2 | | | | | | | | | | | | | | 1 | 4.2 | 0.0 | 4.2 | 0.00 | |
| บ้านใหม่ | 4.0 | | | | | | | | | | | | | | 1 | 4.0 | 0.0 | 4.0 | 0.00 | |
| พังยาง | 3.1 | | | | | | | | | | | | | | 1 | 3.1 | 0.0 | 3.1 | 0.00 | |
| ระโนด | 5.1 | | | | | | | | | | | | | | 1 | 5.1 | 0.0 | 5.1 | 0.00 | |
| ระวะ | 5.0 | | | | | | | | | | | | | | 1 | 5.0 | 0.0 | 5.0 | 0.00 | |
| วัดสน | 1.1 | | | | | | | | | | | | | | 1 | 1.1 | 0.0 | 1.1 | 0.00 | |
| บางกล่ำ | 3.4 | | | | | | | | | | | | | | 1 | 3.4 | 0.0 | 3.4 | 0.00 | |
| แม่ทอม | 2.1 | | | | | | | | | | | | | | 1 | 2.1 | 0.0 | 2.1 | 0.00 | |
| เกาะใหญ่ | 6.2 | | | | | | | | | | | | | | 1 | 6.2 | 0.0 | 6.2 | 0.00 | |
| โรง | 2.5 | | | | | | | | | | | | | | 1 | 2.5 | 0.0 | 2.5 | 0.00 | |
| เขาพระ | 12.7 | 1 | 12.7 | 1.00 | 11.69 | 0.00 | 1.00 | 0.00 | 0.00 | 0.00 | 0.00 | 0.00 | 0.00 | 0 | | | | 0.0 | 11.69 | 198.00 |
| ควนรู | 5.5 | 1 | 5.5 | 1.50 | 4.00 | 0.00 | 1.50 | 0.00 | 0.00 | 0.00 | 0.00 | 0.00 | 0.00 | 0 | | | | 0.0 | 4.00 | 3,240.00 |
| ท่าชะมวง | 16.1 | 1 | 16 | 4 | 12 | 0 | 4 | 0 | 0 | 0 | 0 | 0 | 0 | 0 | | | | 0 | 12 | |
| ควนโส | 4.9 | | | | | | | | | | | | | | 1 | 4.9 | 0.0 | 4.9 | 0.00 | |
| รัตภูมิ | 9.8 | | | | | | | | | | | | | | 1 | 9.8 | 0.0 | 9.8 | 0.00 | |
| ห้วยลึก | 4.5 | | | | | | | | | | | | | | 1 | 4.5 | 0.0 | 4.5 | 0.00 | |
| เขามีเกียรติ | 4.6 | 1 | 4.6 | 1.90 | 2.74 | 0.00 | 0.00 | 1.90 | 0.00 | 1.90 | 1.90 | 0.00 | 0.00 | 0 | | | | 0.0 | 2.74 | |
| ท่าโพธิ์ | 6.1 | 1 | 6.1 | 1.70 | 4.44 | 0.00 | 0.00 | 1.70 | 0.00 | 1.70 | 1.70 | 0.00 | 0.00 | 0 | | | | 0.0 | 4.44 | |
| ทุ่งหมอ | 6.7 | | | | | | | | | | | | | | 1 | 6.7 | 0.0 | 6.7 | 0.00 | |
| ปริก | 10.7 | 1 | 10.7 | 3.60 | 7.06 | 0.00 | 0.00 | 3.60 | 0.00 | 3.60 | 3.60 | 0.00 | 0.00 | 0 | | | | 0.0 | 7.06 | |
| พังลา | 4.0 | 1 | 4.0 | 1.60 | 2.39 | 0.00 | 0.00 | 1.60 | 0.00 | 1.60 | 1.60 | 0.00 | 0.00 | 0 | | | | 0.0 | 2.39 | |
| สำนักแต้ว | 12.9 | 1 | 12.9 | 2.40 | 10.46 | 0.00 | 0.00 | 2.40 | 0.00 | 2.40 | 2.40 | 0.00 | 0.00 | 0 | | | | 0.0 | 10.46 | |
| คลองอู่ตะเภา | 2.6 | | | | | | | | | | | | | | 1 | 2.6 | 0.0 | 2.6 | 0.00 | |
| ฉลุง | 6.7 | 1 | 6.7 | 1.59 | 5.14 | 0.00 | 0.00 | 1.59 | 0.00 | 1.59 | 0.00 | 0.00 | 1.59 | 0 | | | | 0.0 | 5.14 | |
| ท่าข้าม | 7.4 | 1 | 7.4 | 0.42 | 6.98 | 0.00 | 0.00 | 0.42 | 0.00 | 0.42 | 0.42 | 0.00 | 0.00 | 0 | | | | 0.0 | 6.98 | |

ข้อมูลปริมาณขยะมูลฝอย จ.สงขลา สสภ. 16 ปี 2558

| | 1 | 2 | 3 | 4 | 5 | 6 | 7 | 8 | 9 | 10 | 11 | 12 | 13 | 14 | 15 | 16 | 17 | 18 | 19 | 20 |
|---|---|---|---|---|---|---|---|---|---|---|---|---|---|---|---|---|---|---|---|---|
| | | พื้นที่ที่มีการให้บริการ | | | | | | | | | | | | | พื้นที่ที่ไม่มีการให้บริการ | | | | | |
| จังหวัด<br>จังหวัดสงขลา | ปริมาณขยะที่เกิดขึ้น<br>(ตัน/วัน) | จำนวน อปท. ที่มีการให้บริการ<br>(แห่ง) | ปริมาณขยะที่เกิดขึ้นใน อปท. พื้นที่<br>(ตัน/วัน) | ปริมาณขยะที่เก็บขนไปกำจัด<br>(ตัน/วัน) | ปริมาณขยะที่ถูกนำไปใช้ประโยชน์<br>(ตัน/วัน) | ปริมาณขยะที่ไม่มีการให้บริการ<br>(ตัน/วัน) | ปริมาณขยะที่กำจัดไม่ถูกต้อง<br>(ตัน/วัน) | ปริมาณขยะที่กำจัดถูกต้อง<br>(ตัน/วัน) | การนำไปใช้ประโยชน์<br>(ตัน/วัน) | การนำไปกำจัด<br>(ตัน/วัน) | Landfill<br>(ตัน/วัน) | Compost<br>(ตัน/วัน) | Incinerator<br>(ตัน/วัน) | อื่น ๆ<br>(ตัน/วัน) | จำนวน อปท. ที่ไม่มีการให้บริการ<br>(แห่ง) | ปริมาณขยะที่เกิดขึ้นใน อปท. พื้นที่ไม่<br>(ตัน/วัน) | ปริมาณขยะที่ถูกนำไปใช้ประโยชน์<br>(ตัน/วัน) | ปริมาณขยะที่กำจัดไม่ถูกต้อง<br>(ตัน/วัน) | ปริมาณขยะที่ถูกนำไปใช้ประโยชน์<br>(ตัน/วัน) | ปริมาณขยะตกค้าง<br>(ตัน) |
| ทุ่งใหญ่ | 4.7 | 1 | 4.7 | 1.13 | 3.61 | 0.00 | 0.00 | 1.13 | 0.00 | 1.13 | 1.13 | 0.00 | 0.00 | 0 | | | | 0.0 | 3.61 | |
| พะตง | 5.2 | 1 | 5.2 | 4.00 | 1.17 | 0.00 | 0.00 | 4.00 | 0.00 | 4.00 | 4.00 | 0.00 | 0.00 | 0 | | | | 0.0 | 1.17 | |
| คลองหรัง | 4.0 | 1 | 4.0 | 2.00 | 2.01 | 0.00 | 0.00 | 2.00 | 0.00 | 2.00 | 0.00 | 0.00 | 2.00 | 0 | | | | 0.0 | 2.01 | |
| ทุ่งขมิ้น | 4.9 | 1 | 4.9 | 0.50 | 4.45 | 0.00 | 0.00 | 0.50 | 0.00 | 0.50 | 0.00 | 0.00 | 0.50 | 0 | | | | 0.0 | 4.45 | |
| นาหม่อม | 7.4 | 1 | 7.4 | 3.39 | 4.02 | 0.00 | 0.00 | 3.39 | 0.00 | 3.39 | 0.00 | 0.00 | 3.39 | 0 | | | | 0.0 | 4.02 | |
| พิจิตร | 4.2 | | | | | | | | | | | | | | 1 | 4.2 | 0.0 | 4.2 | 0.00 | |
| คลองหลา | 4.7 | | | | | | | | | | | | | | 1 | 4.7 | 0.0 | 4.7 | 0.00 | |
| คลองหอยโข่ง | 5.9 | | | | | | | | | | | | | | 1 | 5.9 | 0.0 | 5.9 | 0.00 | |
| รวม (ตัน/วัน) | 1,624.18 | 75.00 | 1,303.52 | 673.50 | 630.02 | – | 126.00 | 547.50 | – | 547.50 | 328.42 | – | 215.08 | 4.00 | 65.00 | 320.66 | – | 320.65 | 630.02 | 95,788.26 |
| รวม (ตัน/ปี) | 592,824.99 | 73.00 | 475784.0 | 245,827.50 | 229,956.48 | | 45,990.00 | 199,837.50 | – | 199,837.50 | 119,873.30 | – | 78,504.20 | 1,460.00 | 65.00 | 117,041.01 | – | 117,035.78 | 229,956.48 | 95,788.26 |

ข้อมูลปริมาณขยะมูลฝอย จ.สงขลา สสภ. 16 ปี 2558

| | 1 | 2 | 3 | 4 | 5 | 6 | 7 | 8 | 9 | 10 | 11 | 12 | 13 | 14 | 15 | 16 | 17 | 18 | 19 | 20 |
|---|---|---|---|---|---|---|---|---|---|---|---|---|---|---|---|---|---|---|---|---|
| | | พื้นที่ที่มีการให้บริการ | | | | | | | | | | | | | พื้นที่ที่ไม่มีการให้บริการ | | | | | |
| จังหวัด<br>จังหวัดสงขลา | ปริมาณขยะที่เกิดขึ้น<br>(ตัน/วัน) | จำนวน อปท. ที่มีการให้บริการ<br>(แห่ง) | ปริมาณขยะที่เกิดขึ้นใน อปท. พื้นที่<br>(ตัน/วัน) | ปริมาณขยะที่เก็บขนไปกำจัด<br>(ตัน/วัน) | ปริมาณขยะที่ถูกนำไปใช้ประโยชน์<br>(ตัน/วัน) | ปริมาณขยะที่ไม่มีการให้บริการ<br>(ตัน/วัน) | ปริมาณขยะที่กำจัดไม่ถูกต้อง<br>(ตัน/วัน) | ปริมาณขยะที่กำจัดถูกต้อง<br>(ตัน/วัน) | การนำไปใช้ประโยชน์<br>(ตัน/วัน) | การนำไปกำจัด<br>(ตัน/วัน) | Landfill<br>(ตัน/วัน) | Compost<br>(ตัน/วัน) | Incinerator<br>(ตัน/วัน) | อื่น ๆ<br>(ตัน/วัน) | จำนวน อปท. ที่ไม่มีการให้บริการ<br>(แห่ง) | ปริมาณขยะที่เกิดขึ้นใน อปท. พื้นที่ไม่<br>(ตัน/วัน) | ปริมาณขยะที่ถูกนำไปใช้ประโยชน์<br>(ตัน/วัน) | ปริมาณขยะที่กำจัดไม่ถูกต้อง<br>(ตัน/วัน) | ปริมาณขยะที่ถูกนำไปใช้ประโยชน์<br>(ตัน/วัน) | ปริมาณขยะตกค้าง<br>(ตัน) |

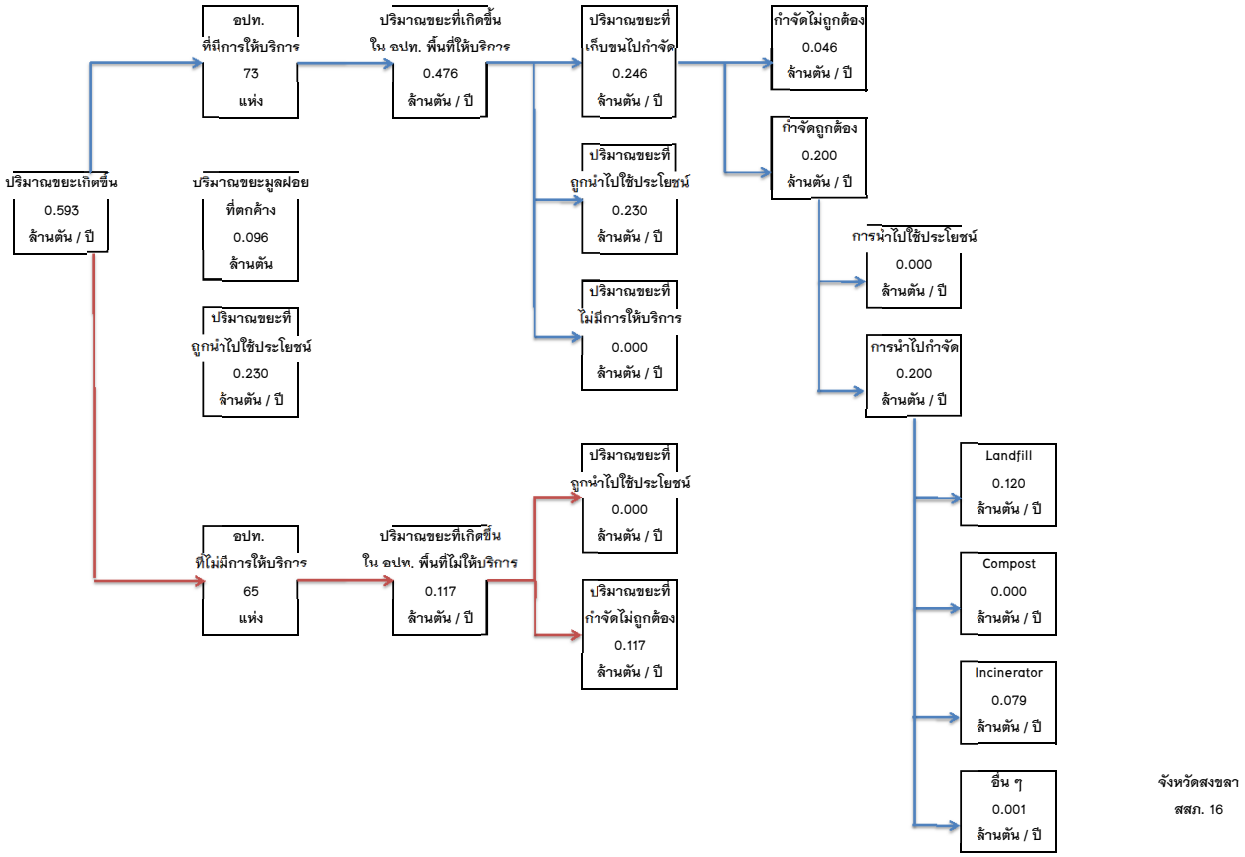

ข้อมูลปริมาณขยะมูลฝอย จ.ยะลา สสภ. 16 ปี 2558

| | 1 | 2 | 3 | 4 | 5 | 6 | 7 | 8 | 9 | 10 | 11 | 12 | 13 | 14 | 15 | 16 | 17 | 18 | 19 | 20 |
|---|---|---|---|---|---|---|---|---|---|---|---|---|---|---|---|---|---|---|---|---|
| | | พื้นที่ที่มีการให้บริการ | | | | | | | | | | | | | พื้นที่ที่ไม่มีการให้บริการ | | | | | |
| จังหวัด<br>จังหวัดยะลา | ปริมาณขยะที่เกิดขึ้น 58<br>(ตัน/วัน) | จำนวน อปท. ที่มีการให้บริการ (แห่ง) | ปริมาณขยะที่เกิดขึ้นใน อปท. พื้นที่ให้บริการ (ตัน/วัน) | ปริมาณขยะที่เก็บขนไปกำจัด (ตัน/วัน) | ปริมาณขยะที่ถูกนำไปใช้ประโยชน์<br>(ตัน/วัน) | ปริมาณขยะที่ไม่มีการให้บริการ (ตัน/วัน) | ปริมาณขยะที่กำจัดไม่ถูกต้อง<br>(ตัน/วัน) | ปริมาณขยะที่กำจัดถูกต้อง<br>(ตัน/วัน) | การนำไปใช้ประโยชน์<br>(ตัน/วัน) | การนำไปกำจัด<br>(ตัน/วัน) | Landfill<br>(ตัน/วัน) | Compost<br>(ตัน/วัน) | Incinerator<br>(ตัน/วัน) | อื่น ๆ<br>(ตัน/วัน) | จำนวน อปท. ที่ไม่มีการให้บริการ (แห่ง) | ปริมาณขยะที่เกิดขึ้นใน อปท. พื้นที่ไม่ให้บริการ (ตัน/วัน) | ปริมาณขยะที่ถูกนำไปใช้ประโยชน์ (ตัน/วัน) | ปริมาณขยะที่กำจัดไม่ถูกต้อง (ตัน/วัน) | ปริมาณขยะที่ถูกนำไปใช้ประโยชน์ (ตัน/วัน) | ปริมาณขยะตกค้าง<br>(ตัน) |
| เทศบาลนครยะลา | 115.76 | 1 | 115.76 | 71.90 | 43.86 | 0.00 | | 71.90 | 0.00 | 71.90 | 71.90 | 0.00 | 0.00 | 0.00 | | | | | 43.86 | |
| เทศบาลเมืองเบตง | 30.64 | 1 | 30.64 | 27.74 | 2.90 | 0.00 | | 27.74 | 0.00 | 27.74 | 27.74 | 0.00 | 0.00 | 0.00 | | | | | 2.90 | |
| เทศบาลตำบลสะเตงนอก | 30.41 | 1 | 30.41 | 16.90 | 13.51 | 0.00 | | 16.90 | 0.00 | 16.90 | 16.90 | 0.00 | 0.00 | 0.00 | | | | | 13.51 | |
| เทศบาลตำบลบุตี | 10.91 | 1 | 10.91 | 2.25 | 8.66 | 0.00 | | 2.25 | 0.00 | 2.25 | 2.25 | 0.00 | 0.00 | 0.00 | | | | | 8.66 | |
| เทศบาลตำบลลำใหม่ | 1.13 | 1 | 1.13 | 0.83 | 0.30 | 0.00 | | 0.83 | 0.00 | 0.83 | 0.83 | 0.00 | 0.00 | 0.00 | | | | | 0.30 | |
| เทศบาลตำบลยุโป | 6.97 | | | | | | | | | | | | | | 1 | 6.97 | 0.00 | 6.97 | 0.00 | |
| เทศบาลตำบลท่าสาป | 7.66 | 1 | 7.66 | 1.66 | 6.00 | 0.00 | | 1.66 | 0.00 | 1.66 | 1.66 | 0.00 | 0.00 | 0.00 | | | | | 6.00 | |
| เทศบาลตำบลตอกช้าง | 1.58 | 1 | 1.58 | 0.97 | 0.61 | 0.00 | | 0.97 | 0.00 | 0.97 | 0.97 | 0.00 | 0.00 | 0.00 | | | | | 0.61 | |
| เทศบาลตำบลบันนังสตา | 2.88 | 1 | 2.88 | 2.00 | 0.88 | 0.00 | 2.00 | | | | | | | | | | | | 0.88 | 1,744 |
| เทศบาลตำบลเขื่อนบางลาง | 4.32 | 1 | 4.32 | 3.00 | 1.32 | 0.00 | 3.00 | | | | | | | | | | | | 1.32 | 1,875 |
| เทศบาลตำบลธารน้ำทิพย์ | 4.45 | 1 | 4.45 | 1.38 | 3.07 | 0.00 | | 1.38 | 0.00 | 1.38 | 1.38 | 0.00 | 0.00 | 0.00 | | | | | 3.07 | |
| เทศบาลตำบลยะหา | 2.79 | 1 | 2.79 | 2.00 | 0.79 | 0.00 | 2.00 | | | | | | | | | | | | 0.79 | 1,953 |
| เทศบาลตำบลปะแต | 13.16 | | | | | | | | | | | | | | 1 | 13.16 | 0.00 | 13.16 | 0.00 | |
| เทศบาลตำบลเมืองรามันห์ * | 5.16 | 1 | 5.16 | 1.70 | 3.46 | 0.00 | | 1.70 | 0.00 | 1.70 | 1.70 | 0.00 | 0.00 | 0.00 | | | | | 3.46 | |
| เทศบาลตำบลบาลอ | 5.49 | 1 | 5.49 | 2.00 | 3.49 | 0.00 | | 2.00 | 0.00 | 2.00 | 2.00 | 0.00 | 0.00 | 0.00 | | | | | 3.49 | |
| เทศบาลตำบลโกตาบารู | 5.53 | 1 | 5.53 | 2.00 | 3.53 | 0.00 | | 2.00 | 0.00 | 2.00 | 2.00 | 0.00 | 0.00 | 0.00 | | | | | 3.53 | |
| ตาเซะ | 5.20 | | | | | | | | | | | | | | 1 | 5.20 | 0.00 | 5.20 | 0.00 | |
| บันนังสาเรง | 6.75 | 1 | 6.75 | 2.10 | 4.65 | 0.00 | | 2.10 | 0.00 | 2.10 | 2.10 | 0.00 | 0.00 | 0.00 | | | | | 4.65 | |
| เปาะเส้ง | 4.81 | 1 | 4.81 | 1.16 | 3.65 | 0.00 | | 1.16 | 0.00 | 1.16 | 1.16 | 0.00 | 0.00 | 0.00 | | | | | 3.65 | |
| พร่อน | 4.79 | 1 | 4.79 | 1.20 | 3.59 | 0.00 | | 1.20 | 0.00 | 1.20 | 1.20 | 0.00 | 0.00 | 0.00 | | | | | 3.59 | |
| ยะลา | 3.17 | | | | | | | | | | | | | | 1 | 3.17 | 0.00 | 3.17 | 0.00 | |
| ลำพะยา | 4.59 | 1 | 4.59 | 0.91 | 3.68 | 0.00 | | 0.91 | 0.00 | 0.91 | 0.91 | 0.00 | 0.00 | 0.00 | | | | | 3.68 | |
| ลำใหม่ | 5.38 | 1 | 5.38 | 1.43 | 3.95 | 0.00 | | 1.43 | 0.00 | 1.43 | 1.43 | 0.00 | 0.00 | 0.00 | | | | | 3.95 | |
| สิเดล | 5.35 | 1 | 5.35 | 1.67 | 3.68 | 0.00 | | 1.67 | 0.00 | 1.67 | 1.67 | 0.00 | 0.00 | 0.00 | | | | | 3.68 | |
| หน้าถ้ำ | 2.95 | 1 | 2.95 | 0.86 | 2.09 | 0.00 | | 0.86 | 0.00 | 0.86 | 0.86 | 0.00 | 0.00 | 0.00 | | | | | 2.09 | |
| กรงปินัง | 15.31 | 1 | 15.31 | 15.31 | 0.00 | 0.00 | | 15.31 | 0.00 | 15.31 | 15.31 | 0.00 | 0.00 | 0.00 | | | | | 0.00 | |
| บุโรง | 4.55 | | | | | | | | | | | | | | 1 | 4.55 | 0.00 | 4.55 | 0.00 | |
| สะเอะ | 6.72 | 1 | 6.72 | 1.42 | 5.30 | 0.00 | | 1.42 | 0.00 | 1.42 | 1.42 | 0.00 | 0.00 | 0.00 | | | | | 5.30 | |
| ห้วยกระทิง | 4.00 | | | | | | | | | | | | | | 1 | 4.00 | 0.00 | 4.00 | 0.00 | |
| ตาเนาะแมเราะ | 8.62 | 1 | 8.62 | 5.01 | 3.61 | 0.00 | | 5.01 | 0.00 | 5.01 | 5.01 | 0.00 | 0.00 | 0.00 | | | | | 3.61 | |
| ยะรม | 9.17 | 1 | 9.17 | 4.63 | 4.54 | 0.00 | | 4.63 | 0.00 | 4.63 | 4.63 | 0.00 | 0.00 | 0.00 | | | | | 4.54 | |
| อัยเยอร์เวง | 10.23 | 1 | 10.23 | 1.62 | 8.61 | 0.00 | | 1.62 | 0.00 | 1.62 | 1.62 | 0.00 | 0.00 | 0.00 | | | | | 8.61 | |
| ตลิ่งชัน | 12.63 | 1 | 12.63 | 2.00 | 10.63 | 0.00 | | 2.00 | 0.00 | 2.00 | 2.00 | 0.00 | 0.00 | 0.00 | | | | | 10.63 | |
| ตาเนาะปูเต๊ะ | 8.86 | 1 | 8.86 | 1.30 | 7.56 | 0.00 | | 1.30 | 0.00 | 1.30 | 1.30 | 0.00 | 0.00 | 0.00 | | | | | 7.56 | |
| ถ้ำทะลุ | 2.73 | 1 | 2.73 | 0.95 | 1.78 | 0.00 | | 0.95 | 0.00 | 0.95 | 0.95 | 0.00 | 0.00 | 0.00 | | | | | 1.78 | |
| บันนังสตา | 15.12 | 1 | 15.12 | 0.42 | 14.70 | 0.00 | | 0.42 | 0.00 | 0.42 | 0.42 | | | | | | | | 14.70 | |
| บาเจาะ | 7.57 | | | | | | | | | | | | | | 1 | 7.57 | 0.00 | 7.57 | 0.00 | |
| คีรีเขต | 2.63 | | | | | | | | | | | | | | 1 | 2.63 | 0.00 | 2.63 | 0.00 | |
| ธารโต | 4.57 | 1 | 4.57 | 0.89 | 3.68 | 0.00 | | 0.89 | 0.00 | 0.89 | 0.89 | 0.00 | 0.00 | 0.00 | | | | | 3.68 | |
| บ้านแหร | 6.57 | 1 | 6.57 | 0.50 | 6.07 | 0.00 | 0.50 | | | | | | | | | | | | 6.07 | 5,063 |
| แม่หวาด | 6.83 | | | | | | | | | | | | | | 1 | 6.83 | 0.00 | 6.83 | 0.00 | |
| กาตอง | 7.54 | 1 | 7.54 | 0.90 | 6.64 | 0.00 | | 0.90 | 0.00 | 0.90 | 0.90 | 0.00 | 0.00 | 0 | | | | | 6.64 | |
| ตาชี | 1.89 | 1 | 1.89 | 0.45 | 1.44 | 0.00 | | 0.45 | 0.00 | 0.45 | 0.45 | 0.00 | 0.00 | 0.00 | | | | | 1.44 | |
| บาโงยซิแน | 7.12 | 1 | 7.12 | 1.25 | 5.87 | 0.00 | | 1.25 | 0.00 | 1.25 | 1.25 | 0.00 | 0.00 | 0.00 | | | | | 5.87 | |
| บาโร๊ะ | 8.88 | | | | | | | | | | | | | | 1 | 8.88 | 0.00 | 8.88 | 0.00 | |
| ยะหา | 11.01 | 1 | 11.01 | 0.50 | 10.51 | 0.00 | 0.50 | | | | | | | | | | | | 10.51 | |

ข้อมูลปริมาณขยะมูลฝอย จ.ยะลา สสภ. 16 ปี 2558

| | 1 | 2 | 3 | 4 | 5 | 6 | 7 | 8 | 9 | 10 | 11 | 12 | 13 | 14 | 15 | 16 | 17 | 18 | 19 | 20 |
|---|---|---|---|---|---|---|---|---|---|---|---|---|---|---|---|---|---|---|---|---|
| | | พื้นที่ที่มีการให้บริการ | | | | | | | | | | | | | พื้นที่ที่ไม่มีการให้บริการ | | | | | |
| จังหวัด<br>จังหวัดยะลา | ปริมาณขยะที่เกิดขึ้น 58<br>(ตัน/วัน) | จำนวน อปท.ที่มีการให้บริการ<br>(แห่ง) | ปริมาณขยะที่เกิดขึ้นใน อปท.พื้นที่ให้บริการ<br>(ตัน/วัน) | ปริมาณขยะที่เก็บขนไปกำจัด<br>(ตัน/วัน) | ปริมาณขยะที่ถูกนำไปใช้ประโยชน์<br>(ตัน/วัน) | ปริมาณขยะที่ไม่มีการให้บริการ<br>(ตัน/วัน) | ปริมาณขยะที่กำจัดไม่ถูกต้อง<br>(ตัน/วัน) | ปริมาณขยะที่กำจัดถูกต้อง<br>(ตัน/วัน) | การนำไปใช้ประโยชน์<br>(ตัน/วัน) | การนำไปกำจัด<br>(ตัน/วัน) | Landfill<br>(ตัน/วัน) | Compost<br>(ตัน/วัน) | Incinerator<br>(ตัน/วัน) | อื่น ๆ<br>(ตัน/วัน) | จำนวน อปท.ที่ไม่มีการให้บริการ<br>(แห่ง) | ปริมาณขยะที่เกิดขึ้นใน อปท.พื้นที่ไม่ให้บริการ<br>(ตัน/วัน) | ปริมาณขยะที่ถูกนำไปใช้ประโยชน์<br>(ตัน/วัน) | ปริมาณขยะที่กำจัดไม่ถูกต้อง<br>(ตัน/วัน) | ปริมาณขยะที่ถูกนำไปใช้ประโยชน์<br>(ตัน/วัน) | ปริมาณขยะตกค้าง<br>(ตัน) |
| ละแอ | 4.01 | 1 | 4.01 | 0.78 | 3.23 | 0.00 | | 0.78 | 0.00 | 0.78 | 0.78 | 0.00 | 0.00 | 0.00 | | | | | 3.23 | |
| กาบัง | 12.40 | 1 | 12.40 | 4.00 | 8.40 | 0.00 | 4.00 | | | | | | | | | | | | 8.40 | 3,026 |
| บาละ | 8.74 | 1 | 8.74 | 1.00 | 7.74 | 0.00 | 1.00 | | | | | | | | | | | | 7.74 | 1,058 |
| กอตอตือระ | 5.00 | | | | | | | | | | | | | | 1 | 5.00 | 0.00 | 5.00 | 0.00 | |
| กายูบอเกาะ | 3.99 | 1 | 3.99 | 1.05 | 2.94 | 0.00 | | 1.05 | 0.00 | 1.05 | 1.05 | 0.00 | 0.00 | 0.00 | | | | | 2.94 | |
| กาลอ | 2.92 | | | | | | | | | | | | | | 1 | 2.92 | 0.00 | 2.92 | 0.00 | |
| กาลูปัง | 2.72 | | | | | | | | | | | | | | 1 | 2.72 | 0.00 | 2.72 | 0.00 | |
| เกะรอ | 6.71 | 1 | 6.71 | 0.64 | 6.07 | 0.00 | | 0.64 | 0.00 | 0.64 | 0.64 | 0.00 | 0.00 | 0.00 | | | | | 6.07 | |
| จะกว๊ะ | 5.71 | 1 | 5.71 | 5.00 | 0.71 | 0.00 | | 5.00 | 0.00 | 5.00 | 5.00 | 0.00 | 0.00 | 0.00 | | | | | 0.71 | |
| ตะโละหะลอ | 5.94 | | | | | | | | | | | | | | 1 | 5.94 | 0.00 | 5.94 | 0.00 | |
| ท่าธง | 6.35 | 1 | 6.35 | 0.93 | 5.42 | 0.00 | | 0.93 | 0.00 | 0.93 | 0.93 | 0.00 | 0.00 | 0.00 | | | | | 5.42 | |
| เนินงาม | 6.02 | 1 | 6.02 | 0.57 | 5.45 | 0.00 | | 0.57 | 0.00 | 0.57 | 0.57 | 0.00 | 0.00 | 0.00 | | | | | 5.45 | |
| บาโงย | 2.52 | | | | | | | | | | | | | | 1 | 2.52 | 0.00 | 2.52 | 0.00 | |
| บือมัง | 5.29 | | | | | | | | | | | | | | 1 | 5.29 | 0.00 | 5.29 | 0.00 | |
| ยะต๊ะ | 4.89 | | | | | | | | | | | | | | 1 | 4.89 | 0.00 | 4.89 | 0.00 | |
| วังพญา | 6.15 | 1 | 6.15 | 1.25 | 4.90 | 0.00 | | 1.25 | 0.00 | 1.25 | 1.25 | 0.00 | 0.00 | 0.00 | | | | | 4.90 | |
| อาซ่อง | 4.94 | 1 | 4.94 | 1.00 | 3.94 | 0.00 | | 1.00 | 0.00 | 1.00 | 1.00 | 0.00 | 0.00 | 0.00 | | | | | 3.94 | |
| รวม (ตัน/วัน) | 548.65 | 46.00 | 456.45 | 199.03 | 257.42 | – | 13.00 | 186.03 | – | 186.03 | 186.03 | – | – | – | 17.00 | 92.20 | – | 92.20 | 257.42 | 14,718 |
| รวม (ตัน/ปี) | 200,257.76 | 46.00 | 166,605.13 | 72,645.95 | 93,959.18 | – | 4,745.00 | 67,900.95 | – | 67,900.95 | 67,900.95 | – | – | – | 17.00 | 33,652.64 | – | 33,652.64 | 93,959.18 | 14,718.00 |

ข้อมูลปริมาณขยะมูลฝอย จ.ยะลา สสภ. 16 ปี 2558

| | 1 | 2 | 3 | 4 | 5 | 6 | 7 | 8 | 9 | 10 | 11 | 12 | 13 | 14 | 15 | 16 | 17 | 18 | 19 | 20 |
|---|---|---|---|---|---|---|---|---|---|---|---|---|---|---|---|---|---|---|---|---|
| | | พื้นที่ที่มีการให้บริการ | | | | | | | | | | | | | พื้นที่ที่ไม่มีการให้บริการ | | | | | |
| จังหวัด<br>จังหวัดยะลา | ปริมาณขยะที่เกิดขึ้น 58<br>(ตัน/วัน) | จำนวน อปท. ที่มีการให้บริการ<br>(แห่ง) | ปริมาณขยะที่เกิดขึ้นใน อปท. พื้นที่ให้บริการ<br>(ตัน/วัน) | ปริมาณขยะที่เก็บขนไปกำจัด<br>(ตัน/วัน) | ปริมาณขยะที่ถูกนำไปใช้ประโยชน์<br>(ตัน/วัน) | ปริมาณขยะที่ไม่มีการให้บริการ<br>(ตัน/วัน) | ปริมาณขยะที่กำจัดไม่ถูกต้อง<br>(ตัน/วัน) | ปริมาณขยะที่กำจัดถูกต้อง<br>(ตัน/วัน) | การนำไปใช้ประโยชน์<br>(ตัน/วัน) | การนำไปกำจัด<br>(ตัน/วัน) | Landfill<br>(ตัน/วัน) | Compost<br>(ตัน/วัน) | Incinerator<br>(ตัน/วัน) | อื่น ๆ<br>(ตัน/วัน) | จำนวน อปท. ที่ไม่มีการให้บริการ<br>(แห่ง) | ปริมาณขยะที่เกิดขึ้นใน อปท. พื้นที่ไม่ให้บริการ<br>(ตัน/วัน) | ปริมาณขยะที่ถูกนำไปใช้ประโยชน์<br>(ตัน/วัน) | ปริมาณขยะที่กำจัดไม่ถูกต้อง<br>(ตัน/วัน) | ปริมาณขยะที่ถูกนำไปใช้ประโยชน์<br>(ตัน/วัน) | ปริมาณขยะตกค้าง<br>(ตัน) |

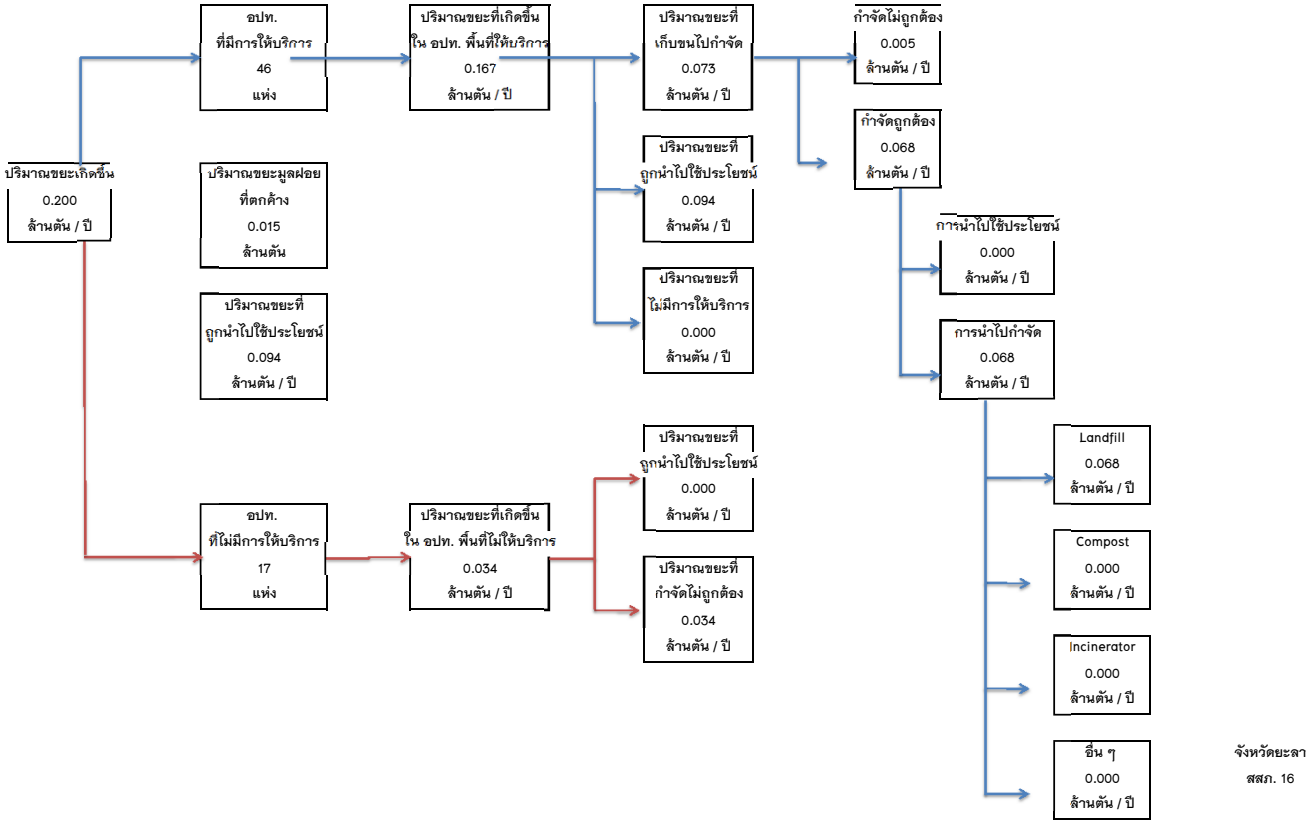

ข้อมูลปริมาณขยะมูลฝอย จ.ปัตตานี สสภ. 16 ปี 2558

| | 1 | 2 | 3 | 4 | 5 | 6 | 7 | 8 | 9 | 10 | 11 | 12 | 13 | 14 | 15 | 16 | 17 | 18 | 19 | 20 |
|---|---|---|---|---|---|---|---|---|---|---|---|---|---|---|---|---|---|---|---|---|
| | | พื้นที่ที่มีการให้บริการ | | | | | | | | | | | | | พื้นที่ที่ไม่มีการให้บริการ | | | | | |
| จังหวัด<br>จังหวัดปัตตานี | ปริมาณขยะที่เกิดขึ้น<br>(ตัน/วัน) | จำนวน อปท. ที่มีการให้บริการ<br>(แห่ง) | ปริมาณขยะที่เกิดขึ้นใน อปท. พื้นที่<br>(ตัน/วัน) | ปริมาณขยะที่เก็บขนไปกำจัด<br>(ตัน/วัน) | ปริมาณขยะที่ถูกนำไปใช้ประโยชน์<br>(ตัน/วัน) | ปริมาณขยะที่ไม่มีการให้บริการ<br>(ตัน/วัน) | ปริมาณขยะที่กำจัดไม่ถูกต้อง<br>(ตัน/วัน) | ปริมาณขยะที่กำจัดถูกต้อง<br>(ตัน/วัน) | การนำไปใช้ประโยชน์<br>(ตัน/วัน) | การนำไปกำจัด<br>(ตัน/วัน) | Landfill<br>(ตัน/วัน) | Compost<br>(ตัน/วัน) | Incinerator<br>(ตัน/วัน) | อื่น ๆ<br>(ตัน/วัน) | จำนวน อปท. ที่ไม่มีการให้บริการ<br>(แห่ง) | ปริมาณขยะที่เกิดขึ้นใน อปท. พื้นที่ไม่<br>(ตัน/วัน) | ปริมาณขยะที่ถูกนำไปใช้ประโยชน์<br>(ตัน/วัน) | ปริมาณขยะที่กำจัดไม่ถูกต้อง<br>(ตัน/วัน) | ปริมาณขยะที่ถูกนำไปใช้ประโยชน์<br>(ตัน/วัน) | ปริมาณขยะตกค้าง<br>(ตัน) |
| เทศบาลเมืองปัตตานี | 50.87 | 1 | 50.87 | 50.38 | 0.49 | 0.00 | | 50.38 | 0.00 | 50.38 | 50.38 | 0.00 | 0.00 | 0.00 | | | | | 0.49 | |
| เทศบาลตำบลโคกโพธิ์ | 3.45 | 1 | 3.45 | 3.45 | 0.00 | 0.00 | 3.45 | | 0.00 | 0.00 | 0.00 | 0.00 | 0.00 | 0.00 | | | | | 0.00 | 6,750.00 |
| เทศบาลตำบลนาประดู่ | 3.36 | 1 | 3.36 | 3.00 | 0.36 | 0.00 | | 3.00 | 0.00 | 3.00 | 3.00 | 0.00 | 0.00 | 0.00 | | | | | 0.36 | |
| เทศบาลตำบลมะกรูด | 5.82 | 1 | 5.82 | 2.00 | 3.82 | 0.00 | 2.00 | | 0.00 | 0.00 | 0.00 | 0.00 | 0.00 | 0.00 | | | | | 3.82 | |
| เทศบาลตำบลปะนาเระ | 10.27 | 1 | 10.27 | 5.50 | 4.77 | 0.00 | 5.50 | | 0.00 | 0.00 | 0.00 | 0.00 | 0.00 | 0.00 | | | | | 4.77 | 3,240.00 |
| เทศบาลตำบลพ่อมิ่ง | 3.20 | | | | | | | | | | | | | | 1 | 3.20 | 0.00 | 3.20 | 0.00 | |
| เทศบาลตำบลมายอ | 4.84 | 1 | 4.84 | 2.00 | 2.84 | 0.00 | 2.00 | | 0.00 | 0.00 | 0.00 | 0.00 | 0.00 | 0.00 | | | | | 2.84 | 2,880.00 |
| เทศบาลตำบลยะรัง | 4.91 | 1 | 4.91 | 1.50 | 3.41 | 0.00 | 1.50 | | 0.00 | 0.00 | 0.00 | 0.00 | 0.00 | 0.00 | | | | | 3.41 | 3,840.00 |
| เทศบาลตำบลตันหยง | 2.77 | 1 | 2.77 | 2.20 | 0.57 | 0.00 | | 2.20 | 0.00 | 2.20 | 2.20 | 0.00 | 0.00 | 0.00 | | | | | 0.57 | |
| เทศบาลตำบลบางปู | 10.19 | 1 | 10.19 | 9.97 | 0.22 | 0.00 | | 9.97 | 0.00 | 9.97 | 9.97 | 0.00 | 0.00 | 0.00 | | | | | 0.22 | |
| เทศบาลตำบลยะหริ่ง | 6.64 | 1 | 6.64 | 6.64 | 0.00 | 0.00 | | 6.64 | 0.00 | 6.64 | 6.64 | 0.00 | 0.00 | 0.00 | | | | | 0.00 | |
| เทศบาลตำบลตอหลัง | 2.93 | 1 | 2.93 | 1.50 | 1.43 | 0.00 | | 1.50 | 0.00 | 1.50 | 1.50 | 0.00 | 0.00 | 0.00 | | | | | 1.43 | |
| เทศบาลตำบลตะลุบัน | 14.42 | 1 | 14.42 | 5.00 | 9.42 | 0.00 | 5.00 | | 0.00 | 0.00 | 0.00 | 0.00 | 0.00 | 0.00 | | | | | 9.42 | 112.50 |
| เทศบาลตำบลเตราะบอน | 8.28 | 1 | 8.28 | 6.00 | 2.28 | 0.00 | 6.00 | | 0.00 | 0.00 | 0.00 | 0.00 | 0.00 | 0.00 | | | | | 2.28 | 300.00 |
| เทศบาลตำบลบ่อทอง | 15.16 | 1 | 15.16 | 2.00 | 13.16 | 0.00 | 2.00 | | 0.00 | 0.00 | 0.00 | 0.00 | 0.00 | 0.00 | | | | | 13.16 | 1,500.00 |
| เทศบาลตำบลหนองจิก | 6.40 | 1 | 6.40 | 1.50 | 4.90 | 0.00 | 1.50 | | 0.00 | 0.00 | 0.00 | 0.00 | 0.00 | 0.00 | | | | | 4.90 | 1,350.00 |
| เทศบาลตำบลรูสะมิแล | 18.17 | 1 | 18.17 | 18.09 | 0.08 | 0.00 | | 18.09 | 0.00 | 18.09 | 18.09 | 0.00 | 0.00 | 0.00 | | | | | 0.08 | |
| เทศบาลตำบลบานา | 20.47 | 1 | 20.47 | 17.97 | 2.50 | 0.00 | | 17.97 | 0.00 | 17.97 | 17.97 | 0.00 | 0.00 | 0.00 | | | | | 2.50 | |
| กะมิยอ | 4.53 | | | | | | | | | | | | | | 1 | 4.53 | 0.00 | 4.53 | 0.00 | |
| คลองมานิง | 3.19 | 1 | 3.19 | 2.91 | 0.28 | 0.00 | | 2.91 | 0.00 | 2.91 | 2.91 | 0.00 | 0.00 | 0.00 | | | | | 0.28 | |
| ตะลุโบะ | 6.91 | 1 | 6.91 | 5.00 | 1.91 | 0.00 | 5.0 | | 0.00 | 0.00 | 0.00 | 0.00 | 0.00 | 0.00 | | | | | 1.91 | 225.00 |
| ตันหยงลุโละ | 5.99 | 1 | 5.99 | 5.00 | 0.99 | 0.00 | | 5.00 | 0.00 | 5.00 | 5.00 | 0.00 | 0.00 | 0.00 | | | | | 0.99 | |
| บาราโหม | 2.75 | 1 | 2.75 | 1.00 | 1.75 | 0.00 | | 1.00 | 0.00 | 1.00 | 1.00 | 0.00 | 0.00 | 0.00 | | | | | 1.75 | |
| บาราเฮาะ | 6.68 | 1 | 6.68 | 1.00 | 5.68 | 0.00 | | 1.00 | 0.00 | 1.00 | 1.00 | 0.00 | 0.00 | 0.00 | | | | | 5.68 | |
| ปะกาฮะรัง | 5.07 | | | | | | | | | | | | | | 1 | 5.07 | 0.00 | 5.07 | 0.00 | |
| ปูยุด | 6.47 | 1 | 6.47 | 1.50 | 4.97 | 0.00 | | 1.50 | 0.00 | 1.50 | 1.50 | 0.00 | 0.00 | 0.00 | | | | | 4.97 | |
| ปิตูมุดี | 5.33 | | | | | | | | | | | | | | 1 | 5.33 | 0.00 | 5.33 | 0.00 | |
| กอลำ | 5.40 | | | | | | | | | | | | | | 1 | 5.40 | 0.00 | 5.40 | 0.00 | |
| เมาะมาวี | 9.34 | 1 | 9.34 | 2.60 | 6.74 | 0.00 | 2.60 | | 0.00 | 0.00 | 0.00 | 0.00 | 0.00 | 0.00 | | | | | 6.74 | 900.00 |
| ยะรัง | 6.69 | 1 | 6.69 | 1.00 | 5.69 | 0.00 | 1.00 | | 0.00 | 0.00 | 0.00 | 0.00 | 0.00 | 0.00 | | | | | 5.69 | 67.50 |
| ระแว้ง | 4.25 | 1 | 4.25 | 2.00 | 2.25 | 0.00 | 2.00 | | 0.00 | 0.00 | 0.00 | 0.00 | 0.00 | 0.00 | | | | | 2.25 | 101.25 |
| ประจัน | 7.14 | | | | | | | | | | | | | | 1 | 7.14 | 0.00 | 7.14 | 0.00 | |
| วัด | 4.86 | 1 | 4.86 | 3.00 | 1.86 | 0.00 | 3.00 | | 0.00 | 0.00 | 0.00 | 0.00 | 0.00 | 0.00 | | | | | 1.86 | 1,440.00 |
| สะดาวา | 7.14 | | | | | | | | | | | | | | 1 | 7.14 | 0.00 | 7.14 | 0.00 | |
| สะนอ | 4.61 | | | | | | | | | | | | | | 1 | 4.61 | 0.00 | 4.61 | 0.00 | |
| เขาตูม | 14.05 | 1 | 14.05 | 2.00 | 12.05 | 0.00 | 2.00 | | 0.00 | 0.00 | 0.00 | 0.00 | 0.00 | 0.00 | | | | | 12.05 | 24.00 |
| กระโด | 4.28 | | | | | | | | | | | | | | 1 | 4.28 | 0.00 | 4.28 | 0.00 | |
| คลองใหม่ | 4.54 | | | | | | | | | | | | | | 1 | 4.54 | 0.00 | 4.54 | 0.00 | |
| เกาะเปาะ | 3.38 | | | | | | | | | | | | | | 1 | 3.38 | 0.00 | 3.38 | 0.00 | |
| คอลอตันหยง | 5.27 | | | | | | | | | | | | | | 1 | 5.27 | 0.00 | 5.27 | 0.00 | |
| ดอนรัก | 4.88 | 1 | 4.88 | 4.00 | 0.88 | 0.00 | 4.00 | | 0.00 | 0.00 | 0.00 | 0.00 | 0.00 | 0.00 | | | | | 0.88 | 1,875.00 |
| ดาโต๊ะ | 2.55 | | | | | | | | | | | | | | 1 | 2.55 | 0.00 | 2.55 | 0.00 | |
| ตุยง | 5.89 | 1 | 5.89 | 1.00 | 4.89 | 0.00 | 1.00 | | 0.00 | 0.00 | 0.00 | 0.00 | 0.00 | 0.00 | | | | | 4.89 | 641.70 |

ข้อมูลปริมาณขยะมูลฝอย จ.ปัตตานี สสภ. 16 ปี 2558

| | 1 | 2 | 3 | 4 | 5 | 6 | 7 | 8 | 9 | 10 | 11 | 12 | 13 | 14 | 15 | 16 | 17 | 18 | 19 | 20 |
|---|---|---|---|---|---|---|---|---|---|---|---|---|---|---|---|---|---|---|---|---|
| | | พื้นที่ที่มีการให้บริการ | | | | | | | | | | | | | พื้นที่ที่ไม่มีการให้บริการ | | | | | |
| จังหวัด<br>จังหวัดปัตตานี | ปริมาณขยะที่เกิดขึ้น<br>(ตัน/วัน) | จำนวน อปท. ที่มีการให้บริการ (แห่ง) | ปริมาณขยะที่เกิดขึ้นใน อปท. พื้นที่ (ตัน/วัน) | ปริมาณขยะที่เก็บขนไปกำจัด (ตัน/วัน) | ปริมาณขยะที่ถูกนำไปใช้ประโยชน์ (ตัน/วัน) | ปริมาณขยะที่ไม่มีการให้บริการ (ตัน/วัน) | ปริมาณขยะที่กำจัดไม่ถูกต้อง (ตัน/วัน) | ปริมาณขยะที่กำจัดถูกต้อง (ตัน/วัน) | การนำไปใช้ประโยชน์ (ตัน/วัน) | การนำไปกำจัด (ตัน/วัน) | Landfill (ตัน/วัน) | Compost (ตัน/วัน) | Incinerator (ตัน/วัน) | อื่น ๆ (ตัน/วัน) | จำนวน อปท. ที่ไม่มีการให้บริการ (แห่ง) | ปริมาณขยะที่เกิดขึ้นใน อปท. พื้นที่ไม่ (ตัน/วัน) | ปริมาณขยะที่ถูกนำไปใช้ประโยชน์ (ตัน/วัน) | ปริมาณขยะที่กำจัดไม่ถูกต้อง (ตัน/วัน) | ปริมาณขยะที่ถูกนำไปใช้ประโยชน์ (ตัน/วัน) | ปริมาณขยะตกค้าง (ตัน) |
| ท่ากำชำ | 6.51 | 1 | 6.51 | 0.50 | 6.01 | 0.00 | 0.50 | | 0.00 | 0.00 | 0.00 | 0.00 | 0.00 | 0.00 | | | | | 6.01 | 264.00 |
| บางเขา | 5.46 | | | | | | | | | | | | | | 1 | 5.46 | 0.00 | 5.46 | 0.00 | |
| บางตาวา | 3.25 | 1 | 3.25 | 3.00 | 0.25 | 0.00 | 3.00 | | 0.00 | 0.00 | 0.00 | 0.00 | 0.00 | 0.00 | | | | | 0.25 | 1,125.00 |
| ปุโละปุโย | 6.89 | 1 | 6.89 | 3.50 | 3.39 | 0.00 | 3.50 | | 0.00 | 0.00 | 0.00 | 0.00 | 0.00 | 0.00 | | | | | 3.39 | 675.00 |
| ยาบี | 3.42 | | | | | | | | | | | | | | 1 | 3.42 | 0.00 | 3.42 | 0.00 | |
| ลิปะสะโง | 3.00 | | | | | | | | | | | | | | 1 | 3.00 | 0.00 | 3.00 | 0.00 | |
| ควนโนรี | 4.56 | | | | | | | | | | | | | | 1 | 4.56 | 0.00 | 4.56 | 0.00 | |
| โคกโพธิ์ | 6.91 | 1 | 6.91 | 3.00 | 3.91 | 0.00 | 3.00 | | 0.00 | 0.00 | 0.00 | 0.00 | 0.00 | 0.00 | | | | | 3.91 | 3,360.00 |
| ช้างให้ตก | 2.71 | 1 | 2.71 | 2.00 | 0.71 | 0.00 | 2.00 | | 0.00 | 0.00 | 0.00 | 0.00 | 0.00 | 0.00 | | | | | 0.71 | 1,440.00 |
| ทรายขาว | 3.77 | | | | | | | | | | | | | | 1 | 3.77 | 0.00 | 3.77 | 0.00 | |
| ท่าเรือ | 4.44 | | | | | | | | | | | | | | 1 | 4.44 | 0.00 | 4.44 | 0.00 | |
| ทุ่งพลา | 3.44 | | | | | | | | | | | | | | 1 | 3.44 | 0.00 | 3.44 | 0.00 | |
| นาเกตุ | 6.49 | 1 | 6.49 | 1.00 | 5.49 | 0.00 | 1.00 | | 0.00 | 0.00 | 0.00 | 0.00 | 0.00 | 0.00 | | | | | 5.49 | |
| นาประดู่ | 5.41 | 1 | 5.41 | 3.00 | 2.41 | 0.00 | 3.00 | | 0.00 | 0.00 | 0.00 | 0.00 | 0.00 | 0.00 | | | | | 2.41 | 144.00 |
| บางโกระ | 2.41 | | | | | | | | | | | | | | 1 | 2.41 | 0.00 | 2.41 | 0.00 | |
| ปากล่อ | 5.74 | | | | | | | | | | | | | | 1 | 5.74 | 0.00 | 5.74 | 0.00 | |
| ป่าบอน | 3.68 | | | | | | | | | | | | | | 1 | 3.68 | 0.00 | 3.68 | 0.00 | |
| สาบัน | 2.36 | | | | | | | | | | | | | | 1 | 2.36 | 0.00 | 2.36 | 0.00 | |
| หนองแรต | 3.05 | | | | | | | | | | | | | | 1 | 3.05 | 0.00 | 3.05 | 0.00 | |
| แหลมโพธิ์ | 8.40 | 1 | 8.40 | 1.90 | 6.50 | 0.00 | 1.90 | | 0.00 | 0.00 | 0.00 | 0.00 | 0.00 | 0.00 | | | | | 6.50 | 180.00 |
| จะรัง | 4.28 | | | | | | | | | | | | | | 1 | 4.28 | 0.00 | 4.28 | 0.00 | |
| ตะโละ | 2.72 | | | | | | | | | | | | | | 1 | 2.72 | 0.00 | 2.72 | 0.00 | |
| ตะโละกาโปร์ | 7.46 | 1 | 7.46 | 1.00 | 6.46 | 0.00 | 1.00 | | 0.00 | 0.00 | 0.00 | 0.00 | 0.00 | 0.00 | | | | | 6.46 | 180.00 |
| ตันหยงดาลอ | 2.99 | | | | | | | | | | | | | | 1 | 2.99 | 0.00 | 2.99 | 0.00 | |
| ตาแกะ | 3.66 | | | | | | | | | | | | | | 1 | 3.66 | 0.00 | 3.66 | 0.00 | |
| ตาลีอายร์ | 3.59 | | | | | | | | | | | | | | 1 | 3.59 | 0.00 | 3.59 | 0.00 | |
| บาโลย | 2.18 | | | | | | | | | | | | | | 1 | 2.18 | 0.00 | 2.18 | 0.00 | |
| ราตาปันยัง | 3.91 | 1 | 3.91 | 3.91 | 0.00 | 0.00 | 3.91 | | 0.00 | 0.00 | 0.00 | 0.00 | 0.00 | 0.00 | | | | | 0.00 | 7.50 |
| ปิยามุมัง | 3.20 | 1 | 3.20 | 0.90 | 2.30 | 0.00 | 0.90 | | 0.00 | 0.00 | 0.00 | 0.00 | 0.00 | 0.00 | | | | | 2.30 | 15.00 |
| มะนังยง | 2.90 | | | | | | | | | | | | | | 1 | 2.90 | 0.00 | 2.90 | 0.00 | |
| ยามู | 2.85 | | | | | | | | | | | | | | 1 | 2.85 | 0.00 | 2.85 | 0.00 | |
| กระเสาะ | 3.20 | | | | | | | | | | | | | | 1 | 3.20 | 0.00 | 3.20 | 0.00 | |
| กระหวะ | 3.16 | 1 | 3.16 | 3.09 | 0.07 | 0.00 | | 3.09 | 0.00 | 3.09 | 3.09 | 0.00 | 0.00 | 0.00 | | | | | 0.07 | |
| เกาะจัน | 4.31 | 1 | 4.31 | 1.00 | 3.31 | 0.00 | 1.00 | | 0.00 | 0.00 | 0.00 | 0.00 | 0.00 | 0.00 | | | | | 3.31 | 240.00 |
| ตรัง | 2.71 | | | | | | | | | | | | | | 1 | 2.71 | 0.00 | 2.71 | 0.00 | |
| ถนน | 4.63 | 1 | 4.63 | 1.00 | 3.63 | 0.00 | 1.00 | | 0.00 | 0.00 | 0.00 | 0.00 | 0.00 | 0.00 | | | | | 3.63 | 480.00 |
| ปะโด | 4.37 | | | | | | | | | | | | | | 1 | 4.37 | 0.00 | 4.37 | 0.00 | |
| ลางา | 5.97 | 1 | 5.97 | 5.00 | 0.97 | 0.00 | 5.00 | | 0.00 | 0.00 | 0.00 | 0.00 | 0.00 | 0.00 | | | | | 0.97 | 225.00 |
| ลุโบะยิไร | 10.04 | 1 | 10.04 | 8.00 | 2.04 | 0.00 | 8.00 | | 0.00 | 0.00 | 0.00 | 0.00 | 0.00 | 0.00 | | | | | 2.04 | 2,880.00 |
| สะกำ | 3.97 | | | | | | | | | | | | | | 1 | 3.97 | 0.00 | 3.97 | 0.00 | |
| สาคอบน | 2.89 | 1 | 2.89 | 1.00 | 1.89 | 0.00 | 1.00 | | 0.00 | 0.00 | 0.00 | 0.00 | 0.00 | 0.00 | | | | | 1.89 | 360.00 |
| ควน | 2.16 | 1 | 2.16 | 1.00 | 1.16 | 0.00 | 1.00 | | 0.00 | 0.00 | 0.00 | 0.00 | 0.00 | 0.00 | | | | | 1.16 | 45,000.00 |
| คอกกระบือ | 1.62 | 1 | 1.62 | 0.50 | 1.12 | 0.00 | 0.50 | | 0.00 | 0.00 | 0.00 | 0.00 | 0.00 | 0.00 | | | | | 1.12 | 6,000.00 |

ข้อมูลปริมาณขยะมูลฝอย จ.ปัตตานี สสภ. 16 ปี 2558

| | 1 | 2 | 3 | 4 | 5 | 6 | 7 | 8 | 9 | 10 | 11 | 12 | 13 | 14 | 15 | 16 | 17 | 18 | 19 | 20 |
|---|---|---|---|---|---|---|---|---|---|---|---|---|---|---|---|---|---|---|---|---|
| | | พื้นที่ที่มีการให้บริการ | | | | | | | | | | | | | พื้นที่ที่ไม่มีการให้บริการ | | | | | |
| จังหวัด<br>จังหวัดปัตตานี | ปริมาณขยะที่เกิดขึ้น<br>(ตัน/วัน) | จำนวน อปท. ที่มีการให้บริการ<br>(แห่ง) | ปริมาณขยะที่เกิดขึ้นใน อปท. พื้นที่<br>(ตัน/วัน) | ปริมาณขยะที่เก็บขนไปกำจัด<br>(ตัน/วัน) | ปริมาณขยะที่ถูกนำไปใช้ประโยชน์<br>(ตัน/วัน) | ปริมาณขยะที่ไม่มีการให้บริการ<br>(ตัน/วัน) | ปริมาณขยะที่กำจัดไม่ถูกต้อง<br>(ตัน/วัน) | ปริมาณขยะที่กำจัดถูกต้อง<br>(ตัน/วัน) | การนำไปใช้ประโยชน์<br>(ตัน/วัน) | การนำไปกำจัด<br>(ตัน/วัน) | Landfill<br>(ตัน/วัน) | Compost<br>(ตัน/วัน) | Incinerator<br>(ตัน/วัน) | อื่น ๆ<br>(ตัน/วัน) | จำนวน อปท. ที่ไม่มีการให้บริการ<br>(แห่ง) | ปริมาณขยะที่เกิดขึ้นใน อปท. พื้นที่ไม่<br>(ตัน/วัน) | ปริมาณขยะที่ถูกนำไปใช้ประโยชน์<br>(ตัน/วัน) | ปริมาณขยะที่กำจัดไม่ถูกต้อง<br>(ตัน/วัน) | ปริมาณขยะที่ถูกนำไปใช้ประโยชน์<br>(ตัน/วัน) | ปริมาณขยะตกค้าง<br>(ตัน) |
| ดอน | 3.29 | | | | | | | | | | | | | | 1 | 3.29 | 0.00 | 3.29 | 0.00 | |
| ท่าข้าม | 2.08 | 1 | 2.08 | 1.00 | 1.08 | 0.00 | 1.00 | | 0.00 | 0.00 | 0.00 | 0.00 | 0.00 | 0.00 | | | | | 1.08 | 2,160.00 |
| ท่าน้ำ | 4.19 | 1 | 4.19 | 1.00 | 3.19 | 0.00 | 1.00 | | 0.00 | 0.00 | 0.00 | 0.00 | 0.00 | 0.00 | | | | | 3.19 | 112.50 |
| บ้านกลาง | 6.91 | 1 | 6.91 | 1.00 | 5.91 | 0.00 | 1.00 | | 0.00 | 0.00 | 0.00 | 0.00 | 0.00 | 0.00 | | | | | 5.91 | 270.00 |
| บ้านนอก | 3.80 | | | | | | | | | | | | | | 1 | 3.80 | 0.00 | 3.80 | 0.00 | |
| บ้านน้ำบ่อ | 5.35 | | | | | | | | | | | | | | 1 | 5.35 | 0.00 | 5.35 | 0.00 | |
| กะดุนง | 4.88 | 1 | 4.88 | 2.00 | 2.88 | 0.00 | 2.00 | | 0.00 | 0.00 | 0.00 | 0.00 | 0.00 | 0.00 | | | | | 2.88 | 225.00 |
| ตะบิ่ง | 5.67 | 1 | 5.67 | 1.00 | 4.67 | 0.00 | 1.00 | | 0.00 | 0.00 | 0.00 | 0.00 | 0.00 | 0.00 | | | | | 4.67 | 1,824.75 |
| บางเก่า | 3.15 | 1 | 3.15 | 1.29 | 1.86 | 0.00 | 1.29 | | 0.00 | 0.00 | 0.00 | 0.00 | 0.00 | 0.00 | | | | | 1.86 | 1,642.50 |
| บือเระ | 2.83 | 1 | 2.83 | 0.50 | 2.33 | 0.00 | 0.50 | | 0.00 | 0.00 | 0.00 | 0.00 | 0.00 | 0.00 | | | | | 2.33 | 144.00 |
| ปะเสยะวอ | 7.52 | 1 | 7.52 | 1.50 | 6.02 | 0.00 | 1.50 | | 0.00 | 0.00 | 0.00 | 0.00 | 0.00 | 0.00 | | | | | 6.02 | 960.00 |
| แป้น | 4.38 | | | | | | | | | | | | | | 1 | 4.38 | 0.00 | 4.38 | 0.00 | |
| มะนังดาลำ | 6.57 | 1 | 6.57 | 1.00 | 5.57 | 0.00 | 1.00 | | 0.00 | 0.00 | 0.00 | 0.00 | 0.00 | 0.00 | | | | | 5.57 | 240.00 |
| ละหาร | 4.78 | | | | | | | | | | | | | | 1 | 4.78 | 0.00 | 4.78 | 0.00 | |
| กะรุบี | 5.28 | 1 | 5.28 | 3.12 | 2.16 | 0.00 | 3.12 | | 0.00 | 0.00 | 0.00 | 0.00 | 0.00 | 0.00 | | | | | 2.16 | 960.00 |
| ตะโละดือรามัน | 4.42 | 1 | 4.42 | 1.00 | 3.42 | 0.00 | 1.00 | | 0.00 | 0.00 | 0.00 | 0.00 | 0.00 | 0.00 | | | | | 3.42 | 180.00 |
| ปล่องหอย | 6.39 | | | | | | | | | | | | | | 1 | 6.39 | 0.00 | 6.39 | 0.00 | |
| ดอนทราย | 2.83 | | | | | | | | | | | | | | 1 | 2.83 | 0.00 | 2.83 | 0.00 | |
| ตะโละไกรทอง | 2.30 | | | | | | | | | | | | | | 1 | 2.30 | 0.00 | 2.30 | 0.00 | |
| ไทรทอง | 4.22 | 1 | 4.22 | 3.00 | 1.22 | 0.00 | 3.00 | | 0.00 | 0.00 | 0.00 | 0.00 | 0.00 | 0.00 | | | | | 1.22 | 450.00 |
| ตะโละแมะนา | 3.22 | 1 | 3.22 | 0.72 | 2.50 | 0.00 | | 0.72 | 0.00 | 0.72 | 0.72 | 0.00 | 0.00 | 0.00 | | | | | 2.50 | |
| น้ำดำ | 3.43 | 1 | 3.43 | 3.00 | 0.43 | 0.00 | | 3.00 | 0.00 | 3.00 | 3.00 | 0.00 | 0.00 | 0.00 | | | | | 0.43 | |
| ปากู | 6.64 | 1 | 6.64 | 0.82 | 5.82 | 0.00 | | 0.82 | 0.00 | 0.82 | 0.82 | 0.00 | 0.00 | 0.00 | | | | | 5.82 | |
| พิเทน | 7.44 | 1 | 7.44 | 0.98 | 6.46 | 0.00 | | 0.98 | 0.00 | 0.98 | 0.98 | 0.00 | 0.00 | 0.00 | | | | | 6.46 | |
| ป่าไร่ | 5.82 | | | | | | | | | | | | | | 1 | 5.82 | 0.00 | 5.82 | 0.00 | |
| ม่วงเตี้ย | 5.47 | | | | | | | | | | | | | | 1 | 5.47 | 0.00 | 5.47 | 0.00 | |
| แม่ลาน | 3.40 | | | | | | | | | | | | | | 1 | 3.40 | 0.00 | 3.40 | 0.00 | |
| รวม (ตัน/วัน) | 640.29 | 65.00 | 445.29 | 237.94 | 207.35 | – | 108.17 | 129.77 | – | 129.77 | 129.77 | – | – | – | 48.00 | 195.00 | – | 195.00 | 207.35 | 96,991.20 |
| รวม (ตัน/ปี) | 233,707.00 | 65.00 | 162,531.18 | 86,848.53 | 75,682.65 | – | 39,482.48 | 47,366.05 | – | 47,366.05 | 47,366.05 | – | – | – | 48.00 | 71,175.82 | – | 71,175.82 | 75,682.65 | 96,991.20 |

ข้อมูลปริมาณขยะมูลฝอย จ.ปัตตานี สสภ. 16 ปี 2558

| | 1 | 2 | 3 | 4 | 5 | 6 | 7 | 8 | 9 | 10 | 11 | 12 | 13 | 14 | 15 | 16 | 17 | 18 | 19 | 20 |
|---|---|---|---|---|---|---|---|---|---|---|---|---|---|---|---|---|---|---|---|---|
| | | พื้นที่ที่มีการให้บริการ | | | | | | | | | | | | | พื้นที่ที่ไม่มีการให้บริการ | | | | | |
| จังหวัด<br>จังหวัดปัตตานี | ปริมาณขยะที่เกิดขึ้น<br>(ตัน/วัน) | จำนวน อปท. ที่มีการให้บริการ<br>(แห่ง) | ปริมาณขยะที่เกิดขึ้นใน อปท. พื้นที่<br>(ตัน/วัน) | ปริมาณขยะที่เก็บขนไปกำจัด<br>(ตัน/วัน) | ปริมาณขยะที่ถูกนำไปใช้ประโยชน์<br>(ตัน/วัน) | ปริมาณขยะที่ไม่มีการให้บริการ<br>(ตัน/วัน) | ปริมาณขยะที่กำจัดไม่ถูกต้อง<br>(ตัน/วัน) | ปริมาณขยะที่กำจัดถูกต้อง<br>(ตัน/วัน) | การนำไปใช้ประโยชน์<br>(ตัน/วัน) | การนำไปกำจัด<br>(ตัน/วัน) | Landfill<br>(ตัน/วัน) | Compost<br>(ตัน/วัน) | Incinerator<br>(ตัน/วัน) | อื่น ๆ<br>(ตัน/วัน) | จำนวน อปท. ที่ไม่มีการให้บริการ<br>(แห่ง) | ปริมาณขยะที่เกิดขึ้นใน อปท. พื้นที่ไม่<br>(ตัน/วัน) | ปริมาณขยะที่ถูกนำไปใช้ประโยชน์<br>(ตัน/วัน) | ปริมาณขยะที่กำจัดไม่ถูกต้อง<br>(ตัน/วัน) | ปริมาณขยะที่ถูกนำไปใช้ประโยชน์<br>(ตัน/วัน) | ปริมาณขยะตกค้าง<br>(ตัน) |

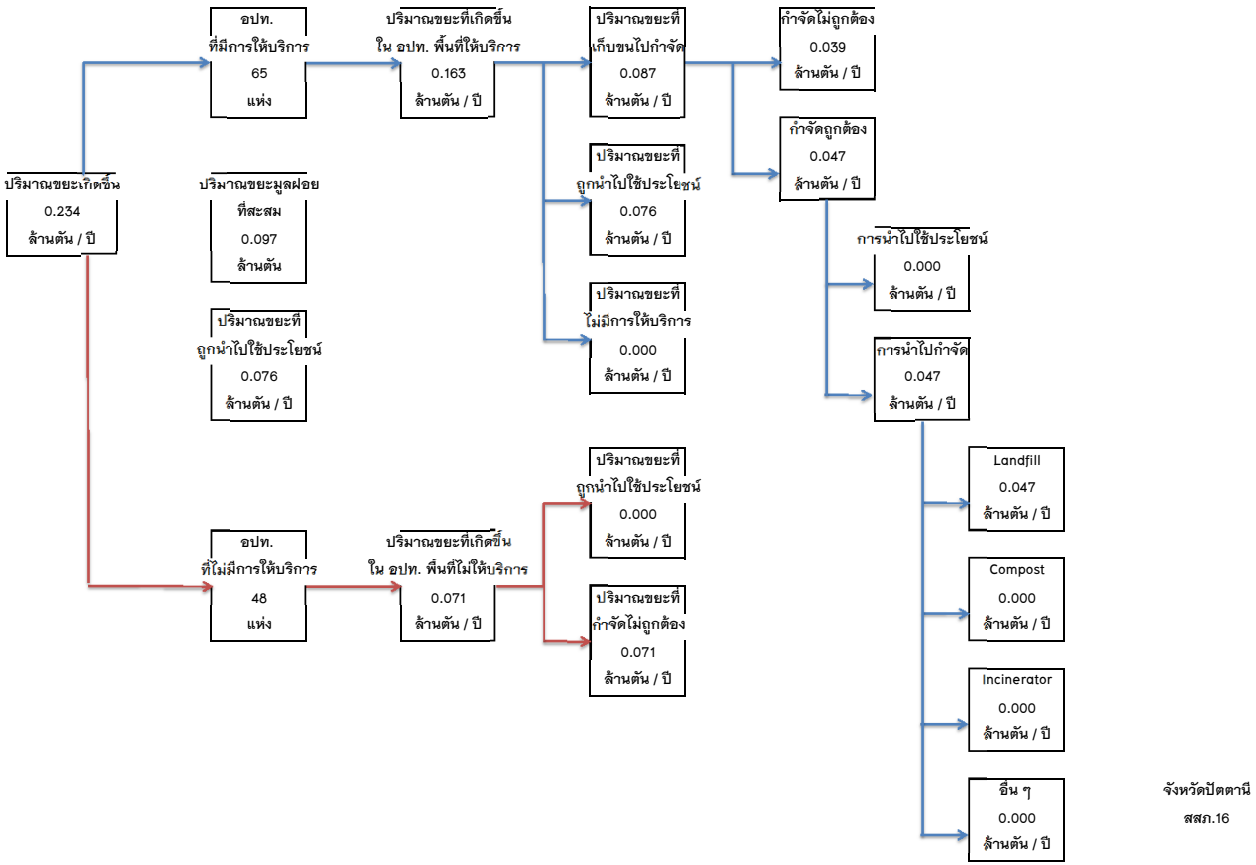

ข้อมูลปริมาณขยะมูลฝอย จ.นราธิวาส สสภ. 16 ปี 2558

| | 1 | 2 | 3 | 4 | 5 | 6 | 7 | 8 | 9 | 10 | 11 | 12 | 13 | 14 | 15 | 16 | 17 | 18 | 19 | 20 |
|---|---|---|---|---|---|---|---|---|---|---|---|---|---|---|---|---|---|---|---|---|
| | | พื้นที่ที่มีการให้บริการ | | | | | | | | | | | | | พื้นที่ที่ไม่มีการให้บริการ | | | | | |
| จังหวัด<br>จังหวัดนราธิวาส | ปริมาณขยะที่เกิดขึ้น<br>(ตัน/วัน) | จำนวน อปท. ที่มีการให้บริการ<br>(แห่ง) | ปริมาณขยะที่เกิดขึ้นใน อปท. พื้นที่<br>(ตัน/วัน) | ปริมาณขยะที่เก็บขนไปกำจัด<br>(ตัน/วัน) | ปริมาณขยะที่ถูกนำไปใช้ประโยชน์<br>(ตัน/วัน) | ปริมาณขยะที่ไม่มีการให้บริการ<br>(ตัน/วัน) | ปริมาณขยะที่กำจัดไม่ถูกต้อง<br>(ตัน/วัน) | ปริมาณขยะที่กำจัดถูกต้อง<br>(ตัน/วัน) | การนำไปใช้ประโยชน์<br>(ตัน/วัน) | การนำไปกำจัด<br>(ตัน/วัน) | Landfill<br>(ตัน/วัน) | Compost<br>(ตัน/วัน) | Incinerator<br>(ตัน/วัน) | อื่น ๆ<br>(ตัน/วัน) | จำนวน อปท. ที่ไม่มีการให้บริการ<br>(แห่ง) | ปริมาณขยะที่เกิดขึ้นใน อปท. พื้นที่ไม่<br>(ตัน/วัน) | ปริมาณขยะที่ถูกนำไปใช้ประโยชน์<br>(ตัน/วัน) | ปริมาณขยะที่กำจัดไม่ถูกต้อง<br>(ตัน/วัน) | ปริมาณขยะที่ถูกนำไปใช้ประโยชน์<br>(ตัน/วัน) | ปริมาณขยะตกค้าง<br>(ตัน) |
| เทศบาลเมืองนราธิวาส | 91.76 | 1 | 91.76 | 30.00 | 61.76 | 0.00 | | 30.00 | 0.00 | 58.70 | 58.70 | 0.00 | 0.00 | 0.00 | | | | | 61.76 | |
| เทศบาลเมืองสุไหงโก-ลก | 40.88 | 1 | 40.88 | 29.00 | 11.88 | 0.00 | | 29.00 | 0.00 | 60.66 | 60.66 | 0.00 | 0.00 | 0.00 | | | | | 11.88 | |
| เทศบาลเมืองตากใบ | 59.44 | 1 | 59.44 | 10.30 | 49.14 | 0.00 | | 10.30 | 0.00 | 0.00 | 0.00 | 0.00 | 0.00 | 0.00 | | | | | 49.14 | |
| เทศบาลตำบลบูเก๊ะตา | 4.76 | 1 | 4.76 | 4.50 | 0.26 | 0.00 | | 4.50 | 0.00 | 0.00 | 0.00 | 0.00 | 0.00 | 0.00 | | | | | 0.26 | |
| เทศบาลตำบลแว้ง | 43.36 | 1 | 43.36 | 1.20 | 42.16 | 0.00 | | 1.20 | 0.00 | 0.00 | 0.00 | 0.00 | 0.00 | 0.00 | | | | | 42.16 | |
| เทศบาลตำบลกะลุวอเหนือ | 16.55 | 1 | 16.55 | 5.30 | 11.25 | 0.00 | | 5.30 | 0.00 | 0.00 | 0.00 | 0.00 | 0.00 | 0.00 | | | | | 11.25 | |
| เทศบาลตำบลตันไทร | 4.71 | 1 | 4.71 | 4.00 | 0.71 | 0.00 | 4.00 | | 0.00 | 0.00 | 0.00 | 0.00 | 0.00 | 0.00 | | | | | 0.71 | 2,700 |
| เทศบาลตำบลบาเจาะ | 9.38 | 1 | 9.38 | 5.00 | 4.38 | 0.00 | 5.00 | | 0.00 | 0.00 | 0.00 | 0.00 | 0.00 | 0.00 | | | | | 4.38 | 4,489 |
| เทศบาลตำบลยี่งอ | 3.19 | 1 | 3.19 | 2.00 | 1.19 | 0.00 | 2.00 | | 0.00 | 0.00 | 0.00 | 0.00 | 0.00 | 0.00 | | | | | 1.19 | 1,920 |
| เทศบาลตำบลตันหยงมัส | 7.85 | 1 | 7.85 | 5.50 | 2.35 | 0.00 | 5.50 | | 0.00 | 0.00 | 0.00 | 0.00 | 0.00 | 0.00 | | | | | 2.35 | 2,809 |
| เทศบาลตำบลมะรือโบตก | 8.35 | 1 | 8.35 | 6.00 | 2.35 | 0.00 | 6.00 | | 0.00 | 0.00 | 0.00 | 0.00 | 0.00 | 0.00 | | | | | 2.35 | 8,388 |
| เทศบาลตำบลริอเสาะ | 7.88 | 1 | 7.88 | 7.00 | 0.88 | 0.00 | 7.00 | | 0.00 | 0.00 | 0.00 | 0.00 | 0.00 | 0.00 | | | | | 0.88 | 12,243 |
| เทศบาลตำบลศรีสาคร | 4.91 | 1 | 4.91 | 3.00 | 1.91 | 0.00 | 3.00 | | 0.00 | 0.00 | 0.00 | 0.00 | 0.00 | 0.00 | | | | | 1.91 | 1,440 |
| เทศบาลตำบลปะลุรู | 8.48 | 1 | 8.48 | 5.00 | 3.48 | 0.00 | | 5.00 | 0.00 | 0.00 | 0.00 | 0.00 | 0.00 | 0.00 | | | | | 3.48 | |
| เทศบาลตำบลปาเสมัส | 19.44 | 1 | 19.44 | 5.44 | 14.00 | 0.00 | | 5.44 | 0.00 | 0.00 | 0.00 | 0.00 | 0.00 | 0.00 | | | | | 14.00 | |
| เทศบาลตำบลสุคิริน | 3.88 | 1 | 3.88 | 3.00 | 0.88 | 0.00 | | 3.00 | 0.00 | 0.00 | 0.00 | 0.00 | 0.00 | 0.00 | | | | | 0.88 | |
| กะลุวอ | 9.31 | 1 | 9.31 | 3.00 | 6.31 | 0.00 | | 3.00 | 0.00 | 0.00 | 0.00 | 0.00 | 0.00 | 0.00 | | | | | 6.31 | |
| โคกเคียน | 19.29 | 1 | 19.29 | 0.10 | 19.19 | 0.00 | 0.00 | 0.10 | 0.00 | 0.00 | 0.00 | 0.00 | 0.00 | 0.00 | | | | | 19.19 | |
| บางปอ | 9.78 | | | | | | | | | | | | | | 1 | 9.78 | 0.00 | 9.78 | 0.00 | |
| มะนังตายอ | 7.91 | 1 | 7.91 | 3.00 | 4.91 | 0.00 | | 3.00 | 0.00 | 0.00 | 0.00 | 0.00 | 0.00 | 0.00 | | | | | 4.91 | |
| ลำภู | 11.56 | 1 | 11.56 | 4.50 | 7.06 | 0.00 | | 4.50 | 0.00 | 0.00 | 0.00 | 0.00 | 0.00 | 0.00 | | | | | 7.06 | |
| นานาค | 4.30 | | | | | | | | | | | | | | 1 | 4.30 | 0.00 | 4.30 | 0.00 | |
| โฆษิต | 6.29 | | | | | | | | | | | | | | 1 | 6.29 | 0.00 | 6.29 | 0.00 | |
| เกาะสะท้อน | 9.00 | 1 | 9.00 | 1.63 | 7.37 | 0.00 | | 1.63 | 0.00 | 0.00 | 0.00 | 0.00 | 0.00 | 0.00 | | | | 0.00 | 7.37 | |
| บางขุนทอง | 4.84 | | | | | | | | | | | | | | 1 | 4.84 | 0.00 | 4.84 | 0.00 | |
| พร่อน | 4.07 | | | | | | | | | | | | | | 1 | 4.07 | 0.00 | 4.07 | 0.00 | |
| โพรวัน | 8.38 | | | | | | | | | | | | | | 1 | 8.38 | 0.00 | 8.38 | 0.00 | |
| ศาลาใหม่ | 8.76 | 1 | 8.76 | 2.50 | 6.26 | | | 2.50 | 0.00 | 0.00 | 0.00 | 0.00 | 0.00 | 0.00 | | | | 0.00 | 6.26 | |
| ปะลุกาสาเมาะ | 7.14 | | | | | | | | | | | | | | 1 | 7.14 | 0.00 | 7.14 | 0.00 | |
| บาเจาะ | 3.40 | | | | | | | | | | | | | | 1 | 3.40 | 0.00 | 3.40 | 0.00 | |
| กาเยาะมาตี | 6.25 | | | | | | | | | | | | | | 1 | 6.25 | 0.00 | 6.25 | 0.00 | |
| บาเระเหนือ | 5.65 | | | | | | | | | | | | | | 1 | 5.65 | 0.00 | 5.65 | 0.00 | |
| บาเระใต้ | 6.10 | | | | | | | | | | | | | | 1 | 6.10 | 0.00 | 6.10 | 0.00 | |
| ลุโบะสาวอ | 6.27 | | | | | | | | | | | | | | 1 | 6.27 | 0.00 | 6.27 | 0.00 | |
| ตะปอเยาะ | 8.26 | 1 | 8.26 | 2.50 | 5.76 | 0.00 | 2.50 | 0.00 | 0.00 | 0.00 | 0.00 | 0.00 | 0.00 | 0.00 | | | | 0.00 | 5.76 | 48 |
| ยี่งอ | 6.04 | 1 | 6.04 | 2.00 | 4.04 | 0.00 | 2.00 | 0.00 | 0.00 | 0.00 | 0.00 | 0.00 | 0.00 | 0.00 | | | | 0.00 | 4.04 | |
| ละหาร | 7.36 | | | | | | | | | | | | | | 1 | 7.36 | 0.00 | 7.36 | 0.00 | |
| ลุโบะบือซา | 4.51 | | | | | | | | | | | | | | 1 | 4.51 | 0.00 | 4.51 | 0.00 | |
| ลุโบะบายะ | 4.13 | | | | | | | | | | | | | | 1 | 4.13 | 0.00 | 4.13 | 0.00 | |
| จอเบาะ | 7.65 | | | | | | | | | | | | | | 1 | 7.65 | 0.00 | 7.65 | 0.00 | |
| จวบ | 10.67 | 1 | 10.67 | 5.00 | 5.67 | 0.00 | 5.00 | 0.00 | 0.00 | 0.00 | 0.00 | 0.00 | 0.00 | 0.00 | | | | | 5.67 | 4,482 |

ข้อมูลปริมาณขยะมูลฝอย จ.นราธิวาส สสภ. 16 ปี 2558

| | 1 | 2 | 3 | 4 | 5 | 6 | 7 | 8 | 9 | 10 | 11 | 12 | 13 | 14 | 15 | 16 | 17 | 18 | 19 | 20 |
|---|---|---|---|---|---|---|---|---|---|---|---|---|---|---|---|---|---|---|---|---|
| | | พื้นที่ที่มีการให้บริการ | | | | | | | | | | | | | พื้นที่ที่ไม่มีการให้บริการ | | | | | |
| จังหวัด<br>จังหวัดนราธิวาส | ปริมาณขยะที่เกิดขึ้น<br>(ตัน/วัน) | จำนวน อปท. ที่มีการให้บริการ<br>(แห่ง) | ปริมาณขยะที่เกิดขึ้นใน อปท. พื้นที่<br>(ตัน/วัน) | ปริมาณขยะที่เก็บขนไปกำจัด<br>(ตัน/วัน) | ปริมาณขยะที่ถูกนำไปใช้ประโยชน์<br>(ตัน/วัน) | ปริมาณขยะที่ไม่มีการให้บริการ<br>(ตัน/วัน) | ปริมาณขยะที่กำจัดไม่ถูกต้อง<br>(ตัน/วัน) | ปริมาณขยะที่กำจัดถูกต้อง<br>(ตัน/วัน) | การนำไปใช้ประโยชน์<br>(ตัน/วัน) | การนำไปกำจัด<br>(ตัน/วัน) | Landfill<br>(ตัน/วัน) | Compost<br>(ตัน/วัน) | Incinerator<br>(ตัน/วัน) | อื่น ๆ<br>(ตัน/วัน) | จำนวน อปท. ที่ไม่มีการให้บริการ<br>(แห่ง) | ปริมาณขยะที่เกิดขึ้นใน อปท. พื้นที่ไม่<br>(ตัน/วัน) | ปริมาณขยะที่ถูกนำไปใช้ประโยชน์<br>(ตัน/วัน) | ปริมาณขยะที่กำจัดไม่ถูกต้อง<br>(ตัน/วัน) | ปริมาณขยะที่ถูกนำไปใช้ประโยชน์<br>(ตัน/วัน) | ปริมาณขยะตกค้าง<br>(ตัน) |
| บูกิต | 16.34 | | | | | | | | | | | | | | 1 | 16.34 | 0.00 | 16.34 | 0.00 | |
| มะรือโบออก | 8.70 | | | | | | | | | | | | | | 1 | 8.70 | 0.00 | 8.70 | 0.00 | |
| กาลิซา | 12.66 | 1 | 12.66 | 1.50 | 11.16 | 0.00 | 1.50 | 0.00 | 0.00 | 0.00 | 0.00 | 0.00 | 0.00 | 0.00 | | | | | 11.16 | 938 |
| เฉลิม | 9.65 | | | | | | | | | | | | | | 1 | 9.65 | 0.00 | 9.65 | 0.00 | |
| บองอ | 13.64 | | | | | | | | | | | | | | 1 | 13.64 | 0.00 | 13.64 | 0.00 | |
| ตันหยงลิมอ | 6.96 | | | | | | | | | | | | | | 1 | 6.96 | 0.00 | 6.96 | 0.00 | |
| ปาโงสะโต | 9.38 | | | | | | | | | | | | | | 1 | 9.38 | 0.00 | 9.38 | 0.00 | |
| มะรือโบตก | 4.15 | | | | | | | | | | | | | | 1 | 4.15 | 0.00 | 4.15 | 0.00 | |
| ตันหยงมัส | 11.41 | 1 | 11.41 | 1.00 | 10.41 | 0.00 | 1.00 | 0.00 | 0.00 | 0.00 | 0.00 | 0.00 | 0.00 | 0.00 | | | | | 10.41 | 1,519 |
| จะแนะ | 12.18 | 1 | 12.18 | 2.00 | 10.18 | 0.00 | 2.00 | 0.00 | 0.00 | 0.00 | 0.00 | 0.00 | 0.00 | 0.00 | | | | | 10.18 | 8,979 |
| ผดุงมาตร | 5.78 | | | | | | | | | | | | | | 1 | 5.78 | 0.00 | 5.78 | 0.00 | |
| ช้างเผือก | 6.74 | | | | | | | | | | | | | | 1 | 6.74 | 0.00 | 6.74 | 0.00 | |
| ดุซงญอ | 9.00 | 1 | 9.00 | 1.00 | 8.00 | 0.00 | 1.00 | 0.00 | 0.00 | 0.00 | 0.00 | 0.00 | 0.00 | 0.00 | | | | | 8.00 | 3,785 |
| โคกสะตอ | 5.71 | | | | | | | | | | | | | | 1 | 5.71 | 0.00 | 5.71 | 0.00 | |
| บาตง | 6.01 | | | | | | | | | | | | | | 1 | 6.01 | 0.00 | 6.01 | 0.00 | |
| รือเสาะ | 8.49 | | | | | | | | | | | | | | 1 | 8.49 | 0.00 | 8.49 | 0.00 | |
| รือเสาะออก | 5.16 | | | | | | | | | | | | | | 1 | 5.16 | 0.00 | 5.16 | 0.00 | |
| เรียง | 5.70 | | | | | | | | | | | | | | 1 | 5.70 | 0.00 | 5.70 | 0.00 | |
| ลาโละ | 8.81 | 1 | 8.81 | 1.00 | 7.81 | 0.00 | 1.00 | 0.00 | 0.00 | 0.00 | 0.00 | 0.00 | 0.00 | 0.00 | | | | | 7.81 | |
| สามัคคี | 5.65 | | | | | | | | | | | | | | 1 | 5.65 | 0.00 | 5.65 | 0.00 | |
| สาวอ | 4.23 | | | | | | | | | | | | | | 1 | 4.23 | 0.00 | 4.23 | 0.00 | |
| สุวารี | 6.99 | | | | | | | | | | | | | | 1 | 6.99 | 0.00 | 6.99 | 0.00 | |
| ศรีสาคร | 8.64 | | | | | | | | | | | | | | 1 | 8.64 | 0.00 | 8.64 | 0.00 | |
| ซากอ | 4.78 | | | | | | | | | | | | | | 1 | 4.78 | 0.00 | 4.78 | 0.00 | |
| เชิงคีรี | 5.05 | | | | | | | | | | | | | | 1 | 5.05 | 0.00 | 5.05 | 0.00 | |
| ตะมะยูง | 4.73 | | | | | | | | | | | | | | 1 | 4.73 | 0.00 | 4.73 | 0.00 | |
| กาหลง | 2.83 | | | | | | | | | | | | | | 1 | 2.83 | 0.00 | 2.83 | 0.00 | |
| ศรีบรรพต | 4.43 | | | | | | | | | | | | | | 1 | 4.43 | 0.00 | 4.43 | 0.00 | |
| โล๊ะจูด | 6.63 | 1 | 6.63 | 1.00 | 5.63 | 0.00 | | 1.00 | 0.00 | 0.00 | 0.00 | 0.00 | 0.00 | 0.00 | | | | | 5.63 | |
| กายูคละ | 7.13 | | | | | | | | | | | | | | 1 | 7.13 | 0.00 | 7.13 | 0.00 | |
| ฆอเลาะ | 6.27 | | | | | | | | | | | | | | 1 | 6.27 | 0.00 | 6.27 | 0.00 | |
| แม่ดง | 6.22 | 1 | 6.22 | 0.50 | 5.72 | 0.00 | | 0.50 | 0.00 | 0.00 | 0.00 | 0.00 | 0.00 | 0.00 | | | | | 5.72 | |
| แว้ง | 8.33 | 1 | 8.33 | 0.89 | 7.44 | 0.00 | | 0.89 | 0.00 | 0.00 | 0.00 | 0.00 | 0.00 | 0.00 | | | | | 7.44 | |
| เอราวัณ | 4.10 | | | | | | | | | | | | | | 1 | 4.10 | 0.00 | 4.10 | 0.00 | |
| สุคิริน | 4.52 | | | | | | | | | | | | | | 1 | 4.52 | 0.00 | 4.52 | 0.00 | |
| ร่มไทร | 4.59 | | | | | | | | | | | | | | 1 | 4.59 | 0.00 | 4.59 | 0.00 | |
| มาโมง | 5.36 | | | | | | | | | | | | | | 1 | 5.36 | 0.00 | 5.36 | 0.00 | |
| ภูเขาทอง | 2.36 | | | | | | | | | | | | | | 1 | 2.36 | 0.00 | 2.36 | 0.00 | |
| เกียร์ | 3.14 | | | | | | | | | | | | | | 1 | 3.14 | 0.00 | 3.14 | 0.00 | |
| มูโนะ | 8.69 | 1 | 8.69 | 2.36 | 6.33 | 0.00 | | 2.36 | 0.00 | 0.00 | 0.00 | 0.00 | 0.00 | 0.00 | | | 0.00 | 0.00 | 6.33 | |
| ปูโยะ | 5.92 | | | | | | | | | | | | | | 1 | 5.92 | 0.00 | 5.92 | 0.00 | |

ข้อมูลปริมาณขยะมูลฝอย จ.นราธิวาส สสภ. 16 ปี 2558

| | 1 | 2 | 3 | 4 | 5 | 6 | 7 | 8 | 9 | 10 | 11 | 12 | 13 | 14 | 15 | 16 | 17 | 18 | 19 | 20 |
|---|---|---|---|---|---|---|---|---|---|---|---|---|---|---|---|---|---|---|---|---|
| | | พื้นที่ที่มีการให้บริการ | | | | | | | | | | | | | พื้นที่ที่ไม่มีการให้บริการ | | | | | |
| จังหวัด<br>จังหวัดนราธิวาส | ปริมาณขยะที่เกิดขึ้น<br>(ตัน/วัน) | จำนวน อปท. ที่มีการให้บริการ<br>(แห่ง) | ปริมาณขยะที่เกิดขึ้นใน อปท. พื้นที่<br>(ตัน/วัน) | ปริมาณขยะที่เก็บขนไปกำจัด<br>(ตัน/วัน) | ปริมาณขยะที่ถูกนำไปใช้ประโยชน์<br>(ตัน/วัน) | ปริมาณขยะที่ไม่มีการให้บริการ<br>(ตัน/วัน) | ปริมาณขยะที่กำจัดไม่ถูกต้อง<br>(ตัน/วัน) | ปริมาณขยะที่กำจัดถูกต้อง<br>(ตัน/วัน) | การนำไปใช้ประโยชน์<br>(ตัน/วัน) | การนำไปกำจัด<br>(ตัน/วัน) | Landfill<br>(ตัน/วัน) | Compost<br>(ตัน/วัน) | Incinerator<br>(ตัน/วัน) | อื่น ๆ<br>(ตัน/วัน) | จำนวน อปท. ที่ไม่มีการให้บริการ<br>(แห่ง) | ปริมาณขยะที่เกิดขึ้นใน อปท. พื้นที่ไม่<br>(ตัน/วัน) | ปริมาณขยะที่ถูกนำไปใช้ประโยชน์<br>(ตัน/วัน) | ปริมาณขยะที่กำจัดไม่ถูกต้อง<br>(ตัน/วัน) | ปริมาณขยะที่ถูกนำไปใช้ประโยชน์<br>(ตัน/วัน) | ปริมาณขยะตกค้าง<br>(ตัน) |
| กาวะ | 4.70 | 1 | 4.70 | 0.64 | 4.06 | 0.00 | | 0.64 | 0.00 | 0.00 | 0.00 | 0.00 | 0.00 | 0.00 | | | 0.00 | 0.00 | 4.06 | |
| โต๊ะเด็ง | 6.38 | 1 | 6.38 | 2.20 | 4.18 | 0.00 | | 2.20 | 0.00 | 0.00 | 0.00 | 0.00 | 0.00 | 0.00 | | | | | 4.18 | |
| ปะลุรู | 8.58 | 1 | 8.58 | 0.92 | 7.66 | 0.00 | | 0.92 | 0.00 | 0.00 | 0.00 | 0.00 | 0.00 | 0.00 | | | 0.00 | 0.00 | 7.66 | |
| รือเสาะ | 6.14 | | | | | | | | | | | | | | 1 | 6.14 | 0.00 | 6.14 | 0.00 | |
| สากอ | 9.70 | 1 | 9.70 | 0.93 | 8.77 | 0.00 | | 0.93 | 0.00 | 0.00 | 0.00 | 0.00 | 0.00 | 0.00 | | | 0.00 | 0.00 | 8.77 | |
| สุไหงปาดี | 7.28 | 1 | 7.28 | 1.45 | 5.83 | 0.00 | | 1.45 | 0.00 | 0.00 | 0.00 | 0.00 | 0.00 | 0.00 | | | | | 5.83 | |
| รวม (ตัน/วัน) | 851.59 | 39 | 546.19 | 167.86 | 378.33 | - | 48.50 | 119.36 | - | 119.36 | 119.36 | - | - | - | 49.00 | 305.40 | - | 305.40 | 378.33 | 53,740 |
| รวม (ตัน/ปี) | 310,831.67 | 39.00 | 199,360.47 | 61,268.90 | 138,091.57 | - | 17,702.50 | 43,566.40 | - | 43,566.40 | 43,566.40 | - | - | - | 49.00 | 111,471.20 | | 111,471.20 | 138,091.57 | 53,739.60 |

| | 1 | 2 | 3 | 4 | 5 | 6 | 7 | 8 | 9 | 10 | 11 | 12 | 13 | 14 | 15 | 16 | 17 | 18 | 19 | 20 |
|---|---|---|---|---|---|---|---|---|---|---|---|---|---|---|---|---|---|---|---|---|
| | | พื้นที่ที่มีการให้บริการ | | | | | | | | | | | | | พื้นที่ที่ไม่มีการให้บริการ | | | | | |
| จังหวัด<br>จังหวัดนราธิวาส | ปริมาณขยะที่เกิดขึ้น<br>(ตัน/วัน) | จำนวน อปท. ที่มีการให้บริการ<br>(แห่ง) | ปริมาณขยะที่เกิดขึ้นใน อปท. พื้นที่<br>(ตัน/วัน) | ปริมาณขยะที่เก็บขนไปกำจัด<br>(ตัน/วัน) | ปริมาณขยะที่ถูกนำไปใช้ประโยชน์<br>(ตัน/วัน) | ปริมาณขยะที่ไม่มีการให้บริการ<br>(ตัน/วัน) | ปริมาณขยะที่กำจัดไม่ถูกต้อง<br>(ตัน/วัน) | ปริมาณขยะที่กำจัดถูกต้อง<br>(ตัน/วัน) | การนำไปใช้ประโยชน์<br>(ตัน/วัน) | การนำไปกำจัด<br>(ตัน/วัน) | Landfill<br>(ตัน/วัน) | Compost<br>(ตัน/วัน) | Incinerator<br>(ตัน/วัน) | อื่น ๆ<br>(ตัน/วัน) | จำนวน อปท. ที่ไม่มีการให้บริการ<br>(แห่ง) | ปริมาณขยะที่เกิดขึ้นใน อปท. พื้นที่ไม่<br>(ตัน/วัน) | ปริมาณขยะที่ถูกนำไปใช้ประโยชน์<br>(ตัน/วัน) | ปริมาณขยะที่กำจัดไม่ถูกต้อง<br>(ตัน/วัน) | ปริมาณขยะที่ถูกนำไปใช้ประโยชน์<br>(ตัน/วัน) | ปริมาณขยะตกค้าง<br>(ตัน) |

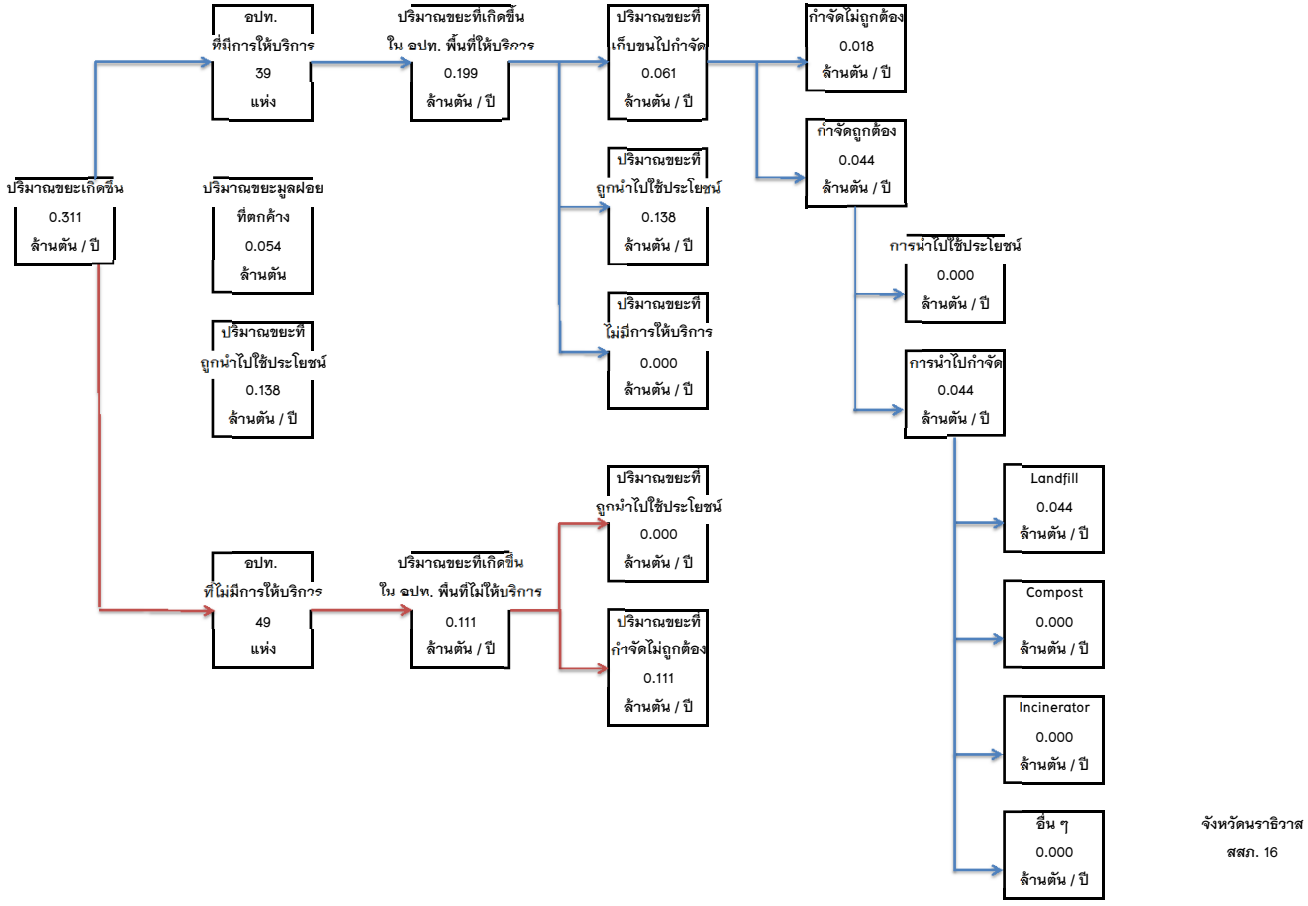

ข้อมูลปริมาณขยะมูลฝอย จ.พัทลุง สสภ. 16 ปี 2558

| | 1 | 2 | 3 | 4 | 5 | 6 | 7 | 8 | 9 | 10 | 11 | 12 | 13 | 14 | 15 | 16 | 17 | 18 | 19 | 20 |
|---|---|---|---|---|---|---|---|---|---|---|---|---|---|---|---|---|---|---|---|---|
| | | พื้นที่ที่มีการให้บริการ | | | | | | | | | | | | | พื้นที่ที่ไม่มีการให้บริการ | | | | | |
| จังหวัด<br>จังหวัดพัทลุง | ปริมาณขยะที่เกิดขึ้น<br>(ตัน/วัน) | จำนวน อปท. ที่มีการให้บริการ (แห่ง) | ปริมาณขยะที่เกิดขึ้นใน อปท. พื้นที่ (ตัน/วัน) | ปริมาณขยะที่เก็บขนไปกำจัด (ตัน/วัน) | ปริมาณขยะที่ถูกนำไปใช้ประโยชน์ (ตัน/วัน) | ปริมาณขยะที่ไม่มีการให้บริการ (ตัน/วัน) | ปริมาณขยะที่กำจัดไม่ถูกต้อง (ตัน/วัน) | ปริมาณขยะที่กำจัดถูกต้อง (ตัน/วัน) | การนำไปใช้ประโยชน์ (ตัน/วัน) | การนำไปกำจัด (ตัน/วัน) | Landfill (ตัน/วัน) | Compost (ตัน/วัน) | Incinerator (ตัน/วัน) | อื่น ๆ (ตัน/วัน) | จำนวน อปท. ที่ไม่มีการให้บริการ (แห่ง) | ปริมาณขยะที่เกิดขึ้นใน อปท. พื้นที่ไม่ (ตัน/วัน) | ปริมาณขยะที่ถูกนำไปใช้ประโยชน์ (ตัน/วัน) | ปริมาณขยะที่กำจัดไม่ถูกต้อง (ตัน/วัน) | ปริมาณขยะที่ถูกนำไปใช้ประโยชน์ (ตัน/วัน) | ปริมาณขยะสะสม (ตัน) |
| เทศบาลเมืองพัทลุง | 40.29 | 1 | 40.29 | 32.00 | 8.29 | | | 32.00 | | 32.00 | 32.00 | | | | | | | | 8.29 | |
| เทศบาลตำบลเขาชัยสน | 3.72 | 1 | 3.72 | 3.00 | 0.72 | | | 3.00 | | 3.00 | | | | 3 | | | | | 0.72 | |
| เทศบาลตำบลโคกม่วง | 10.54 | | | | | | | | | | | | | | 1 | 10.54 | 0.50 | 10.04 | 0.50 | |
| เทศบาลตำบลจองถนน | 3.73 | 1 | 3.73 | 2.00 | 1.73 | | 2.00 | | | | | | | | | | | | 1.73 | |
| เทศบาลตำบลโคกชะงาย | 5.22 | 1 | 5.22 | 5.00 | 0.22 | | 5.00 | | | | | | | | | | | | 0.22 | |
| เทศบาลตำบลท่ามิหรำ | 5.28 | | | | | | | | | | | | | | 1 | 5.28 | 0.10 | 5.18 | 0.10 | |
| เทศบาลตำบลเขาเจียก | 8.00 | 1 | 8.00 | 8.00 | 0.00 | | 8.00 | | | | | | | | | | | | 0.00 | |
| เทศบาลตำบลนาท่อม | 4.84 | | | | | | | | | | | | | | 1 | 4.84 | 0.10 | 4.74 | 0.10 | |
| เทศบาลตำบลพญาขัน | 5.94 | 1 | 5.94 | 1.00 | 4.94 | | 1.00 | | | | | | | | | | | | 4.94 | |
| เทศบาลตำบลปรางหมู่ | 5.22 | 1 | 5.22 | 1.00 | 4.22 | | 1.00 | | | | | | | | | | | | 4.22 | 4,800.00 |
| เทศบาลตำบลร่มเมือง | 5.32 | | | | | | | | | | | | | | 1 | 5.32 | 1.00 | 4.32 | 1.00 | |
| เทศบาลตำบลนาโหนด | 8.54 | 1 | 8.54 | 1.00 | 7.54 | | 1.00 | | | | | | | | | | | | 7.54 | 864.00 |
| เทศบาลตำบลท่าแค | 7.84 | 1 | 7.84 | 2.00 | 5.84 | | 2.00 | | | | | | | | | | | | 5.84 | 1.80 |
| เทศบาลตำบลชะรัด | 7.20 | 1 | 7.20 | 3.00 | 4.20 | | 3.00 | | | | | | | | | | | | 4.20 | |
| เทศบาลตำบลกงหรา | 4.27 | | | | | | | | | | | | | | 1 | 4.27 | 0.50 | 3.77 | 0.50 | |
| เทศบาลตำบลคลองทรายขา | 6.75 | 1 | 6.75 | 2.00 | 4.75 | | 2.00 | | | | | | | | | | | | 4.75 | 2,340.00 |
| เทศบาลตำบลสมหวัง | 4.72 | 1 | 4.72 | 2.00 | 2.72 | | 2.00 | | | | | | | | | | | | 2.72 | 337.50 |
| เทศบาลตำบลมะกอกเหนือ | 2.46 | 1 | 2.46 | 2.36 | 0.10 | | 2.36 | | | | | | | | | | | | 0.03 | 1,821.96 |
| เทศบาลตำบลบ้านสวน* | 5.27 | 1 | 5.27 | 1.50 | 3.77 | | 1.50 | | | | | | | | | | | | 3.77 | |
| เทศบาลตำบลหนองพ้อ* | 6.36 | 1 | 6.36 | 1.30 | 5.06 | | 1.30 | | | | | | | | | | | | 5.06 | |
| เทศบาลตำบลพนางตุง | 10.20 | 1 | 10.20 | 1.00 | 9.20 | | 1.00 | | | | | | | | | | | | 9.20 | |
| เทศบาลตำบลนาขยาด | 8.43 | 1 | 8.43 | 5.00 | 3.43 | | 5.00 | | | | | | | | | | | | 3.43 | |
| เทศบาลตำบลควนขนุน | 5.00 | 1 | 5.00 | 5.00 | 0.00 | | 5.00 | | | | | | | | | | | | 0.00 | |
| เทศบาลตำบลโตนดด้วน | 6.30 | | | | | | | | | | | | | | 1 | 6.30 | 0.10 | 6.20 | 0.10 | |
| เทศบาลตำบลดอนทราย | 5.70 | | | | | | | | | | | | | | 1 | 5.70 | 0.10 | 5.60 | 0.10 | |
| เทศบาลตำบลทะเลน้อย | 6.75 | 1 | 6.75 | 1.00 | 5.75 | | 1.00 | | | | | | | | | | | | 5.75 | 36.00 |
| เทศบาลตำบลแพรกหา | 5.97 | 1 | 5.97 | 2.00 | 3.97 | | 2.00 | | | | | | | | | | | | 3.97 | |
| เทศบาลตำบลแหลมโตนด | 5.01 | 1 | 5.01 | 0.50 | 4.51 | | 0.50 | | | | | | | | | | | | 4.51 | 342.00 |
| เทศบาลตำบลตะโหมด | 3.29 | 1 | 3.29 | 3.00 | 0.29 | | 3.00 | | | | | | | | | | | | 0.29 | 4,887.54 |
| เทศบาลตำบลแม่ขรี* | 14.00 | 1 | 14.00 | 13.00 | 1.00 | | | 13.00 | | 13.00 | | | | 13 | | | | | 1.00 | |
| เทศบาลตำบลเขาหัวช้าง | 6.87 | | | | | | | | | | | | | | 1 | 6.87 | 1.00 | 5.87 | 1.00 | |
| เทศบาลตำบลควนเสาธง* | 7.12 | 1 | 7.12 | 2.00 | 5.12 | | | 2.00 | | 2.00 | | | | 2 | | | | | 5.12 | |
| เทศบาลตำบลคลองใหญ่ | 6.64 | | | | | | | | | | | | | | 1 | 6.64 | 0.50 | 6.14 | 0.50 | |
| เทศบาลตำบลท่ามะเดื่อ | 3.77 | 1 | 3.77 | 3.00 | 0.77 | | 3.00 | | | | | | | | | | | | 0.77 | 3,650.22 |
| เทศบาลตำบลบางแก้ว* | 3.87 | | | | | | | | | | | | | | 1 | 3.87 | 0.50 | 3.37 | 0.50 | |
| เทศบาลตำบลอ่าวพะยูน* | 4.50 | 1 | 4.50 | 4.00 | 0.50 | | | 4.00 | | 4.00 | | | | 4 | | | | | 0.50 | |
| เทศบาลตำบลหารเทา | 10.10 | 1 | 10.10 | 3.00 | 7.10 | | | 3.00 | | 3.00 | | | | 3 | | | | | 7.10 | |
| เทศบาลตำบลปากพะยูน | 3.68 | 1 | 3.68 | 3.00 | 0.68 | | | 3.00 | | 3.00 | | | | 3 | | | | | 0.68 | |
| เทศบาลตำบลดอนทราย | 2.44 | 1 | 2.44 | 2.00 | 0.44 | | | 2.00 | | 2.00 | | | | 2 | | | | | 0.44 | |
| เทศบาลตำบลเกาะนางคำ | 5.75 | 1 | 5.75 | 3.00 | 2.75 | | | 3.00 | | 3.00 | | | | 3 | | | | | 2.75 | |
| เทศบาลตำบลดอนประดู่ | 6.59 | | | | | | | | | | | | | | 1 | 6.59 | 0.50 | 6.09 | 0.50 | |

ข้อมูลปริมาณขยะมูลฝอย จ.พัทลุง สสภ. 16 ปี 2558

| | 1 | 2 | 3 | 4 | 5 | 6 | 7 | 8 | 9 | 10 | 11 | 12 | 13 | 14 | 15 | 16 | 17 | 18 | 19 | 20 |
|---|---|---|---|---|---|---|---|---|---|---|---|---|---|---|---|---|---|---|---|---|
| | | พื้นที่ที่มีการให้บริการ | | | | | | | | | | | | | พื้นที่ที่ไม่มีการให้บริการ | | | | | |
| จังหวัด<br>จังหวัดพัทลุง | ปริมาณขยะที่เกิดขึ้น<br>(ตัน/วัน) | จำนวน อปท. ที่มีการให้บริการ<br>(แห่ง) | ปริมาณขยะที่เกิดขึ้นใน อปท. พื้นที่<br>(ตัน/วัน) | ปริมาณขยะที่เก็บขนไปกำจัด<br>(ตัน/วัน) | ปริมาณขยะที่ถูกนำไปใช้ประโยชน์<br>(ตัน/วัน) | ปริมาณขยะที่ไม่มีการให้บริการ<br>(ตัน/วัน) | ปริมาณขยะที่กำจัดไม่ถูกต้อง<br>(ตัน/วัน) | ปริมาณขยะที่กำจัดถูกต้อง<br>(ตัน/วัน) | การนำไปใช้ประโยชน์<br>(ตัน/วัน) | การนำไปกำจัด<br>(ตัน/วัน) | Landfill<br>(ตัน/วัน) | Compost<br>(ตัน/วัน) | Incinerator<br>(ตัน/วัน) | อื่น ๆ<br>(ตัน/วัน) | จำนวน อปท. ที่ไม่มีการให้บริการ<br>(แห่ง) | ปริมาณขยะที่เกิดขึ้นใน อปท. พื้นที่ไม่<br>(ตัน/วัน) | ปริมาณขยะที่ถูกนำไปใช้ประโยชน์<br>(ตัน/วัน) | ปริมาณขยะที่กำจัดไม่ถูกต้อง<br>(ตัน/วัน) | ปริมาณขยะที่ถูกนำไปใช้ประโยชน์<br>(ตัน/วัน) | ปริมาณขยะสะสม<br>(ตัน) |
| เทศบาลตำบลป่าบอน | 4.14 | 1 | 4.14 | 1.50 | 2.64 | | 1.50 | | | | | | | | | | | | 2.64 | 69.00 |
| เทศบาลตำบลลานข่อย | 8.55 | 1 | 8.55 | 1.50 | 7.05 | | 1.50 | | | | | | | | | | | | 7.05 | |
| เทศบาลตำบลบ้านพร้าว | 8.57 | 1 | 8.57 | 3.50 | 5.07 | | 3.50 | | | | | | | | | | | | 5.07 | |
| เทศบาลตำบลบ้านนา | 7.74 | 1 | 7.74 | 5.00 | 2.74 | | 5.00 | | | | | | | | | | | | 2.74 | |
| เทศบาลตำบลชุมพล | 8.68 | 1 | 8.68 | 2.00 | 6.68 | | 2.00 | | | | | | | | | | | | 6.68 | |
| เทศบาลตำบลลำสินธุ์ | 6.14 | 1 | 6.14 | 2.00 | 4.14 | | 2.00 | | | | | | | | | | | | 4.14 | |
| เทศบาลตำบลอ่างทอง | 4.49 | | | | | | | | | | | | | | 1 | 4.49 | 1.00 | 3.49 | 1.00 | |
| ควนมะพร้าว | 10.09 | 1 | 10.09 | 2.00 | 8.09 | | | 2.00 | | 2.00 | 2.00 | | | | | | | | 8.09 | |
| ชัยบุรี | 7.56 | | | | | | | | | | | | | | 1 | 7.56 | | 7.56 | 0.00 | |
| ตำนาน | 7.18 | 1 | 7.18 | 5.00 | 2.18 | | 5.00 | | | | | | | | | | | | 2.18 | 2,273.58 |
| ลำปำ | 5.73 | 1 | 5.73 | 1.00 | 4.73 | | | 1.00 | | 1.00 | 1.00 | | | | | | | | 4.73 | |
| คลองเฉลิม | 12.13 | 1 | 12.13 | 10.00 | 2.13 | | 10.00 | | | | | | | | | | | | 2.13 | 13,650.00 |
| เขาชัยสน | 9.18 | | | | | | | | | | | | | | 1 | 9.18 | 0.20 | 8.98 | 0.20 | |
| ควนขนุน | 7.71 | | | | | | | | | | | | | | 1 | 7.71 | 0.20 | 7.51 | 0.20 | |
| หานโพธิ | 7.78 | | | | | | | | | | | | | | 1 | 7.78 | | 7.78 | 0.00 | |
| โคกสัก | 6.62 | | | | | | | | | | | | | | 1 | 6.62 | | 6.62 | 0.00 | |
| นาปะขอ | 9.41 | 1 | 9.41 | 2.00 | 7.41 | | 2.00 | | | | | | | | | | | | 7.41 | |
| ชะมวง | 8.00 | 1 | 8.00 | 8.00 | 0.00 | | 8.00 | | | | | | | | | | | | 0.00 | 5,778.90 |
| ปันแต | 5.60 | | | | | | | | | | | | | | 1 | 5.60 | | 5.60 | 0.00 | |
| พนมวังก์ | 5.68 | 1 | 5.68 | 2.80 | 2.88 | | 2.80 | | | | | | | | | | | | 2.88 | |
| เขาย่า | 6.24 | | | | | | | | | | | | | | 1 | 6.24 | | 6.24 | 0.00 | |
| ตะแพน | 4.77 | | | | | | | | | | | | | | 1 | 4.77 | | 4.77 | 0.00 | |
| เขาปู่ | 5.26 | 1 | 5.26 | 2.00 | 3.26 | | 2.00 | | | | | | | | | | | | 3.26 | 393.75 |
| เกาะเต่า | 11.03 | | | | | | | | | | | | | | 1 | 11.03 | | 11.03 | 0.00 | |
| ป่าพะยอม | 5.59 | 1 | 5.59 | 4.00 | 1.59 | | 4.00 | | | | | | | | | | | | 1.59 | |
| ฝาละมี | 9.82 | 1 | 9.82 | 2.50 | 7.32 | | 2.50 | | | | | | | | | | | | 7.32 | |
| เกาะหมาก | 6.61 | 1 | 6.61 | 2.00 | 4.61 | | | 2.00 | | 2.00 | | | | 2 | | | | | 4.61 | |
| วังใหม่ | 5.66 | | | | | | | | | | | | | | 1 | 5.66 | | 5.66 | 0.00 | |
| โคกทราย | 9.39 | | | | | | | | | | | | | | 1 | 9.39 | 0.20 | 9.19 | 0.20 | |
| ทุ่งนารี | 9.02 | | | | | | | | | | | | | | 1 | 9.02 | | 9.02 | 0.00 | |
| ป่าบอน | 7.69 | 1 | 7.69 | 3.50 | 4.19 | | 3.50 | | | | | | | | | | | | 4.19 | 7,184.34 |
| หนองธง | 7.59 | | | | | | | | | | | | | | 1 | 7.59 | | 7.59 | 0.00 | |
| รวม (ตัน/วัน) | 523.14 | 48.00 | 354.28 | 177.96 | 176.32 | – | 107.96 | 70.00 | – | 70.00 | 35.00 | – | – | 35.00 | 25.00 | 168.86 | 6.50 | 162.36 | 182.75 | 48,430.59 |
| รวม (ตัน/ปี) | 190,946.10 | 48.00 | 129,312.20 | 64,955.40 | 64,356.80 | – | 39,405.40 | 25,550.00 | – | 25,550.00 | 12,775.00 | – | – | 12,775.00 | 25.00 | 61,633.90 | 2,372.50 | 59,261.40 | 66,703.75 | 48,430.59 |

ข้อมูลปริมาณขยะมูลฝอย จ.พัทลุง สสภ. 16 ปี 2558

| | 1 | 2 | 3 | 4 | 5 | 6 | 7 | 8 | 9 | 10 | 11 | 12 | 13 | 14 | 15 | 16 | 17 | 18 | 19 | 20 |
|---|---|---|---|---|---|---|---|---|---|---|---|---|---|---|---|---|---|---|---|---|
| | | พื้นที่ที่มีการให้บริการ | | | | | | | | | | | | | พื้นที่ที่ไม่มีการให้บริการ | | | | | |
| จังหวัด<br>จังหวัดพัทลุง | ปริมาณขยะที่เกิดขึ้น<br>(ตัน/วัน) | จำนวน อปท. ที่มีการให้บริการ<br>(แห่ง) | ปริมาณขยะที่เกิดขึ้นใน อปท. พื้นที่<br>(ตัน/วัน) | ปริมาณขยะที่เก็บขนไปกำจัด<br>(ตัน/วัน) | ปริมาณขยะที่ถูกนำไปใช้ประโยชน์<br>(ตัน/วัน) | ปริมาณขยะที่ไม่มีการให้บริการ<br>(ตัน/วัน) | ปริมาณขยะที่กำจัดไม่ถูกต้อง<br>(ตัน/วัน) | ปริมาณขยะที่กำจัดถูกต้อง<br>(ตัน/วัน) | การนำไปใช้ประโยชน์<br>(ตัน/วัน) | การนำไปกำจัด<br>(ตัน/วัน) | Landfill<br>(ตัน/วัน) | Compost<br>(ตัน/วัน) | Incinerator<br>(ตัน/วัน) | อื่น ๆ<br>(ตัน/วัน) | จำนวน อปท. ที่ไม่มีการให้บริการ<br>(แห่ง) | ปริมาณขยะที่เกิดขึ้นใน อปท. พื้นที่ไม่<br>(ตัน/วัน) | ปริมาณขยะที่ถูกนำไปใช้ประโยชน์<br>(ตัน/วัน) | ปริมาณขยะที่กำจัดไม่ถูกต้อง<br>(ตัน/วัน) | ปริมาณขยะที่ถูกนำไปใช้ประโยชน์<br>(ตัน/วัน) | ปริมาณขยะสะสม<br>(ตัน) |

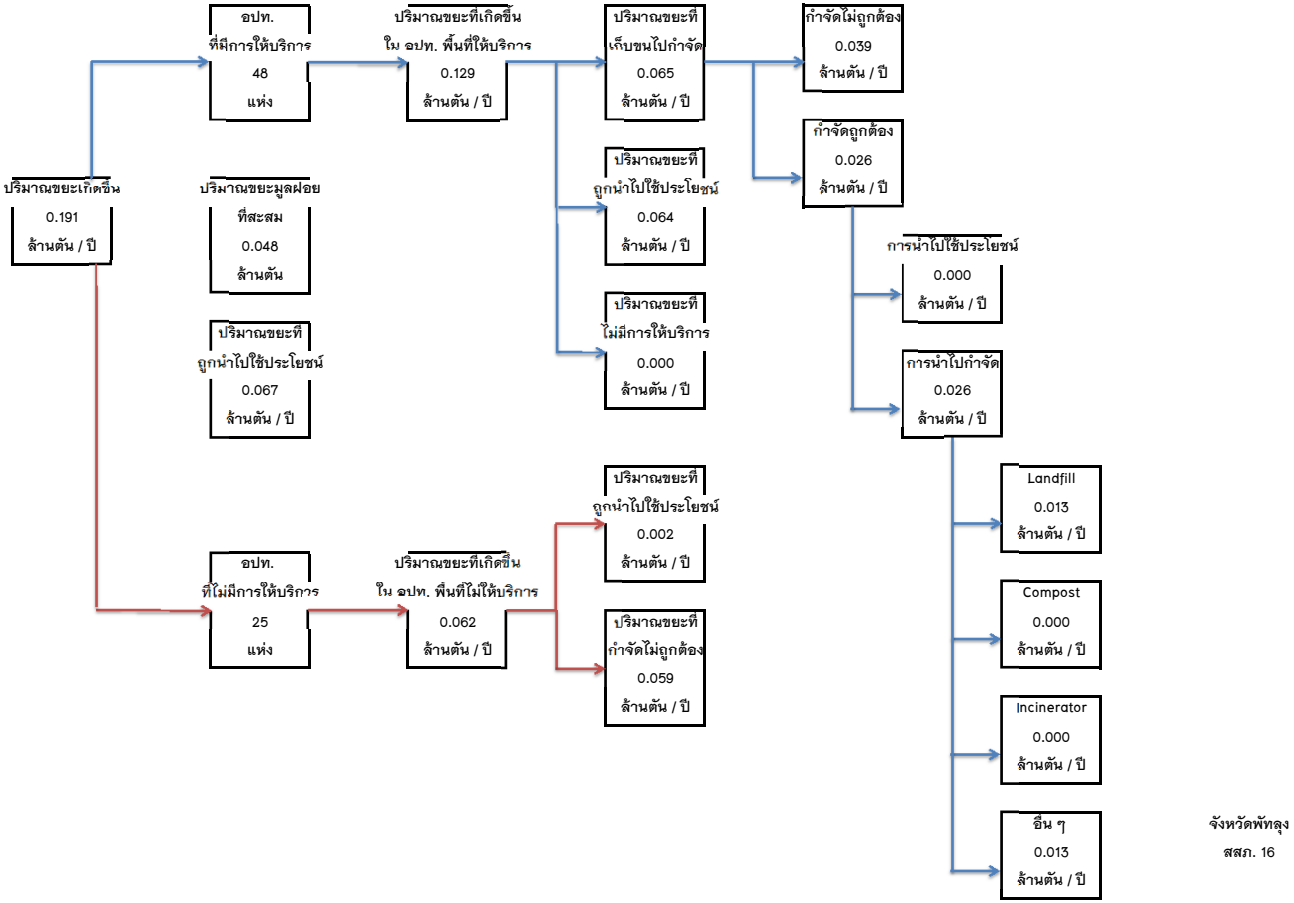


จังหวัดพัทลุง
สสภ. 16

# ภาคผนวก ข

## สถานที่กำจัดขยะมูลฝอย ทั่วประเทศ

**ตารางแสดงภาพรวมสถานที่กำจัดขยะมูลฝอยของประเทศไทยปี 2558**

| สสภ. | จังหวัด | จำนวน* | รวม 58 | | | กำจัดถูกต้อง | | | รายละเอียด | | | | | | | | | | กำจัดไม่ถูกต้อง | | | รายละเอียด | | | | | | สถานีขนถ่าย | | |
|---|---|---|---|---|---|---|---|---|---|---|---|---|---|---|---|---|---|---|---|---|---|---|---|---|---|---|---|---|---|---|
| | | | กำจัดถูกต้อง | กำจัดไม่ถูกต้อง | สถานีขนถ่าย | | | | รัฐ | | | | | | เอกชน | | | | | | | รัฐ | | | เอกชน | | | | | |
| | | | | | | | | | ถูกวิชาการ | | | | ยอมรับ | | ถูกวิชาการ | | | | ยอมรับ | | | | | | | | | | | | |
| | | | | | | รัฐ | เอกชน | รวม | SA/En | Compost | Incin | อื่นๆ | Control | Incin | SA/En | Compost | Incin | อื่นๆ | Control | Incin | | | | | Control | Open Dump | Incin | Control | Open Dump | Incin | | | |
| | | | | | | | | | | | | | | | | | | | | | | | | | > 50 ตัน/วัน | | | > 50 ตัน/วัน | | | | | |
| 1 | เชียงใหม่ | 128 | 80 | 48 | 4 | 33 | 47 | 80 | 1 | | | | 32 | | 1 | | | | 46 | | 23 | 25 | 48 | | 20 | 3 | | 24 | 1 | 4 | 3 | 1 |
| | เชียงราย | 90 | 52 | 38 | 0 | 31 | 21 | 52 | 2 | | | | 27 | 2 | 1 | | | | 20 | | 25 | 13 | 38 | | 20 | 5 | | 12 | 1 | | | |
| | แม่ฮ่องสอน | 57 | 30 | 27 | 0 | 18 | 12 | 30 | 1 | | | | 15 | 2 | | | | | 12 | | 18 | 9 | 27 | | 18 | | | 9 | | | | |
| | ลำพูน | 62 | 25 | 37 | 0 | 10 | 15 | 25 | | | | | 10 | | | | | | 15 | | 15 | 22 | 37 | | 11 | 4 | | 13 | 9 | | | |
| | **รวม** | 337 | 187 | 150 | 4 | 92 | 95 | 187 | 4 | 0 | 0 | 0 | 84 | 4 | 2 | 0 | 0 | 0 | 93 | 0 | 81 | 69 | 150 | 0 | 69 | 12 | 0 | 58 | 11 | 4 | 3 | 1 |
| 2 | ลำปาง | 135 | 80 | 55 | | 78 | 2 | 80 | | | | | 78 | | 1 | | | | 1 | | 52 | 3 | 55 | | 51 | 1 | 1 | 2 | | | | |
| | พะเยา | 46 | 16 | 30 | | 16 | 0 | 16 | 1 | | | | 15 | | | | | | | | 24 | 6 | 30 | | 21 | 3 | | 6 | | | | |
| | แพร่ | 28 | 5 | 23 | | 4 | 1 | 5 | | | | | 4 | | | | | | 1 | | 21 | 2 | 23 | | 20 | 1 | 1 | 1 | | | | |
| | สุโขทัย | 14 | 2 | 12 | | 2 | 0 | 2 | 2 | | | | | | | | | | | | 12 | 0 | 12 | | 12 | | | | | | | |
| | **รวม** | 223 | 103 | 120 | | 100 | 3 | 103 | 3 | 0 | 0 | 0 | 97 | 0 | 1 | 0 | 0 | 0 | 2 | 0 | 109 | 11 | 120 | 0 | 104 | 5 | 2 | 9 | 0 | 0 | 0 | 0 |
| 3 | พิษณุโลก | 27 | 4 | 23 | | 3 | 1 | 4 | | | | 1 | 2 | | 1 | | | | | | 23 | 0 | 23 | | 23 | | | | | | | |
| | **น่าน** | 62 | 2 | 60 | | 2 | 0 | 2 | 1 | | | 1 | | | | | | | | | 60 | 0 | 60 | | 60 | | | | | | | |
| | อุตรดิตถ์ | 42 | 6 | 36 | | 6 | 0 | 6 | 1 | | | | | 5 | | | | | | | 35 | 1 | 36 | | 35 | | | 1 | | | | |
| | พิจิตร | 26 | 4 | 22 | | 4 | 0 | 4 | 3 | | | | | 1 | | | | | | | 20 | 2 | 22 | | 20 | | | 2 | | | | |
| | **รวม** | 157 | 16 | 141 | | 15 | 1 | 16 | 5 | 0 | 0 | 2 | 2 | 6 | 1 | 0 | 0 | 0 | 0 | 0 | 138 | 3 | 141 | 0 | 138 | 0 | 0 | 3 | 0 | 0 | 0 | 0 |
| 4 | นครสวรรค์ | 32 | 7 | 25 | | 7 | 0 | 7 | 4 | | | | 3 | | | | | | | | 24 | 1 | 25 | | 24 | | | 1 | | | | |
| | ตาก | 37 | 3 | 34 | | 3 | 0 | 3 | | | | | 2 | 1 | | | | | | | 33 | 1 | 34 | 1 | 32 | | | 1 | | | | |
| | กำแพงเพชร | 19 | 14 | 5 | | 14 | 0 | 14 | 2 | | | | 12 | | | | | | | | 5 | 0 | 5 | | 5 | | | | | | | |
| | อุทัยธานี | 7 | 3 | 4 | | 3 | 0 | 3 | 1 | | | | 2 | | | | | | | | 4 | 0 | 4 | | 4 | | | | | | | |
| | **รวม** | 95 | 27 | 68 | | 27 | 0 | 27 | 7 | 0 | 0 | 0 | 19 | 1 | 0 | 0 | 0 | 0 | 0 | 0 | 66 | 2 | 68 | 1 | 65 | 0 | 0 | 2 | 0 | 0 | 0 | 0 |
| 5 | นครปฐม | 11 | 1 | 10 | 2 | 0 | 1 | 1 | | | | | | | 1 | | | | | | 9 | 1 | 10 | 1 | 8 | | | 1 | | 2 | 1 | 1 |
| | สุพรรณบุรี | 25 | 4 | 21 | | 4 | 0 | 4 | 1 | | | | 3 | | | | | | | | 20 | 1 | 21 | | 20 | | | 1 | | 0 | | |
| | ชัยนาท | 9 | 1 | 8 | | 1 | 0 | 1 | 1 | | | | | | | | | | | | 8 | 0 | 8 | | 8 | | | | | 0 | | |
| | สมุทรสาคร | 3 | 2 | 1 | | 0 | 2 | 2 | | | | | | | | | | | 2 | | 0 | 1 | 1 | | | | 1 | | | 0 | | |
| | **รวม** | 48 | 8 | 40 | 2 | 5 | 3 | 8 | 2 | 0 | 0 | 0 | 3 | 0 | 1 | 0 | 0 | 0 | 2 | 0 | 37 | 3 | 40 | 1 | 36 | 0 | 1 | 2 | 0 | 2 | 1 | 1 |
| 6 | นนทบุรี | 1 | 1 | 0 | | 1 | 0 | 1 | 1 | | | | | | | | | | | | 0 | 0 | 0 | | | | | | | | | |
| | สมุทรปราการ | 1 | 0 | 1 | | 0 | 0 | 0 | | | | | | | | | | | | | 1 | 0 | 1 | 1 | | | | | | | | |
| | ปทุมธานี | 8 | 1 | 7 | | 0 | 1 | 1 | | | | | | | | | | 1 | | | 3 | 4 | 7 | | 3 | | 2 | 2 | | | | |
| | พระนครศรีอยุ | 20 | 0 | 20 | | 0 | 0 | 0 | | | | | | | | | | | | | 16 | 4 | 20 | | 16 | | 1 | 3 | | | | |
| | อ่างทอง | 14 | 0 | 14 | | 0 | 0 | 0 | | | | | | | | | | | | | 13 | 1 | 14 | 1 | 8 | 4 | | 1 | | | | |
| | สิงห์บุรี | 6 | 0 | 6 | | 0 | 0 | 0 | | | | | | | | | | | | | 6 | 0 | 6 | | 6 | | | | | | | |
| | **รวม** | 50 | 2 | 48 | | 1 | 1 | 2 | 1 | 0 | 0 | 0 | 0 | 0 | 0 | 0 | 0 | 1 | 0 | 0 | 39 | 9 | 48 | 2 | 33 | 4 | 3 | 6 | 0 | 0 | 0 | 0 |
| 7 | สระบุรี | 12 | 5 | 7 | | 3 | 2 | 5 | 2 | | | | 1 | | | | 1 | 1 | | | 7 | 0 | 7 | | 7 | | | | | | | |
| | เพชรบูรณ์ | 46 | 3 | 43 | | 3 | 0 | 3 | 1 | | | 2 | | | | | | | | | 42 | 1 | 43 | | 37 | 5 | | 1 | | | | |

| สสภ. | จังหวัด | จำนวน* | รวม 58 | | | กำจัดถูกต้อง | | | รายละเอียด | | | | | | | | | | | | กำจัดไม่ถูกต้อง | | | รายละเอียด | | | | | | สถานีขนถ่าย | | |
|---|---|---|---|---|---|---|---|---|---|---|---|---|---|---|---|---|---|---|---|---|---|---|---|---|---|---|---|---|---|---|---|
| | | | | | | | | | รัฐ | | | | | | เอกชน | | | | | | | | | รัฐ | | | เอกชน | | | | | |
| | | | | | | | | | ถูกวิชาการ | | | | ยอมรับ | | ถูกวิชาการ | | | | ยอมรับ | | | | | Control | Open Dump | Incin | Control | Open Dump | Incin | | | |
| | | | กำจัดถูกต้อง | กำจัดไม่ถูกต้อง | สถานีขนถ่าย | รัฐ | เอกชน | รวม | SA/En | Compost | Incin | อื่นๆ | Control | Incin | SA/En | Compost | Incin | อื่นๆ | Control | Incin | รัฐ | เอกชน | รวม | < 50 ตัน/วัน | | > 50 ตัน/วัน | | | | รวม | รัฐ | เอกชน |
| | ลพบุรี | 33 | 2 | 31 | | 2 | 0 | 2 | 2 | | | | | | | | | | | | 30 | 1 | 31 | | 30 | | | 1 | | | | |
| | นครนายก | 3 | 1 | 2 | | 1 | 0 | 1 | | | | 1 | | | | | | | | | 1 | 1 | 2 | | 1 | | | 1 | | | | |
| | ปราจีนบุรี | 25 | 1 | 24 | | 1 | 0 | 1 | | | | 1 | | | | | | | | | 22 | 2 | 24 | | 22 | | | 2 | | | | |
| | **รวม** | 119 | 12 | 107 | | 10 | 2 | 12 | 5 | 0 | 0 | 4 | 1 | 0 | 0 | 0 | 1 | 1 | 0 | 0 | 102 | 5 | 107 | 0 | 97 | 5 | 0 | 5 | 0 | 0 | 0 | 0 |
| 8 | ราชบุรี | 18 | 3 | 15 | | 3 | 0 | 3 | | | | | 3 | | | | | | | | 10 | 5 | 15 | | 9 | 1 | 2 | 3 | | 0 | | |
| | กาญจนบุรี | 42 | 3 | 39 | | 2 | 1 | 3 | | | | | 2 | | | | 1 | | | | 36 | 3 | 39 | | 36 | | | 3 | | 0 | | |
| | สมุทรสงคราม | 0 | 0 | 0 | 7 | 0 | 0 | 0 | | | | | | | | | | | | | 0 | 0 | 0 | | | | | | | 7 | | 7 |
| | เพชรบุรี | 14 | 0 | 14 | | 0 | 0 | 0 | | | | | | | | | | | | | 13 | 1 | 14 | | 13 | | | 1 | | 0 | | |
| | ประจวบคีรีขันธ์ | 20 | 3 | 17 | | 3 | 0 | 3 | 1 | | | 1 | | 1 | | | | | | | 16 | 1 | 17 | | 16 | | | 1 | | 0 | | |
| | **รวม** | 94 | 9 | 85 | 7 | 8 | 1 | 9 | 1 | 0 | 0 | 1 | 5 | 1 | 0 | 0 | 1 | 0 | 0 | 0 | 75 | 10 | 85 | 0 | 74 | 1 | 2 | 8 | 0 | 7 | 0 | 7 |
| 9 | อุดรธานี | 90 | 3 | 87 | | 3 | 0 | 3 | 2 | | | | 1 | | | | | | | | 78 | 9 | 87 | | 77 | 1 | | 9 | | | | |
| | หนองคาย | 21 | 3 | 18 | | 3 | 0 | 3 | 2 | | | 1 | | | | | | | | | 17 | 1 | 18 | | 17 | | | 1 | | | | |
| | เลย | 50 | 2 | 48 | | 2 | 0 | 2 | 1 | | | 1 | | | | | | | | | 48 | 0 | 48 | | 48 | | | | | | | |
| | นครพนม | 40 | 1 | 39 | | 1 | 0 | 1 | | | | 1 | | | | | | | | | 39 | 0 | 39 | | 39 | | | | | | | |
| | สกลนคร | 34 | 3 | 31 | | 3 | 0 | 3 | 3 | | | | | | | | | | | | 31 | 0 | 31 | | 31 | | | | | | | |
| | บึงกาฬ | 25 | 1 | 24 | | 1 | 0 | 1 | 1 | | | | | | | | | | | | 24 | 0 | 24 | | 24 | | | | | | | |
| | **รวม** | 260 | 13 | 247 | | 13 | 0 | 13 | 9 | 0 | 0 | 3 | 1 | 0 | 0 | 0 | 0 | 0 | 0 | 0 | 237 | 10 | 247 | 0 | 236 | 1 | 0 | 10 | 0 | 0 | 0 | 0 |
| 10 | ขอนแก่น | 161 | 8 | 153 | | 8 | 0 | 8 | 5 | 3 | | | | | | | | | | | 145 | 8 | 153 | 2 | 143 | | | 8 | | | | |
| | กาฬสินธุ์ | 49 | 1 | 48 | | 1 | 0 | 1 | 1 | | | | | | | | | | | | 46 | 2 | 48 | | 46 | | | 2 | | | | |
| | ชัยภูมิ | 94 | 1 | 93 | | 1 | 0 | 1 | 1 | | | | | | | | | | | | 93 | 0 | 93 | | 88 | 5 | | | | | | |
| | มหาสารคาม | 43 | 1 | 42 | | 1 | 0 | 1 | 1 | | | | | | | | | | | | 42 | 0 | 42 | | 41 | 1 | | | | | | |
| | หนองบัวลำภู | 27 | 3 | 24 | | 3 | 0 | 3 | 1 | | | | 2 | | | | | | | | 24 | 0 | 24 | | 24 | | | | | | | |
| | **รวม** | 374 | 14 | 360 | | 14 | 0 | 14 | 9 | 3 | 0 | 0 | 2 | 0 | 0 | 0 | 0 | 0 | 0 | 0 | 350 | 10 | 360 | 2 | 342 | 6 | 0 | 10 | 0 | 0 | 0 | 0 |
| 11 | นครราชสีมา | 105 | 4 | 101 | 1 | 4 | 0 | 4 | 2 | 2 | | | | | | | | | | | 101 | 0 | 101 | | 101 | | | | | 1 | 1 | |
| | สุรินทร์ | 21 | 2 | 19 | | 2 | 0 | 2 | | | | | 2 | | | | | | | | 19 | 0 | 19 | | 16 | 3 | | | | 0 | | |
| | บุรีรัมย์ | 50 | 1 | 49 | | 1 | 0 | 1 | 1 | | | | | | | | | | | | 49 | 0 | 49 | | 49 | | | | | 0 | | |
| | ศรีสะเกษ | 46 | 3 | 43 | | 3 | 0 | 3 | 2 | 1 | | | | | | | | | | | 41 | 2 | 43 | | 40 | 1 | | 2 | | 0 | | |
| | **รวม** | 222 | 10 | 212 | 1 | 10 | 0 | 10 | 5 | 3 | 0 | 0 | 2 | 0 | 0 | 0 | 0 | 0 | 0 | 0 | 210 | 2 | 212 | 0 | 206 | 4 | 0 | 2 | 0 | 1 | 1 | 0 |
| 12 | อุบลราชธานี | 62 | 3 | 59 | | 3 | 0 | 3 | 2 | | | | 1 | | | | | | | | 59 | 0 | 59 | | 59 | | | | | | | |
| | อำนาจเจริญ | 17 | 1 | 16 | | 1 | 0 | 1 | 1 | | | | | | | | | | | | 16 | 0 | 16 | | 15 | 1 | | | | | | |
| | ยโสธร | 49 | 1 | 48 | | 1 | 0 | 1 | 1 | | | | | | | | | | | | 47 | 1 | 48 | | 47 | | | 1 | | | | |
| | มุกดาหาร | 15 | 1 | 14 | | 1 | 0 | 1 | 1 | | | | | | | | | | | | 14 | 0 | 14 | | 14 | | | | | | | |
| | ร้อยเอ็ด | 56 | 0 | 56 | | 0 | 0 | 0 | | | | | | | | | | | | | 56 | 0 | 56 | | 56 | | | | | | | |
| | **รวม** | 199 | 6 | 193 | | 6 | 0 | 6 | 5 | 0 | 0 | 0 | 1 | 0 | 0 | 0 | 0 | 0 | 0 | 0 | 192 | 1 | 193 | 0 | 191 | 1 | 0 | 1 | 0 | 0 | 0 | 0 |
| 13 | ชลบุรี | 28 | 4 | 24 | 1 | 3 | 1 | 4 | 3 | | | | | | 1 | | | | | | 18 | 6 | 24 | | 16 | 2 | 1 | 5 | | 1 | | 1 |
| | ระยอง | 25 | 5 | 20 | 0 | 5 | 0 | 5 | | | | 2 | 2 | 1 | | | | | | | 16 | 4 | 20 | 1 | 14 | 1 | | 4 | | 0 | | |
| | ตราด | 14 | 4 | 10 | 0 | 4 | 0 | 4 | 1 | | | 2 | 1 | | | | | | | | 10 | 0 | 10 | | 10 | | | | | 0 | | |

| สสภ. | จังหวัด | จำนวน* | รวม 58 | | | กำจัดถูกต้อง | | | รายละเอียด | | | | | | | | | | | | กำจัดไม่ถูกต้อง | | | รายละเอียด | | | | | | สถานีขนถ่าย | | |
|---|---|---|---|---|---|---|---|---|---|---|---|---|---|---|---|---|---|---|---|---|---|---|---|---|---|---|---|---|---|---|---|---|
| | | | | | | | | | รัฐ | | | | | | เอกชน | | | | | | | | | รัฐ | | | เอกชน | | | | | |
| | | | | | | | | | ถูกวิชาการ | | | | ยอมรับ | | ถูกวิชาการ | | | | ยอมรับ | | | | | Control | Open Dump | Incin | Control | Open Dump | Incin | | | |
| | | | กำจัดถูกต้อง | กำจัดไม่ถูกต้อง | สถานีขนถ่าย | รัฐ | เอกชน | รวม | SA/En | Compost | Incin | อื่นๆ | Control | Incin | SA/En | Compost | Incin | อื่นๆ | Control | Incin | รัฐ | เอกชน | รวม | < 50 ตัน/วัน | | > 50 ตัน/วัน | | | | รวม | รัฐ | เอกชน |
| | จันทบุรี | 23 | 2 | 21 | 0 | 1 | 1 | 2 | 1 | | | | | | | | | 1 | | | 21 | 0 | 21 | | 20 | 1 | | | | 0 | | |
| | ฉะเชิงเทรา | 16 | 1 | 15 | 0 | 1 | 0 | 1 | | | | | 1 | | | | | | | | 12 | 3 | 15 | | 12 | | | 3 | | 0 | | |
| | สระแก้ว | 13 | 2 | 11 | 0 | 2 | 0 | 2 | | | | | 2 | | | | | | | | 11 | 0 | 11 | | 11 | | | | | 0 | | |
| | **รวม** | **119** | **18** | **101** | **1** | **16** | **2** | **18** | **5** | **0** | **0** | **4** | **6** | **1** | **1** | **0** | **0** | **1** | **0** | **0** | **88** | **13** | **101** | **1** | **83** | **4** | **1** | **12** | **0** | **1** | **0** | **1** |
| 14 | สุราษฎร์ธานี | **45** | 1 | 44 | | 1 | 0 | 1 | 1 | | | | | | | | | | | | 36 | 8 | 44 | | 36 | | 1 | 6 | 1 | | | |
| | ชุมพร | **14** | 1 | 13 | | 1 | 0 | 1 | 1 | | | | | | | | | | | | 13 | 0 | 13 | 1 | 10 | 2 | | | | | | |
| | นครศรีธรรม | **33** | 2 | 31 | | 2 | 0 | 2 | 1 | | | 1 | | | | | | | | | 27 | 4 | 31 | | 27 | | | 4 | | | | |
| | ระนอง | **14** | 0 | 14 | | 0 | 0 | 0 | | | | | | | | | | | | | 13 | 1 | 14 | | 12 | 1 | | 1 | | | | |
| | **รวม** | **106** | **4** | **102** | **0** | **4** | **0** | **4** | **3** | **0** | **0** | **1** | **0** | **0** | **0** | **0** | **0** | **0** | **0** | **0** | **89** | **13** | **102** | **1** | **85** | **3** | **1** | **11** | **1** | **0** | **0** | **0** |
| 15 | ภูเก็ต | **1** | 1 | 0 | | 1 | 0 | 1 | | | 1 | | | | | | | | | | 0 | 0 | 0 | | | | | 0 | | | | |
| | พังงา | **17** | 3 | 14 | | 3 | 0 | 3 | 2 | | | | | 1 | | | | | | | 13 | 1 | 14 | | 13 | | | 1 | | | | |
| | ตรัง | **23** | 1 | 22 | | 1 | 0 | 1 | 1 | | | | | | | | | | | | 22 | 0 | 22 | 1 | 20 | 1 | | | | | | |
| | สตูล | **13** | 2 | 11 | | 2 | 0 | 2 | 1 | | | | 1 | | | | | | | | 11 | 0 | 11 | | 10 | 1 | | | | | | |
| | กระบี่ | **27** | 1 | 26 | | 1 | 0 | 1 | 1 | | | | | | | | | | | | 25 | 1 | 26 | | 25 | | | 1 | | | | |
| | **รวม** | 81 | 8 | 73 | | 8 | 0 | 8 | 5 | 0 | 1 | 0 | 1 | 1 | 0 | 0 | 0 | 0 | 0 | 0 | 71 | 2 | 73 | 1 | 68 | 2 | 0 | 2 | 0 | 0 | 0 | 0 |
| 16 | สงขลา | 31 | 4 | 27 | | 3 | 1 | 4 | 3 | | | | | | | | 1 | | | | 25 | 2 | 27 | | 25 | | | 2 | | | | |
| | นราธิวาส | 15 | 2 | 13 | | 2 | 0 | 2 | 2 | | | | | | | | | | | | 13 | 0 | 13 | | 13 | | | | | | | |
| | ยะลา | 8 | 2 | 6 | | 2 | 0 | 2 | 2 | | | | | | | | | | | | 5 | 1 | 6 | | 5 | | | 1 | | | | |
| | พัทลุง | 20 | 2 | 18 | | 1 | 1 | 2 | 1 | | | | | | | | | 1 | | | 14 | 4 | 18 | | 12 | 2 | | 4 | | | | |
| | ปัตตานี | 46 | 1 | 45 | | 1 | 0 | 1 | 1 | | | | | | | | | | | | 20 | 25 | 45 | | 20 | | | 25 | | | | |
| | **Total** | **120** | **11** | **109** | | **9** | **2** | **11** | **9** | **0** | **0** | **0** | **0** | **0** | **0** | **0** | **1** | **1** | **0** | **0** | **77** | **32** | **109** | **0** | **75** | **2** | **0** | **32** | **0** | **0** | **0** | **0** |
| | **กทม** | | | | 3 | | | | | | | | | | | | | | | | | | | | | | | | | | | 3 |
| | **รวม** | **2,604** | **448** | **2,156** | **18** | **338** | **110** | **448** | **78** | **6** | **1** | **15** | **224** | **14** | **6** | **–** | **3** | **4** | **97** | **–** | **1,961** | **195** | **2,156** | **9** | **1,902** | **50** | **10** | **173** | **12** | **18** | **5** | **13** |

**หมายเหตุ** SA/EN หมายถึง Sanitary Landfill (การฝังกลบอย่างถูกหลักสุขาภิบาล) หรือ Engineer Landfill (การฝังกลบเชิงวิศวกรรม)

Incin หมายถึง Incinerator (เตาเผา)

Control หมายถึง Controled Dump (การเทกองอย่างควบคุม)

* ข้อมูลเฉพาะสถานที่กำจัดขยะมูลฝอย

# ภาคผนวก ข – 1

## สถานที่กำจัดขยะมูลฝอย

## สสภ. 1

# แผนที่แสดงตำแหน่งที่ตั้งสถานที่กำจัดขยะมูลฝอย สำนักงานสิ่งแวดล้อมภาคที่ 1 ปี พ.ศ. 2558

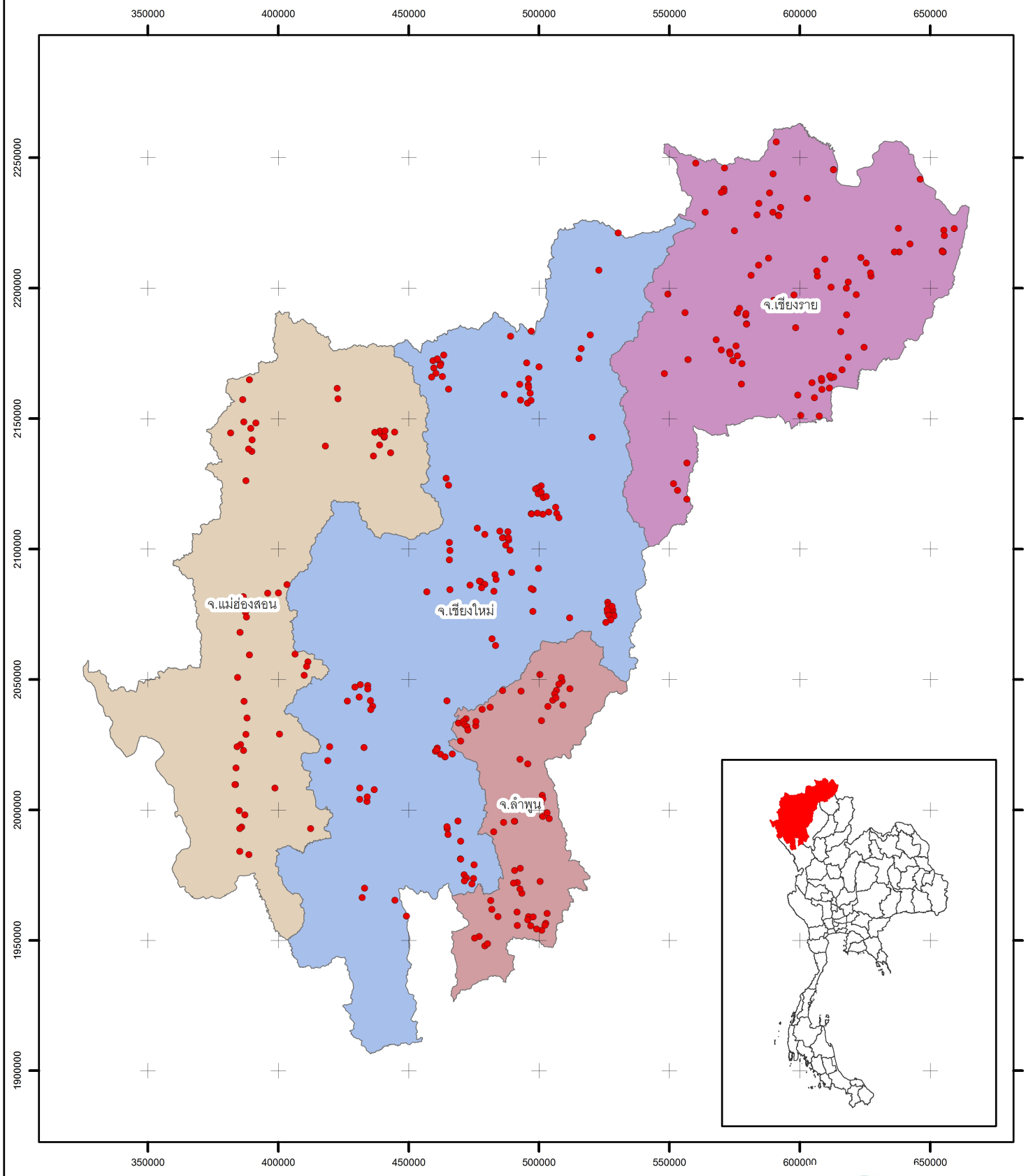


## สัญลักษณ์

- แนวเขตจังหวัด
- ตำแหน่งสถานที่กำจัดขยะมูลฝอย

N
W E
S

0 10 20 40 60 80 Kilometers

กรมควบคุมมลพิษ
POLLUTION CONTROL DEPARTMENT

ส่วนขยะมูลฝอยและสิ่งปฏิกูล
สำนักจัดการกากของเสียและสารอันตราย กรมควบคุมมลพิษ
กระทรวงทรัพยากรธรรมชาติและสิ่งแวดล้อม

# แผนที่แสดงตำแหน่งที่ตั้งสถานที่กำจัดขยะมูลฝอย จังหวัดเชียงใหม่ ปี พ.ศ. 2558

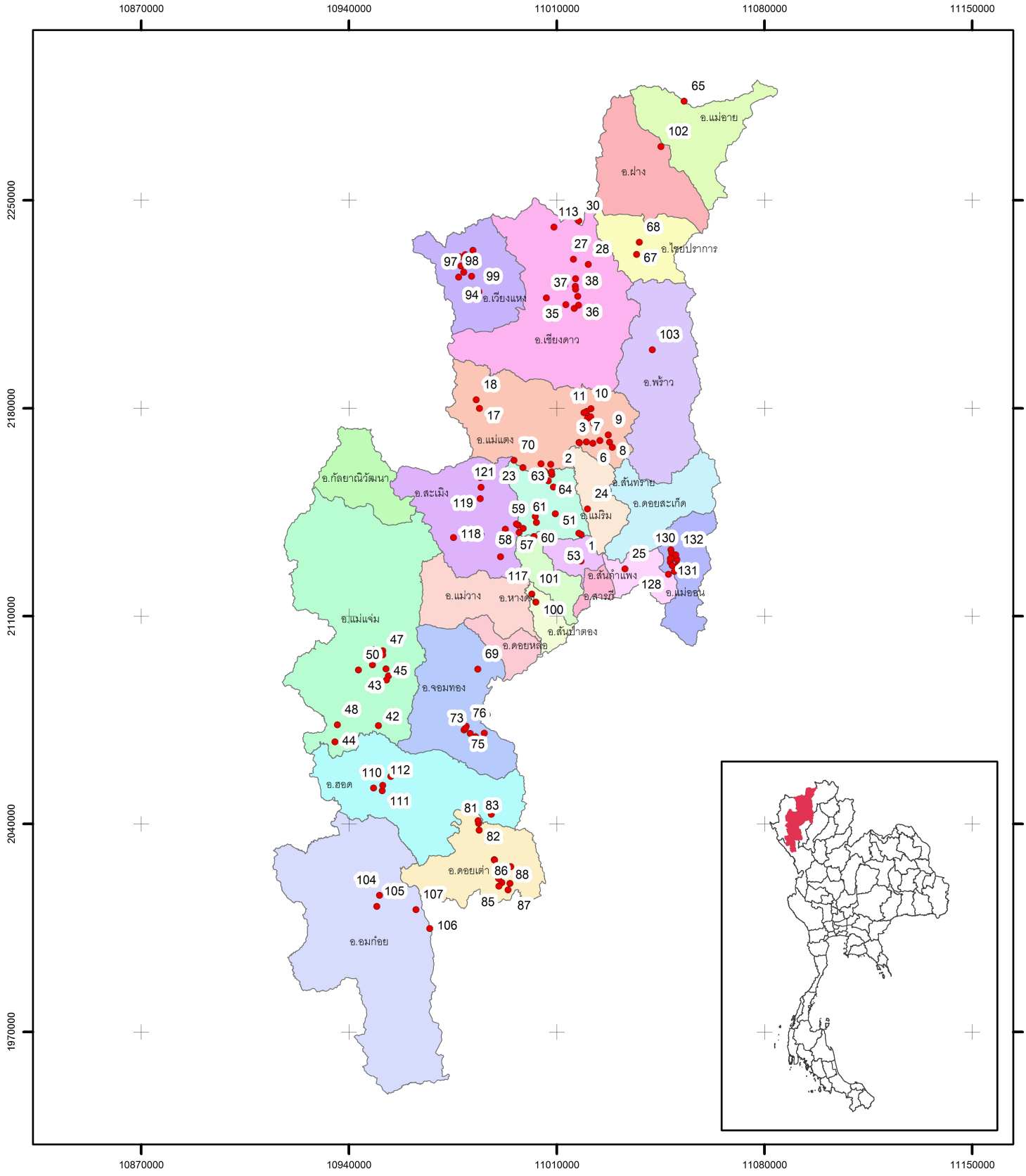


## สัญลักษณ์

- แนวเขตอำเภอ
- ตำแหน่งสถานที่กำจัดขยะมูลฝอย

กรมควบคุมมลพิษ
POLLUTION CONTROL DEPARTMENT

ส่วนขยะมูลฝอยและสิ่งปฏิกูล
สำนักจัดการกากของเสียและสารอันตราย กรมควบคุมมลพิษ
กระทรวงทรัพยากรธรรมชาติและสิ่งแวดล้อม

สถานที่กำจัดขยะมูลฝอย ปี 2558 จ.เชียงใหม่

| ลำดับที่ | ชื่อสถานที่กำจัดขยะมูลฝอย | ที่อยู่ | ผู้ดำเนินการ | จังหวัด | หน่วยงานดำเนินการ | | ปีที่เปิดดำเนินการ | ขนาดพื้นที่ (ไร่) | กระบวนการ | ความถูกต้องของการ | พิกัดสถานที่กำจัดขยะมูลฝอย | | | | ผู้ทิ้งร่วม | ปริมาณขยะที่เข้าระบบ |
|---|---|---|---|---|---|---|---|---|---|---|---|---|---|---|---|---|
| | | | | | รัฐ | เอกชน | | | | | โซน | ภูมิภาค | พิกัดแกน X | พิกัดแกน Y | | |
| 1 | บ่อขยะทน.เชียงใหม่ | ถนนหายยา ต.หายยา อ.เมือง จ.เชียงใหม่ +จ้างเอกชน | ทน.ชม | เชียงใหม่ | ✓ | | 2545 | 3 | Tranfer station | สถานขนถ่าย | 47 | ภาคเหนือ | 497682 | 2075952 | 0 | 258.4 |
| 2 | บ่อขยะทม.เมืองแกนพัฒนา | หมู่ 6 ต.อินทขิล อ.แม่แตง | ทม.เมืองแกน | เชียงใหม่ | ✓ | | 2541 | 11 | Open Dump | ไม่ถูกต้อง | 47 | ภาคเหนือ | 497096 | 2113490 | 0 | 15.35 |
| 3 | บ่อขยะทต.สันมหาพน | สวนป่าอินทขิล หมู่ 6 ต.สันมหาพน อ.แม่แตง | ทต.สันมหาพน | เชียงใหม่ | ✓ | | 2536 | 10 | Control Dump | ถูกต้อง | 47 | ภาคเหนือ | 497180 | 2113389 | 0 | 8.62 |
| 4 | บ่อขยะทต.แม่หอพระ | บ้านป่าเลา หมู่ 1 ต.แม่หอพระ อ.แม่แตง | ทต.แม่หอพระ | เชียงใหม่ | ✓ | | 2553 | 0-1-0 | Open Dump | ไม่ถูกต้อง | 47 | ภาคเหนือ | 506849 | 2113588 | 0 | 5.53 |
| 5 | บ่อขยะทต.แม่หอพระ | บ้านหัวฝาย หมู่ 2 ต.แม่หอพระ อ.แม่แตง | ทต.แม่หอพระ | เชียงใหม่ | ✓ | | 2553 | 0-1-0 | Open Dump | ไม่ถูกต้อง | 47 | ภาคเหนือ | 503734 | 2114068 | 0 | 0.93 |
| 6 | บ่อขยะทต.แม่หอพระ | บ้านผึ้ง หมู่ 3 ต.แม่หอพระ อ.แม่แตง | ทต.แม่หอพระ | เชียงใหม่ | ✓ | | 2553 | 0-1-0 | Control Dump | ถูกต้อง | 47 | ภาคเหนือ | 501475 | 2113212 | 0 | 0.92 |
| 7 | บ่อขยะทต.แม่หอพระ | บ้านแม่หอพระ หมู่ 5 ต.แม่หอพระ อ.แม่แตง | ทต.แม่หอพระ | เชียงใหม่ | ✓ | | 2553 | 0-1-0 | Control Dump | ถูกต้อง | 47 | ภาคเหนือ | 499427 | 2113685 | 0 | 0.92 |
| 8 | บ่อขยะทต.แม่หอพระ | บ้านป่าไม้ หมู่ 8 ต.แม่หอพระ อ.แม่แตง | ทต.แม่หอพระ | เชียงใหม่ | ✓ | | 2553 | 0-1-0 | Control Dump | ถูกต้อง | 47 | ภาคเหนือ | 507661 | 2111954 | 0 | 0.92 |
| 9 | บ่อขยะทต.แม่หอพระ | บ้านภูดิน หมู่ 9 ต.แม่หอพระ อ.แม่แตง | ทต.แม่หอพระ | เชียงใหม่ | ✓ | | 2553 | 1 | Control Dump | ถูกต้อง | 47 | ภาคเหนือ | 506427 | 2115891 | 0 | 0.92 |
| 10 | บ่อขยะอบต.บ้านเป้า | บ้านแม่โร้ หมู่ 1 ต.บ้านเป้า อ.แม่แตง | อบต.บ้านเป้า | เชียงใหม่ | ✓ | | 2550 | 2 | Open Dump | ไม่ถูกต้อง | 47 | ภาคเหนือ | 500879 | 2124163 | 0 | 2.46 |
| 11 | บ่อขยะอบต.บ้านเป้า | บ้านแม่เลิม หมู่2 ต.บ้านเป้า อ.แม่แตง | อบต.บ้านเป้า | เชียงใหม่ | ✓ | | 2548 | 0-1-0 | Control Dump | ถูกต้อง | 47 | ภาคเหนือ | 499523 | 2123355 | 0 | 0.1 |
| 12 | บ่อขยะอบต.บ้านเป้า | บ้านสบเลิม หมู่ 3 ต.บ้านเป้า อ.แม่แตง | อบต.บ้านเป้า | เชียงใหม่ | ✓ | | 2554 | 0-2-0 | Open Dump | ไม่ถูกต้อง | 47 | ภาคเหนือ | 498678 | 2122907 | 0 | 0.52 |
| 13 | บ่อขยะอบต.บ้านเป้า | บ้านเป้า หมู่ 4 ต.บ้านเป้า อ.แม่แตง | อบต.บ้านเป้า | เชียงใหม่ | ✓ | | 2548 | 0-2-0 | Control Dump | ถูกต้อง | 47 | ภาคเหนือ | 499754 | 2121091 | 0 | 0.1 |
| 14 | บ่อขยะอบต.บ้านเป้า | บ้านแพะ หมู่ 5 ต.บ้านเป้า อ.แม่แตง | อบต.บ้านเป้า | เชียงใหม่ | ✓ | | 2555 | 0-2-0 | Open Dump | ไม่ถูกต้อง | 47 | ภาคเหนือ | 500834 | 2121652 | 0 | 0.62 |
| 15 | บ่อขยะอบต.บ้านเป้า | บ้านก้างหงส์ หมู่ 6 ต.บ้านเป้า อ.แม่แตง | อบต.บ้านเป้า | เชียงใหม่ | ✓ | | 2550 | 0-1-0 | Control Dump | ถูกต้อง | 47 | ภาคเหนือ | 501654 | 2119599 | 0 | 0.62 |
| 16 | บ่อขยะอบต.บ้านเป้า | บ้านดง หมู่ 7 ต.บ้านเป้า อ.แม่แตง | อบต.บ้านเป้า | เชียงใหม่ | ✓ | | 2548 | 2 | Control Dump | ถูกต้อง | 47 | ภาคเหนือ | 502816 | 2120056 | 0 | 0.1 |
| 17 | บ่อขยะอบต.ป่าแป๋ | บ้านแม่เลา หมู่ 5 ถ.แม่มาลัย-ปาย ต.ป่าแป๋ อ.แม่แตง | ชุมชน อบต.ป่าแป๋ | เชียงใหม่ | | ✓ | 2553 | 0-2-0 | Open Dump | ไม่ถูกต้อง | 47 | ภาคเหนือ | 465416 | 2124310 | 0 | 5.6 |
| 18 | บ่อขยะอบต.ป่าแป๋ | บ้านแม่แสะ หมู่ 8 ถ.แม่มาลัย-ปาย ต.ป่าแป๋ อ.แม่แตง | ชุมชน อบต.ป่าแป๋ | เชียงใหม่ | | ✓ | 2553 | 1 | Control Dump | ถูกต้อง | 47 | ภาคเหนือ | 464431 | 2127037 | 0 | 2.8 |
| 19 | บ่อขยะอบต.สันป่ายาง | บ้านหนองบัว หมู่ 1 ต.สันป่ายาง อ.แม่แตง | ชุมชน ต.สันป่ายาง | เชียงใหม่ | | ✓ | 2554 | 0-1-0 | Open Dump | ไม่ถูกต้อง | 47 | ภาคเหนือ | 485000 | 2106787 | 0 | 2.41 |
| 20 | บ่อขยะอบต.สันป่ายาง | บ้านสันป่ายาง หมู่ 2 ต.สันป่ายาง อ.แม่แตง | ชุมชน ต.สันป่ายาง | เชียงใหม่ | | ✓ | 2540 | 2 | Control Dump | ถูกต้อง | 47 | ภาคเหนือ | 488067 | 2106604 | 0 | 0.4 |
| 21 | บ่อขยะอบต.สันป่ายาง | บ้านสันป่าตึง หมู่ 3 ต.สันป่ายาง อ.แม่แตง | ชุมชน ต.สันป่ายาง | เชียงใหม่ | | ✓ | 2544 | 1 | Control Dump | ถูกต้อง | 47 | ภาคเหนือ | 486225 | 2104314 | 0 | 0.4 |
| 22 | บ่อขยะอบต.สันป่ายาง | บ้านหนองก๋าย หมู่ 4 ต.สันป่ายาง อ.แม่แตง | ชุมชน ต.สันป่ายาง | เชียงใหม่ | | ✓ | 2544 | 1 | Control Dump | ถูกต้อง | 47 | ภาคเหนือ | 486077 | 2104177 | 0 | 0.4 |
| 23 | บ่อขยะอบต.สันป่ายาง | บ้านเอียก หมู่ 5 ต.สันป่ายาง อ.แม่แตง | ชุมชน ต.สันป่ายาง | เชียงใหม่ | | ✓ | 2554 | 0-1-0 | Open Dump | ไม่ถูกต้อง | 47 | ภาคเหนือ | 479220 | 2105562 | 0 | 0.4 |
| 24 | บ่อขยะทม.แม่โร้ | เช่าที่ดิน ต.หนองหาร อ.สันทราย | ทม.แม่โร้ (เอกชน) | เชียงใหม่ | | ✓ | 2548 | 1 | Tranfer station | สถานีขนถ่าย | 47 | ภาคเหนือ | 499804 | 2092468 | 0 | 20.48 |
| 25 | บ่อขยะทต.สันกำแพง | ม.3 ต.สันกำแพง อ.สันกำแพง | ทต.สันกำแพง (เอกชน) | เชียงใหม่ | | ✓ | 2548 | 5 | Tranfer station | สถานีขนถ่าย | 47 | ภาคเหนือ | 511806 | 2073515 | 0 | 18.12 |
| 26 | บ่อขยะทต.เมืองงาย | บ้านเมืองงาย หมู่ 1 ถ.แม่ข้อน-นาหวาย ต.เมืองงาย อ.เชียงดาว | ทต.เมืองงาย | เชียงใหม่ | ✓ | | 2539 | 20 | Open Dump | ไม่ถูกต้อง | 47 | ภาคเหนือ | 495575 | 2155883 | 0 | 4.04 |
| 27 | บ่อขยะทต.เมืองนะ | บ้านนาหวาย หมู่ 3 ต.เมืองนะ อ.เชียงดาว | ชุมชน ต.เมืองนะ | เชียงใหม่ | | ✓ | 2535 | 1 | Open Dump | ไม่ถูกต้อง | 47 | ภาคเหนือ | 495363 | 2171322 | 0 | 7.18 |
| 28 | บ่อขยะทต.เมืองนะ | บ้านน้ำรู หมู่ 6 ต.เมืองนะ อ.เชียงดาว | ชุมชน ต.เมืองนะ | เชียงใหม่ | | ✓ | 2549 | 1 | Control Dump | ถูกต้อง | 47 | ภาคเหนือ | 500032 | 2169709 | 0 | 7.18 |
| 29 | บ่อขยะทต.เมืองนะ | บ้านห้วยไส้ หมู่ 7 ต.เมืองนะ อ.เชียงดาว | ชุมชน ต.เมืองนะ | เชียงใหม่ | | ✓ | 2549 | 1 | Control Dump | ถูกต้อง | 47 | ภาคเหนือ | 496021 | 2165248 | 0 | 7.18 |
| 30 | บ่อขยะทต.เมืองนะ | อรุโณทัย ม.10 ต.เมืองนะ อ.เชียงดาว | ชุมชน ต.เมืองนะ | เชียงใหม่ | | ✓ | 2549 | 2 | Control Dump | ถูกต้อง | 47 | ภาคเหนือ | 497037 | 2183443 | 0 | 7.18 |
| 31 | บ่อขยะทต.พระธาตุปู่ก่ำ* | จ้างเอกชน | จ้างเอกชน | เชียงใหม่ | | ✓ | N/A | N/A | Tranfer station | สถานีขนถ่าย | 47 | ภาคเหนือ | N/A | N/A | 0 | 2.53 |
| 32 | บ่อขยะทต.ทุ่งข้าวพวง | บ้านห้วยเป้า หมู่ 1 ต.ทุ่งข้าวพวง อ.เชียงดาว | ชุมชน ทต.ทุ่งข้าวพวง | เชียงใหม่ | | ✓ | 2548 | 5 | Open Dump | ไม่ถูกต้อง | 47 | ภาคเหนือ | 495914 | 2162838 | 0 | 8.34 |
| 33 | บ่อขยะทต.ทุ่งข้าวพวง | บ้านแม่ก๊อน หมู่ 2 ต.ทุ่งข้าวพวง อ.เชียงดาว | ชุมชน ทต.ทุ่งข้าวพวง | เชียงใหม่ | | ✓ | 2543 | 1 | Open Dump | ไม่ถูกต้อง | 47 | ภาคเหนือ | 492599 | 2163100 | 0 | 1.5 |
| 34 | บ่อขยะทต.ทุ่งข้าวพวง | บ้านทุ่งข้าวพวง หมู่ 3 ต.ทุ่งข้าวพวง อ.เชียงดาว | ชุมชน ทต.ทุ่งข้าวพวง | เชียงใหม่ | | ✓ | 2543 | 3 | Control Dump | ถูกต้อง | 47 | ภาคเหนือ | 495992 | 2161889 | 0 | 1.5 |
| 35 | บ่อขยะทต.ทุ่งข้าวพวง | บ้านแม่จา หมู่ 4 ต.ทุ่งข้าวพวง อ.เชียงดาว | ชุมชน ทต.ทุ่งข้าวพวง | เชียงใหม่ | | ✓ | 2555 | 0-2-0 | Control Dump | ถูกต้อง | 47 | ภาคเหนือ | 492969 | 2157018 | 0 | 0.5 |
| 36 | บ่อขยะทต.ทุ่งข้าวพวง | บ้านห้วยทรายขาว หมู่ 5 ต.ทุ่งข้าวพวง อ.เชียงดาว | ชุมชน ทต.ทุ่งข้าวพวง | เชียงใหม่ | | ✓ | 2543 | 0-3-82 | Control Dump | ถูกต้อง | 47 | ภาคเหนือ | 496919 | 2156892 | 0 | 0.8 |
| 37 | บ่อขยะทต.ทุ่งข้าวพวง | บ้านขุนคอง ม.6 ต.ทุ่งข้าวพวง อ.เชียงดาว | ชุมชน ทต.ทุ่งข้าวพวง | เชียงใหม่ | | ✓ | 2543 | 0-2-0 | Control Dump | ถูกต้อง | 47 | ภาคเหนือ | 486737 | 2159177 | 0 | 1.5 |
| 38 | บ่อขยะทต.ทุ่งข้าวพวง | บ้านห้วยดินดั้ง หมู่ 7 ต.ทุ่งข้าวพวง อ.เชียงดาว | ชุมชน ทต.ทุ่งข้าวพวง | เชียงใหม่ | | ✓ | 2543 | 0-3-68 | Control Dump | ถูกต้อง | 47 | ภาคเหนือ | 496694 | 2159651 | 0 | 1.5 |
| 39 | บ่อขยะทต.แม่แจ่ม | บ้านช่างเคิ่งบน หมู่ที่ 12 อ.แม่แจ่ม | ทต.แม่แจ่ม | เชียงใหม่ | ✓ | | 2535 | 30 | Open Dump | ไม่ถูกต้อง | 47 | ภาคเหนือ | 434358 | 2047591 | 0 | 2.82 |
| 40 | บ่อขยะทต.ท่าผา | บ้านยางหลวง หมู่ที่ 6 อ.แม่แจ่ม | ชุมชน ทต.ท่าผา | เชียงใหม่ | | ✓ | 2548 | 10 | Open Dump | ไม่ถูกต้อง | 47 | ภาคเหนือ | 435415 | 2041855 | 0 | 5.05 |
| 41 | บ่อขยะทต.ท่าผา | บ้านไร่ หมู่ที่ 10 อ.แม่แจ่ม | ชุมชน ทต.ท่าผา | เชียงใหม่ | | ✓ | 2548 | 2 | Control Dump | ถูกต้อง | 47 | ภาคเหนือ | 431099 | 2043164 | 0 | 1.68 |
| 42 | บ่อขยะอบต.กองแขก | บ้านหัวดอย หมู่ 3 ต.กองแขก อ.แม่แจ่ม | ชุมชน อบต.กองแขก | เชียงใหม่ | | ✓ | 2543 | 1 | Open Dump | ไม่ถูกต้อง | 47 | ภาคเหนือ | 432937 | 2023874 | 0 | 5.88 |
| 43 | บ่อขยะอบต.กองแขก | บ้านกองแขกเหนือ หมู่ 7 ต.กองแขก อ.แม่แจ่ม | ชุมชน อบต.กองแขก | เชียงใหม่ | | ✓ | 2548 | 0-3-0 | Control Dump | ถูกต้อง | 47 | ภาคเหนือ | 436206 | 2039643 | 0 | 1.47 |
| 44 | บ่อขยะอบต.กองแขก | บ้านอมเม็ง หมู่ 8 ต.กองแขก อ.แม่แจ่ม | ชุมชน อบต.กองแขก | เชียงใหม่ | | ✓ | 2550 | 0-1-0 | Control Dump | ถูกต้อง | 47 | ภาคเหนือ | 419031 | 2018753 | 0 | 1.47 |
| 45 | บ่อขยะอบต.กองแขก | บ้านกองแขกใต้ หมู่ 11 ต.กองแขก อ.แม่แจ่ม | ชุมชน อบต.กองแขก | เชียงใหม่ | | ✓ | 2548 | 0-1-0 | Control Dump | ถูกต้อง | 47 | ภาคเหนือ | 435528 | 2038304 | 0 | 1.47 |
| 46 | บ่อขยะอบต.ช่างเคิ่ง | บ้านบนนา หมู่ที่ 14 อ.แม่แจ่ม | ชุมชน อบต.ช้างเคิ่ง | เชียงใหม่ | | ✓ | 2544 | 1 | Control Dump | ถูกต้อง | 47 | ภาคเหนือ | 429486 | 2047020 | 0 | 7.38 |
| 47 | บ่อขยะอบต.ช่างเคิ่ง | บ้านห้วยริน หมู่ที่ 9 อ.แม่แจ่ม | ชุมชน อบต.ช้างเคิ่ง | เชียงใหม่ | | ✓ | 2550 | 1 | Control Dump | ถูกต้อง | 47 | ภาคเหนือ | 434384 | 2046293 | 0 | 1.83 |
| 48 | บ่อขยะอบต.ช่างเคิ่ง | บ้านใหม่ปูเลย หมู่ที่ 19 อ.แม่แจ่ม | ชุมชน อบต.ช้างเคิ่ง | เชียงใหม่ | | ✓ | 2548 | 1 | Open Dump | ไม่ถูกต้อง | 47 | ภาคเหนือ | 419801 | 2024150 | 0 | 1.85 |

สถานที่กำจัดขยะมูลฝอย ปี 2558 จ.เชียงใหม่

| ลำดับที่ | ชื่อสถานที่กำจัดขยะมูลฝอย | ที่อยู่ | ผู้ดำเนินการ | จังหวัด | หน่วยงานดำเนินการ | | ปีที่เปิดดำเนินการ | ขนาดพื้นที่ (ไร่) | กระบวนการ | ความถูกต้องของการ | พิกัดสถานที่กำจัดขยะมูลฝอย | | | | ผู้ทิ้งร่วม | ปริมาณขยะที่เข้าระบบ |
|---|---|---|---|---|---|---|---|---|---|---|---|---|---|---|---|---|
| | | | | | รัฐ | เอกชน | | | | | โซน | ภูมิภาค | พิกัดแกน X | พิกัดแกน Y | | |
| 49 | บ่อขยะอบต.ช่างเคิ่ง | บ้านพุทธเอ้น หมู่ที่ 15 อ.แม่แจ่ม | ชุมชน อบต.ช้างเคิ่ง | เชียงใหม่ | | ✓ | 2548 | 2 | Control Dump | ถูกต้อง | 47 | ภาคเหนือ | 431523 | 2047944 | 0 | 1.85 |
| 50 | บ่อขยะอบต.บ้านทับ | บ้านสองธาร หมู่ 1 ต.บ้านทับ อ.แม่แจ่ม | อบต.บ้านทับ | เชียงใหม่ | ✓ | | 2550 | 0-1-0 | Control Dump | ถูกต้อง | 47 | ภาคเหนือ | 426617 | 2041582 | 0 | 5.55 |
| 51 | บ่อขยะทต.แม้แรม | เขต ทต.แม่แรม ม.1 ต.แม่แรม อ.แม่ริม พท.อุทยาน ดอยสุเทพ-ปุย | อุทยาน ดอยสุเทพ-ปุย | เชียงใหม่ | | ✓ | 2554 | 0-2-0 | Control Dump | ถูกต้อง | 47 | ภาคเหนือ | 489544 | 2090912 | 0 | 0.5 |
| 52 | บ่อขยะอบต.ดอนแก้ว | สุสานบ้านป่ารวก หมู่ 6 ต.ดอนแก้ว อ.แม่ริม | อบต.ดอนแก้ว | เชียงใหม่ | ✓ | | 2548 | 1 | Incinerator | ไม่ถูกต้อง | 47 | ภาคเหนือ | 497769 | 2084366 | 0 | 13.81 |
| 53 | บ่อขยะอบต.ดอนแก้ว | สุสานบ้านป่าแงะ หมู่ 4 ต.ดอนแก้ว อ.แม่ริม | อบต.ดอนแก้ว | เชียงใหม่ | ✓ | | 2548 | 1 | Incinerator | ไม่ถูกต้อง | 47 | ภาคเหนือ | 497052 | 2084788 | 0 | 6.91 |
| 54 | บ่อขยะอบต.โป่งแยง | บ้านโป่งแยงใน หมู่ 1 ถ.แม่ริม-สะเมิง อ.แม่ริม | ชุมชน อบต.โป่งแยง | เชียงใหม่ | | ✓ | 2555 | 0-1-0 | Open Dump | ไม่ถูกต้อง | 47 | ภาคเหนือ | 477759 | 2087385 | 0 | 9.58 |
| 55 | บ่อขยะอบต.โป่งแยง | บ้านโป่งแยงนอก หมู่ 2 ถ.แม่ริม-สะเมิง อ.แม่ริม | ชุมชน อบต.โป่งแยง | เชียงใหม่ | | ✓ | 2551 | 0-1-0 | Open Dump | ไม่ถูกต้อง | 47 | ภาคเหนือ | 483152 | 2090093 | 0 | 1.37 |
| 56 | บ่อขยะอบต.โป่งแยง | บ้านกองแหะ หมู่ 4 ถ.แม่ริม-สะเมิง อ.แม่ริม | ชุมชน อบต.โป่งแยง | เชียงใหม่ | | ✓ | 2555 | 0-0-50 | Control Dump | ถูกต้อง | 47 | ภาคเหนือ | 479268 | 2086359 | 0 | 1.37 |
| 57 | บ่อขยะอบต.โป่งแยง | บ้านแม่สาใหม่ หมู่ 6 ถ.แม่ริม-สะเมิง ต.โป่งแยง อ.แม่ริม | ชุมชน อบต.โป่งแยง | เชียงใหม่ | | ✓ | 2555 | 0-0-50 | Control Dump | ถูกต้อง | 47 | ภาคเหนือ | 483554 | 2088217 | 0 | 1.37 |
| 58 | บ่อขยะอบต.โป่งแยง | บ้านบวกจัน หมู่ 7 ถ.แม่ริม-สะเมิง ต.โป่งแยง อ.แม่ริม | ชุมชน อบต.โป่งแยง | เชียงใหม่ | | ✓ | 2555 | 0-0-50 | Control Dump | ถูกต้อง | 47 | ภาคเหนือ | 477992 | 2085081 | 0 | 1.37 |
| 59 | บ่อขยะอบต.โป่งแยง | บ้านบวกเต๋ย หมู่ 8 ถ.แม่ริม-สะเมิง ต.โป่งแยง อ.แม่ริม | ชุมชน อบต.โป่งแยง | เชียงใหม่ | | ✓ | 2555 | 0-1-0 | Control Dump | ถูกต้อง | 47 | ภาคเหนือ | 477176 | 2087668 | 0 | 1.36 |
| 60 | บ่อขยะอบต.โป่งแยง | บ้านผานกกก หมู่ 9 ถ.แม่ริม-สะเมิง ต.โป่งแยง อ.แม่ริม | ชุมชน อบต.โป่งแยง | เชียงใหม่ | | ✓ | 2555 | 0-1-0 | Control Dump | ถูกต้อง | 47 | ภาคเหนือ | 482710 | 2083728 | 0 | 1.37 |
| 61 | บ่อขยะอบต.สะลวง | บ้านนาหก หมู่ 1 ต.สะลวง อ.แม่ริม | ชุมชน อบต.สะลวง | เชียงใหม่ | | ✓ | 2545 | 0-1-0 | Open Dump | ไม่ถูกต้อง | 47 | ภาคเหนือ | 488977 | 2099440 | 0 | 4.26 |
| 62 | บ่อขยะอบต.สะลวง | บ้านสะลวงใน หมู่ 2 ต.สะลวง อ.แม่ริม | ชุมชน อบต.สะลวง | เชียงใหม่ | | ✓ | 2554 | 3 | Incinerator | ถูกต้อง | 47 | ภาคเหนือ | 487296 | 2101393 | 0 | 1.07 |
| 63 | บ่อขยะอบต.สะลวง | บ้านสะลวงนอก หมู่ 3 ต.สะลวง อ.แม่ริม | ชุมชน อบต.สะลวง | เชียงใหม่ | | ✓ | 2548 | 1 | Control Dump | ถูกต้อง | 47 | ภาคเหนือ | 488444 | 2103325 | 0 | 1.07 |
| 64 | บ่อขยะอบต.สะลวง | บ้านกาดฮาว หมู่ 4 ต.สะลวง อ.แม่ริม | ชุมชน อบต.สะลวง | เชียงใหม่ | | ✓ | 2547 | 0-1-0 | Control Dump | ถูกต้อง | 47 | ภาคเหนือ | 488326 | 2104182 | 0 | 1.07 |
| 65 | บ่อขยะทต.แม่อาย | ต.มะลิกา อ.แม่อาย | ทต.แม่อาย | เชียงใหม่ | ✓ | | 2554 | 1 | Control Dump | ถูกต้อง | 47 | ภาคเหนือ | 530403 | 2221128 | 0 | 9.91 |
| 66 | บ่อขยะอบต.แม่ทะลบ | บ้านใหม่พัฒนา หมู่ 6 ต.แม่ทะลบ อ.ไชยปราการ | ชุมชน อบต.แม่ทะลบ | เชียงใหม่ | | ✓ | 2548 | 2 | Open Dump | ไม่ถูกต้อง | 47 | ภาคเหนือ | 519650 | 2181936 | 0 | 6.76 |
| 67 | บ่อขยะอบต.ศรีดงเย็น | บ้านกิ่วจำปา หมู่11 ต.ศรีดงเย็น อ.ไชยปราการ | ชุมชน อบต. | เชียงใหม่ | | ✓ | N/A | N/A | Open Dump | ไม่ถูกต้อง | 47 | ภาคเหนือ | 515355 | 2172907 | 0 | 8.28 |
| 68 | บ่อขยะอบต.ศรีดงเย็น | บ้านแพะ หมู่16 ต.ศรีดงเย็น อ.ไชยปราการ | อบต.ศรีดงเย็น | เชียงใหม่ | ✓ | | N/A | N/A | Control Dump | ถูกต้อง | 47 | ภาคเหนือ | 516245 | 2176757 | 0 | 4.14 |
| 69 | บ่อขยะทต.จอมทอง | หมู่ 15 ต.ข่วงเปา อ.จอมทอง | ทต.จอมทอง | เชียงใหม่ | ✓ | | 2548 | 20 | Open Dump | ไม่ถูกต้อง | 47 | ภาคเหนือ | 464754 | 2041720 | 0 | 10.19 |
| 70 | บ่อขยะอบต.สันป่ายาง | บ้านผาเด่น หมู่ 6 ต.สันป่ายาง อ.แม่แตง | ชุมชน ต.สันป่ายาง | เชียงใหม่ | | ✓ | 2555 | 0-1-0 | Open Dump | ไม่ถูกต้อง | 47 | ภาคเหนือ | 476416 | 2107875 | 0 | 0.4 |
| 71 | บ่อขยะอบต.แม่สอย | บ้านหนองคัน หมู่ 1 ต.แม่สอย อ.จอมทอง | ชุมชน อบต.แม่สอย | เชียงใหม่ | | ✓ | 2546 | 1 | Open Dump | ไม่ถูกต้อง | 47 | ภาคเหนือ | 466765 | 2021360 | 0 | 8.16 |
| 72 | บ่อขยะอบต.แม่สอย | บ้านวังน้ำหยาด หมู่ 2 ต.แม่สอย อ.จอมทอง | ชุมชน อบต.แม่สอย | เชียงใหม่ | | ✓ | 2552 | 1 | Open Dump | ไม่ถูกต้อง | 47 | ภาคเหนือ | 461024 | 2023625 | 0 | 1.36 |
| 73 | บ่อขยะอบต.แม่สอย | ป่าช้าหลวง หมู่3 ต.แม่สอย อ.จอมทอง | ชุมชน อบต.แม่สอย | เชียงใหม่ | | ✓ | 2552 | 1 | Control Dump | ถูกต้อง | 47 | ภาคเหนือ | 462256 | 2021278 | 0 | 1.36 |
| 74 | บ่อขยะอบต.แม่สอย | บ้านโรงวัว หมู่ 5 ต.แม่สอย อ.จอมทอง | ชุมชน อบต.แม่สอย | เชียงใหม่ | | ✓ | 2546 | 0-3-0 | Control Dump | ถูกต้อง | 47 | ภาคเหนือ | 464026 | 2020215 | 0 | 1.36 |
| 75 | บ่อขยะอบต.แม่สอย | บ้านสบสอย หมู่ 7 ต.แม่สอย อ.จอมทอง | ชุมชน อบต.แม่สอย | เชียงใหม่ | | ✓ | 2546 | 1 | Control Dump | ถูกต้อง | 47 | ภาคเหนือ | 460275 | 2022414 | 0 | 1.36 |
| 76 | บ่อขยะอบต.แม่สอย | บ้านห้วยห้า หมู่ 11 ต.แม่สอย อ.จอมทอง | ชุมชน อบต.แม่สอย | เชียงใหม่ | | ✓ | 2552 | 1 | Control Dump | ถูกต้อง | 47 | ภาคเหนือ | 460767 | 2022883 | 0 | 1.36 |
| 77 | บ่อขยะทต.ท่าเดื่อ | ท่าต้นแฟน ม.3 ต.ป่าตึง | สหกรณ์นิคมเชื่อนภูมิพล | เชียงใหม่ | | ✓ | 2542 | 42 | Control Dump | ถูกต้อง | 47 | ภาคเหนือ | 470034 | 1987943 | 0 | 4.4 |
| 78 | บ่อขยะอบต.ดอยเต่า | บ้านถิ่นสำราญ หมู่ 1 ต.ดอยเต่า อ.ดอยเต่า | ชุมชน ต.ดอยเต่า | เชียงใหม่ | | ✓ | 2548 | 0-1-0 | Open Dump | ไม่ถูกต้อง | 47 | ภาคเหนือ | 469882 | 1981153 | 0 | 1.96 |
| 79 | บ่อขยะอบต.ดอยเต่า | บ้านฉิมพลี หมู่ 4 ต.ดอยเต่า อ.ดอยเต่า | ชุมชน ต.ดอยเต่า | เชียงใหม่ | | ✓ | 2547 | 1 | Control Dump | ถูกต้อง | 47 | ภาคเหนือ | 475174 | 1978875 | 0 | 5.89 |
| 80 | บ่อขยะอบต.ดอยเต่า | บ้านสันติสุข หมู่ 7 ต.ดอยเต่า อ.ดอยเต่า | ชุมชน ต.ดอยเต่า | เชียงใหม่ | | ✓ | 2548 | 0-1-0 | Control Dump | ถูกต้อง | 47 | ภาคเหนือ | 469987 | 1980976 | 0 | 1.96 |
| 81 | บ่อขยะอบต.ดอยเต่า | บ้านโท้ง หมู่ 2 ถ.ฮอด-ดอยเต่า ต.บงตัน บ่อ 2 ใหม่ | ชุมชน ต.บงตัน | เชียงใหม่ | | ✓ | 2550 | 1-0-0 | Control Dump | ถูกต้อง | 47 | ภาคเหนือ | 464900 | 1992681 | 0 | 1.46 |
| 82 | บ่อขยะอบต.ดอยเต่า | บ้านหนองผักบุ้ง หมู่4 ถ.ฮอด-ดอยเต่า ต.บงตัน อ.ดอยเต่า | ชุมชน ต.บงตัน | เชียงใหม่ | | ✓ | 2547 | 0-1-0 | Control Dump | ถูกต้อง | 47 | ภาคเหนือ | 465127 | 1990485 | 0 | 1.45 |
| 83 | บ่อขยะอบต.ดอยเต่า | บ้านบงตัน หมู่ 5 ถ.ฮอด-ดอยเต่า ต.บงตัน | ชุมชน ต.บงตัน | เชียงใหม่ | | ✓ | 2545 | 0-3-0 | Open Dump | ไม่ถูกต้อง | 47 | ภาคเหนือ | 464747 | 1993474 | 0 | 1.45 |
| 84 | บ่อขยะอบต.โป่งทุ่ง | บ้านเกาะหลวง หมู่ 1 ต.โป่งทุ่ง อ.ดอยเต่า | ชุมชน ต.โป่งทุ่ง | เชียงใหม่ | | ✓ | 2546 | 0-2-0 | Open Dump | ไม่ถูกต้อง | 47 | ภาคเหนือ | 471298 | 1975073 | 0 | 6.01 |
| 85 | บ่อขยะอบต.โป่งทุ่ง | บ้านสันบ่อเย็น หมู่ 2 ต.โป่งทุ่ง อ.ดอยเต่า บ่อ 1 เก่า หลัง อบต. | ชุมชน ต.โป่งทุ่ง | เชียงใหม่ | | ✓ | 2546 | 0-1-0 | Control Dump | ถูกต้อง | 47 | ภาคเหนือ | 472312 | 1973800 | 0 | 1.5 |
| 86 | บ่อขยะอบต.โป่งทุ่ง | บ้านสันบ่อเย็น หมู่ 2 ต.โป่งทุ่ง อ.ดอยเต่า บ่อ 2 ใหม่. | ชุมชน ต.โป่งทุ่ง | เชียงใหม่ | | ✓ | 2547 | 0-1-0 | Open Dump | ไม่ถูกต้อง | 47 | ภาคเหนือ | 471419 | 1972676 | 0 | 1.5 |
| 87 | บ่อขยะอบต.โป่งทุ่ง | บ้านโป่งทุ่ง หมู่ 5 ต.โป่งทุ่ง อ.ดอยเต่า | ชุมชน ต.โป่งทุ่ง | เชียงใหม่ | | ✓ | 2546 | 0-2-0 | Control Dump | ถูกต้อง | 47 | ภาคเหนือ | 474941 | 1973570 | 0 | 1.51 |
| 88 | บ่อขยะอบต.โป่งทุ่ง | บ้านจิวสูง หมู่ 6 ต.โป่งทุ่ง อ.ดอยเต่า | ชุมชน ต.โป่งทุ่ง | เชียงใหม่ | | ✓ | 2546 | 0-2-0 | Open Dump | ไม่ถูกต้อง | 47 | ภาคเหนือ | 474360 | 1971503 | 0 | 1.5 |
| 89 | บ่อขยะทต.แสนไห | บ้านสันดวงดี หมู่ 1 ต.แสนไห อ.เวียงแหง | ทต.แสนไห | เชียงใหม่ | ✓ | | 2553 | 2 | Open Dump | ไม่ถูกต้อง | 47 | ภาคเหนือ | 461115 | 2172544 | 0 | 0.67 |
| 90 | บ่อขยะทต.แสนไห | บ้านสามปู หมู่ 2 ต.แสนไห อ.เวียงแหง | ทต.แสนไห | เชียงใหม่ | ✓ | | 2553 | 2 | Open Dump | ไม่ถูกต้อง | 47 | ภาคเหนือ | 459375 | 2172150 | 0 | 0.68 |
| 91 | บ่อขยะทต.แสนไห | บ้านม่วงป๊อก หมู่ 3 ต.แสนไห อ.เวียงแหง | ทต.แสนไห | เชียงใหม่ | ✓ | | 2553 | 2 | Control Dump | ถูกต้อง | 47 | ภาคเหนือ | 462352 | 2170966 | 0 | 0.68 |
| 92 | บ่อขยะทต.แสนไห | บ้านม่วงป๊อก หมู่ 3 ต.แสนไหน อ.เวียงแหง (บ่อใหม่) | ทต.แสนไห | เชียงใหม่ | ✓ | | 2555 | 2 | Control Dump | ถูกต้อง | 47 | ภาคเหนือ | 462154 | 2170207 | 0 | 0.68 |
| 93 | บ่อขยะทต.แสนไห | บ้านมหาธาตุ หมู่ 4 ต.แสนไห อ.เวียงแหง | ทต.แสนไห | เชียงใหม่ | ✓ | | 2553 | 4 | Control Dump | ถูกต้อง | 47 | ภาคเหนือ | 459673 | 2169310 | 0 | 0.68 |
| 94 | บ่อขยะทต.แสนไห | บ้านปางป่อ หมู่ 5 ต.แสนไห อ.เวียงแหง จ.เชียงใหม่ | ทต.แสนไห | เชียงใหม่ | ✓ | | 2553 | 2 | Control Dump | ถูกต้อง | 47 | ภาคเหนือ | 460497 | 2167300 | 0 | 0.68 |
| 95 | บ่อขยะอบต.เปียงหลวง | บ้านใหม่มะกายยอน ม.3 ต.เปียงหลวง อ.เวียงแหง | อบต.เปียงหลวง | เชียงใหม่ | ✓ | | 2550 | 2 | Open Dump | ไม่ถูกต้อง | 47 | ภาคเหนือ | 461028 | 2172826 | 0 | 13.41 |
| 96 | บ่อขยะอบต.เปียงหลวง | บ้านม่วงเครือ ม.4 ต.เปียงหลวง อ.เวียงแหง | อบต.เปียงหลวง | เชียงใหม่ | ✓ | | 2550 | N/A | Control Dump | ถูกต้อง | 47 | ภาคเหนือ | 463495 | 2174239 | 0 | 6.71 |

**สถานที่กำจัดขยะมูลฝอย ปี 2558 จ.เชียงใหม่**

| ลำดับที่ | ชื่อสถานที่กำจัดขยะมูลฝอย | ที่อยู่ | ผู้ดำเนินการ | จังหวัด | หน่วยงานดำเนินการ | | ปีที่เปิดดำเนินการ | ขนาดพื้นที่ (ไร่) | กระบวนการ | ความถูกต้องของการ | พิกัดสถานที่กำจัดขยะมูลฝอย | | | | ผู้ที่ร่วม | ปริมาณขยะที่เข้าระบบ |
|---|---|---|---|---|---|---|---|---|---|---|---|---|---|---|---|---|
| | | | | | รัฐ | เอกชน | | | | | โซน | ภูมิภาค | พิกัดแกน X | พิกัดแกน Y | | |
| 97 | บ่อขยะอบต.เมืองแหง | ม.1 แม่หาด ต.เมืองแหง อ.เวียงแหง | อบต.เมืองแหง | เชียงใหม่ | ✓ | | 2554 | 1 | Control Dump | ถูกต้อง | 47 | ภาคเหนือ | 458900 | 2165817 | 0 | 7.91 |
| 98 | บ่อขยะอบต.เมืองแหง | ม.2 กองลม ต.เมืองแหง อ.เวียงแหง | อบต.เมืองแหง | เชียงใหม่ | ✓ | | 2555 | 1 | Open Dump | ไม่ถูกต้อง | 47 | ภาคเหนือ | 463032 | 2166061 | 0 | 2.63 |
| 99 | บ่อขยะอบต.เมืองแหง | ม.12 แม่แตะ ต.เมืองแหง อ.เวียงแหง | อบต.เมืองแหง | เชียงใหม่ | ✓ | | 2555 | 1 | Control Dump | ถูกต้อง | 47 | ภาคเหนือ | 465337 | 2161155 | 0 | 2.64 |
| 100 | บ่อขยะอบต.น้ำบ่อหลวง | บ้านจอมแจ้ง หมู่ 4 ต.น้ำบ่อหลวง อ.สันป่าตอง | ชุมชน ต.น้ำบ่อหลวง | เชียงใหม่ | | ✓ | 2554 | 1 | Open Dump | ไม่ถูกต้อง | 47 | ภาคเหนือ | 483336 | 2062927 | 0 | 4.43 |
| 101 | บ่อขยะอบต.น้ำบ่อหลวง | บ้านหนองไหว หมู่ 6 ต.น้ำบ่อหลวง อ.สันป่าตอง | ชุมชน ต.น้ำบ่อหลวง | เชียงใหม่ | | ✓ | 2554 | 2 | Control Dump | ถูกต้อง | 47 | ภาคเหนือ | 482049 | 2065505 | 0 | 2.22 |
| 102 | บ่อขยะทต.เวียงฝาง | 617 หมู่ 13 ต.เวียงฝาง อ.ฝาง จ.เชียงใหม่ | ทต.เวียงฝาง | เชียงใหม่ | ✓ | | 2548 | 150 | Sanitary/Engineer Landfill | ถูกต้อง | 47 | ภาคเหนือ | 523012 | 2206834 | 0 | 7.23 |
| 103 | บ่อขยะทต.เวียงพร้าว | หมู่ 4 ต.เวียง อ.พร้าว จ.เชียงใหม่ | ทต.เวียงพร้าว | เชียงใหม่ | ✓ | | 2543 | 10 | Incinerator | ไม่ถูกต้อง | 47 | ภาคเหนือ | 520371 | 2142827 | 0 | 5.31 |
| 104 | บ่อขยะทต.อมก๋อย | หมู่ 1 ต.อมก๋อย อ.อมก๋อย จ.เชียงใหม่ | ทต.อมก๋อย | เชียงใหม่ | ✓ | | 2542 | 10 | Control Dump | ถูกต้อง | 47 | ภาคเหนือ | 433127 | 1969852 | 0 | 1.14 |
| 105 | บ่อขยะอบต.ยางเปียง | บ้านดอย หมู่ 13 ต.ยางเปียง อ.อมก๋อย | ชุมชน ต.ยางเปียง | เชียงใหม่ | | ✓ | 2543 | 2 | Open Dump | ไม่ถูกต้อง | 47 | ภาคเหนือ | 432241 | 1966299 | 0 | 8.08 |
| 106 | บ่อขยะอบต.ยางเปียง | บ้านยางเปียงใต้ หมู่ 16 ต.ยางเปียง อ.อมก๋อย | ชุมชน อบต.ยางเปียง | เชียงใหม่ | | ✓ | 2553 | 1 | Control Dump | ถูกต้อง | 47 | ภาคเหนือ | 449188 | 1959248 | 0 | 2.7 |
| 107 | บ่อขยะอบต.ยางเปียง | บ้านยางเปียง หมู่ 2 ต.ยางเปียง อ.อมก๋อย | ชุมชน ต.ยางเปียง | เชียงใหม่ | | ✓ | 2553 | 1 | Control Dump | ถูกต้อง | 47 | ภาคเหนือ | 444739 | 1965231 | 0 | 2.69 |
| 108 | บ่อขยะทต.บ่อหลวง | บ้านกิ่วลม หมู่ 8 ต.บ่อหลวง อ.ฮอด | ทต.บ่อหลวง | เชียงใหม่ | ✓ | | 2547 | 1 | Open Dump | ไม่ถูกต้อง | 47 | ภาคเหนือ | 436814 | 2007651 | 0 | 12.12 |
| 109 | บ่อขยะทต.บ่อหลวง | บ้านบ่อหลวง หมู่ 1 ต.บ่อหลวง อ.ฮอด | ทต.บ่อหลวง | เชียงใหม่ | ✓ | | 2547 | 1 | Control Dump | ถูกต้อง | 47 | ภาคเหนือ | 431272 | 2008252 | 0 | 1 |
| 110 | บ่อขยะทต.บ่อหลวง | บ้านวังกอง หมู่ 2 ต.บ่อหลวง อ.ฮอด | ทต.บ่อหลวง | เชียงใหม่ | ✓ | | 2547 | 1 | Control Dump | ถูกต้อง | 47 | ภาคเหนือ | 431331 | 2004003 | 0 | 1 |
| 111 | บ่อขยะทต.บ่อหลวง | บ้านขุน หมู่ 3 ต.บ่อหลวง อ.ฮอด เก่า | ทต.บ่อหลวง | เชียงใหม่ | ✓ | | 2550 | 1 | Control Dump | ถูกต้อง | 47 | ภาคเหนือ | 434079 | 2003175 | 0 | 1 |
| 112 | บ่อขยะทต.บ่อหลวง | บ้านขุน หมู่ 3 ต.บ่อหลวง อ.ฮอด ใหม่ | ทต.บ่อหลวง | เชียงใหม่ | ✓ | | 2553 | 2 | Open Dump | ไม่ถูกต้อง | 47 | ภาคเหนือ | 434203 | 2004854 | 0 | 1 |
| 113 | บ่อขยะทต.เมืองนะ | เมืองนะ ม.1 ต.เมืองนะ อ.เชียงดาว | ชุมชน ต.เมืองนะ | เชียงใหม่ | | ✓ | 2556 | N/A | Control Dump | ถูกต้อง | 47 | ภาคเหนือ | 489129 | 2181475 | 0 | 7.18 |
| 114 | บ่อขยะบ่อเอกชน ตั้งในพื้นที่ | เลขที่ ๒๐๙ หมู่ ๗ ตำบลบ้านตาล อำเภอฮอด | บจก.ท่าเชียงทอง | เชียงใหม่ | | ✓ | N/A | N/A | Sanitary/Engineer Landfill | ถูกต้อง | 47 | ภาคเหนือ | 468990 | 1995592 | 25 | 28.72 |
| 115 | บ่อขยะทต.สะเมิงใต้ | บ้านแม่สาบ หมู่ 1 ต.สะเมิงใต้ อ.สะเมิง | ทต.สะเมิงใต้ | เชียงใหม่ | ✓ | | 2544 | 1-3- | Open Dump | ไม่ถูกต้อง | 47 | ภาคเหนือ | 465855 | 2084309 | 0 | 5.23 |
| 116 | บ่อขยะทต.สะเมิงใต้ | บ้านห้วยคอก หมู่ 3 ต.สะเมิงใต้ อ.สะเมิง | ทต.สะเมิงใต้ | เชียงใหม่ | ✓ | | 2544 | 5-2- | Control Dump | ถูกต้อง | 47 | ภาคเหนือ | 473613 | 2086076 | 0 | 1.74 |
| 117 | บ่อขยะทต.สะเมิงใต้ | บ้านทรายมูล หมู่ 5 ต.สะเมิงใต้ อ.สะเมิง | ทต.สะเมิงใต้ | เชียงใหม่ | ✓ | | 2537 | 1 | Control Dump | ถูกต้อง | 47 | ภาคเหนือ | 472025 | 2077372 | 0 | 1.75 |
| 118 | บ่อขยะอบต.บ่อแก้ว | บ้านป่าเกี๊ยะนอกหมู่ 1 ต.บ่อแก้ว อ.สะเมิง | ชุมชน อบต.บ่อแก้ว | เชียงใหม่ | | ✓ | 2540 | 4 | Open Dump | ไม่ถูกต้อง | 47 | ภาคเหนือ | 457064 | 2083465 | 0 | 6.97 |
| 119 | บ่อขยะอบต.แม่สาบ | บ้านปางเติม หมู่ 4 ต.แม่สาบ อ.สะเมิง | ชุมชน อบต.แม่สาบ | เชียงใหม่ | | ✓ | 2547 | 0-1-0 | Open Dump | ไม่ถูกต้อง | 47 | ภาคเหนือ | 465629 | 2095744 | 0 | 3.07 |
| 120 | บ่อขยะอบต.แม่สาบ | บ้านขุนสาบ หมู่ 6 ต.แม่สาบ อ.สะเมิง | ชุมชน อบต.แม่สาบ | เชียงใหม่ | | ✓ | 2547 | 0-2-0 | Control Dump | ถูกต้อง | 47 | ภาคเหนือ | 465637 | 2102467 | 0 | 0.39 |
| 121 | บ่อขยะอบต.แม่สาบ | บ้านพุ่งยาว หมู่ 10 ต.แม่สาบ อ.สะเมิง | ชุมชน อบต.แม่สาบ | เชียงใหม่ | | ✓ | 2539 | 0-2-0 | Control Dump | ถูกต้อง | 47 | ภาคเหนือ | 465904 | 2099339 | 0 | 0.3 |
| 122 | บ่อขยะอบต.ออนกลาง | บ้านออนกลางใต้ หมู่ 9 ต.ออนกลาง อ.แม่ออน | อบต.ออนกลาง | เชียงใหม่ | ✓ | | 2546 | 0-2-0 | Open Dump | ไม่ถูกต้อง | 47 | ภาคเหนือ | 526243 | 2075600 | 0 | 4.41 |
| 123 | บ่อขยะอบต.ออนกลาง | บ้านออนกลาง หมู่ 8 ต.ออนกลาง อ.แม่ออน | อบต.ออนกลาง | เชียงใหม่ | ✓ | | 2546 | 1 | Control Dump | ถูกต้อง | 47 | ภาคเหนือ | 528301 | 2076487 | 0 | 0.5 |
| 124 | บ่อขยะอบต.ออนกลาง | หมู่ 6 ต.ออนกลาง อ.แม่ออน | อบต.ออนกลาง | เชียงใหม่ | ✓ | | 2551 | 0-1-0 | Open Dump | ไม่ถูกต้อง | 47 | ภาคเหนือ | 528689 | 2074728 | 0 | 0.39 |
| 125 | บ่อขยะอบต.ออนกลาง | บ้านป่าตัน หมู่ 5 ต.ออนกลาง อ.แม่ออน | อบต.ออนกลาง | เชียงใหม่ | ✓ | | 2548 | 0-1-0 | Open Dump | ไม่ถูกต้อง | 47 | ภาคเหนือ | 528706 | 2074288 | 0 | 0.3 |
| 126 | บ่อขยะอบต.ออนกลาง | บ้านออนกลางเหนือ หมู่ 7 ต.ออนกลาง อ.แม่ออน | อบต.ออนกลาง | เชียงใหม่ | ✓ | | 2551 | 1 | Control Dump | ถูกต้อง | 47 | ภาคเหนือ | 526800 | 2074484 | 0 | 0.5 |
| 127 | บ่อขยะอบต.ออนกลาง | บ้านวาก หมู่ 4 ต.ออนกลาง อ.แม่ออน | อบต.ออนกลาง | เชียงใหม่ | ✓ | | 2546 | 0-2-0 | Control Dump | ถูกต้อง | 47 | ภาคเหนือ | 527573 | 2072747 | 0 | 0.5 |
| 128 | บ่อขยะอบต.ออนกลาง | บ้านพุ่งเหล่า หมู่ 1 ต.ออนกลาง อ.แม่ออน | อบต.ออนกลาง | เชียงใหม่ | ✓ | | 2551 | 1 | Control Dump | ถูกต้อง | 47 | ภาคเหนือ | 525659 | 2071738 | 0 | 0.5 |
| 129 | บ่อขยะอบต.ออนเหนือ | บ้านหนองหอย หมู่ 2 ต.ออนเหนือ อ.แม่ออน | อบต.ออนเหนือ | เชียงใหม่ | ✓ | | 2546 | 46 | Control Dump | ถูกต้อง | 47 | ภาคเหนือ | 526436 | 2079544 | 0 | 2.68 |
| 130 | บ่อขยะอบต.ออนเหนือ | บ้านหัวฝาย หมู่ 5 ต.ออนเหนือ อ.แม่ออน | อบต.ออนเหนือ | เชียงใหม่ | ✓ | | 2546 | 39 | Control Dump | ถูกต้อง | 47 | ภาคเหนือ | 526692 | 2078432 | 0 | 0.67 |
| 131 | บ่อขยะอบต.ออนเหนือ | บ้านออนหลวย หมู่ 8 ต.ออนเหนือ อ.แม่ออน | อบต.ออนเหนือ | เชียงใหม่ | ✓ | | 2546 | 28 | Control Dump | ถูกต้อง | 47 | ภาคเหนือ | 526233 | 2076715 | 0 | 0.67 |
| 132 | บ่อขยะอบต.ออนเหนือ | บ้านแม่ป่าขาง หมู่ 10 ต.ออนเหนือ อ.แม่ออน | อบต.ออนเหนือ | เชียงใหม่ | ✓ | | 2546 | 10 | Control Dump | ถูกต้อง | 47 | ภาคเหนือ | 527987 | 2077936 | 0 | 0.67 |

**หมายเหตุ** N/A หมายถึง ไม่มีการรายงานข้อมูลในส่วนนี้

# แผนที่แสดงตำแหน่งที่ตั้งสถานที่กำจัดขยะมูลฝอย จังหวัดเชียงราย ปี พ.ศ. 2558

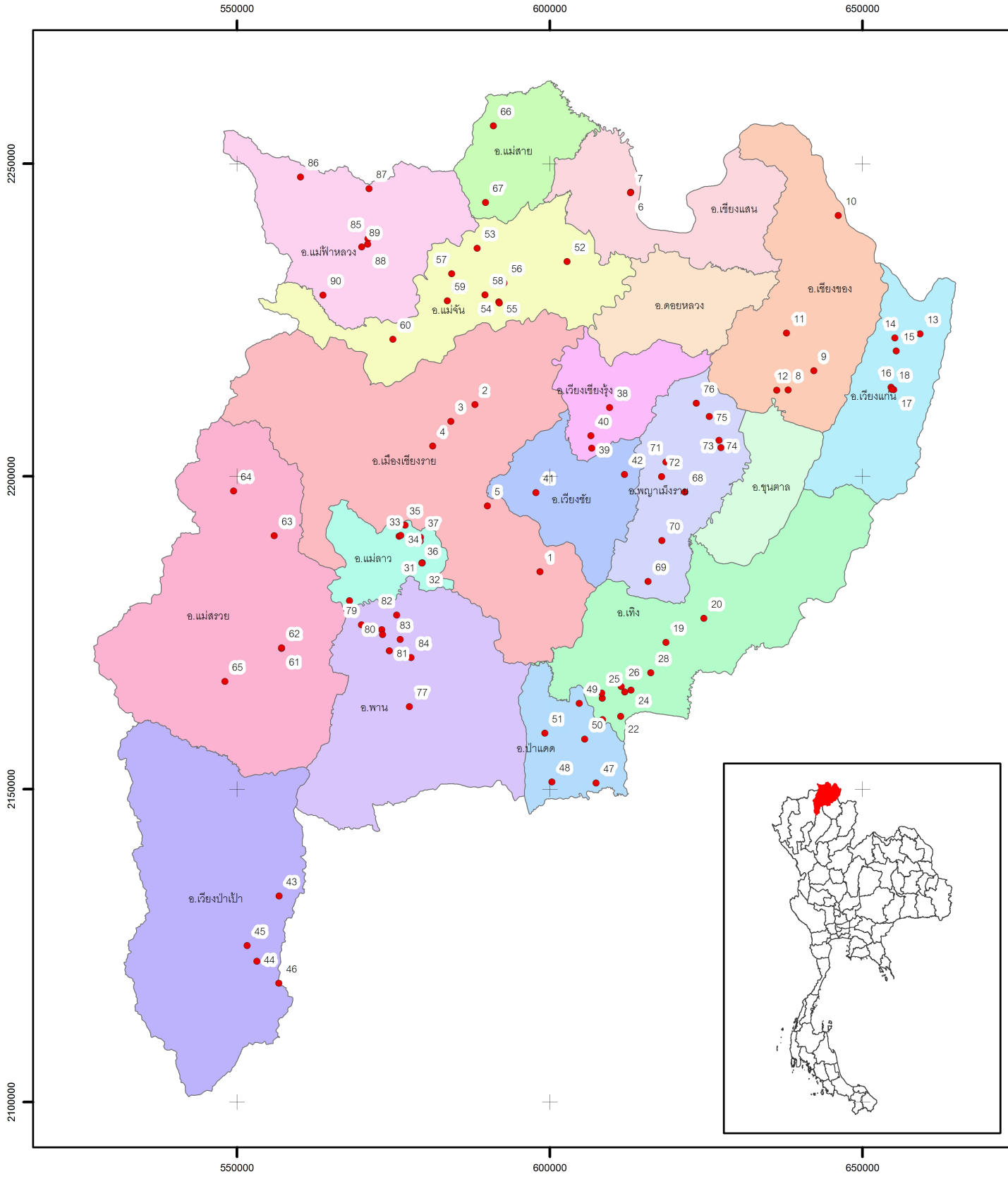


## สัญลักษณ์

- แนวเขตอำเภอ
- ตำแหน่งสถานที่กำจัดขยะมูลฝอย

N W E S

0 5 10 20 30 40 Kilometers

กรมควบคุมมลพิษ
POLLUTION CONTROL DEPARTMENT

ส่วนขยะมูลฝอยและสิ่งปฏิกูล
สำนักจัดการกากของเสียและสารอันตราย กรมควบคุมมลพิษ
กระทรวงทรัพยากรธรรมชาติและสิ่งแวดล้อม

**สถานที่กำจัดขยะมูลฝอย ปี 2558 จ.เชียงราย**

| ลำดับที่ | ชื่อสถานที่กำจัดขยะมูลฝอย | ที่อยู่ | ผู้ดำเนินการ | จังหวัด | หน่วยงานดำเนินการ | | ปีที่เปิดดำเนินการ | ขนาดพื้นที่ (ไร่) | กระบวนการ | ความถูกต้องของการ | พิกัดสถานที่กำจัดขยะมูลฝอย | | | | ผู้ทิ้งร่วม | ปริมาณขยะที่เข้าระบบ |
|---|---|---|---|---|---|---|---|---|---|---|---|---|---|---|---|---|
| | | | | | รัฐ | เอกชน | | | | | โซน | ภูมิภาค | พิกัดแกน X | พิกัดแกน Y | | |
| 1 | บ่อขยะทน.เชียงราย | บ้านดงป่าเหมี้ยง ถ.เชียงราย-เถิง ต.ห้วยสัก | ทน.เชียงราย | เชียงราย | ✓ | | 2539 | 323 | Sanitary/Engineer Landfill | ถูกต้อง | 47 | ภาคเหนือ | 598471 | 2184743 | 1 | 149.38 |
| 2 | บ่อขยะทต.นางแล | บ้านนางแลเหนือ ม.3 ต.นางแล อ.เมือง | ทต.นางแล | เชียงราย | ✓ | | 2544 | 1 | Incinerator | ไม่ถูกต้อง | 47 | ภาคเหนือ | 588052 | 2211462 | 0 | 10.59 |
| 3 | บ่อขยะทต.บ้านดู่ | ม.6 ต.บ้านดู่ อ.เมือง จ.เชียงราย | ทต.บ้านดู่ | เชียงราย | ✓ | | 2550 | 5 | Open Dump | ไม่ถูกต้อง | 47 | ภาคเหนือ | 584194 | 2208763 | 0 | 16.84 |
| 4 | บ่อขยะทต.แม่ยาว | บ.ริมกก ม.4 ต.แม่ยาว อ.เมือง จ.เชียงราย | ทต.แม่ยาว | เชียงราย | ✓ | | 2556 | 1 | Incinerator | ไม่ถูกต้อง | 47 | ภาคเหนือ | 581302 | 2204811 | 0 | 18.09 |
| 5 | บ่อขยะทต.ท่าสาย | 377 ม.5 ต. ท่าสาย อ.เมือง จ.เชียงราย | ทต.ท่าสาย | เชียงราย | ✓ | | 2553 | 1 | Incinerator | ไม่ถูกต้อง | 47 | ภาคเหนือ | 590034 | 2195238 | 0 | 9.03 |
| 6 | บ่อขยะทต.เวียงเชียงแสน | บ้านเวียงเหนือ ม.2 ต.เวียง อ.เชียงแสน | ทต.เวียงเชียงแสน | เชียงราย | ✓ | | 2542 | 100 | Open Dump | ไม่ถูกต้อง | 47 | ภาคเหนือ | 612978 | 2245409 | 0 | 5.03 |
| 7 | บ่อขยะทต.เวียง | บ้านเวียงเหนือ ม.2 ต.เวียง อ.เชียงแสน | ทต.เวียง | เชียงราย | ✓ | | 2537 | 100 | Control Dump | ถูกต้อง | 47 | ภาคเหนือ | 612910 | 2245317 | 0 | 6.61 |
| 8 | บ่อขยะทต. บุญเรือง | ม.2 ต.บุญเรือง อ.เชียงของ | ทต.บุญเรือง | เชียงราย | ✓ | | 2550 | 2 | Open Dump | ไม่ถูกต้อง | 47 | ภาคเหนือ | 638140 | 2213772 | 0 | 6.43 |
| 9 | บ่อขยะทต.ครึ่ง | บ้านครึ่งใต้ ม.3ต.ครึ่ง อ.เชียงของ | ทต.ครึ่ง | เชียงราย | ✓ | | 2550 | 1 | Control Dump | ถูกต้อง | 47 | ภาคเหนือ | 642235 | 2216859 | 0 | 6.72 |
| 10 | บ่อขยะทต.เวียง | ม.1 ต.เวียง อ.เชียงของ | ทต.เวียง | เชียงราย | ✓ | | 2536 | 24-3-12 | Open Dump | ไม่ถูกต้อง | 47 | ภาคเหนือ | 646133 | 2241683 | 1 | 12.82 |
| 11 | บ่อขยะทต.ห้วยซ้อ | บ้านใหม่ดอนแก้ว ม.9 ต.ห้วยซ้อ อ.เชียงของ | ทต.ห้วยซ้อ | เชียงราย | ✓ | | 2547 | 2-2-0 | Control Dump | ถูกต้อง | 47 | ภาคเหนือ | 637861 | 2222881 | 0 | 6.27 |
| 12 | บ่อขยะทต.ห้วยซ้อ | เกษตรสมบูรณ์ ม.19 ต.ห้วยซ้อ อ.เชียงของ | ทต.ห้วยซ้อ | เชียงราย | ✓ | | 2547 | 1 | Control Dump | ถูกต้อง | 47 | ภาคเหนือ | 636285 | 2213752 | 0 | 6.27 |
| 13 | บ่อขยะทต.ม่วงยาย | ม.5 ต.ม่วงยาย อ.เวียงแก่น | ทต.ม่วงยาย | เชียงราย | ✓ | | 2547 | 3.8 | Open Dump | ไม่ถูกต้อง | 47 | ภาคเหนือ | 659218 | 2222771 | 0 | 7.26 |
| 14 | บ่อขยะทต.หล่ายงาว | หมู่ 1 ต.หล่ายงาว อ.เวียงแก่น | ทต.หล่ายงาว | เชียงราย | ✓ | | 2549 | 1 | Control Dump | ถูกต้อง | 47 | ภาคเหนือ | 655189 | 2222118 | 0 | 3.49 |
| 15 | บ่อขยะทต.ท่าข้าม | บ้านท่าขาม หมู่ 5 ต.ท่าขาม อ.เวียงแก่น | ทต.ท่าข้าม | เชียงราย | ✓ | | 2540 | 1 | Open Dump | ไม่ถูกต้อง | 47 | ภาคเหนือ | 655397 | 2220041 | 0 | 2.68 |
| 16 | บ่อขยะทต.ท่าข้าม | หมู่ 2 ต.ท่าขาม อ.เวียงแก่น | ทต.ท่าข้าม | เชียงราย | ✓ | | 2540 | 1 | Control Dump | ถูกต้อง | 47 | ภาคเหนือ | 654564 | 2214236 | 0 | 3.00 |
| 17 | บ่อขยะอบต.ปอ | บ้านปอกลาง หมู่ 5 ต.ปอ อ.เวียงแก่น บ่อ 2 ใช้ | ม.5 ต.ปอ | เชียงราย | | ✓ | 2554 | 1 | Open Dump | ไม่ถูกต้อง | 47 | ภาคเหนือ | 655018 | 2213821 | 0 | 7 |
| 18 | บ่อขยะอบต.ปอ | บ้านปอกลาง หมู่ 5 ต.ปอ อ.เวียงแก่น บ่อ 1 ไม่ใช้แล้ว | ม.5 ต.ปอ | เชียงราย | | ✓ | N/A | N/A | Control Dump | ถูกต้อง | 47 | ภาคเหนือ | 654699 | 2213895 | 0 | 7.1 |
| 19 | บ่อขยะทต. บ้านปล้อง | ม.3 ต.ปล้อง อ.เทิง จ.เชียงราย | ทต.บ้านปล้อง | เชียงราย | ✓ | | 2545 | 10.2 | Control Dump/Incinerator | ถูกต้อง | 47 | ภาคเหนือ | 618587 | 2173412 | 0 | 4.30 |
| 20 | บ่อขยะทต. เวียงเทิง | เลขที่ 3 หมู่ที่ 15 ถ.พิศาล ต.เวียง อ.เทิง | ทต.เวียงเทิง | เชียงราย | ✓ | | 2554 | 4 | Incinerator | ถูกต้อง | 47 | ภาคเหนือ | 624662 | 2177297 | 0 | 5.12 |
| 21 | บ่อขยะอบต.แม่ลอย | บ้านหนองข่วง ม.1 ต.แม่ลอย อ.เทิง | ชุมชน อบต.แม่ลอย | เชียงราย | | ✓ | 2553 | 3 | Open Dump | ไม่ถูกต้อง | 47 | ภาคเหนือ | 611994 | 2165525 | 0 | 0.57 |
| 22 | บ่อขยะอบต.แม่ลอย | บ้านเกี๋ยงดอย ม.2 ต.แม่ลอย อ.เทิง | ชุมชน อบต.แม่ลอย | เชียงราย | | ✓ | 2553 | 1 | Control Dump | ถูกต้อง | 47 | ภาคเหนือ | 611370 | 2161596 | 0 | 1.24 |
| 23 | บ่อขยะอบต.แม่ลอย | บ้านห้วยน่าน ม.4 ต.แม่ลอย อ.เทิง | ชุมชน อบต.แม่ลอย | เชียงราย | | ✓ | 2553 | 2 | Control Dump | ถูกต้อง | 47 | ภาคเหนือ | 608425 | 2164511 | 0 | 1.24 |
| 24 | บ่อขยะอบต.แม่ลอย | บ้านแม่ลอยไร่ หมู่ 5ต.แม่ลอย อ.เทิง | ชุมชน อบต.แม่ลอย | เชียงราย | | ✓ | 2554 | 1 | Control Dump | ถูกต้อง | 47 | ภาคเหนือ | 613003 | 2165817 | 0 | 0.57 |
| 25 | บ่อขยะอบต.แม่ลอย | บ้านเกี๋ยงดอยเจริญราษฎร์ ม.13 ต.แม่ลอย | ชุมชน อบต.แม่ลอย | เชียงราย | | ✓ | 2553 | 1 | Control Dump | ถูกต้อง | 47 | ภาคเหนือ | 608322 | 2165338 | 0 | 0.57 |
| 26 | บ่อขยะอบต.แม่ลอย | บ้านแม่ลอยไร่ใต้ ม.6 ต.แม่ลอย อ.เทิง | ชุมชน อบต.แม่ลอย | เชียงราย | | ✓ | 2553 | 1 | Control Dump | ถูกต้อง | 47 | ภาคเหนือ | 611466 | 2166387 | 0 | 0.57 |
| 27 | บ่อขยะอบต.แม่ลอย | บ้านศิริมงคล หมู่ 12 ต.แม่ลอย อ.เทิง | ชุมชน อบต.แม่ลอย | เชียงราย | | ✓ | 2553 | 1 | Control Dump | ถูกต้อง | 47 | ภาคเหนือ | 608481 | 2161072 | 0 | 0.57 |
| 28 | บ่อขยะอบต.หนองแรด | ม.6 ต.หนองแรด อ.เทิง | ชุมชน อบต.หนองแรด | เชียงราย | | ✓ | 2551 | 1 | Control Dump | ถูกต้อง | 47 | ภาคเหนือ | 616187 | 2168591 | 0 | 3.81 |
| 29 | บ่อขยะทต.ดงมะดะ | บ้านแพะ ม.9 ต.ดงมะดะ อ.แม่ลาว | ทต.ดงมะดะ | เชียงราย | ✓ | | 2543 | 60 | Open Dump | ไม่ถูกต้อง | 47 | ภาคเหนือ | 568002 | 2180113 | 1 | 9.59 |
| 30 | บ่อขยะทต.ป่าก่อดำ | บ้านป่าก่อดำใหม่ ม.12 ต.ป่าก่อดำ บ่อ1 | ทต.ป่าก่อดำ | เชียงราย | ✓ | | 2538 | 62 | Open Dump | ไม่ถูกต้อง | 47 | ภาคเหนือ | 579636 | 2186172 | 0 | 1.46 |
| 31 | บ่อขยะทต.ป่าก่อดำ | บ้านป่าก่อดำใหม่ ม.12 ต.ป่าก่อดำ บ่อ 2 | ทต.ป่าก่อดำ | เชียงราย | ✓ | | 2538 | N/A | Control Dump | ถูกต้อง | 47 | ภาคเหนือ | 579619 | 2186121 | 0 | 1.46 |
| 32 | บ่อขยะทต.ป่าก่อดำ | บ้านป่าก่อดำใหม่ ม.12 ต.ป่าก่อดำ บ่อ 3 | ทต.ป่าก่อดำ | เชียงราย | ✓ | | N/A | N/A | Control Dump | ถูกต้อง | 47 | ภาคเหนือ | 579569 | 2186098 | 0 | 1.46 |
| 33 | บ่อขยะอบต.บัวสลี | ม.2 บัวสำลี อ.แม่ลาว จ.เชียงราย | ชุมชน อบต.บัวสลี | เชียงราย | | ✓ | 2550 | 2 | Open Dump | ไม่ถูกต้อง | 47 | ภาคเหนือ | 575944 | 2190414 | 0 | 0.99 |
| 34 | บ่อขยะอบต.บัวสลี | ม.2 บัวสำลี อ.แม่ลาว จ.เชียงราย บ่อใหม่ | ชุมชน อบต.บัวสลี | เชียงราย | | ✓ | N/A | N/A | Open Dump | ไม่ถูกต้อง | 47 | ภาคเหนือ | 576200 | 2190530 | 0 | 0.99 |
| 35 | บ่อขยะอบต.บัวสลี | หัวโล๊ะ ม.3 ต.บัวสำลี อ.แม่ลาว จ.เชียงราย | ชุมชน อบต.บัวสลี | เชียงราย | | ✓ | 2550 | 5 | Control Dump | ถูกต้อง | 47 | ภาคเหนือ | 576910 | 2192166 | 0 | 0.99 |
| 36 | บ่อขยะอบต.บัวสลี | ม.6 ต.บัวสำลี อ.แม่ลาว จ.เชียงราย | ชุมชน อบต.บัวสลี | เชียงราย | | ✓ | 2550 | 12 | Control Dump | ถูกต้อง | 47 | ภาคเหนือ | 579308 | 2189609 | 0 | 0.99 |
| 37 | บ่อขยะอบต.บัวสลี | ม.7 ต.บัวสำลี อ.แม่ลาว จ.เชียงราย | ชุมชน อบต.บัวสลี | เชียงราย | | ✓ | 2553 | 3 | Control Dump | ถูกต้อง | 47 | ภาคเหนือ | 579378 | 2190249 | 0 | 0.99 |
| 38 | บ่อขยะทต.บ้านเหล่า | ม.11 ต.ทุ่งก่อ อ.เวียงเชียงรุ้ง | ทต.บ้านเหล่า | เชียงราย | ✓ | | 2545 | 12 | Open Dump | ไม่ถูกต้อง | 47 | ภาคเหนือ | 609607 | 2210979 | 0 | 4.27 |
| 39 | บ่อขยะอบต.ทุ่งก่อ | ร่องบัวทอง ม.9 ต.ทุ่งก่อ อ.เวียงเชียงรุ้ง | ชุมชน อบต.ทุ่งก่อ | เชียงราย | | ✓ | 2555 | 2 | Open Dump | ไม่ถูกต้อง | 47 | ภาคเหนือ | 606713 | 2204490 | 0 | 2.96 |
| 40 | บ่อขยะอบต.ทุ่งก่อ | บ้านดงป่าลัก ม.8 ทุ่งก่อ อ.เวียงเชียงรุ้ง | ชุมชน อบต.ทุ่งก่อ | เชียงราย | | ✓ | 2556 | 1 | Open Dump | ไม่ถูกต้อง | 47 | ภาคเหนือ | 606587 | 2206462 | 0 | 2.96 |
| 41 | บ่อขยะทต.เวียงชัย | บ้านชัยภูมิ ม.10 ต.เวียงชัย อ.เวียงชัย | ทต.เวียงชัย | เชียงราย | ✓ | | 2548 | 29.3 | Control Dump | ถูกต้อง | 47 | ภาคเหนือ | 597825 | 2197366 | 0 | 6.53 |

**สถานที่กำจัดขยะมูลฝอย ปี 2558 จ.เชียงราย**

| ลำดับที่ | ชื่อสถานที่กำจัดขยะมูลฝอย | ที่อยู่ | ผู้ดำเนินการ | จังหวัด | หน่วยงานดำเนินการ | | ปีที่เปิดดำเนินการ | ขนาดพื้นที่ (ไร่) | กระบวนการ | ความถูกต้องของการ | พิกัดสถานที่กำจัดขยะมูลฝอย | | | | ผู้ทิ้งร่วม | ปริมาณขยะที่เข้าระบบ |
|---|---|---|---|---|---|---|---|---|---|---|---|---|---|---|---|---|
| | | | | | รัฐ | เอกชน | | | | | โซน | ภูมิภาค | พิกัดแกน X | พิกัดแกน Y | | |
| 42 | บ่อขยะอบต.ผางาม | บ้านร่องห้า ม.1 ต.ผางาม อ.เวียงชัย | ชุมชน ม.1 อบต.ผางาม | เชียงราย | | ✓ | 2553 | 1 | Open Dump | ไม่ถูกต้อง | 47 | ภาคเหนือ | 611968 | 2200267 | 0 | 8.23 |
| 43 | บ่อขยะทต.ป่าจี้ | บ้านป่าสัก ม.2 ต.ป่าจี้ อ.เวียงป่าเป้า | ทต.ป่าจี้ มี 2 Incinerator | เชียงราย | ✓ | | 2555 | 1 | Incinerator | ไม่ถูกต้อง | 47 | ภาคเหนือ | 556738 | 2132901 | 0 | 9.30 |
| 44 | บ่อขยะอบต.แม่เจดีย์ | สันมะนะ ม.6 ต.แม่เจดีย์ อ.เวียงป่าเป้า | ชุมชน อบต.แม่เจดีย์ | เชียงราย | | ✓ | 2538 | 5 | Control Dump | ถูกต้อง | 47 | ภาคเหนือ | 553183 | 2122452 | 0 | 1.83 |
| 45 | บ่อขยะอบต.แม่เจดีย์ | ป่าแงะ ม.15 ต.แม่เจดีย์ อ.เวียงป่าเป้า | ชุมชน อบต.แม่เจดีย์ | เชียงราย | | ✓ | 2540 | 10 | Open Dump | ไม่ถูกต้อง | 47 | ภาคเหนือ | 551640 | 2124960 | 0 | 1.83 |
| 46 | บ่อขยะอบต.แม่เจดีย์ | สันกู่ ม. 4 ต.แม่เจดีย์ อ.เวียงป่าเป้า | ชุมชน อบต.แม่เจดีย์ | เชียงราย | | ✓ | 2552 | 5 | Control Dump | ถูกต้อง | 47 | ภาคเหนือ | 556718 | 2118964 | 0 | 1.83 |
| 47 | บ่อขยะทต.สันมะค่า | ม.6 ถ.ป่าแดด-จุน ต.สันมะค่า อ.ป่าแดด | ทต.สันมะค่า | เชียงราย | ✓ | | 2540 | 4 | Open Dump | ไม่ถูกต้อง | 47 | ภาคเหนือ | 607431 | 2150958 | 0 | 5.24 |
| 48 | บ่อขยะทต.ศรีโพธิ์เงิน | บ้านศรีโพธิ์เงิน หมู่ 1 ต.ศรีโพธิ์เงิน อ.ป่าแดด | ทต.ศรีโพธิ์เงิน | เชียงราย | ✓ | | 2548 | 22 | Open Dump | ไม่ถูกต้อง | 47 | ภาคเหนือ | 600368 | 2151113 | 0 | 2.07 |
| 49 | บ่อขยะทต.ทต.ป่าแงะ | บ้านไชยมงคล หมู่ 17 ต.ป่าแงะ อ.ป่าแดด | ทต.ป่าแงะ | เชียงราย | ✓ | | 2547 | 4 | Open Dump | ไม่ถูกต้อง | 47 | ภาคเหนือ | 604731 | 2163702 | 0 | 8.03 |
| 50 | บ่อขยะทต.ป่าแดด | สักพัฒนา หมู่ 7 ต.ป่าแดด อ.ป่าแดด | ทต.ป่าแดด | เชียงราย | ✓ | | 2555 | 7 | Open Dump | ไม่ถูกต้อง | 47 | ภาคเหนือ | 605592 | 2157955 | 0 | 6.54 |
| 51 | บ่อขยะทต.โรงช้าง | บ้านดอนแก้ว หมู่ 7 ต.โรงช้าง อ.ป่าแดด | ทต.โรงช้าง | เชียงราย | ✓ | | 2555 | 0-1-0 | Open Dump | ไม่ถูกต้อง | 47 | ภาคเหนือ | 599216 | 2158918 | 0 | 4.35 |
| 52 | บ่อขยะทต.จันจว้า | ม.1 ต.จันจว้าใต้ อ.แม่จัน | ทต.จันจว้า | เชียงราย | ✓ | | 2550 | 3-1-13 | Control Dump | ถูกต้อง | 47 | ภาคเหนือ | 602800 | 2234337 | 0 | 15.66 |
| 53 | บ่อขยะทต.แม่คำ | บ้านแม่คำสบเป็น หมู่ 1 ต.แม่คำ อ.แม่จัน | ทต.แม่คำ | เชียงราย | ✓ | | 2554 | 1-2 -0 | Incinerator | ไม่ถูกต้อง | 47 | ภาคเหนือ | 588423 | 2236453 | 0 | 5.07 |
| 54 | บ่อขยะทต.แม่จัน | บ้านหนองแว่น ม.9 ต.แม่จัน อ.แม่จัน | ทต.แม่จัน | เชียงราย | ✓ | | 2548 | 10 | Control Dump | ถูกต้อง | 47 | ภาคเหนือ | 591861 | 2227885 | 1 | 10.14 |
| 55 | บ่อขยะทต.แม่จัน | บ่อใหม่ อ.แม่จัน | ทต.แม่จัน | เชียงราย | ✓ | | N/A | N/A | Control Dump | ถูกต้อง | 47 | ภาคเหนือ | 591947 | 2227693 | 0 | 3.79 |
| 56 | บ่อขยะทต.สันทราย | 999 ม.4 ต.สันทราย อ.แม่จัน | ทต.สันทราย | เชียงราย | ✓ | | 2556 | 1 | Incinerator | ถูกต้อง | 47 | ภาคเหนือ | 592702 | 2230893 | 0 | 2.55 |
| 57 | บ่อขยะทต.ป่าซาง | บ้านแม่สลองใน หมู่ 14 ต.ป่าซาง อ.แม่จัน | ทต.ป่าซาง | เชียงราย | ✓ | | 2556 | 1 | Incinerator | ไม่ถูกต้อง | 47 | ภาคเหนือ | 584337 | 2232372 | 0 | 10.56 |
| 58 | บ่อขยะอบต.ป่าตึง | ท่าต้นแฟน ม.3 ต.ป่าตึง อ.แม่จัน | ชุมชน อบต.ป่าตึง | เชียงราย | | ✓ | 2548 | 2 | Control Dump | ถูกต้อง | 47 | ภาคเหนือ | 589660 | 2229009 | 0 | 2.35 |
| 59 | บ่อขยะอบต.ป่าตึง | ป่าตึง ม.8 ต.ป่าตึง อ.แม่จัน | ชุมชน อบต.ป่าตึง | เชียงราย | | ✓ | 2551 | 1 | Control Dump | ถูกต้อง | 47 | ภาคเหนือ | 583630 | 2228022 | 0 | 2.35 |
| 60 | บ่อขยะอบต.ป่าตึง | สันโค้ง ม.10 ต.ป่าตึง อ.แม่จัน | ชุมชน อบต.ป่าตึง | เชียงราย | | ✓ | 2556 | 1 | Control Dump | ถูกต้อง | 47 | ภาคเหนือ | 574930 | 2221909 | 0 | 2.35 |
| 61 | บ่อขยะทต.แม่สรวย | บ้านร้องเจริญ ม.7 ต.แม่สรวย อ.แม่สรวย | ทต.แม่สรวย | เชียงราย | ✓ | | 2552 | 5 | Control Dump | ถูกต้อง | 47 | ภาคเหนือ | 557159 | 2172497 | 1 | 8.49 |
| 62 | บ่อขยะทต.แม่สรวย | บ่อใหม่ อ.แม่สรวย | ทต.แม่สรวย | เชียงราย | ✓ | | N/A | N/A | Control Dump | ถูกต้อง | 47 | ภาคเหนือ | 557145 | 2172549 | 0 | 1.49 |
| 63 | บ่อขยะอบต.วาวี | ม.3 ต. วาวี อ.แม่สรวย | ชุมชน อบต.วาวี | เชียงราย | | ✓ | 2553 | 0-0-100 | Open Dump | ไม่ถูกต้อง | 47 | ภาคเหนือ | 555996 | 2190485 | 0 | 10.48 |
| 64 | บ่อขยะอบต.วาวี | ม.12 ต.วาวี อ.แม่สรวย | ชุมชน อบต.วาวี | เชียงราย | | ✓ | 2555 | 0-0-50 | Control Dump | ถูกต้อง | 47 | ภาคเหนือ | 549461 | 2197647 | 0 | 10.48 |
| 65 | บ่อขยะอบต.ศรีถ้อย | บ้านทุ่งยาว ม.7 ต.ศรีถ้อย อ.แม่สรวย | ชุมชน ม.7 ต.ศรีถ้อย | เชียงราย | | ✓ | 2551 | 1 | Open Dump/Incinerator | ไม่ถูกต้อง | 47 | ภาคเหนือ | 548077 | 2167186 | 0 | 5.64 |
| 66 | บ่อขยะทต.แม่สาย | บ้านป่าเหมือดรุ่งเจริญ หมู่ 5 ต.เวียงพางคำ อ.แม่สาย | ทต.แม่สาย (จ้างเอกชน) | เชียงราย | | ✓ | 2552 | 95 | Sanitary/Engineer Landfill | ถูกต้อง | 47 | ภาคเหนือ | 591000 | 2256007 | 7 | 75.78 |
| 67 | บ่อขยะทต.ห้วยไคร้ | บ้านห้วยไคร้เหนือ หมู่ 11 ต.ห้วยไคร้ อ.แม่สาย | ทต.ห้วยไคร้ | เชียงราย | ✓ | | 2541 | 67-2-0 | Sanitary/Engineer Landfill | ถูกต้อง | 47 | ภาคเหนือ | 589743 | 2243764 | 1 | 15.03 |
| 68 | บ่อขยะทต.พญาเม็งราย | ม.1 ต.เม็งราย อ.พญาเม็งราย | ทต.พญาเม็งราย | เชียงราย | ✓ | | 2536 | 30 | Open Dump | ไม่ถูกต้อง | 47 | ภาคเหนือ | 621646 | 2197447 | 0 | 4.43 |
| 69 | บ่อขยะทต.ไม้ยา | ม.7 ต.ไม้ยา อ.พญาเม็งราย จ.เชียงราย | ชุมชน ทต.ไม้ยา | เชียงราย | | ✓ | 2544 | 1 | Open Dump | ไม่ถูกต้อง | 47 | ภาคเหนือ | 615734 | 2183177 | 0 | 5.53 |
| 70 | บ่อขยะทต.ไม้ยา | ม.8 ต.ไม้ยา อ.พญาเม็งราย จ.เชียงราย | ชุมชน ทต.ไม้ยา | เชียงราย | | ✓ | 2536 | 1-2-0 | Control Dump | ถูกต้อง | 47 | ภาคเหนือ | 617938 | 2189691 | 0 | 5.53 |
| 71 | บ่อขยะอบต.แม่เปา | บ้านสันเจริญ หมู่ 1 ต.แม่เปา อ.พญาเม็งราย | ชุมชน อบต.แม่เปา | เชียงราย | | ✓ | 2550 | 1 | Open Dump | ไม่ถูกต้อง | 47 | ภาคเหนือ | 618604 | 2202288 | 4 | 4.89 |
| 72 | บ่อขยะอบต.แม่เปา | บ้านสบเปาใหม่ หมู่14 ต.แม่เปา อ.พญาเม็งราย | ชุมชน อบต.แม่เปา | เชียงราย | | ✓ | 2550 | 1 | Control Dump | ถูกต้อง | 47 | ภาคเหนือ | 617901 | 2199914 | 5 | 4.89 |
| 73 | บ่อขยะอบต.แม่ต๋ำ | บ้านแสงใต้ หมู่ 10 ต.แม่ต๋ำ อ.พญาเม็งราย | อบต.แม่ต๋ำ | เชียงราย | ✓ | | 2532 | 2-0-0 | Open Dump | ไม่ถูกต้อง | 47 | ภาคเหนือ | 627388 | 2204561 | 0 | 2.265 |
| 74 | บ่อขยะอบต.แม่ต๋ำ | บ้านสันมะปิน หมู่ 7 ต.แม่ต๋ำ อ.พญาเม็งราย | อบต.แม่ต๋ำ | เชียงราย | ✓ | | 2532 | 2-0-0 | Control Dump | ถูกต้อง | 47 | ภาคเหนือ | 627085 | 2205739 | 0 | 2.265 |
| 75 | บ่อขยะอบต.ดาดควัน | บ้านแม่ต๋ำปูลี หมู่ 3 ต.ดาดควัน อ.พญาเม็งราย | อบต.ดาดควัน | เชียงราย | ✓ | | 2555 | 1 | Control Dump | ถูกต้อง | 47 | ภาคเหนือ | 625508 | 2209528 | 0 | 2.11 |
| 76 | บ่อขยะอบต.ดาดควัน | บ้านใหม่สุขสันต์ ม.4 ต.ดาดควัน อ.พญาเม็งราย | อบต.ดาดควัน | เชียงราย | ✓ | | 2555 | 0-2-0 | Control Dump | ถูกต้อง | 47 | ภาคเหนือ | 623465 | 2211654 | 0 | 2.11 |
| 77 | บ่อขยะทต.เมืองพาน | บ้านฮ่องหลง หมู่ 6 ต.เมืองพาน อ.พาน | ทต.เมืองพาน | เชียงราย | ✓ | | 2520 | 3 | Control Dump | ถูกต้อง | 47 | ภาคเหนือ | 577589 | 2163185 | 0 | 6.96 |
| 78 | บ่อขยะอบต.ทรายขาว | บ้านร่องธาร ม.3 ต.ทรายขาว อ.พาน | อบต.ทรายขาว | เชียงราย | ✓ | | 2550 | 0-0-200 | Control Dump | ถูกต้อง | 47 | ภาคเหนือ | 573149 | 2175464 | 0 | 1.28 |
| 79 | บ่อขยะอบต.ทรายขาว | บ้านท่าฮ้อ ม.6 ต.ทรายขาว อ.พาน | อบต.ทรายขาว | เชียงราย | ✓ | | 2550 | 0-0-75 | Control Dump | ถูกต้อง | 47 | ภาคเหนือ | 569904 | 2176250 | 0 | 1.28 |
| 80 | บ่อขยะอบต.ทรายขาว | บ้านสมานมิตร หมู่ 14 ต.ทรายขาว อ.พาน | อบต.ทรายขาว | เชียงราย | ✓ | | 2550 | 0-0-75 | Control Dump | ถูกต้อง | 47 | ภาคเหนือ | 573301 | 2174678 | 0 | 1.28 |
| 81 | บ่อขยะอบต.ทรายขาว | บ้านหนองผักจิก หมู่ 4 ต.ทรายขาว อ.พาน | อบต.ทรายขาว | เชียงราย | ✓ | | 2555 | 0-1-0 | Control Dump | ถูกต้อง | 47 | ภาคเหนือ | 574385 | 2172074 | 0 | 1.28 |
| 82 | บ่อขยะอบต.ทรายขาว | บ้านสันทราย หมู่ 1 ต.ทรายขาว อ.พาน | อบต.ทรายขาว | เชียงราย | ✓ | | 2554 | 0-1-0 | Control Dump | ถูกต้อง | 47 | ภาคเหนือ | 575560 | 2177800 | 0 | 1.29 |

**สถานที่กำจัดขยะมูลฝอย ปี 2558 จ.เชียงราย**

| ลำดับที่ | ชื่อสถานที่กำจัดขยะมูลฝอย | ที่อยู่ | ผู้ดำเนินการ | จังหวัด | หน่วยงานดำเนินการ | | ปีที่เปิดดำเนินการ | ขนาดพื้นที่ (ไร่) | กระบวนการ | ความถูกต้องของการ | พิกัดสถานที่กำจัดขยะมูลฝอย | | | | ผู้ทิ้งร่วม | ปริมาณขยะที่เข้าระบบ |
|---|---|---|---|---|---|---|---|---|---|---|---|---|---|---|---|---|
| | | | | | รัฐ | เอกชน | | | | | โซน | ภูมิภาค | พิกัดแกน X | พิกัดแกน Y | | |
| 83 | บ่อขยะอบต.ทรายขาว | บ้านโป่งทวี หมู่ 16 ต.ทรายขาว อ.พาน | อบต.ทรายขาว | เชียงราย | ✓ | | 2554 | 1 | Open Dump | ไม่ถูกต้อง | 47 | ภาคเหนือ | 576120 | 2173921 | 0 | 1.29 |
| 84 | บ่อขยะอบต.ทรายขาว | บ้านทรายขาว หมู่ 5 ต.ทรายขาว อ.พาน | อบต.ทรายขาว | เชียงราย | ✓ | | 2554 | 1 | Control Dump | ถูกต้อง | 47 | ภาคเหนือ | 577846 | 2170987 | 0 | 1.29 |
| 85 | บ่อขยะอบต.เทอดไทย | เทอดไทย ม.1 ต.เทอดไทย บ่อ 1 อ.แม่ฟ้าหลวง | อบต.เทอดไทย | เชียงราย | ✓ | | 2539 | 5 | Open Dump | ไม่ถูกต้อง | 47 | ภาคเหนือ | 570948 | 2237965 | 0 | 9.39 |
| 86 | บ่อขยะอบต.เทอดไทย | เทอดไทย ม.1 ต.เทอดไทย บ่อ 2 อ.แม่ฟ้าหลวง | อบต.เทอดไทย | เชียงราย | ✓ | | N/A | N/A | Control Dump | ถูกต้อง | 47 | ภาคเหนือ | 560190 | 2247816 | 0 | 9.39 |
| 87 | บ่อขยะอบต.เทอดไทย | บ้านผาจี ม.15 ต.เทอดไทย อ.แม่ฟ้าหลวง | อบต.เทอดไทย | เชียงราย | ✓ | | 2554 | 10 | Open Dump | ไม่ถูกต้อง | 47 | ภาคเหนือ | 571122 | 2245949 | 0 | 9.39 |
| 88 | บ่อขยะอบต.แม่สลองใน | ห้วยผึ้ง ม.2 ต.แม่สลองใน อ.แม่ฟ้าหลวง จุด 1 | ชุมชน อบต.แม่สลองใน | เชียงราย | | ✓ | 2550 | 3 | Control Dump | ถูกต้อง | 47 | ภาคเหนือ | 570925 | 2237070 | 0 | 11.07 |
| 89 | บ่อขยะอบต.แม่สลองใน | ห้วยผึ้ง ม.2 ต.แม่สลองใน อ.แม่ฟ้าหลวง จุด 2 | ชุมชน อบต.แม่สลองใน | เชียงราย | | ✓ | 2550 | 0-2-0 | Control Dump | ถูกต้อง | 47 | ภาคเหนือ | 569962 | 2236668 | 0 | 11.07 |
| 90 | บ่อขยะอบต.แม่สลองนอก | บ้านสันติดีรี ม.1 ต.แม่สลองนอก อ.แม่ฟ้าหลวง | อบต.แม่สลองนอก | เชียงราย | ✓ | | 2555 | 1 | Open Dump | ไม่ถูกต้อง | 47 | ภาคเหนือ | 563769 | 2228967 | 0 | 12.12 |

**หมายเหตุ** N/A หมายถึง ไม่มีการรายงานข้อมูลในส่วนนี้

# แผนที่แสดงตำแหน่งที่ตั้งสถานที่กำจัดขยะมูลฝอย จังหวัดแม่ฮ่องสอน ปี พ.ศ. 2558

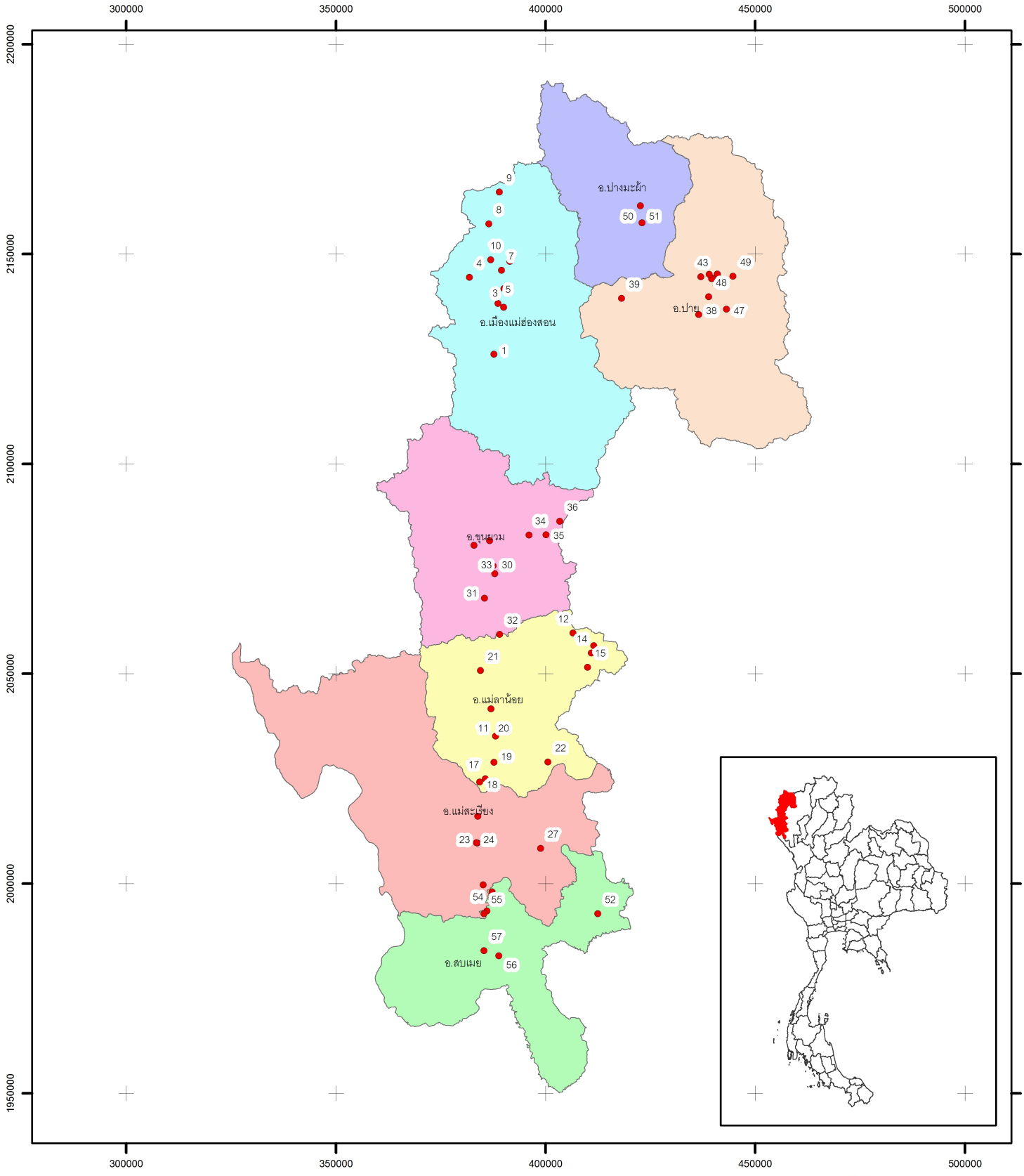




## สัญลักษณ์

- แนวเขตอำเภอ
- ตำแหน่งสถานที่กำจัดขยะมูลฝอย

N
W E
S

0 5 10 20 30 40 Kilometers

กรมควบคุมมลพิษ
POLLUTION CONTROL DEPARTMENT

ส่วนขยะมูลฝอยและสิ่งปฏิกูล
สำนักจัดการการกากของเสียและสารอันตราย กรมควบคุมมลพิษ
กระทรวงทรัพยากรธรรมชาติและสิ่งแวดล้อม

สถานที่กำจัดขยะมูลฝอย ปี 2558 จ.แม่ฮ่องสอน

| ลำดับที่ | ชื่อสถานที่กำจัดขยะมูลฝอย | ที่อยู่ | ผู้ดำเนินการ | จังหวัด | หน่วยงานดำเนินการ | | ปีที่เปิดดำเนินการ | ขนาดพื้นที่ (ไร่) | กระบวนการ | ความถูกต้องของการดำเนินการ | พิกัดสถานที่กำจัดขยะมูลฝอย | | | | ผู้ทิ้งร่วม | ปริมาณขยะที่เข้าระบบ (ตัน/วัน) |
|---|---|---|---|---|---|---|---|---|---|---|---|---|---|---|---|---|
| | | | | | รัฐ | เอกชน | | | | | โซน | ภูมิภาค | พิกัดแกน X | พิกัดแกน Y | | |
| 1 | บ่อขยะทม.แม่ฮ่องสอน | หมู่ 3 ต.ผาบ่อง อ.เมือง จ.แม่ฮ่องสอน | ทม.แม่ฮ่องสอน | แม่ฮ่องสอน | ✓ | | 2545 | 41 | Sanitary/Engineer Landfil | ถูกต้อง | 47 | ภาคเหนือ | 387707 | 2126122 | 1 | 7.35 |
| 2 | บ่อขยะอบต.ปางหมู | บ้านปางหมู หมู่ 1 ต.ปางหมู อ.เมือง จ.แม่ฮ่องสอน | ชุมชน อบต.ปางหมู | แม่ฮ่องสอน | | ✓ | 2545 | 2 | Control Dump | ถูกต้อง | 47 | ภาคเหนือ | 390084 | 2141716 | 0 | 13.62 |
| 3 | บ่อขยะอบต.ปางหมู | บ้านทุ่งกองมู หมู่ 3 อ.เมือง จ.แม่ฮ่องสอน | ชุมชน อบต.ปางหมู | แม่ฮ่องสอน | | ✓ | 2549 | 1 | Control Dump | ถูกต้อง | 47 | ภาคเหนือ | 389982 | 2137286 | 0 | 3.41 |
| 4 | บ่อขยะอบต.ปางหมู | บ้านในสอย หมู่ 4 ต.ปางหมู อ.เมือง จ.แม่ฮ่องสอน | ชุมชน อบต.ปางหมู | แม่ฮ่องสอน | | ✓ | 2554 | 1.5 | Control Dump | ถูกต้อง | 47 | ภาคเหนือ | 381817 | 2144423 | 0 | 3.4 |
| 5 | บ่อขยะอบต.ปางหมู | บ้านสบสอย หมู่ 7 ต.ปางหมู อ.เมือง จ.แม่ฮ่องสอน | ชุมชน อบต.ปางหมู | แม่ฮ่องสอน | | ✓ | 2549 | 1 | Control Dump | ถูกต้อง | 47 | ภาคเหนือ | 388673 | 2138223 | 0 | 3.4 |
| 6 | บ่อขยะอบต.หมอกจำแป่ | บ้านหมอกจำแป่ หมู่ 1 ต.หมอกจำแป่ อ.เมือง จ.แม่ฮ่องสอน | ชุมชน อบต.หมอกจำแป่ | แม่ฮ่องสอน | | ✓ | 2548 | 1 | Open Dump | ไม่ถูกต้อง | 47 | ภาคเหนือ | 391461 | 2148236 | 0 | 6.31 |
| 7 | บ่อขยะอบต.หมอกจำแป่ | บ้านแม่สะงา หมู่ 2 ต.หมอกจำแป่ อ.เมือง จ.แม่ฮ่องสอน | ชุมชน อบต.หมอกจำแป่ | แม่ฮ่องสอน | | ✓ | 2548 | 0.5 | Open Dump | ไม่ถูกต้อง | 47 | ภาคเหนือ | 389481 | 2146145 | 0 | 0.9 |
| 8 | บ่อขยะอบต.หมอกจำแป่ | บ้านห้วยมะเขือส้ม หมู่ 5 ต.หมอกจำแป่ อ.เมือง จ.แม่ฮ่องสอน | ชุมชน อบต.หมอกจำแป่ | แม่ฮ่องสอน | | ✓ | 2548 | 2 | Control Dump | ถูกต้อง | 47 | ภาคเหนือ | 386485 | 2157193 | 0 | 0.1 |
| 9 | บ่อขยะอบต.หมอกจำแป่ | บ้านรักไทย หมู่ 6 ต.หมอกจำแป่ อ.เมือง จ.แม่ฮ่องสอน | ชุมชน อบต.หมอกจำแป่ | แม่ฮ่องสอน | | ✓ | 2548 | 1 | Control Dump | ถูกต้อง | 47 | ภาคเหนือ | 388971 | 2164801 | 0 | 0.1 |
| 10 | บ่อขยะอบต.หมอกจำแป่ | บ้านห้วยโป่งอ่อน หมู่ 7 ต.หมอกจำแป่ อ.เมือง จ.แม่ฮ่องสอน | ชุมชน อบต.หมอกจำแป่ | แม่ฮ่องสอน | | ✓ | 2548 | 0.25 | Control Dump | ถูกต้อง | 47 | ภาคเหนือ | 386896 | 2148616 | 0 | 0.1 |
| 11 | บ่อขยะทต.แม่ลาน้อย | บ้านแม่ลาน้อย หมู่ 1 ทางหลวง108 ต.แม่ลาน้อย อ.แม่ลาน้อย จ.แม่ฮ่องสอน | ทต.แม่ลาน้อย | แม่ฮ่องสอน | ✓ | | 2534 | 20 | Open Dump | ไม่ถูกต้อง | 47 | ภาคเหนือ | 388113 | 2035107 | 0 | 3.84 |
| 12 | บ่อขยะอบต.ขุนแม่ลาน้อย | บ้านขุนแม่ลาน้อย หมู่ 1 ต.ขุนแม่ลาน้อย อ.แม่ลาน้อย จ.แม่ฮ่องสอน | ชุมชนขุนแม่ลาน้อย | แม่ฮ่องสอน | | ✓ | 2550 | 2 | Open Dump | ไม่ถูกต้อง | 47 | ภาคเหนือ | 406531 | 2059670 | 0 | 2.63 |
| 13 | บ่อขยะอบต.ขุนแม่ลาน้อย | บ้านส้มป่อย หมู่ 2 ต.ขุนแม่ลาน้อย อ.แม่ลาน้อย จ.แม่ฮ่องสอน | ชุมชนบ้านส้มป่อย | แม่ฮ่องสอน | | ✓ | 2548 | 1 | Open Dump | ไม่ถูกต้อง | 47 | ภาคเหนือ | 411496 | 2056654 | 0 | 0.66 |
| 14 | บ่อขยะอบต.ขุนแม่ลาน้อย | บ้านแม่ลาป่าแก่ หมู่ 3 ต.ขุนแม่ลาน้อย อ.แม่ลาน้อย จ.แม่ฮ่องสอน | ชุมชนบ้านแม่ลาป่าแก่ | แม่ฮ่องสอน | | ✓ | 2550 | 2 | Control Dump | ถูกต้อง | 47 | ภาคเหนือ | 410901 | 2054902 | 0 | 0.1 |
| 15 | บ่อขยะอบต.ขุนแม่ลาน้อย | บ้านฟักทอง หมู่ 4 ต.ขุนแม่ลาน้อย อ.แม่ลาน้อย จ.แม่ฮ่องสอน | ชุมชนบ้านฟักทอง | แม่ฮ่องสอน | | ✓ | 2550 | 2 | Control Dump | ถูกต้อง | 47 | ภาคเหนือ | 410041 | 2051462 | 0 | 0.1 |
| 16 | บ่อขยะอบต.ท่าผาปุ้ม | บ้านแม่เตี๊ย หมู่ 5 ต.ท่าผาปุ้ม อ.แม่ลาน้อย จ.แม่ฮ่องสอน | ชุมชนบ้านแม่เตี๊ย | แม่ฮ่องสอน | | ✓ | 2556 | 1.18 | Open Dump | ไม่ถูกต้อง | 47 | ภาคเหนือ | 386736 | 2022742 | 0 | 3.53 |
| 17 | บ่อขยะอบต.ท่าผาปุ้ม | บ้านท่าผาปุ้ม หมู่ 4 ต.ท่าผาปุ้ม อ.แม่ลาน้อย จ.แม่ฮ่องสอน | ชุมชนบ้านท่าผาปุ้ม | แม่ฮ่องสอน | | ✓ | 2552 | 0.25 | Open Dump | ไม่ถูกต้อง | 47 | ภาคเหนือ | 385624 | 2024908 | 0 | 1.18 |
| 18 | บ่อขยะอบต.ท่าผาปุ้ม | บ้านใหม่พัฒนา หมู่ 8 ต.ท่าผาปุ้ท อ.แม่ลาน้อย จ.แม่ฮ่องสอน | ชุมชนบ้านใหม่พัฒนา | แม่ฮ่องสอน | ✓ | | 2552 | 0.25 | Control Dump | ถูกต้อง | 47 | ภาคเหนือ | 384266 | 2024164 | 0 | 1 |
| 19 | บ่อขยะอบต.แม่ลาน้อย | บ้านทุ่งรวงทอง หมู่ 10 ต.แม่ลาน้อย อ.แม่ลาน้อย จ.แม่ฮ่องสอน | อบต.แม่ลาน้อย | แม่ฮ่องสอน | ✓ | | 2546 | 5 | Open Dump | ไม่ถูกต้อง | 47 | ภาคเหนือ | 387673 | 2028832 | 0 | 4.58 |
| 20 | บ่อขยะอบต.แม่ลาหลวง | บ้านทุ่งป่าคา หมู่ 8 ต.แม่ลาหลวง อ.แม่ลาน้อย จ.แม่ฮ่องสอน | ชุมชน อบต.แม่ลาหลวง | แม่ฮ่องสอน | | ✓ | 2546 | 2 | Open Dump | ไม่ถูกต้อง | 47 | ภาคเหนือ | 386979 | 2041563 | 0 | 4.72 |
| 21 | บ่อขยะอบต.แม่ลาหลวง | บ้านสันติสุข หมู่ 5 ต.แม่ลาหลวง อ.แม่ลาน้อย จ.แม่ฮ่องสอน | อบต.แม่ลาหลวง | แม่ฮ่องสอน | ✓ | | 2548 | 0.5 | Control Dump | ถูกต้อง | 47 | ภาคเหนือ | 384485 | 2050732 | 0 | 1 |
| 22 | บ่อขยะอบต.ห้วยห้อม | บ้านแม่ละอูป หมู่6 ต.ห้วยห้อม อ.แม่ลาน้อย จ.แม่ฮ่องสอน | ชุมชนห้วยห้อม | แม่ฮ่องสอน | | ✓ | N/A | 1 | Open Dump | ไม่ถูกต้อง | 47 | ภาคเหนือ | 400564 | 2028933 | 0 | 4.02 |
| 23 | บ่อขยะทต.แม่สะเรียง | บ้านทุ่งแล้ง หมู่ 1 ต.แม่สะเรียง อ.แม่สะเรียง จ.แม่ฮ่องสอน เตาเผา | ทต.แม่สะเรียง | แม่ฮ่องสอน | ✓ | | 2554 | 2 | Incinerator | ถูกต้อง | 47 | ภาคเหนือ | 383704 | 2009610 | 0 | 2.91 |
| 24 | บ่อขยะทต.แม่สะเรียง | บ้านทุ่งแล้ง หมู่ 1 ต.แม่สะเรียง อ.แม่สะเรียง จ.แม่ฮ่องสอน บ่อขยะ | ทต.แม่สะเรียง | แม่ฮ่องสอน | ✓ | | 2554 | 3 | Control Dump | ถูกต้อง | 47 | ภาคเหนือ | 383505 | 2009646 | 0 | 1 |
| 25 | บ่อขยะทต.แม่ยวม | บ้านห้วยทราย หมู่ 5 ต.แม่ยวม อ.แม่สะเรียง จ.แม่ฮ่องสอน | ทต.แม่ยวม | แม่ฮ่องสอน | ✓ | | 2535 | 2 | Open Dump | ไม่ถูกต้อง | 47 | ภาคเหนือ | 385151 | 1999635 | 0 | 9.51 |
| 26 | บ่อขยะอบต.บ้านกาศ | บ้านแพะ หมู่ 3 ต.บ้านกาศ อ.แม่สะเรียง จ.แม่ฮ่องสอน | อบต.บ้านกาศ | แม่ฮ่องสอน | ✓ | | 2555 | 5 | Incinerator | ถูกต้อง | 47 | ภาคเหนือ | 383828 | 2015998 | 0 | 8.61 |
| 27 | บ่อขยะอบต.แม่เหาะ | ด้านข้างสำนักงาน หมู่ 4 ถนนหมายเลข108 ต.แม่เหาะ อ.แม่สะเรียง จ.แม่ฮ่องสอน | อบต.แม่เหาะ | แม่ฮ่องสอน | ✓ | | N/A | N/A | Open Dump | ไม่ถูกต้อง | 47 | ภาคเหนือ | 398804 | 2008321 | 0 | 5.23 |
| 28 | บ่อขยะทต.ขุนยวม | หมู่ 1 ต.ขุนยวม อ.ขุนยวม จ.แม่ฮ่องสอน | ทต.ขุนยวม | แม่ฮ่องสอน | ✓ | | 2550 | 10 | Control Dump | ถูกต้อง | 47 | ภาคเหนือ | 386684 | 2081649 | 0 | 3.66 |
| 29 | บ่อขยะอบต.เมืองปอน | บ้านเมืองปอน หมู่ 1 ต.เมืองปอน อ.ขุนยวม จ.แม่ฮ่องสอน | อบต.เมืองปอน | แม่ฮ่องสอน | ✓ | | 2554 | 1 | Open Dump | ไม่ถูกต้อง | 47 | ภาคเหนือ | 387487 | 2075669 | 0 | 3.95 |
| 30 | บ่อขยะอบต.เมืองปอน | บ้านป่าฝาง หมู่ 4 ต.เมืองปอน อ.ขุนยวม จ.แม่ฮ่องสอน | ชุมชน อบต.เมืองปอน | แม่ฮ่องสอน | | ✓ | 2548 | 0.5 | Open Dump | ไม่ถูกต้อง | 47 | ภาคเหนือ | 387877 | 2073821 | 0 | 0.99 |
| 31 | บ่อขยะอบต.เมืองปอน | บ้านหางปอน หมู่ 3 ต.เมืองปอน อ.ขุนยวม จ.แม่ฮ่องสอน | อบต.เมืองปอน | แม่ฮ่องสอน | ✓ | | 2555 | 0.5 | Control Dump | ถูกต้อง | 47 | ภาคเหนือ | 385413 | 2067981 | 0 | 0.5 |
| 32 | บ่อขยะอบต.เมืองปอน | บ้านหนองแห้ง หมู่ 9 ต.เมืองปอน อ.ขุนยวม จ.แม่ฮ่องสอน | อบต.เมืองปอน | แม่ฮ่องสอน | ✓ | | 2552 | 0.5 | Control Dump | ถูกต้อง | 47 | ภาคเหนือ | 389053 | 2059354 | 0 | 0.5 |
| 33 | บ่อขยะอบต.แม่เงา | บ้านหลวง หมู่ 8 ต.แม่เงา อ.ขุนยวม จ.แม่ฮ่องสอน | อบต.แม่เงา | แม่ฮ่องสอน | ✓ | | 2545 | 2.8 | Open Dump | ไม่ถูกต้อง | 47 | ภาคเหนือ | 382914 | 2080544 | 0 | 2.75 |
| 34 | บ่อขยะอบต.แม่อูคอ | บ้านใหม่พัฒนา หมู่ 4 ถ.ขุนยวม-แม่แจ่ม ต.แม่แจ่ม อ.ขุนยวม จ.แม่ฮ่องสอน | อบต.แม่อูคอ | แม่ฮ่องสอน | ✓ | | 2550 | 0.3 | Control Dump | ถูกต้อง | 47 | ภาคเหนือ | 396051 | 2083042 | 0 | 3.12 |
| 35 | บ่อขยะอบต.แม่อูคอ | บ้านปางตอง หมู่ 3 ถ.นาจิ้ว-หัวฮะ ต.แม่อูคอ อ.ขุนยวม จ.แม่ฮ่องสอน | อบต.แม่อูคอ | แม่ฮ่องสอน | ✓ | | 2550 | 0.5 | Open Dump | ไม่ถูกต้อง | 47 | ภาคเหนือ | 400138 | 2083077 | 0 | 1.04 |
| 36 | บ่อขยะอบต.แม่อูคอ | บ้านแม่อูคอ หมู่ 6 ถ.นาจิ้ว-หัวฮะ ต.แม่อูคอ อ.ขุนยวม จ.แม่ฮ่องสอน | อบต.แม่อูคอ | แม่ฮ่องสอน | ✓ | | 2550 | 0.4 | Open Dump | ไม่ถูกต้อง | 47 | ภาคเหนือ | 403407 | 2086261 | 0 | 1.04 |
| 37 | บ่อขยะทต.ปาย | บ้านแม่ของ หมู่ 5 ต.แม่นาเติง อ.ปาย จ.แม่ฮ่องสอน | ทต.ปาย | แม่ฮ่องสอน | ✓ | | 2542 | 19 | Control Dump | ถูกต้อง | 47 | ภาคเหนือ | 440659 | 2142729 | 0 | 2.3 |
| 38 | บ่อขยะอบต.ทุ่งยาว | บ้านสันธาตุ หมู่ 9 ต.ทุ่งยาว อ.ปาย จ.แม่ฮ่องสอน | อบต.ทุ่งยาว | แม่ฮ่องสอน | ✓ | | 2555 | 10 | Control Dump | ถูกต้อง | 47 | ภาคเหนือ | 436522 | 2135578 | 0 | 3.74 |
| 39 | บ่อขยะอบต.ทุ่งยาว | บ้านทุ่งโป่ง หมู่ 1 ต.ทุ่งยาว อ.ปาย จ.แม่ฮ่องสอน | อบต.ทุ่งยาว | แม่ฮ่องสอน | ✓ | | 2552 | 10 | Control Dump | ถูกต้อง | 47 | ภาคเหนือ | 418133 | 2139414 | 0 | 1.87 |
| 40 | บ่อขยะอบต.แม่นาเติง | บ้านแม่นาเติงนอก หมู่ 1 ต.แม่นาเติง อ.ปาย จ.แม่ฮ่องสอน | อบต.แม่นาเติง | แม่ฮ่องสอน | ✓ | | 2549 | 0.5 | Open Dump | ไม่ถูกต้อง | 47 | ภาคเหนือ | 440082 | 2144200 | 0 | 5.68 |
| 41 | บ่อขยะอบต.แม่นาเติง | บ้านแม่นาเติงใน หมู่ 2 ต.แม่นาเติง อ.ปาย จ.แม่ฮ่องสอน (บ่อ 1) | อบต.แม่นาเติง | แม่ฮ่องสอน | ✓ | | 2549 | 0.5 | Open Dump | ไม่ถูกต้อง | 47 | ภาคเหนือ | 439590 | 2144131 | 0 | 0.71 |
| 42 | บ่อขยะอบต.แม่นาเติง | บ้านแม่นาเติงใน หมู่ 2 ต.แม่นาเติง อ.ปาย จ.แม่ฮ่องสอน (บ่อ 2) | อบต.แม่นาเติง | แม่ฮ่องสอน | ✓ | | 2549 | 0.5 | Open Dump | ไม่ถูกต้อง | 47 | ภาคเหนือ | 439042 | 2145148 | 0 | 0.71 |
| 43 | บ่อขยะอบต.แม่นาเติง | บ้านม่วงสร้อย หมู่ 3 ต.แม่นาเติง อ.ปาย จ.แม่ฮ่องสอน | อบต.แม่นาเติง | แม่ฮ่องสอน | ✓ | | 2548 | 0.5 | Control Dump | ถูกต้อง | 47 | ภาคเหนือ | 437030 | 2144593 | 0 | 0.71 |

สถานที่กำจัดขยะมูลฝอย ปี 2558 จ.แม่ฮ่องสอน

| ลำดับที่ | ชื่อสถานที่กำจัดขยะมูลฝอย | ที่อยู่ | ผู้ดำเนินการ | จังหวัด | หน่วยงานดำเนินการ | | ปีที่เปิดดำเนินการ | ขนาดพื้นที่ (ไร่) | กระบวนการ | ความถูกต้องของการดำเนินการ | พิกัดสถานที่กำจัดขยะมูลฝอย | | | | ผู้ทิ้งร่วม | ปริมาณขยะที่เข้าระบบ (ตัน/วัน) |
|---|---|---|---|---|---|---|---|---|---|---|---|---|---|---|---|---|
| | | | | | รัฐ | เอกชน | | | | | โซน | ภูมิภาค | พิกัดแกน X | พิกัดแกน Y | | |
| 44 | บ่อขยะอบต.แม่นาเติง | บ้านแม่ของ หมู่ 5 ต.แม่นาเติง อ.ปาย จ.แม่ฮ่องสอน | อบต.แม่นาเติง | แม่ฮ่องสอน | ✓ | | 2548 | 0.5 | Control Dump | ถูกต้อง | 47 | ภาคเหนือ | 440768 | 2143157 | 0 | 0.1 |
| 45 | บ่อขยะอบต.แม่นาเติง | บ้านนาจลอง หมู่ 6 ต.แม่นาเติง อ.ปาย จ.แม่ฮ่องสอน | อบต.แม่นาเติง | แม่ฮ่องสอน | ✓ | | 2549 | 0.5 | Control Dump | ถูกต้อง | 47 | ภาคเหนือ | 440952 | 2145228 | 0 | 0.1 |
| 46 | บ่อขยะอบต.แม่นาเติง | บ้านนาจลอง หมู่ 11 ต.แม่นาเติง อ.ปาย จ.แม่ฮ่องสอน | อบต.แม่นาเติง | แม่ฮ่องสอน | ✓ | | 2548 | 0.5 | Control Dump | ถูกต้อง | 47 | ภาคเหนือ | 440952 | 2145228 | 0 | 0.1 |
| 47 | บ่อขยะอบต.แม่ยื้ | บ้านทรายขาว หมู่ 2 ต.แม่ยื้ อ.ปาย จ.แม่ฮ่องสอน | อบต.แม่ยื้ | แม่ฮ่องสอน | ✓ | | 2544 | 0.5 | Open Dump | ไม่ถูกต้อง | 47 | ภาคเหนือ | 443151 | 2136856 | 0 | 2.66 |
| 48 | บ่อขยะอบต.เวียงใต้ | บ้านแสงทองเวียงใต้ หมู่8 ต.เวียงใต้ อ.ปาย จ.แม่ฮ่องสอน | ชุมชนเวียงใต้ | แม่ฮ่องสอน | | ✓ | N/A | 2 | Open Dump | ไม่ถูกต้อง | 47 | ภาคเหนือ | 438902 | 2139838 | 0 | 4.29 |
| 49 | บ่อขยะอบต.เวียงเหนือ | บ้านสันกลาง หมู่ 1 ต.เวียงเหนือ อ.ปาย จ.แม่ฮ่องสอน | อบต.เวียงเหนือ | แม่ฮ่องสอน | ✓ | | 2550 | 1.5 | Control Dump | ถูกต้อง | 47 | ภาคเหนือ | 444705 | 2144705 | 0 | 2.19 |
| 50 | บ่อขยะอบต.ถ้ำลอด | หมู่ 3 ต.ถ้ำลอด อ.ปางมะผ้า จ.แม่ฮ่องสอน | กรมอุทยานฯ | แม่ฮ่องสอน | ✓ | | 2546 | 50 | Control Dump | ถูกต้อง | 47 | ภาคเหนือ | 422635 | 2161467 | 0 | 3.22 |
| 51 | บ่อขยะอบต.สบป่อง | หมู่ 8 ต.สบป่อง อ.ปางมะผ้า จ.แม่ฮ่องสอน | อบต.สบป่อง | แม่ฮ่องสอน | ✓ | | 2549 | N/A | Open Dump | ไม่ถูกต้อง | 47 | ภาคเหนือ | 422989 | 2157465 | 0 | 6.38 |
| 52 | บ่อขยะอบต.กองก๋อย | บ้านท่าสาย หมู่7 ต.กองก๋อย อ.สบเมย จ.ฮ่องสอน | อบต.กองก๋อย | แม่ฮ่องสอน | ✓ | | N/A | 2 | Open Dump | ไม่ถูกต้อง | 47 | ภาคเหนือ | 412445 | 1992783 | 0 | 4.69 |
| 53 | บ่อขยะอบต.แม่คะตวน | 524 หมู่ 5 ต.แม่คะตวน อ.สบเมย จ.แม่ฮ่องสอน | ชุมชน อบต.แม่คะตวน | แม่ฮ่องสอน | | ✓ | 2556 | 0.25 | Open Dump | ไม่ถูกต้อง | 47 | ภาคเหนือ | 387214 | 1997962 | 0 | 5.15 |
| 54 | บ่อขยะอบต.แม่คะตวน | สุสาน หมู่ 1 ต.แม่คะตวน อ.สบเมย จ.แม่ฮ่องสอน | อบต.แม่คะตวน | แม่ฮ่องสอน | ✓ | | 2545 | 0.5 | Open Dump | ไม่ถูกต้อง | 47 | ภาคเหนือ | 386005 | 1993403 | 0 | 1.72 |
| 55 | บ่อขยะอบต.แม่คะตวน | สุสาน หมู่ 2 ต.แม่คะตวน อ.สบเมย จ.แม่ฮ่องสอน | อบต.แม่คะตวน | แม่ฮ่องสอน | ✓ | | 2548 | 0.25 | Control Dump | ถูกต้อง | 47 | ภาคเหนือ | 385324 | 1992730 | 0 | 0.25 |
| 56 | บ่อขยะอบต.แม่สวด | บ้านสวดใหม่ หมู่ 8 ต.แม่สวด อ.สบเมย จ.แม่ฮ่องสอน | อบต.แม่สวด | แม่ฮ่องสอน | ✓ | | 2554 | 5 | Open Dump | ไม่ถูกต้อง | 47 | ภาคเหนือ | 388846 | 1982726 | 0 | 6.13 |
| 57 | บ่อขยะอบต.สบเมย | ม.2 ต.สบเมย อ.สบเมย จ.แม่ฮ่องสอน | ชุมชน จัดเก็บ | แม่ฮ่องสอน | | ✓ | 2555 | 0-2-0 | Control Dump | ถูกต้อง | 47 | ภาคเหนือ | 385323 | 1983950 | 0 | 5.24 |

หมายเหตุ N/A หมายถึง ไม่มีการรายงานข้อมูลในส่วนนี้

# แผนที่แสดงตำแหน่งที่ตั้งสถานที่กำจัดขยะมูลฝอย จังหวัดลำพูน ปี พ.ศ. 2558

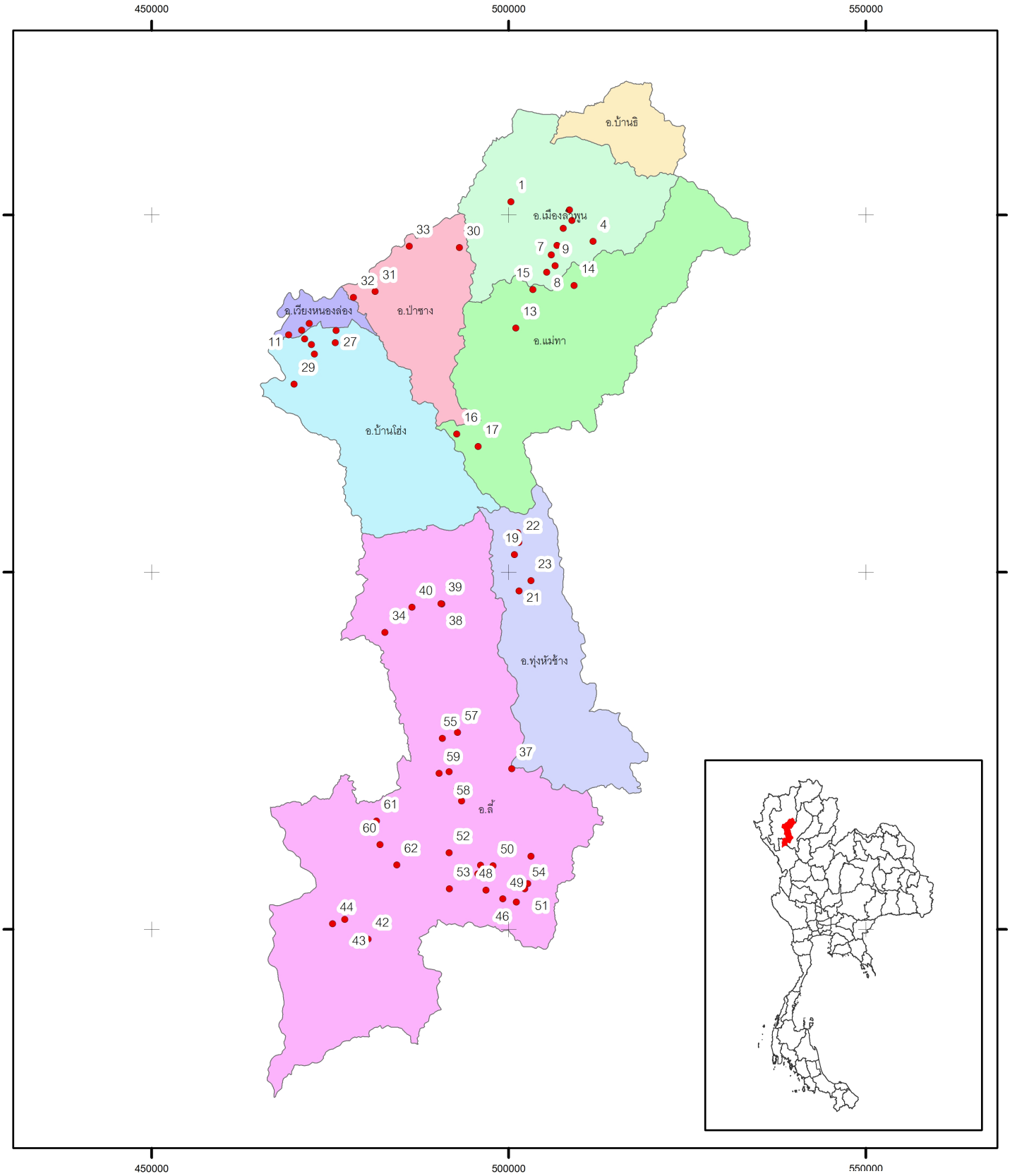


## สัญลักษณ์

- แนวเขตอำเภอ
- ตำแหน่งสถานที่กำจัดขยะมูลฝอย

N W E S

0 4 8 16 24 32 Kilometers

กรมควบคุมมลพิษ
POLLUTION CONTROL DEPARTMENT

ส่วนขยะมูลฝอยและสิ่งปฏิกูล
สำนักจัดการกากของเสียและสารอันตราย กรมควบคุมมลพิษ
กระทรวงทรัพยากรธรรมชาติและสิ่งแวดล้อม 378

สถานที่กำจัดขยะมูลฝอย ปี 2558 จ.ลำพูน

| ลำดับที่ | ชื่อสถานที่กำจัดขยะมูลฝอย | ที่อยู่ | ผู้ดำเนินการ | จังหวัด | หน่วยงานดำเนินการ | | ปีที่เปิดดำเนินการ | ขนาดพื้นที่ (ไร่) | กระบวนการ | ความถูกต้องของการดำเนินการ | พิกัดสถานที่กำจัดขยะมูลฝอย | | | | ผู้ทิ้งร่วม | ปริมาณขยะที่เข้าระบบ |
|---|---|---|---|---|---|---|---|---|---|---|---|---|---|---|---|---|
| | | | | | รัฐ | เอกชน | | | | | โซน | ภูมิภาค | พิกัดแกน X | พิกัดแกน Y | | |
| 1 | บ่อขยะทต.เวียงยอง | 7.1 กลุ่มจัดการสิ่งแวดล้อมภายในหมู่บ้าน ม.6 ต.เวียงยอง อ.เมือง | เทศบาลตำบลเวียงยอง | ลำพูน | ✓ | | 2548 | 3 | Incinerator | ไม่ถูกต้อง | 47 | ภาคเหนือ | 500326 | 2051846 | 0 | 1.00 |
| 2 | บ่อขยะอบต.ศรีบัวบาน | บ้านศรีบัวบาน หมู่ 1 ต.ศรีบัวบาน อ.เมือง จ.ลำพูน | ชุมชนบ้านศรีบัวบาน หมู่ | ลำพูน | | ✓ | 2548 | 0-3-0 | Incinerator | ไม่ถูกต้อง | 47 | ภาคเหนือ | 508871 | 2049232 | 0 | 0.00 |
| 3 | บ่อขยะอบต.ศรีบัวบาน | บ้านจำบอน หมู่ 3 ต.ศรีบัวบาน อ.เมือง จ.ลำพูน | ชุมชนบ้านจำบอน หมู่ 3 | ลำพูน | | ✓ | 2548 | 0-3-0 | Incinerator | ไม่ถูกต้อง | 47 | ภาคเหนือ | 507643 | 2048127 | 0 | 1.14 |
| 4 | บ่อขยะอบต.ศรีบัวบาน | บ้านจำขี้มด หมู่ 2 ต.ศรีบัวบาน อ.เมือง จ.ลำพูน | ชุมชนบ้านจำขี้มด หมู่ 2 | ลำพูน | | ✓ | 2548 | 0-3-0 | Incinerator | ไม่ถูกต้อง | 47 | ภาคเหนือ | 511838 | 2046308 | 0 | 1.14 |
| 5 | บ่อขยะอบต.ศรีบัวบาน | บ้านม้า หมู่ 5 ต.ศรีบัวบาน อ.เมือง จ.ลำพูน | ชุมชนบ้านม้า หมู่ 5 | ลำพูน | | ✓ | 2548 | 0-3-0 | Incinerator | ไม่ถูกต้อง | 47 | ภาคเหนือ | 508536 | 2050698 | 0 | 1.14 |
| 6 | บ่อขยะอบต.ศรีบัวบาน | บ้านทุ่งยาว หมู่ 7 ต.ศรีบัวบาน อ.เมือง จ.ลำพูน | ชุมชมบ้านทุ่งยาว หมู่ 7 | ลำพูน | | ✓ | 2548 | 0-3-0 | Incinerator | ไม่ถูกต้อง | 47 | ภาคเหนือ | 506782 | 2045722 | 0 | 1.14 |
| 7 | บ่อขยะอบต.ศรีบัวบาน | บ้านหนองหล่ม หมู่ 8 ต.ศรีบัวบาน อ.เมือง จ.ลำพูน | ชุมชนบ้านหนองหล่ม หมู่ | ลำพูน | | ✓ | 2548 | 0-3-0 | Incinerator | ไม่ถูกต้อง | 47 | ภาคเหนือ | 505979 | 2044399 | 0 | 1.14 |
| 8 | บ่อขยะอบต.ศรีบัวบาน | บ้านป่าบง หมู่ 9 ต.ศรีบัวบาน อ.เมือง จ.ลำพูน | ชุมชนป่าบง หมู่ 9 | ลำพูน | | ✓ | 2548 | 0-3-0 | Incinerator | ไม่ถูกต้อง | 47 | ภาคเหนือ | 505338 | 2041957 | 0 | 1.14 |
| 9 | บ่อขยะอบต.ศรีบัวบาน | บ้านป่าป่วย หมู่ 10 ต.ศรีบัวบาน อ.เมือง จ.ลำพูน | ชุมชนบ้านป่าป่วย หมู่ 10 | ลำพูน | | ✓ | 2548 | 0-3-0 | Incinerator | ไม่ถูกต้อง | 47 | ภาคเหนือ | 506519 | 2042870 | 0 | 1.14 |
| 10 | บ่อขยะทต.หนองล่อง | สุสานบ้านหนองล่อง หมู่ 1 ต.หนองล่อง อ.หนองล่อง | ทต.หนองล่อง | ลำพูน | ✓ | | 2553 | 3 | Incinerator | ไม่ถูกต้อง | 47 | ภาคเหนือ | 472082 | 2034797 | 0 | 2.02 |
| 11 | บ่อขยะทต.หนองล่อง | ที่สาธารณบ้านท่าหลุก หมู่ 4 ต.หนองล่อง อ.หนองล่อง | ทต.หนองล่อง | ลำพูน | ✓ | | 2554 | 2 | Incinerator | ไม่ถูกต้อง | 47 | ภาคเหนือ | 469191 | 2033207 | 0 | 2.02 |
| 12 | บ่อขยะทต.หนองล่อง | ที่สาธารณบ้านต้นผึ้งหล่ายลี้ หมู่ 8 ต.หนองล่อง อ.หนองล่อง | ทต.หนองล่อง | ลำพูน | ✓ | | 2547 | 2 | Control Dump | ถูกต้อง | 47 | ภาคเหนือ | 471025 | 2033857 | 0 | 2.02 |
| 13 | บ่อขยะทต.ทากาศ | ป่าริมถนน หมู่ 11 ต.ทากาศ อ.แม่ทา จ.ลำพูน | ทต.ทากาศ | ลำพูน | ✓ | | 2542 | 10 | Open Dump | ไม่ถูกต้อง | 47 | ภาคเหนือ | 501001 | 2034157 | 0 | 3.16 |
| 14 | บ่อขยะทต.ทาสบชัย* | บ้านท่าร้อง หมู่ 6 ต.ทาสบเส้า อ.แม่ทา จ.ลำพูน | ทต.ทาสบชัย,ทต.ทาสบเส้ | ลำพูน | ✓ | | 2550 | 5 | Open Dump | ไม่ถูกต้อง | 47 | ภาคเหนือ | 509165 | 2040105 | 1 | 10.60 |
| 15 | บ่อขยะทต.ทาทุ่งหลวง | หมู่ 2 ต.ทาทุ่งหลวง อ.แม่ทา จ.ลำพูน | เทศบาลตำบลทาทุ่งหลวง | ลำพูน | ✓ | | 2542 | 2 | Open Dump | ไม่ถูกต้อง | 47 | ภาคเหนือ | 503392 | 2039532 | 0 | 3.93 |
| 16 | บ่อขยะอบต.ทาแม่ลอบ | ฌาปนสถานบ้านโป่งแม่ลอย หมู่ 1 ต.ทาแม่ลอบ | ชุมชนทาแม่ลอบ | ลำพูน | | ✓ | 2542 | 3 | Control Dump | ถูกต้อง | 47 | ภาคเหนือ | 492749 | 2019310 | 0 | 1.47 |
| 17 | บ่อขยะอบต.ทาแม่ลอบ | ฌาปนสถานบ้านต้นผึ้ง หมู่ 2 ต.ทาแม่ลอบ อ.แม่ทา | ชุมชนทาแม่ลอบ | ลำพูน | | ✓ | 2548 | 2 | Control Dump | ถูกต้อง | 47 | ภาคเหนือ | 495719 | 2017577 | 0 | 1.47 |
| 18 | บ่อขยะอบต.ตะเคียนปม | บ้านทุ่งข้าวหาง หมู่ 1 ต.ตะเคียนปม | อบต.ตะเคียนปม | ลำพูน | ✓ | | 2548 | 0-2-0 | Open Dump | ไม่ถูกต้อง | 47 | ภาคเหนือ | 501261 | 2005498 | 0 | 0.78 |
| 19 | บ่อขยะอบต.ตะเคียนปม | บ้านป่าตึงงาม หมู่ 3 ต.ตะเคียนปม | อบต.ตะเคียนปม | ลำพูน | ✓ | | 2548 | 0-2-0 | Open Dump | ไม่ถูกต้อง | 47 | ภาคเหนือ | 500807 | 2002416 | 0 | 0.78 |
| 20 | บ่อขยะอบต.ตะเคียนปม | บ้านแม่แสม หมู่ 6 ต.ตะเคียนปม | อบต.ตะเคียนปม | ลำพูน | ✓ | | 2548 | 0-2-0 | Control Dump | ถูกต้อง | 47 | ภาคเหนือ | 503934 | 1996502 | 0 | 0.78 |
| 21 | บ่อขยะอบต.ตะเคียนปม | บ้านห้วยห้าง หมู่ 7 ต.ตะเคียนปม | อบต.ตะเคียนปม | ลำพูน | ✓ | | 2548 | 0-2-0 | Control Dump | ถูกต้อง | 47 | ภาคเหนือ | 501480 | 1997347 | 0 | 0.78 |
| 22 | บ่อขยะอบต.ตะเคียนปม | บ้านป่าก่อ หมู่ 10 ต.ตะเคียนปม | อบต.ตะเคียนปม | ลำพูน | ✓ | | 2548 | 0-2-0 | Control Dump | ถูกต้อง | 47 | ภาคเหนือ | 501441 | 2004137 | 0 | 0.78 |
| 23 | บ่อขยะอบต.ตะเคียนปม | บ้านใหม่ไม้สลี หมู่ 12 ต.ตะเคียนปม | อบต.ตะเคียนปม | ลำพูน | ✓ | | 2548 | 0-2-0 | Control Dump | ถูกต้อง | 47 | ภาคเหนือ | 503117 | 1998783 | 0 | 0.78 |
| 24 | บ่อขยะทต.ศรีเตี้ย | หมู่ 3 ต.ศรีเตี้ย | ชุมชน ทต.ศรีเตี้ย | ลำพูน | | ✓ | 2548 | 1 | Open Dump | ไม่ถูกต้อง | 47 | ภาคเหนือ | 471444 | 2032653 | 0 | 1.20 |
| 25 | บ่อขยะทต.ศรีเตี้ย | หมู่ 1 ต.ศรีเตี้ย | ชุมชน ทต.ศรีเตี้ย | ลำพูน | | ✓ | 2546 | 1 | Open Dump | ไม่ถูกต้อง | 47 | ภาคเหนือ | 475734 | 2032122 | 0 | 1.20 |
| 26 | บ่อขยะทต.ศรีเตี้ย | หมู่ 2 ถ.สันปูเลย-น้ำโจ้ ต.ศรีเตี้ย | ชุมชน ทต.ศรีเตี้ย | ลำพูน | | ✓ | 2549 | 1 | Open Dump | ไม่ถูกต้อง | 47 | ภาคเหนือ | 472383 | 2031832 | 0 | 1.20 |
| 27 | บ่อขยะทต.ศรีเตี้ย | ที่สาธารณะ หมู่ 4 ต.ศรีเตี้ย | ชุมชน ทต.ศรีเตี้ย | ลำพูน | | ✓ | 2544 | 3 | Control Dump | ถูกต้อง | 47 | ภาคเหนือ | 475853 | 2033833 | 0 | 1.20 |
| 28 | บ่อขยะทต.ศรีเตี้ย | หมู่ 5 ต.ศรีเตี้ย | ชุมชน ทต.ศรีเตี้ย | ลำพูน | | ✓ | 2547 | 5 | Control Dump | ถูกต้อง | 47 | ภาคเหนือ | 472824 | 2030501 | 0 | 1.20 |
| 29 | บ่อขยะอบต.หนองปลาสะวาย | บ้านสันเจดีย์ริมปิง หมู่ 7 ต.หนองปลาสะวาย | ชุมชนจัดการเอง | ลำพูน | | ✓ | 2552 | 0-2-0 | Open Dump | ไม่ถูกต้อง | 47 | ภาคเหนือ | 469965 | 2026305 | 0 | 3.65 |
| 30 | บ่อขยะทต.ป่าซาง | หมู่ 4 ต.ป่าซาง อ.ป่าซาง จ.ลำพูน | เทศบาลตำบลป่าซาง | ลำพูน | | ✓ | 2548 | 11.3 | Control Dump | ถูกต้อง | 47 | ภาคเหนือ | 493118 | 2045435 | 0 | 9.26 |
| 31 | บ่อขยะอบต.น้ำดิบ | หมู่ 2 ต.น้ำดิบ อ.ป่าซาง จ.ลำพูน | ชุมชนหมู่ 2 บ้านห้วยอ้อ | ลำพูน | | ✓ | 2554 | 0-2-0 | Incinerator | ไม่ถูกต้อง | 47 | ภาคเหนือ | 481325 | 2039285 | 0 | 4.4 |
| 32 | บ่อขยะอบต.น้ำดิบ | หมู่ 9 ต.น้ำดิบ อ.ป่าซาง จ.ลำพูน | ชุมชนหมู่ 9 บ้านป่ารกฟ้า | ลำพูน | | ✓ | 2554 | 0-2-0 | Incinerator | ไม่ถูกต้อง | 47 | ภาคเหนือ | 478275 | 2038432 | 0 | 4.4 |
| 33 | บ่อขยะอบต.บ้านเรือน | เจดีย์สามยอด หมู่ 6 ต.บ้านเรือน อ.ป่าซาง จ.ลำพูน | อบต.บ้านเรือน | ลำพูน | ✓ | | 2553 | 0-2-0 | Incinerator | ไม่ถูกต้อง | 47 | ภาคเหนือ | 486079 | 2045618 | 0 | 3.75 |
| 34 | บ่อขยะทต.แม่ตืน | เขตป่าสงวนแห่งชาติแม่ตืน-แม่แนต ต.แม่ตืน อ.ลี้ จ.ลำพูน | เทศบาลตำบลแม่ตืน | ลำพูน | ✓ | | 2544 | 19 | Open Dump | ไม่ถูกต้อง | 47 | ภาคเหนือ | 482696 | 1991526 | 0 | 3.59 |
| 35 | บ่อขยะทต.วังดิน | หมู่ 4 ต.ลี้ อ.ลี้ จ.ลำพูน | เทศบาลตำบลวังดิน | ลำพูน | ✓ | | 2525 | 14 | Open Dump | ไม่ถูกต้อง | 47 | ภาคเหนือ | 493433 | 1967941 | 0 | 3.51 |
| 36 | บ่อขยะทต.ดงดำ | ม.3 ต.ดงดำ อ.ลี้ จ.ลำพูน | เทศบาลตำบลดงดำ | ลำพูน | ✓ | | 2546 | 5 | Control Dump | ถูกต้อง | 47 | ภาคเหนือ | 503127 | 1960180 | 0 | 3.17 |

สถานที่กำจัดขยะมูลฝอย ปี 2558 จ.ลำพูน

| ลำดับที่ | ชื่อสถานที่กำจัดขยะมูลฝอย | ที่อยู่ | ผู้ดำเนินการ | จังหวัด | หน่วยงานดำเนินการ | | ปีที่เปิดดำเนินการ | ขนาดพื้นที่ (ไร่) | กระบวนการ | ความถูกต้องของการดำเนินการ | พิกัดสถานที่กำจัดขยะมูลฝอย | | | | ผู้ทิ้งร่วม | ปริมาณขยะที่เข้าระบบ |
|---|---|---|---|---|---|---|---|---|---|---|---|---|---|---|---|---|
| | | | | | รัฐ | เอกชน | | | | | โซน | ภูมิภาค | พิกัดแกน X | พิกัดแกน Y | | |
| 37 | บ่อขยะทต.ลี้ | บ้านปู หมู่ 3 ต.ลี้ อ.ลี้ จ.ลำพูน | เทศบาลตำบลลี้ | ลำพูน | ✓ | | 2535 | 1 | Control Dump | ถูกต้อง | 47 | ภาคเหนือ | 500457 | 1972449 | 0 | 9.79 |
| 38 | บ่อขยะทต.ศรีวิชัย | บ้านอุดมพัฒนา หมู่ 12 ต.ศรีวิชัย อ.ลี้ จ.ลำพูน บ่อ 1 | เทศบาลตำบลศรีวิชัย | ลำพูน | ✓ | | 2554 | 1 | Open Dump | ไม่ถูกต้อง | 47 | ภาคเหนือ | 490633 | 1995523 | 0 | 3.4 |
| 39 | บ่อขยะทต.ศรีวิชัย | บ้านอุดมพัฒนา หมู่ 12 ต.ศรีวิชัย อ.ลี้ จ.ลำพูน บ่อ 2 | เทศบาลตำบลศรีวิชัย | ลำพูน | ✓ | | 2555 | 1 | Open Dump | ไม่ถูกต้อง | 47 | ภาคเหนือ | 490551 | 1995559 | 0 | 3.4 |
| 40 | บ่อขยะทต.ศรีวิชัย | บ้านใหม่สวรรค์ หมู่ 11 ต.ศรีวิชัย อ.ลี้ จ.ลำพูน | เทศบาลตำบลศรีวิชัย | ลำพูน | ✓ | | 2543 | 1 | Control Dump | ถูกต้อง | 47 | ภาคเหนือ | 486459 | 1995065 | 0 | 1 |
| 41 | บ่อขยะทต.ก้อ | หมู่ 1 ต.ก้อ อ.ลี้ จ.ลำพูน | เทศบาลตำบลก้อ | ลำพูน | ✓ | | 2549 | 1 | Open Dump | ไม่ถูกต้อง | 47 | ภาคเหนือ | 479284 | 1947803 | 0 | 0.63 |
| 42 | บ่อขยะทต.ก้อ | หมู่ 2 ต.ก้อ อ.ลี้ จ.ลำพูน | เทศบาลตำบลก้อ | ลำพูน | ✓ | | 2549 | 0-2-0 | Open Dump | ไม่ถูกต้อง | 47 | ภาคเหนือ | 480339 | 1948592 | 0 | 0.63 |
| 43 | บ่อขยะทต.ก้อ | หมู่ 3 ต.ก้อ อ.ลี้ จ.ลำพูน | เทศบาลตำบลก้อ | ลำพูน | ✓ | | 2548 | 0-2-0 | Control Dump | ถูกต้อง | 47 | ภาคเหนือ | 477056 | 1951336 | 0 | 0.63 |
| 44 | บ่อขยะทต.ก้อ | หมู่ 4 ต.ก้อ อ.ลี้ จ.ลำพูน | เทศบาลตำบลก้อ | ลำพูน | ✓ | | 2549 | 0-2-0 | Control Dump | ถูกต้อง | 47 | ภาคเหนือ | 475346 | 1950736 | 0 | 0.63 |
| 45 | บ่อขยะอบต.นาทราย | บ้านนาเลี่ยง หมู่ 1 ต.นาทราย อ.ลี้ จ.ลำพูน | ชุมชน อบต.นาทราย | ลำพูน | | ✓ | 2550 | 0-1-0 | Open Dump | ไม่ถูกต้อง | 47 | ภาคเหนือ | 496081 | 1958950 | 0 | 1.67 |
| 46 | บ่อขยะอบต.นาทราย | บ้านแม่หว่างพัฒนา หมู่ 2 ต.นาทราย อ.ลี้ จ.ลำพูน | ชุมชน อบต.นาทราย | ลำพูน | | ✓ | 2550 | 0-1-0 | Control Dump | ถูกต้อง | 47 | ภาคเหนือ | 501087 | 1953794 | 0 | 1.67 |
| 47 | บ่อขยะอบต.นาทราย | บ้านผาลาด หมู่ 3 ต.นาทราย อ.ลี้ จ.ลำพูน | ชุมชน อบต.นาทราย | ลำพูน | | ✓ | 2550 | 0-1-0 | Control Dump | ถูกต้อง | 47 | ภาคเหนือ | 495696 | 1957725 | 0 | 1.67 |
| 48 | บ่อขยะอบต.นาทราย | บ้านนาทราย หมู่ 4 ต.นาทราย อ.ลี้ จ.ลำพูน | ชุมชน อบต.นาทราย | ลำพูน | | ✓ | 2550 | 0-1-0 | Open Dump | ไม่ถูกต้อง | 47 | ภาคเหนือ | 496851 | 1955467 | 0 | 1.67 |
| 49 | บ่อขยะอบต.นาทราย | บ้านแม่หว่างต้นผาง หมู่ 5 ต.นาทราย อ.ลี้ จ.ลำพูน | ชุมชน อบต.นาทราย | ลำพูน | | ✓ | 2542 | 0-1-0 | Open Dump | ไม่ถูกต้อง | 47 | ภาคเหนือ | 499169 | 1954237 | 0 | 1.67 |
| 50 | บ่อขยะอบต.นาทราย | บ้านนามน หมู่ 16 ต.นาทราย อ.ลี้ จ.ลำพูน | ชุมชน อบต.นาทราย | ลำพูน | | ✓ | 2548 | 0-1-0 | Control Dump | ถูกต้อง | 47 | ภาคเหนือ | 497816 | 1958849 | 0 | 1.67 |
| 51 | บ่อขยะอบต.นาทราย | บ้านแม่หว่างห้วยริน หมู่ 10 ต.นาทราย อ.เมือง จ.ลำพูน | ชุมชน อบต.นาทราย | ลำพูน | | ✓ | 2548 | 0-2-0 | Open Dump | ไม่ถูกต้อง | 47 | ภาคเหนือ | 502660 | 1956372 | 0 | 1.67 |
| 52 | บ่อขยะอบต.นาทราย | ป่าชุมชนบ้านเด่นทรายมูล หมู่ 14 ต.นาทราย อ.ลี้ จ.ลำพูน | ชุมชน อบต.นาทราย | ลำพูน | | ✓ | 2550 | 1 | Control Dump | ถูกต้อง | 47 | ภาคเหนือ | 491653 | 1960696 | 0 | 1.67 |
| 53 | บ่อขยะอบต.นาทราย | ป่าชุมชนบ้านผาลาดเหนือ หมู่ 15 ต.นาทราย อ.ลี้ จ.ลำพูน | ชุมชน อบต.นาทราย | ลำพูน | | ✓ | 2552 | 0-1-0 | Control Dump | ถูกต้อง | 47 | ภาคเหนือ | 491694 | 1955640 | 0 | 1.67 |
| 54 | บ่อขยะอบต.นาทราย | บ้านแพะเจริญ หมู่ 19 ต.นาทราย อ.ลี้ จ.ลำพูน | ชุมชน อบต.นาทราย | ลำพูน | | ✓ | 2555 | 0-2-0 | Control Dump | ถูกต้อง | 47 | ภาคเหนือ | 502271 | 1955653 | 0 | 1.67 |
| 55 | บ่อขยะอบต.ป่าไผ่ | บ้านป่าไผ่ หมู่ 1 ต.ป่าไผ่ อ.ลี้ จ.ลำพูน | ชุมชนบ้านป่าไผ่ หมู่1 | ลำพูน | | ✓ | 2548 | 1 | Open Dump | ไม่ถูกต้อง | 47 | ภาคเหนือ | 490723 | 1976690 | 0 | 1.42 |
| 56 | บ่อขยะอบต.ป่าไผ่ | บ้านป่าจิ หมู่ 3 ต.ป่าไผ่ อ.ลี้ จ.ลำพูน | ชุมชนบ้านป่าจิ | ลำพูน | | ✓ | 2548 | 0-1-0 | Open Dump | ไม่ถูกต้อง | 47 | ภาคเหนือ | 492765 | 1969572 | 0 | 1.42 |
| 57 | บ่อขยะอบต.ป่าไผ่ | บ้านหล่ายทา หมู่ 4 ต.ป่าไผ่ อ.ลี้ จ.ลำพูน (บ่อ 1) | ชุมชนบ้านหล่ายท่า | ลำพูน | | ✓ | 2548 | 0-1-0 | Control Dump | ถูกต้อง | 47 | ภาคเหนือ | 492838 | 1977526 | 0 | 1.42 |
| 58 | บ่อขยะอบต.ป่าไผ่ | บ้านผาหนาม หมู่ 12 ต.ป่าไผ่ อ.ลี้ จ.ลำพูน (ขนาดเล็ก) | ชุมชนบ้านผาหนาม | ลำพูน | | ✓ | 2548 | 0-1-0 | Control Dump | ถูกต้อง | 47 | ภาคเหนือ | 491687 | 1972021 | 0 | 0.42 |
| 59 | บ่อขยะอบต.ป่าไผ่ | บ้านผาหนาม หมู่ 12 ต.ป่าไผ่ อ.ลี้ จ.ลำพูน (ขนาดใหญ่) | ชุมชนบ้านผาหนาม | ลำพูน | | ✓ | 2548 | 0-2-0 | Control Dump | ถูกต้อง | 47 | ภาคเหนือ | 490282 | 1971822 | 0 | 1 |
| 60 | บ่อขยะอบต.แม่ลาน | ห้วยทรายขาว หมู่ 7 ต.แม่ลาน อ.ลี้ จ.ลำพูน | ชุมชน อบต.แม่ลาน | ลำพูน | | ✓ | 2546 | 1 | Open Dump | ไม่ถูกต้อง | 47 | ภาคเหนือ | 481984 | 1961811 | 0 | 0.92 |
| 61 | บ่อขยะอบต.แม่ลาน | หมู่ 3 ต.แม่ลาน อ.ลี้ จ.ลำพูน | ชุมชน อบต.แม่ลาน | ลำพูน | | ✓ | 2546 | 1 | Open Dump | ไม่ถูกต้อง | 47 | ภาคเหนือ | 481517 | 1965130 | 0 | 0.92 |
| 62 | บ่อขยะอบต.แม่ลาน | หมู่ 2 ต.แม่ลาน อ.ลี้ จ.ลำพูน | ชุมชน อบต.แม่ลาน | ลำพูน | | ✓ | 2546 | 2 | Control Dump | ถูกต้อง | 47 | ภาคเหนือ | 484347 | 1958983 | 0 | 0.92 |
| | | | | | 0 | 0 | | | | | | | | | | |

หมายเหตุ N/A หมายถึง ไม่มีการรายงานข้อมูลในส่วนนี้

# ภาคผนวก ข – 2

## สถานที่กำจัดขยะมูลฝอย

## สสภ. 2

# แผนที่แสดงตำแหน่งที่ตั้งสถานที่กำจัดขยะมูลฝอย สำนักงานสิ่งแวดล้อมภาคที่ 2 ปี พ.ศ. 2558

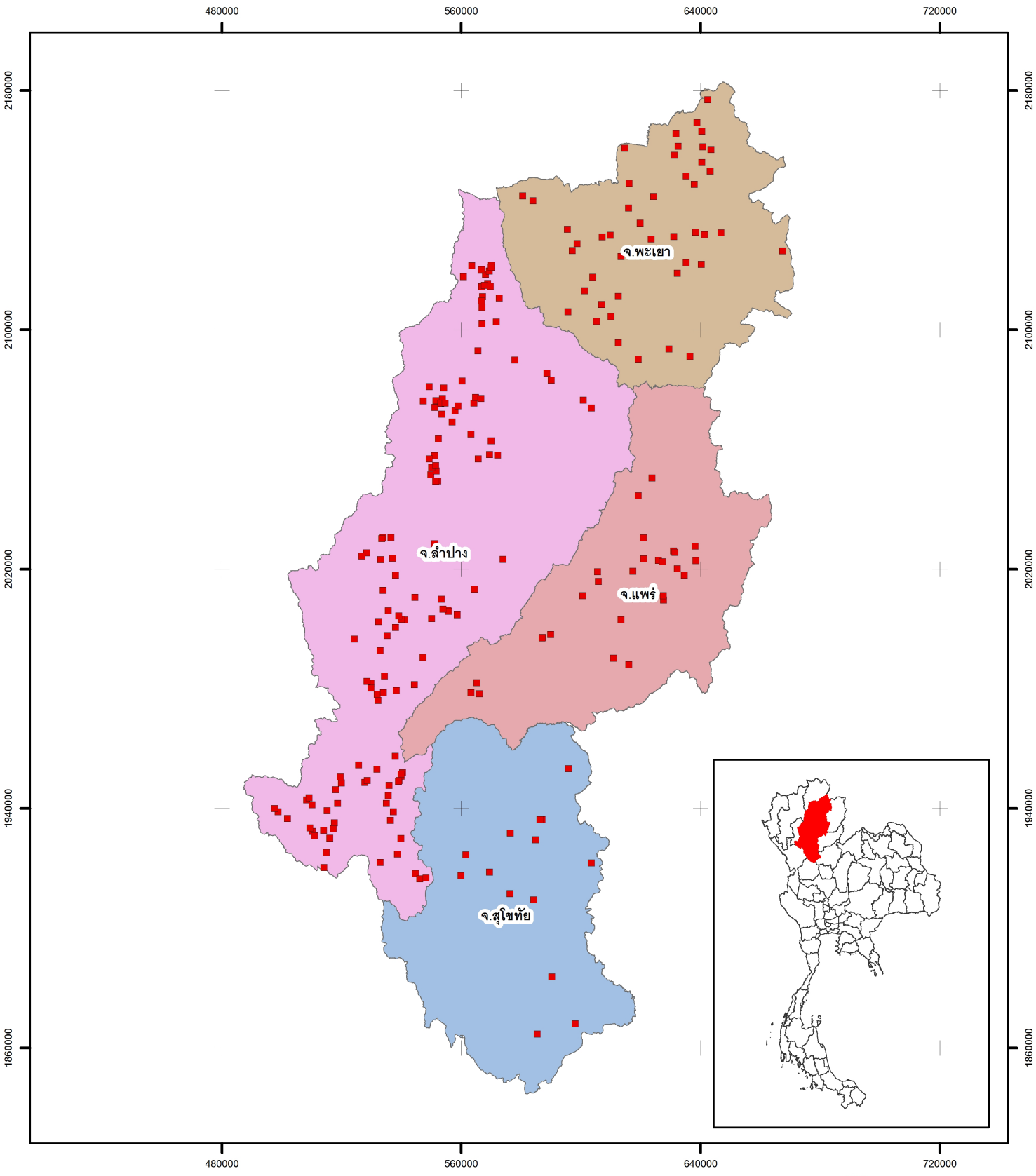


**สัญลักษณ์**

- แนวเขตจังหวัด
- ตำแหน่งสถานที่กำจัดขยะมูลฝอย

N
W E
S

0 10 20 40 60 80 Kilometers

กรมควบคุมมลพิษ
POLLUTION CONTROL DEPARTMENT

ส่วนขยะมูลฝอยและสิ่งปฏิกูล
สำนักจัดการกากของเสียและสารอันตราย กรมควบคุมมลพิษ
กระทรวงทรัพยากรธรรมชาติและสิ่งแวดล้อม 382

# แผนที่แสดงตำแหน่งที่ตั้งสถานที่กำจัดขยะมูลฝอย จังหวัดลำปาง ปี พ.ศ. 2558

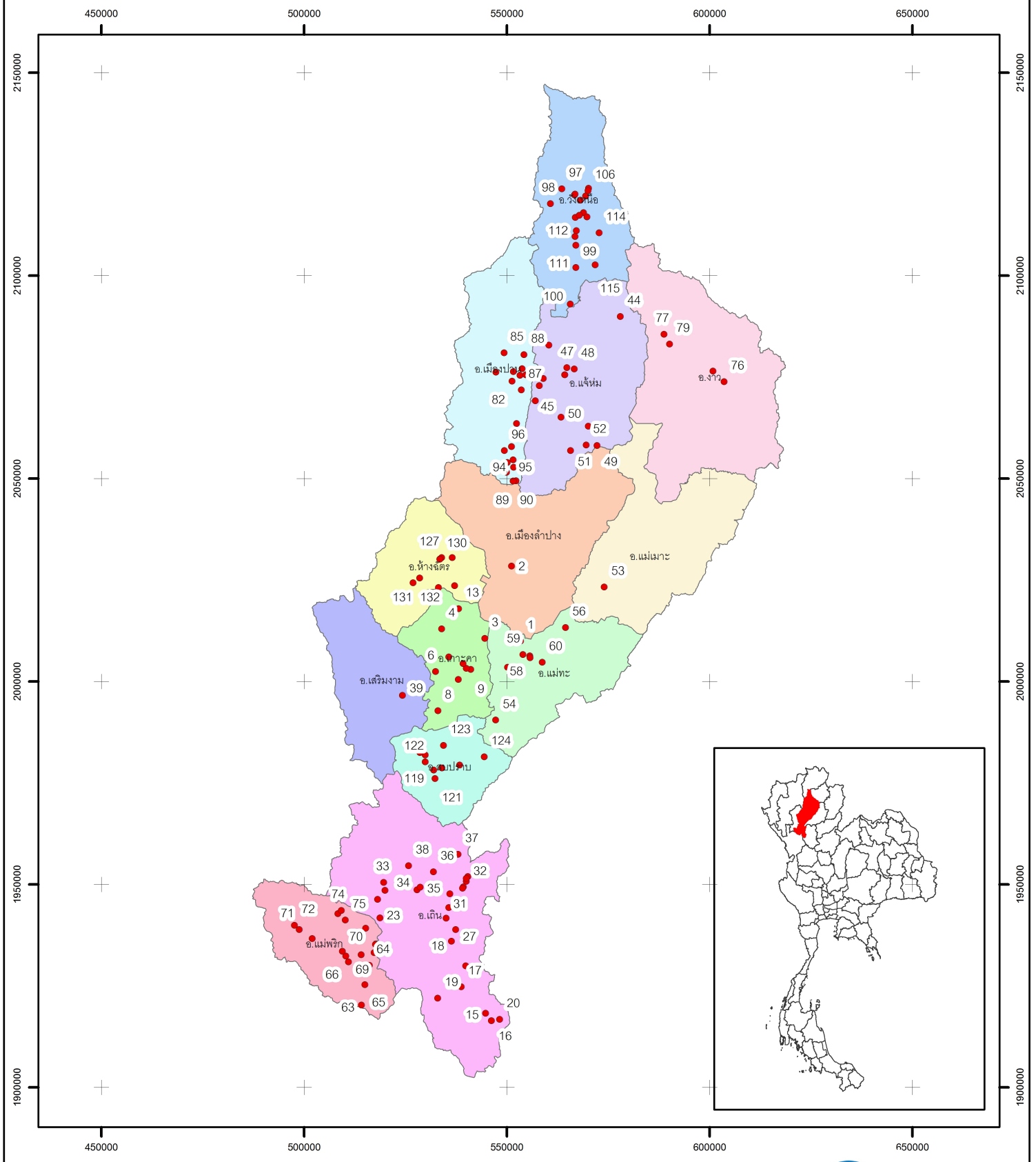


## สัญลักษณ์

- แนวเขตอำเภอ
- ตำแหน่งสถานที่กำจัดขยะมูลฝอย

N
W E
S

0 5 10 20 30 40 Kilometers

กรมควบคุมมลพิษ
POLLUTION CONTROL DEPARTMENT

ส่วนขยะมูลฝอยและสิ่งปฏิกูล
สำนักจัดการกากของเสียและสารอันตราย กรมควบคุมมลพิษ
กระทรวงทรัพยากรธรรมชาติและสิ่งแวดล้อม

สถานที่กำจัดขยะมูลฝอย ปี 2558 จ.ลำปาง

| ลำดับที่ | ชื่อสถานที่กำจัดขยะมูลฝอย | ที่อยู่ | ผู้ดำเนินการ | จังหวัด | หน่วยงานดำเนินการ | | ปีที่เปิด | ขนาดพื้นที่ | กระบวนการ | ความถูกต้อง | พิกัดสถานที่กำจัดขยะมูลฝอย | | | | ผู้ทิ้งร่วม | ปริมาณขยะที่เข้าระบบ |
|---|---|---|---|---|---|---|---|---|---|---|---|---|---|---|---|---|
| | | | | | รัฐ | เอกชน | ดำเนินการ | (ไร่) | | ของการ | โซน | ภูมิภาค | พิกัดแกน X | พิกัดแกน Y | | |
| 1 | บ่อขยะทน.ลำปาง | หมู่ 2 ต.กล้วยแพะ อ.เมือง จ.ลำปาง | เอกชน (บ.เชียงใหม่ริมดอย จำกัด) | ลำปาง | | ✓ | 2544 | 620 | Sanitary landfill | ถูกต้อง | 47 | ภาคเหนือ | 553388 | 2009920 | 1 | 186.95 |
| 2 | บ่อขยะทต.ต้นธงชัย | หมู่ 10 ต.ต้นธงชัย อ.เมือง จ.ลำปาง | น.ส.นงเยาว์ วงศ์อ๊อด | ลำปาง | | ✓ | N/A | 17 | Controlled Dump | ไม่ถูกต้อง | 47 | ภาคเหนือ | 551170 | 2028404 | 11 | 69.41 |
| 3 | บ่อขยะทต.เกาะคา | บ้านศาลาไชย หมู่ 2 ต.ศาลา อ.เกาะคา จ.ลำปาง | ทต.เกาะคา | ลำปาง | ✓ | | N/A | 24 | Open Dump | ไม่ถูกต้อง | 47 | ภาคเหนือ | 544589 | 2010566 | 0 | 14.26 |
| 4 | บ่อขยะทต.ไหล่หิน | บ้านแม่ฮวก หมู่ 3 ต.ไหล่หิน อ.เกาะคา จ.ลำปาง | ทต.ไหล่หิน | ลำปาง | ✓ | | 2542 | 3.5 | Open Dump | ไม่ถูกต้อง | 47 | ภาคเหนือ | 533953 | 2012885 | 0 | 3.00 |
| 5 | บ่อขยะทต.นาแก้ว | บ้านสบต๋ำ หมู่ 3 ต.นาแก้ว อ.เกาะคา จ.ลำปาง | ทต.นาแก้ว | ลำปาง | ✓ | | N/A | 4.2 | Controlled Dump | ถูกต้อง | 47 | ภาคเหนือ | 535290 | 1997695 | 0 | 4.00 |
| 6 | บ่อขยะทต.นาแก้ว | บ้านนาแก้ว หมู่ 4 ต.นาแก้ว อ.เกาะคา จ.ลำปาง | ทต.นาแก้ว | ลำปาง | ✓ | | N/A | 4 | Controlled Dump | ถูกต้อง | 47 | ภาคเหนือ | 532398 | 2002409 | 0 | 8.50 |
| 7 | บ่อขยะทต.นาแก้ว | บ้านสองแควใต้ หมู่ 2 ต.นาแก้ว จ.ลำปาง | ทต.นาแก้ว | ลำปาง | ✓ | | N/A | 4.2 | Controlled Dump | ถูกต้อง | 47 | ภาคเหนือ | 535687 | 2006017 | 0 | 8.50 |
| 8 | บ่อขยะอบต.นาแส่ง | หมู่ 1 ต.นาแส่ง อ.เกาะคา จ.ลำปาง | บ้านหาดปูตาย (อบต.นาแส่ง) | ลำปาง | ✓ | | 2549 | 1 | Open Dump | ไม่ถูกต้อง | 47 | ภาคเหนือ | 532993 | 1992725 | 0 | 1.00 |
| 9 | บ่อขยะอบต.นาแส่ง | หมู่ 3 ต.นาแส่ง อ.เกาะคา จ.ลำปาง | นาแก้วตะวันออก (อบต.นาแส่ง) | ลำปาง | ✓ | | 2542 | 1 | Open Dump | ไม่ถูกต้อง | 47 | ภาคเหนือ | 541092 | 2002929 | 0 | 2.00 |
| 10 | บ่อขยะอบต.นาแส่ง | หมู่ 4 ต.นาแส่ง อ.เกาะคา จ.ลำปาง | บ่อขยะบ้านเกาะยะ-แม่หยวก (อบต.นาแส่ง) | ลำปาง | ✓ | | 2545 | 1 | Controlled Dump | ถูกต้อง | 47 | ภาคเหนือ | 539986 | 2003182 | 0 | 1.00 |
| 11 | บ่อขยะอบต.นาแส่ง | หมู่ 5 ต.นาแส่ง อ.เกาะคา จ.ลำปาง | บ่อขยะบ้านสองแควพัฒนา (อบต.นาแส่ง) | ลำปาง | ✓ | | 2556 | 1 | Controlled Dump | ถูกต้อง | 47 | ภาคเหนือ | 539212 | 2004354 | 0 | 1.00 |
| 12 | บ่อขยะอบต.นาแส่ง | หมู่ 6 ต.นาแส่ง อ.เกาะคา จ.ลำปาง | หมู่ 6 (อบต.นาแส่ง) | ลำปาง | ✓ | | 2542 | 0-1-0 | Controlled Dump | ถูกต้อง | 47 | ภาคเหนือ | 538052 | 2000476 | 0 | 1.50 |
| 13 | บ่อขยะทต.ลำปางหลวง | หมู่ 4 ต.ลำปางหลวง อ.เกาะคา จ.ลำปาง | ทต. ลำปางหลวง | ลำปาง | ✓ | | 2553 | N/A | Open Dump | ไม่ถูกต้อง | 47 | ภาคเหนือ | 538102 | 2017902 | 0 | 1.50 |
| 14 | บ่อขยะทต.เวียงมอก | บ้านเสลียมหวาน หมู่ 3 ต.เวียงมอก อ.เถิน จ.ลำปาง | บ้านเสลียมหวาน (ทต.เวียงมอก) | ลำปาง | ✓ | | 2549 | N/A | Open Dump | ไม่ถูกต้อง | 47 | ภาคเหนือ | 539882 | 1929908 | 0 | 0.83 |
| 15 | บ่อขยะทต.เวียงมอก | บ้านท่าเกวียน หมู่ 7 ต.เวียงมอก อ.เถิน จ.ลำปาง | บ้านท่าเกวียน (ทต.เวียงมอก) | ลำปาง | ✓ | | N/A | 0-1-0 | Controlled Dump | ถูกต้อง | 47 | ภาคเหนือ | 544791 | 1918190 | 0 | 0.83 |
| 16 | บ่อขยะทต.เวียงมอก | บ้านแม่พุเหนือ หมู่ 13 ต.เวียงมอก อ.เถิน จ.ลำปาง | บ้านแม่พุเหนือ (ทต.เวียงมอก) | ลำปาง | ✓ | | N/A | N/A | Controlled Dump | ถูกต้อง | 47 | ภาคเหนือ | 546231 | 1916388 | 0 | 0.83 |
| 17 | บ่อขยะทต.เวียงมอก | บ้านปางอ้า หมู่ 4 ต.เวียงมอก อ.เถิน จ.ลำปาง | บ้านปางอ้า (ทต.เวียงมอก) | ลำปาง | ✓ | | 2552 | N/A | other | ไม่ถูกต้อง | 47 | ภาคเหนือ | 538746 | 1924711 | 0 | 7.00 |
| 18 | บ่อขยะทต.เวียงมอก | บ้านหนองหอย หมู่ 8 ต.เวียงมอก อ.เถิน จ.ลำปาง | บ้านหนองหอย (ทต.เวียงมอก) | ลำปาง | ✓ | | 2552 | 50 | Controlled Dump | ถูกต้อง | 47 | ภาคเหนือ | 536350 | 1935944 | 0 | 0.83 |
| 19 | บ่อขยะทต.เวียงมอก | บ้านแม่แสลม หมู่ 6 ต.เวียงมอก อ.เถิน จ.ลำปาง | บ้านแม่แสลม (ทต.เวียงมอก) | ลำปาง | ✓ | | N/A | N/A | Controlled Dump | ถูกต้อง | 47 | ภาคเหนือ | 532954 | 1921893 | 0 | 0.83 |
| 20 | บ่อขยะทต.เวียงมอก | บ้านหอรบ หมู่ 9 ต.เวียงมอก อ.เถิน จ.ลำปาง | บ้านหอรบ (ทต.เวียงมอก) | ลำปาง | ✓ | | N/A | N/A | Controlled Dump | ถูกต้อง | 47 | ภาคเหนือ | 548239 | 1916689 | 0 | 0.83 |
| 21 | บ่อขยะทม.ล้อมแรด | บ้านเด่นแก้ว หมู่ 11 ต.ล้อมแรด อ.เถิน จ.ลำปาง | ทม.ล้อมแรด | ลำปาง | ✓ | | 2542 | 102 | Open Dump | ไม่ถูกต้อง | 47 | ภาคเหนือ | 519986 | 1948498 | 0 | 13.66 |
| 22 | บ่อขยะทต.เถินบุรี | บ้านป่าตาล หมู่ 2 ต.เถินบุรี อ.เถิน จ.ลำปาง | ทต.เถินบุรี | ลำปาง | ✓ | | 2540 | N/A | Open Dump | ไม่ถูกต้อง | 47 | ภาคเหนือ | 518129 | 1946260 | 0 | 6.92 |
| 23 | บ่อขยะทต.เถินบุรี | บ้านสองแควปินหวาน หมู่ 5 ต.เถินบุรี อ.เถิน จ.ลำปาง | ทต.เถินบุรี | ลำปาง | ✓ | | 2557 | 2 | Open Dump | ไม่ถูกต้อง | 47 | ภาคเหนือ | 518698 | 1941684 | 0 | 3.00 |
| 24 | บ่อขยะอบต.แม่มอก | บ้านห้าน้ำ หมู่ 1 ต. แม่มอก อ. เถิน จ. ลำปาง | บ้านห้าน้ำ | ลำปาง | ✓ | | 2545 | 0.25 | Open Dump | ไม่ถูกต้อง | 47 | ภาคเหนือ | 540401 | 1951884 | 0 | 0.59 |
| 25 | บ่อขยะอบต.แม่มอก | บ้านแม่มอกกลาง หมู่ 2 ต. แม่มอก อ. เถิน จ. ลำปาง | บ้านแม่มอกกลาง | ลำปาง | ✓ | | 2545 | 0.14 | Open Dump | ไม่ถูกต้อง | 47 | ภาคเหนือ | 539256 | 1949332 | 0 | 0.59 |
| 26 | บ่อขยะอบต.แม่มอก | บ้านกุ่มนิ่งใต้ หมู่ 3 ต.แม่มอก อ.เถิน จ.ลำปาง | บ้านกุ่มนิ่งใต้ | ลำปาง | ✓ | | 2545 | 0.14 | Controlled Dump | ถูกต้อง | 47 | ภาคเหนือ | 535694 | 1944264 | 0 | 0.59 |
| 27 | บ่อขยะอบต.แม่มอก | บ้านสะพานหิน หมู่ 4 ต.แม่มอก อ.เถิน จ.ลำปาง | บ้านสะพานหิน | ลำปาง | ✓ | | 2545 | 0.14 | Controlled Dump | ถูกต้อง | 47 | ภาคเหนือ | 537407 | 1938820 | 0 | 0.59 |
| 28 | บ่อขยะอบต.แม่มอก | บ้านสันป่ามอก หมู่ 5 ต.แม่มอก อ.เถิน จ.ลำปาง | บ้านสันป่ามอก | ลำปาง | ✓ | | 2545 | 0.03 | Controlled Dump | ถูกต้อง | 47 | ภาคเหนือ | 539969 | 1950704 | 0 | 0.59 |
| 29 | บ่อขยะอบต.แม่มอก | บ้านสันป่ามอกใต้ หมู่ 6 ต.แม่มอก อ.เถิน จ.ลำปาง | บ้านสันป่ามอกใต้ | ลำปาง | ✓ | | 2545 | 0.03 | Controlled Dump | ถูกต้อง | 47 | ภาคเหนือ | 539092 | 1949023 | 0 | 0.59 |
| 30 | บ่อขยะอบต.แม่มอก | บ้านเด่นอุดม หมู่ 7 ต.แม่มอก อ.เถิน จ.ลำปาง | บ้านเด่นอุดม | ลำปาง | ✓ | | 2545 | 0.14 | Controlled Dump | ถูกต้อง | 47 | ภาคเหนือ | 535929 | 1947669 | 0 | 0.59 |
| 31 | บ่อขยะอบต.แม่มอก | บ้านห้วยเกาะหลวง หมู่ 8 ต.แม่มอก อ.เถิน จ.ลำปาง | บ้านห้วยเกาะหลวง | ลำปาง | ✓ | | 2545 | 0.14 | Controlled Dump | ถูกต้อง | 47 | ภาคเหนือ | 535050 | 1941645 | 0 | 0.59 |
| 32 | บ่อขยะอบต.แม่มอก | บ้านห้าน้ำพัฒนา หมู่ 9 ต.แม่มอก อ.เถิน จ.ลำปาง | บ้านห้าน้ำพัฒนา | ลำปาง | ✓ | | 2545 | 0.25 | Controlled Dump | ถูกต้อง | 47 | ภาคเหนือ | 539987 | 1951409 | 0 | 0.59 |
| 33 | บ่อขยะอบต. นาโป่ง | บ้านสันหลวง หมู่ 1 ต.นาโป่ง อ.เถิน จ.ลำปาง | อบต. นาโป่ง | ลำปาง | ✓ | | N/A | 0-1-0 | Open Dump | ไม่ถูกต้อง | 47 | ภาคเหนือ | 519645 | 1950466 | 0 | 6.00 |
| 34 | บ่อขยะอบต.แม่ปะ | บ้านแม่ปะหลวง หมู่ 1 ต.แม่ปะ อ.เถิน จ.ลำปาง | บ้านแม่ปะหลวง | ลำปาง | ✓ | | 2555 | 0.25 | Controlled Dump | ถูกต้อง | 47 | ภาคเหนือ | 527870 | 1948639 | 0 | 0.50 |
| 35 | บ่อขยะอบต.แม่ปะ | บ้านแม่ปะแพะ หมู่ 2 ต.แม่ปะ อ.เถิน จ.ลำปาง | บ้านแม่ปะแพะ | ลำปาง | ✓ | | 2555 | 0.25 | Controlled Dump | ถูกต้อง | 47 | ภาคเหนือ | 528625 | 1949268 | 0 | 0.50 |
| 36 | บ่อขยะอบต.แม่ปะ | บ้านท่ามะเกว๋น หมู่ 3 ต.แม่ปะ อ.เถิน จ.ลำปาง | บ้านท่ามะเกว๋น | ลำปาง | ✓ | | 2555 | 0.25 | Controlled Dump | ถูกต้อง | 47 | ภาคเหนือ | 531917 | 1953074 | 0 | 0.50 |
| 37 | บ่อขยะอบต.แม่ปะ | บ้านปางกุ่ม หมู่ 4 ต.แม่ปะ อ.เถิน จ.ลำปาง | บ้านปางกุ่ม | ลำปาง | ✓ | | 2555 | 0.25 | Open Dump | ไม่ถูกต้อง | 47 | ภาคเหนือ | 537979 | 1957384 | 0 | 1.00 |
| 38 | บ่อขยะอบต.แม่ปะ | บ้านท่าผา หมู่ 5 ต.แม่ปะ อ.เถิน จ.ลำปาง | บ้านท่าผา | ลำปาง | ✓ | | 2555 | 0.25 | Controlled Dump | ถูกต้อง | 47 | ภาคเหนือ | 525770 | 1954529 | 0 | 1.00 |
| 39 | บ่อขยะทต.เสริมงาม | หมู่ 6 ต.เสริมงาม อ.เสริมงาม จ.ลำปาง | ทต.เสริมงาม | ลำปาง | ✓ | | 2536 | 17.25 | Open Dump | ไม่ถูกต้อง | 47 | ภาคเหนือ | 524298 | 1996540 | 0 | 6.75 |
| 40 | บ่อขยะอบต.วิเชตนคร | บ้านใหม่ผ้าขาว หมู่ 3 ต.วิเชตนคร อ.แจ้ห่ม จ.ลำปาง | นายเสรีย์ ท่าว่อง | ลำปาง | | ✓ | 2540 | 4.5 | Open Dump | ไม่ถูกต้อง | 47 | ภาคเหนือ | 557041 | 2069096 | 1 | 6.40 |
| 41 | บ่อขยะอบต.วิเชตนคร | บ้านทุ่งทอง หมู่ 7 ต.วิเชตนคร อ.แจ้ห่ม จ.ลำปาง | บ้านทุ่งทอง | ลำปาง | ✓ | | 2555 | 1 | Open Dump | ไม่ถูกต้อง | 47 | ภาคเหนือ | 558032 | 2072862 | 0 | 1.25 |
| 42 | บ่อขยะอบต.วิเชตนคร | บ้านปงดอย หมู่ 9 ต.วิเชตนคร อ.แจ้ห่ม จ.ลำปาง | บ้านปงดอย | ลำปาง | ✓ | | 2555 | 1 | Open Dump | ไม่ถูกต้อง | 47 | ภาคเหนือ | 558963 | 2074587 | 0 | 1.25 |
| 43 | บ่อขยะทต.บ้านสา | 120 หมู่ 5 ถ.ลำปาง-แจ้ห่ม ต.บ้านสา อ.แจ้ห่ม จ.ลำปาง | ทต. บ้านสา | ลำปาง | ✓ | | 2554 | 0.2 | Controlled Dump | ถูกต้อง | 47 | ภาคเหนือ | 564307 | 2075481 | 0 | 4.89 |
| 44 | บ่อขยะทต.ทุ่งผึ้ง | บ้านแจ้คอน หมู่ 2 ต.ทุ่งผึ้ง อ.แจ้ห่ม จ.ลำปาง | ทต. ทุ่งผึ้ง | ลำปาง | ✓ | | 2545 | 1 | Open Dump | ไม่ถูกต้อง | 47 | ภาคเหนือ | 578005 | 2089871 | 0 | 1.53 |
| 45 | บ่อขยะอบต.แจ้ห่ม | หมู่ 5 ต.แจ้ห่ม อ.แจ้ห่ม จ.ลำปาง | อบต.แจ้ห่ม | ลำปาง | ✓ | | N/A | 0.5 | Open Dump | ไม่ถูกต้อง | 47 | ภาคเหนือ | 563353 | 2065052 | 0 | 3.90 |
| 46 | บ่อขยะอบต.ปงดอน | บ้านปงดอน หมู่ 2 ต.ปงดอน อ.แจ้ห่ม จ.ลำปาง | บ้านปงดอน | ลำปาง | ✓ | | 2552 | 0.2 | Open Dump | ไม่ถูกต้อง | 47 | ภาคเหนือ | 564307 | 2075481 | 0 | 0.50 |
| 47 | บ่อขยะอบต.ปงดอน | บ้านห้วยสะเหน้า หมู่ 7 ต.ปงดอน อ.แจ้ห่ม จ.ลำปาง | บ้านห้วยสะเหน้า | ลำปาง | ✓ | | 2552 | 0-1-69 | Controlled Dump | ถูกต้อง | 47 | ภาคเหนือ | 564830 | 2077295 | 0 | 0.50 |
| 48 | บ่อขยะอบต.ปงดอน | บ้านไฮ หมู่ 3 ต.ปงดอน อ.แจ้ห่ม จ.ลำปาง | บ้านไฮ | ลำปาง | ✓ | | 2552 | 0.2 | Controlled Dump | ถูกต้อง | 47 | ภาคเหนือ | 566617 | 2076938 | 0 | 0.50 |

สถานที่กำจัดขยะมูลฝอย ปี 2558 จ.ลำปาง

| ลำดับที่ | ชื่อสถานที่กำจัดขยะมูลฝอย | ที่อยู่ | ผู้ดำเนินการ | จังหวัด | หน่วยงานดำเนินการ | | ปีที่เปิดดำเนินการ | ขนาดพื้นที่ (ไร่) | กระบวนการ | ความถูกต้องของการ | พิกัดสถานที่กำจัดขยะมูลฝอย | | | | ผู้ทิ้งร่วม | ปริมาณขยะที่เข้าระบบ |
|---|---|---|---|---|---|---|---|---|---|---|---|---|---|---|---|---|
| | | | | | รัฐ | เอกชน | | | | | โซน | ภูมิภาค | พิกัดแกน X | พิกัดแกน Y | | |
| 49 | บ่อขยะอบต.เมืองมาย | บ้านแม่เย็น หมู่ 1 ต.เมืองมาย อ.แจ้ห่ม จ.ลำปาง | บ้านแม่เย็น | ลำปาง | ✓ | | N/A | N/A | Open Dump | ไม่ถูกต้อง | 47 | ภาคเหนือ | 572234 | 2058101 | 0 | 0.50 |
| 50 | บ่อขยะอบต.เมืองมาย | บ้านนางาม หมู่ 3 ต.เมืองมาย อ.แจ้ห่ม จ.ลำปาง | บ้านนางาม | ลำปาง | ✓ | | 2556 | 0.2 | Open Dump | ไม่ถูกต้อง | 47 | ภาคเหนือ | 570103 | 2062851 | 0 | 0.50 |
| 51 | บ่อขยะอบต.เมืองมาย | บ้านไผ่แพะ หมู่ 5 ต.เมืองมาย อ.แจ้ห่ม จ.ลำปาง | บ้านไผ่แพะ | ลำปาง | ✓ | | 2556 | 0.25 | Open Dump | ไม่ถูกต้อง | 47 | ภาคเหนือ | 565732 | 2056843 | 0 | 0.50 |
| 52 | บ่อขยะอบต.เมืองมาย | บ้านไผ่ทอง หมู่ 6 ต.เมืองมาย อ.แจ้ห่ม จ.ลำปาง | บ้านไผ่ทอง | ลำปาง | ✓ | | 2556 | 0.25 | Controlled Dump | ถูกต้อง | 47 | ภาคเหนือ | 569541 | 2058216 | 0 | 0.50 |
| 53 | บ่อขยะทต.แม่เมาะ | กฟผ.แม่เมาะ หมู่ 6 ต.แม่เมาะ อ.แม่เมาะ จ.ลำปาง | กฟผ.แม่เมาะ | ลำปาง | | ✓ | 2550 | 20 | Controlled Dump | ถูกต้อง | 47 | ภาคเหนือ | 573997 | 2023215 | 5 | 26.12 |
| 54 | บ่อขยะทต.สิริราช | บ้านแม่วะ หมู่ 3 ต.สันดอนแก้ว อ.แม่ทะ จ.ลำปาง | ทต. สิริราช | ลำปาง | ✓ | | 2552 | 20 | Open Dump | ไม่ถูกต้อง | 47 | ภาคเหนือ | 547265 | 1990456 | 0 | 4.85 |
| 55 | บ่อขยะทต.ป่าตันนาครัว | บ้านนาคตแพะ หมู่ 4 ต.ป่าตัน อ.แม่ทะ จ.ลำปาง | ทต.ป่าตันนาครัว | ลำปาง | ✓ | | 2548 | 18 | Open Dump | ไม่ถูกต้อง | 47 | ภาคเหนือ | 550184 | 2003424 | 0 | 10.00 |
| 56 | บ่อขยะทต.แม่ทะ | หมู่ 1 ต.แม่ทะ อ.แม่ทะ จ.ลำปาง | ทต.แม่ทะ | ลำปาง | ✓ | | 2544 | 88.2 | Open Dump | ไม่ถูกต้อง | 47 | ภาคเหนือ | 564450 | 2013259 | 0 | 12 |
| 57 | บ่อขยะทต.นาครัว | บ้านหลวง หมู่ 2 ต.นาครัว อ.แม่ทะ จ.ลำปาง | บ้านหลวง | ลำปาง | ✓ | | 2555 | 1 | Open Dump | ไม่ถูกต้อง | 47 | ภาคเหนือ | 555659 | 2006288 | 0 | 0.75 |
| 58 | บ่อขยะทต.นาครัว | บ้านเหมี้ยง หมู่ 10 ต.นาครัว อ.แม่ทะ จ.ลำปาง | บ้านเหมี้ยง | ลำปาง | ✓ | | 2555 | 1 | Controlled Dump | ถูกต้อง | 47 | ภาคเหนือ | 555722 | 2005799 | 0 | 0.60 |
| 59 | บ่อขยะทต.นาครัว | บ้านหล่ายทุ่ง หมู่ 5 ต.นาครัว อ.แม่ทะ จ.ลำปาง | บ้านหล่ายทุ่ง | ลำปาง | ✓ | | 2554 | 1 | Controlled Dump | ถูกต้อง | 47 | ภาคเหนือ | 553973 | 2006595 | 0 | 0.65 |
| 60 | บ่อขยะทต.นาครัว | บ้านหลุก หมู่ 6 ต.นาครัว อ.แม่ทะ จ.ลำปาง | บ้านหลุก | ลำปาง | ✓ | | 2554 | 1 | Open Dump | ไม่ถูกต้อง | 47 | ภาคเหนือ | 558700 | 2004679 | 0 | 2.00 |
| 61 | บ่อขยะทต.พระบาทวังตวง | บ้านเกาะหัวช้าง หมู่ 1 ต.พระบาทวังตวง อ.แม่พริก จ.ลำปาง | บ้านเกาะหัวช้าง | ลำปาง | ✓ | | 2542 | 1 | Open Dump | ไม่ถูกต้อง | 47 | ภาคเหนือ | 517628 | 1935145 | 0 | 2.50 |
| 62 | บ่อขยะทต.พระบาทวังตวง | บ้านท่าชุม หมู่ 2 ต.พระบาทวังตวง อ.แม่พริก จ.ลำปาง | บ้านท่าชุม | ลำปาง | ✓ | | 2542 | 1 | Controlled Dump | ถูกต้อง | 47 | ภาคเหนือ | 517313 | 1933159 | 0 | 2.50 |
| 63 | บ่อขยะทต.พระบาทวังตวง | บ้านแม่เชียงรายบน หมู่ 4 ต.พระบาทวังตาล อ.แม่พริก จ.เชีย | บ้านแม่เชียงรายบน | ลำปาง | ✓ | | 2542 | 2 | Controlled Dump | ถูกต้อง | 47 | ภาคเหนือ | 514169 | 1920241 | 0 | 2.50 |
| 64 | บ่อขยะทต.พระบาทวังตวง | บ้านพระบาท หมู่ 5 ต.พระบาทวังตวง อ.แม่พริก จ.ลำปาง | บ้านพระบาท | ลำปาง | ✓ | | 2542 | 1 | Controlled Dump | ถูกต้อง | 47 | ภาคเหนือ | 516124 | 1930048 | 0 | 2.50 |
| 65 | บ่อขยะทต.พระบาทวังตวง | บ้านดอยคำ หมู่ 7 ต.พระบาทวังตาล อ.แม่พริก จ.ลำปาง | บ้านดอยคำ | ลำปาง | ✓ | | 2542 | 1 | Controlled Dump | ถูกต้อง | 47 | ภาคเหนือ | 514988 | 1925272 | 0 | 2.50 |
| 66 | บ่อขยะอบต.แม่พริก | บ้านแม่พริกบน หมู่ 4 ต.แม่พริก อ.แม่พริก จ.ลำปาง | บ้านแม่พริกบน | ลำปาง | ✓ | | 2530 | 1 | Open Dump | ไม่ถูกต้อง | 47 | ภาคเหนือ | 510268 | 1932268 | 0 | 0.48 |
| 67 | บ่อขยะอบต.แม่พริก | บ้านวังลำราญ หมู่ 6 ต.แม่พริก อ.แม่พริก จ.ลำปาง | บ้านวังลำราญ | ลำปาง | ✓ | | 2545 | 1 | Open Dump | ไม่ถูกต้อง | 47 | ภาคเหนือ | 514061 | 1932645 | 0 | 0.48 |
| 68 | บ่อขยะอบต.แม่พริก | บ้านห้วยขี้นก หมู่ 7 ต.แม่พริก อ.แม่พริก จ.ลำปาง | บ้านห้วยขี้นก | ลำปาง | ✓ | | 2540 | 1 | Open Dump | ไม่ถูกต้อง | 47 | ภาคเหนือ | 501999 | 1936635 | 0 | 0.48 |
| 69 | บ่อขยะอบต.แม่พริก | บ้านร่มไม้ยาง หมู่ 9 ต.แม่พริก อ.แม่พริก จ.ลำปาง | บ้านร่มไม้ยาง | ลำปาง | ✓ | | 2552 | 1 | Controlled Dump | ถูกต้อง | 47 | ภาคเหนือ | 510954 | 1930837 | 0 | 0.48 |
| 70 | บ่อขยะอบต.แม่พริก | บ้านสันขี้เหล็ก หมู่ 10 ต.แม่พริก อ.แม่พริก จ.ลำปาง | บ้านสันขี้เหล็ก | ลำปาง | ✓ | | 2540 | 1 | Controlled Dump | ถูกต้อง | 47 | ภาคเหนือ | 509439 | 1933460 | 0 | 0.48 |
| 71 | บ่อขยะอบต.แม่พริก | บ้านแพะดอกเข็ม 1 หมู่ 11 ต.แม่พริก อ.แม่พริก จ.ลำปาง | บ้านแพะดอกเข็ม 1 | ลำปาง | ✓ | | 2545 | 0.5 | Controlled Dump | ถูกต้อง | 47 | ภาคเหนือ | 498796 | 1938811 | 0 | 0.48 |
| 72 | บ่อขยะอบต.แม่พริก | บ้านแพะดอกเข็ม 2 หมู่ 11 ต.แม่พริก อ.แม่พริก จ.ลำปาง | บ้านแพะดอกเข็ม 2 | ลำปาง | ✓ | | 2540 | 0.5 | Controlled Dump | ถูกต้อง | 47 | ภาคเหนือ | 497634 | 1939896 | 0 | 0.48 |
| 73 | บ่อขยะอบต.แม่พริก | บ้านนาริน หมู่ 1 ต.ผาปัง อ.แม่พริก จ.ลำปาง | บ้านนาริน | ลำปาง | ✓ | | 2540 | 1 | Controlled Dump | ถูกต้อง | 47 | ภาคเหนือ | 508349 | 1942774 | 0 | 0.48 |
| 74 | บ่อขยะอบต.แม่พริก | บ้านผาปังหลวง หมู่ 2 ต.ผาปัง อ.แม่พริก จ.ลำปาง | บ้านผาปังหลวง | ลำปาง | ✓ | | 2545 | 1 | Controlled Dump | ถูกต้อง | 47 | ภาคเหนือ | 509179 | 1943511 | 0 | 0.48 |
| 75 | บ่อขยะอบต.แม่พริก | บ้านผาปังกลาง หมู่ 3 ต.ผาปัง อ.แม่พริก จ.ลำปาง | บ้านผาปังกลาง | ลำปาง | ✓ | | 2540 | 1 | Controlled Dump | ถูกต้อง | 47 | ภาคเหนือ | 510163 | 1941172 | 0 | 0.48 |
| 76 | บ่อขยะทต.หลวงใต้ | บ้านวังควาย หมู่ 6 ต.หลวงใต้ อ.งาว จ.ลำปาง | ทต.หลวงใต้ | ลำปาง | ✓ | | 2535 | 7 | Open Dump | ไม่ถูกต้อง | 47 | ภาคเหนือ | 603549 | 2073841 | 1 | 8.80 |
| 77 | บ่อขยะอบต.นาแก | บ้านสันติสุข หมู่ 6 ต.นาแก อ.งาว จ.ลำปาง | บ้านสันติสุข | ลำปาง | ✓ | | 2554 | 0.25 | Controlled Dump | ถูกต้อง | 47 | ภาคเหนือ | 588739 | 2085481 | 0 | 0.03 |
| 78 | บ่อขยะอบต.นาแก | บ้านนาแก หมู่ 3 ต.นาแก อ.งาว จ.ลำปาง | บ้านนาแก | ลำปาง | ✓ | | 2553 | 0.25 | Controlled Dump | ถูกต้อง | 47 | ภาคเหนือ | 600846 | 2076454 | 0 | 0.05 |
| 79 | บ่อขยะอบต.นาแก | บ้านแม่ฮ่าง หมู่ 4 ต.นาแก อ.งาว จ.ลำปาง | บ้านแม่ฮ่าง | ลำปาง | ✓ | | 2553 | 0.25 | Controlled Dump | ถูกต้อง | 47 | ภาคเหนือ | 590104 | 2083075 | 0 | 0.04 |
| 80 | บ่อขยะทต.เมืองปาน | บ้านทุ่งโป่ง ต.เมืองปาน อ.เมืองปาน จ.ลำปาง | บ้านทุ่งโป่ง | ลำปาง | ✓ | | 2556 | 1 | Open Dump | ไม่ถูกต้อง | 47 | ภาคเหนือ | 551611 | 2076279 | 0 | 1.00 |
| 81 | บ่อขยะทต.เมืองปาน | บ้านดอนแก้ว ต.เมืองปาน อ.เมืองปาน จ.ลำปาง | บ้านดอนแก้ว | ลำปาง | ✓ | | 2556 | 1 | Open Dump | ไม่ถูกต้อง | 47 | ภาคเหนือ | 553760 | 2077000 | 0 | 1.00 |
| 82 | บ่อขยะทต.เมืองปาน | บ้านน้ำจำ ต.เมืองปาน อ.เมืองปาน จ.ลำปาง | บ้านน้ำจำ | ลำปาง | ✓ | | 2556 | 1 | Controlled Dump | ถูกต้อง | 47 | ภาคเหนือ | 551266 | 2073974 | 0 | 0.50 |
| 83 | บ่อขยะทต.เมืองปาน | บ้านแพะ ต.เมืองปาน อ.เมืองปาน จ.ลำปาง | บ้านแพะ | ลำปาง | ✓ | | 2556 | 1 | Controlled Dump | ถูกต้อง | 47 | ภาคเหนือ | 553227 | 2075382 | 0 | 1.00 |
| 84 | บ่อขยะทต.เมืองปาน | บ้านปางอ้าย ต.เมืองปาน อ.เมืองปาน จ.ลำปาง | บ้านปางอ้าย | ลำปาง | ✓ | | 2556 | 1 | Controlled Dump | ถูกต้อง | 47 | ภาคเหนือ | 547328 | 2076162 | 0 | 0.30 |
| 85 | บ่อขยะทต.เมืองปาน | บ้านดอนไชย ต.เมืองปาน อ.เมืองปาน จ.ลำปาง | บ้านดอนไชย | ลำปาง | ✓ | | 2556 | 1 | Controlled Dump | ถูกต้อง | 47 | ภาคเหนือ | 549321 | 2080922 | 0 | 0.30 |
| 86 | บ่อขยะทต.เมืองปาน | บ้านสบปาน ต.เมืองปาน อ.เมืองปาน จ.ลำปาง | บ้านสบปาน | ลำปาง | ✓ | | 2556 | 1 | Controlled Dump | ถูกต้อง | 47 | ภาคเหนือ | 554661 | 2075487 | 0 | 0.50 |
| 87 | บ่อขยะทต.เมืองปาน | บ้านน้ำโจ้ ต.เมืองปาน อ.เมืองปาน จ.ลำปาง | บ้านน้ำโจ้ | ลำปาง | ✓ | | 2556 | 1 | Controlled Dump | ถูกต้อง | 47 | ภาคเหนือ | 553568 | 2071764 | 0 | 0.30 |
| 88 | บ่อขยะอบต.แจ้ซ้อน | หมู่ 11 ต.แจ้ซ้อน อ.เมืองปาน จ.ลำปาง | อบต. แจ้ซ้อน | ลำปาง | ✓ | | 2544 | 2 | Open Dump | ไม่ถูกต้อง | 47 | ภาคเหนือ | 554232 | 2080447 | 0 | 5.01 |
| 89 | บ่อขยะอบต.ทุ่งกว๋าว | บ้านทุ่งจี้ศรีเจริญ หมู่ 8 ต.ทุ่งกว๋าว อ.เมืองปาน จ.ลำปาง | บ้านทุ่งจี้ศรีเจริญ | ลำปาง | ✓ | | N/A | N/A | Open Dump | ไม่ถูกต้อง | 47 | ภาคเหนือ | 552252 | 2049394 | 0 | 1.02 |
| 90 | บ่อขยะอบต.ทุ่งกว๋าว | บ้านแพะใหม่ หมู่ 12 ต.ทุ่งกว๋าว อ.เมืองปาน จ.ลำปาง | บ้านแพะใหม่ | ลำปาง | ✓ | | N/A | N/A | Controlled Dump | ถูกต้อง | 47 | ภาคเหนือ | 551527 | 2049343 | 0 | 1.02 |
| 91 | บ่อขยะอบต.ทุ่งกว๋าว | บ้านทุ่งกว๋าว หมู่ 5 ต.ทุ่งกว๋าว อ.เมืองปาน จ.ลำปาง | บ้านทุ่งกว๋าว | ลำปาง | ✓ | | N/A | N/A | Controlled Dump | ถูกต้อง | 47 | ภาคเหนือ | 549912 | 2051509 | 0 | 1.02 |
| 92 | บ่อขยะอบต.ทุ่งกว๋าว | บ้านจ๋ง หมู่ 4 ต.ทุ่งกว๋าว อ.เมืองปาน จ.ลำปาง | บ้านจ๋ง | ลำปาง | ✓ | | N/A | N/A | Controlled Dump | ถูกต้อง | 47 | ภาคเหนือ | 551682 | 2052720 | 0 | 1.02 |
| 93 | บ่อขยะอบต.ทุ่งกว๋าว | บ้านทุ่งข่วง หมู่ 2 ต.ทุ่งกว๋าว อ.เมืองปาน จ.ลำปาง | บ้านทุ่งข่วง | ลำปาง | ✓ | | N/A | N/A | Controlled Dump | ถูกต้อง | 47 | ภาคเหนือ | 550123 | 2053925 | 0 | 1.02 |
| 94 | บ่อขยะอบต.ทุ่งกว๋าว | บ้านหัวทุ่ง หมู่ 10 ต.ทุ่งกว๋าว อ.เมืองปาน จ.ลำปาง | บ้านหัวทุ่ง | ลำปาง | ✓ | | N/A | N/A | Controlled Dump | ถูกต้อง | 47 | ภาคเหนือ | 551548 | 2054558 | 0 | 1.02 |
| 95 | บ่อขยะอบต.ทุ่งกว๋าว | บ้านถ้ำ หมู่ 1 ต.ทุ่งกว๋าว อ.เมืองปาน จ.ลำปาง | บ้านถ้ำ | ลำปาง | ✓ | | N/A | N/A | Controlled Dump | ถูกต้อง | 47 | ภาคเหนือ | 551160 | 2057840 | 0 | 1.02 |
| 96 | บ่อขยะอบต.ทุ่งกว๋าว | บ้านถ้ำหลวง หมู่ 13 ต.ทุ่งกว๋าว อ.เมืองปาน จ.ลำปาง | บ้านถ้ำหลวง | ลำปาง | ✓ | | N/A | N/A | Controlled Dump | ถูกต้อง | 47 | ภาคเหนือ | 549392 | 2056849 | 0 | 1.02 |

**สถานที่กำจัดขยะมูลฝอย ปี 2558 จ.ลำปาง**

| ลำดับที่ | ชื่อสถานที่กำจัดขยะมูลฝอย | ที่อยู่ | ผู้ดำเนินการ | จังหวัด | หน่วยงานดำเนินการ | | ปีที่เปิด | ขนาดพื้นที่ | กระบวนการ | ความถูกต้อง | พิกัดสถานที่กำจัดขยะมูลฝอย | | | | ผู้ทิ้งร่วม | ปริมาณขยะที่เข้าระบบ |
|---|---|---|---|---|---|---|---|---|---|---|---|---|---|---|---|---|
| | | | | | รัฐ | เอกชน | ดำเนินการ | (ไร่) | | ของการ | โซน | ภูมิภาค | พิกัดแกน X | พิกัดแกน Y | | |
| 97 | บ่อขยะทต.บ้านใหม่ | บ้านใหม่ หมู่ 6 ต.วังเหนือ อ.วังเหนือ จ.ลำปาง | ทต.บ้านใหม่ | ลำปาง | ✓ | | 2549 | 1.75 | Incinerator | ไม่ถูกต้อง | 47 | ภาคเหนือ | 563573 | 2121336 | 0 | 3.5 |
| 98 | บ่อขยะทต.วังเหนือ | หมู่ 4 ถ.วังเหนือ-แม่ขะจาน ต.วังเหนือ อ.วังเหนือ จ.ลำปาง | ทต.วังเหนือ | ลำปาง | ✓ | | N/A | 15 | Open Burning | ไม่ถูกต้อง | 47 | ภาคเหนือ | 560773 | 2117651 | 1 | 3.24 |
| 99 | บ่อขยะอบต.ร่องเคาะ | บ้านป่าดา หมู่ 3 ต. ร่องเคาะ อ. วังเหนือ จ. ลำปาง | อบต.ร่องเคาะ | ลำปาง | ✓ | | 2548 | N/A | Open Dump | ไม่ถูกต้อง | 47 | ภาคเหนือ | 567045 | 2101953 | 0 | 5 |
| 100 | บ่อขยะอบต.ร่องเคาะ | บ้านวังใหม่ หมู่ 12 ต.ร่องเคาะ อ.วังเหนือ จ.ลำปาง | อบต.ร่องเคาะ | ลำปาง | ✓ | | 2549 | N/A | Open Dump | ไม่ถูกต้อง | 47 | ภาคเหนือ | 565676 | 2092937 | 0 | 5 |
| 101 | บ่อขยะอบต.วังซ้าย | บ้านแม่ม่า หมู่ 1 ต. วังซ้าย อ. วังเหนือ จ. ลำปาง | บ้านแม่ม่า | ลำปาง | ✓ | | 2555 | 1 | Open Dump | ไม่ถูกต้อง | 47 | ภาคเหนือ | 570149 | 2121499 | 0 | 0.33 |
| 102 | บ่อขยะอบต.วังซ้าย | บ้านใหม่หล่ายท่า หมู่ 2 ต. วังซ้าย อ. วังเหนือ จ. ลำปาง | บ้านใหม่หล่ายท่า | ลำปาง | ✓ | | 2549 | 1 | Open Dump | ไม่ถูกต้อง | 47 | ภาคเหนือ | 566690 | 2119827 | 0 | 0.33 |
| 103 | บ่อขยะอบต.วังซ้าย | บ้านหัวทุ่ง หมู่ 3 ต. วังซ้าย อ. วังเหนือ จ. ลำปาง | บ้านหัวทุ่ง สบม่า | ลำปาง | ✓ | | 2549 | 1 | Open Dump | ไม่ถูกต้อง | 47 | ภาคเหนือ | 568163 | 2118514 | 0 | 0.33 |
| 104 | บ่อขยะอบต.วังซ้าย | บ้านแม่สุขใน หมู่ 4 ต. วังซ้าย อ. วังเหนือ จ. ลำปาง | บ้านแม่สุขใน | ลำปาง | ✓ | | 2549 | 1 | Controlled Dump | ถูกต้อง | 47 | ภาคเหนือ | 569467 | 2119559 | 0 | 0.33 |
| 105 | บ่อขยะอบต.วังซ้าย | บ้านป่าแขม หมู่ 5 ต. วังซ้าย อ. วังเหนือ จ. ลำปาง | บ้านป่าแขม | ลำปาง | ✓ | | 2550 | 1 | Controlled Dump | ถูกต้อง | 47 | ภาคเหนือ | 566846 | 2120043 | 0 | 0.33 |
| 106 | บ่อขยะอบต.วังซ้าย | บ้านน้ำหลง หมู่ 6 ต. วังซ้าย อ. วังเหนือ จ. ลำปาง | บ้านน้ำหลง | ลำปาง | ✓ | | 2555 | 1 | Controlled Dump | ถูกต้อง | 47 | ภาคเหนือ | 570050 | 2120869 | 0 | 0.33 |
| 107 | บ่อขยะอบต.วังซ้าย | บ้านแม่สุขวังเหนือ หมู่ 7 ต. วังซ้าย อ. วังเหนือ จ. ลำปาง | บ้านแม่สุขวังเหนือ | ลำปาง | ✓ | | 2549 | 1 | Controlled Dump | ถูกต้อง | 47 | ภาคเหนือ | 566900 | 2114302 | 0 | 0.33 |
| 108 | บ่อขยะอบต.วังซ้าย | บ้านแม่สุขเหนือ หมู่ 8 ต. วังซ้าย อ. วังเหนือ จ. ลำปาง | บ้านแม่สุขเหนือ | ลำปาง | ✓ | | 2555 | 1 | Controlled Dump | ถูกต้อง | 47 | ภาคเหนือ | 568912 | 2115464 | 0 | 0.33 |
| 109 | บ่อขยะอบต.วังซ้าย | บ้านแม่สุขป่าสัก หมู่ 9 ต. วังซ้าย อ. วังเหนือ จ. ลำปาง | บ้านแม่สุขป่าสัก | ลำปาง | ✓ | | 2555 | 1 | Controlled Dump | ถูกต้อง | 47 | ภาคเหนือ | 567839 | 2114809 | 0 | 0.33 |
| 110 | บ่อขยะอบต.วังทรายคำ | บ้านทุ่งฮี หมู่ 1 ต. วังทรายคำ อ. วังเหนือ จ. ลำปาง | บ้านทุ่งฮี | ลำปาง | ✓ | | N/A | N/A | Open Dump | ไม่ถูกต้อง | 47 | ภาคเหนือ | 567172 | 2111002 | 0 | 0.66 |
| 111 | บ่อขยะอบต.วังทรายคำ | บ้านปงวัง หมู่ 3 ต. วังทรายคำ อ. วังเหนือ จ. ลำปาง | บ้านปงวัง | ลำปาง | ✓ | | N/A | N/A | Controlled Dump | ถูกต้อง | 47 | ภาคเหนือ | 567025 | 2107416 | 0 | 0.66 |
| 112 | บ่อขยะอบต.วังทรายคำ | บ้านก่อ หมู่ 6 ต.วังทรายคำ อ. วังเหนือ จ. ลำปาง | บ้านก่อ | ลำปาง | ✓ | | N/A | N/A | Controlled Dump | ถูกต้อง | 47 | ภาคเหนือ | 566843 | 2109588 | 0 | 0.66 |
| 113 | บ่อขยะอบต.วังทอง | บ้านแม่เย็น หมู่ 4 ต. วังทอง อ. วังเหนือ จ. ลำปาง | บ้านป่าหอย | ลำปาง | ✓ | | 2553 | 0-2-0 | Controlled Dump | ถูกต้อง | 47 | ภาคเหนือ | 569786 | 2114396 | 0 | 2.00 |
| 114 | บ่อขยะอบต.วังทอง | บ้านป่าทอง หมู่ 7 ต.วังทอง อ.วังเหนือ จ.ลำปาง | บ้านป่าทอง | ลำปาง | ✓ | | 2553 | 0-3-0 | Controlled Dump | ถูกต้อง | 47 | ภาคเหนือ | 572742 | 2110529 | 0 | 2.00 |
| 115 | บ่อขยะอบต.วังทอง | บ้านร่มโพธิ์ทอง หมู่ 9 ต.วังทอง อ.วังเหนือ จ.ลำปาง | แพะป่าตึง | ลำปาง | ✓ | | 2553 | 0-3-0 | Open Dump | ไม่ถูกต้อง | 47 | ภาคเหนือ | 571815 | 2102583 | 0 | 0.79 |
| 116 | บ่อขยะทต.สบปราบ | หมู่ 15 ต. สบปราบ อ. สบปราบ จ. ลำปาง | เอกชน | ลำปาง | | ✓ | N/A | 3.3 | Open Dump | ไม่ถูกต้อง | 47 | ภาคเหนือ | 538395 | 1979395 | 0 | 4.2 |
| 117 | บ่อขยะอบต.นายาง | บ้านนาปราบ หมู่ 3 ต. นายาง อ. สบปราบ จ. ลำปาง | บ้านนาปราบ | ลำปาง | ✓ | | 2545 | 0.39 | Open Dump | ไม่ถูกต้อง | 47 | ภาคเหนือ | 531966 | 1978096 | 0 | 1.00 |
| 118 | บ่อขยะอบต.นายาง | บ้านหนองวัวแดง หมู่ 4 ต. นายาง อ. สบปราบ จ. ลำปาง | บ้านหนองวัวแดง | ลำปาง | ✓ | | 2545 | 0.39 | Open Dump | ถูกต้อง | 47 | ภาคเหนือ | 534015 | 1978678 | 0 | 1.00 |
| 119 | บ่อขยะอบต.นายาง | บ้านนาไม้แดง หมู่ 6 ต. นายาง อ. สบปราบ จ. ลำปาง | บ้านนาไม้แดง | ลำปาง | ✓ | | 2545 | 0.39 | Controlled Dump | ถูกต้อง | 47 | ภาคเหนือ | 529873 | 1981825 | 0 | 1.00 |
| 120 | บ่อขยะอบต.นายาง | บ้านแก่น หมู่ 7 ต. นายาง อ. สบปราบ จ. ลำปาง | บ้านแก่น | ลำปาง | ✓ | | 2545 | 0.39 | Controlled Dump | ถูกต้อง | 47 | ภาคเหนือ | 528572 | 1982463 | 0 | 1.00 |
| 121 | บ่อขยะอบต.นายาง | บ้านไร่ หมู่ 8 ต. นายาง อ. สบปราบ จ. ลำปาง | บ้านไร่ | ลำปาง | ✓ | | 2545 | 0.39 | Controlled Dump | ถูกต้อง | 47 | ภาคเหนือ | 532276 | 1976060 | 0 | 1.00 |
| 122 | บ่อขยะอบต.นายาง | บ้านแม่ยอง หมู่ 9 ต. นายาง อ. สบปราบ จ. ลำปาง | บ้านแม่ยอง | ลำปาง | ✓ | | N/A | 0.39 | Open Dump | ไม่ถูกต้อง | 47 | ภาคเหนือ | 529861 | 1980136 | 0 | 0.34 |
| 123 | บ่อขยะอบต.แม่กัวะ | บ้านอ้อ หมู่ 2 ต. แม่กัวะ อ. สบปราบ จ. ลำปาง | บ้านอ้อ | ลำปาง | ✓ | | 2540 | 3 | Controlled Dump | ถูกต้อง | 47 | ภาคเหนือ | 534395 | 1984197 | 0 | 0.90 |
| 124 | บ่อขยะอบต.แม่กัวะ | หมู่ 5 ต. สมัย อ. สบปราบ จ. ลำปาง | หมู่ 5 | ลำปาง | ✓ | | 2544 | 4-0-17 | Controlled Dump | ถูกต้อง | 47 | ภาคเหนือ | 544410 | 1981377 | 0 | 0.90 |
| 125 | บ่อขยะอบต.แม่กัวะ | บ้านแม่ยาว หมู่ 5 ต. เวียงตาล อ. ห้างฉัตร จ. ลำปาง | บ้านแม่ยาว | ลำปาง | ✓ | | 2542 | 12 | Controlled Dump | ถูกต้อง | 47 | ภาคเหนือ | 533509 | 2030126 | 0 | 0.90 |
| 126 | บ่อขยะอบต.แม่กัวะ | บ้านแม่ยาว หมู่ 3 ต. เวียงตาล อ. ห้างฉัตร จ. ลำปาง | บ้านแม่ยาว | ลำปาง | ✓ | | 2555 | N/A | Controlled Dump | ถูกต้อง | 47 | ภาคเหนือ | 536570 | 2030493 | 0 | 0.90 |
| 127 | บ่อขยะอบต.แม่กัวะ | บ้านปางม่วง หมู่ 9 ต. ห้างฉัตร อ. ห้างฉัตร จ. ลำปาง | บ้านปางม่วง | ลำปาง | ✓ | | 2555 | N/A | Controlled Dump | ถูกต้อง | 47 | ภาคเหนือ | 533934 | 2030504 | 0 | 0.90 |
| 128 | บ่อขยะอบต.เวียงตาล | บ้านสันทราย หมู่ 1 ต. เวียงตาล อ. ห้างฉัตร จ. ลำปาง | บ้านสันทราย | ลำปาง | ✓ | | 2539 | 5 | Open Dump | ไม่ถูกต้อง | 47 | ภาคเหนือ | 537124 | 2023554 | 0 | 0.30 |
| 129 | บ่อขยะอบต.เวียงตาล | บ้านใหม่แม่ปาง หมู่ 3 ต. เวียงตาล อ. ห้างฉัตร จ. ลำปาง | บ้านใหม่แม่ปาง | ลำปาง | ✓ | | 2550 | 5 | Controlled Dump | ถูกต้อง | 47 | ภาคเหนือ | 533168 | 2023098 | 0 | 0.20 |
| 130 | บ่อขยะอบต.เวียงตาล | บ้านหัววัง หมู่ 5 ต. เวียงตาล อ. ห้างฉัตร จ. ลำปาง | บ้านหัววัง | ลำปาง | ✓ | | 2542 | 12 | Controlled Dump | ถูกต้อง | 47 | ภาคเหนือ | 533487 | 2030111 | 0 | 0.30 |
| 131 | บ่อขยะอบต.เวียงตาล | บ้านทุ่งเกวียน หมู่ 6 ต. เวียงตาล อ. ห้างฉัตร จ. ลำปาง | บ้านทุ่งเกวียน | ลำปาง | ✓ | | 2542 | 10 | Open Dump | ไม่ถูกต้อง | 47 | ภาคเหนือ | 528492 | 2025422 | 0 | 0.50 |
| 132 | บ่อขยะอบต.แม่สัน | หมู่ 1 ต.แม่สัน อ.ห้างฉัตร จ.ลำปาง | อบต.แม่สัน | ลำปาง | ✓ | | N/A | N/A | Open Burning | ไม่ถูกต้อง | 47 | ภาคเหนือ | 526875 | 2024265 | 0 | 4.18 |
| 133 | บ่อขยะอบต.แม่สุก | บ้านศรีบุญเรือง หมู่ 3 ตำบลแม่สุก อ. แจ้ห่ม จ. ลำปาง | บ้านศรีบุญเรือง | ลำปาง | ✓ | | 2550 | 1 | Open Dump | ไม่ถูกต้อง | 47 | ภาคเหนือ | 560368 | 2082801 | 0 | 2.00 |
| 134 | บ่อขยะทต.แม่ปุ | บ้านแม่ปุ หมู่ 2 ต. แม่ปุ อ. แม่พริก จ. ลำปาง | บ้านแม่ปุ | ลำปาง | ✓ | | 2543 | 30 | Controlled Dump | ถูกต้อง | 47 | ภาคเหนือ | 515188 | 1939178 | 0 | 1.10 |
| 135 | บ่อขยะทต.แม่ปุ | บ้านทุ่งบอม หมู่ 11 ต. บ้านขอ อ. เมืองปาน จ. ลำปาง | บ้านทุ่งบอม | ลำปาง | ✓ | | N/A | N/A | Controlled Dump | ถูกต้อง | 47 | ภาคเหนือ | 552414 | 2063491 | 0 | 1 |
| | | | | | 0 | 0 | | | | | | | | | | |

**หมายเหตุ** N/A คือไม่มีการรายงานข้อมูลในส่วนนี้

# แผนที่แสดงตำแหน่งที่ตั้งสถานที่กำจัดขยะมูลฝอย จังหวัดพะเยา ปี พ.ศ. 2558

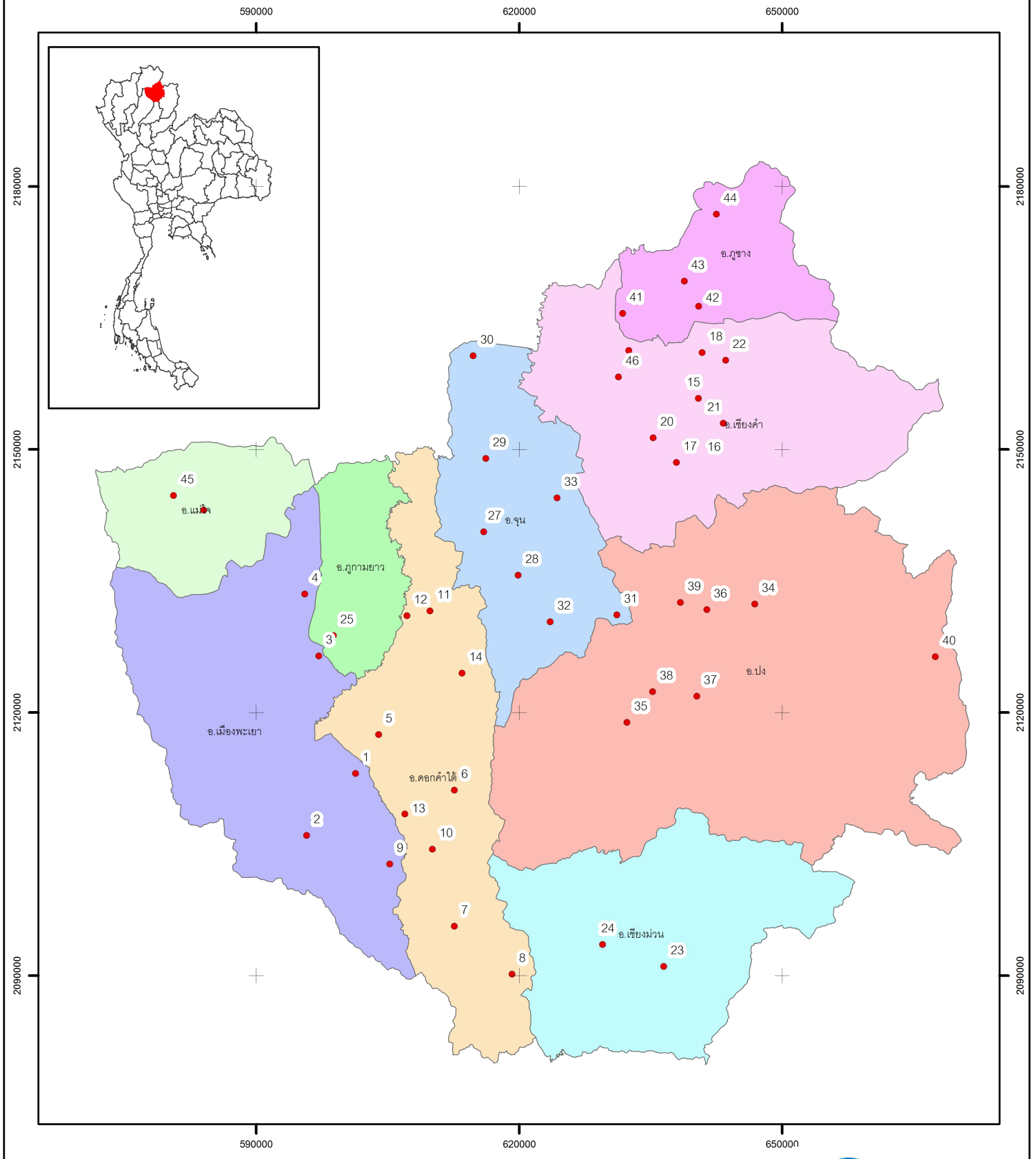


## สัญลักษณ์

- แนวเขตอำเภอ
- ตำแหน่งสถานที่กำจัดขยะมูลฝอย

กรมควบคุมมลพิษ
POLLUTION CONTROL DEPARTMENT

ส่วนขยะมูลฝอยและสิ่งปฏิกูล
สำนักจัดการกากของเสียและสารอันตราย กรมควบคุมมลพิษ
กระทรวงทรัพยากรธรรมชาติและสิ่งแวดล้อม

สถานที่กำจัดขยะมูลฝอย ปี 2558 จ.พะเยา

| ลำดับที่ | ชื่อสถานที่กำจัดขยะมูลฝอย | ที่อยู่ | ผู้ดำเนินการ | จังหวัด | หน่วยงานดำเนินการ | | ปีที่เปิด | ขนาดพื้นที่ | กระบวนการ | ความถูกต้อง | พิกัดสถานที่กำจัดขยะมูลฝอย | | | | ผู้ที่ร่วม | ปริมาณขยะที่ |
|---|---|---|---|---|---|---|---|---|---|---|---|---|---|---|---|---|
| | | | | | รัฐ | เอกชน | ดำเนินการ | (ไร่) | | ของการ | โซน | ภูมิภาค | พิกัดแกน X | พิกัดแกน Y | | เข้าระบบ |
| 1 | บ่อขยะทม.พะเยา | หมู่ 2 ต.จำป่าหวาย อ.เมือง จ.พะเยา | ทม.พะเยา | พะเยา | ✓ | | 2530 | 86 | Sanitary landfill | ถูกต้อง | 47 | ภาคเหนือ | 601344 | 2113019 | 1 | 18.60 |
| 2 | บ่อขยะทต.แม่กา | บ้านแม่กาห้วยเดียน หมู่ 2 ต.แม่กา อ.เมือง จ.พะเยา | ทต.แม่กา | พะเยา | ✓ | | 2549 | 30 | Open Dump | ไม่ถูกต้อง | 47 | ภาคเหนือ | 595744 | 2105954 | 0 | 15.00 |
| 3 | บ่อขยะทต.ท่าวังทอง | หมู่ 11 ต.ท่าวังทอง อ.เมือง จ.พะเยา | เอกชน | พะเยา | | ✓ | 2557 | 20 | Controlled Dump | ถูกต้อง | 47 | ภาคเหนือ | 597152 | 2126435 | 1 | 12.00 |
| 4 | บ่อขยะทต.แม่ปืม | หมู่ 12 ต.แม่ปืม อ.เมือง จ.พะเยา | เอกชน | พะเยา | | ✓ | 2557 | 2 | Open Dump | ไม่ถูกต้อง | 47 | ภาคเหนือ | 595538 | 2133483 | 1 | 3.00 |
| 5 | บ่อขยะทม.ดอกคำใต้ | หมู่ 2 ต.บ้านบุญเกิด อ.ดอกคำใต้ จ.พะเยา | นายบุญศรี ปัญญา | พะเยา | | ✓ | 2538 | 15 | Open Dump | ไม่ถูกต้อง | 47 | ภาคเหนือ | 603968 | 2117461 | 1 | 20.00 |
| 6 | บ่อขยะทต.บ้านถ้ำ | หมู่ 5 ต.บ้านถ้ำ อ.ดอกคำใต้ จ.พะเยา | ทต.บ้านถ้ำ | พะเยา | ✓ | | 2542 | 7 | Open Dump | ไม่ถูกต้อง | 47 | ภาคเหนือ | 612604 | 2111137 | 0 | 10.00 |
| 7 | บ่อขยะทต.หนองหล่ม | บ้านสันม่วง หมู่ 5 ถ.ดอกคำใต้-เชียงม่วน ต.หนองหล่ม อ.ดอกคำใต้ จ.พะเยา | ทต.หนองหล่ม | พะเยา | ✓ | | 2551 | 14 | Open Dump | ไม่ถูกต้อง | 47 | ภาคเหนือ | 612607 | 2095590 | 0 | 4.00 |
| 8 | บ่อขยะทต.หนองหล่ม | บ้านปางงุ้น หมู่ 6 ถ.ดอกคำใต้-เชียงคำ ต.หนองหล่ม อ.ดอกคำใต้ จ.พะเยา | ทต.หนองหล่ม | พะเยา | ✓ | | 2553 | 2 | Controlled Dump | ถูกต้อง | 47 | ภาคเหนือ | 619196 | 2090141 | 0 | 1.00 |
| 9 | บ่อขยะอบต.บ้านปิน | ห้วยปู่หล้า หมู่ 1 ต.บ้านปิน อ.ดอกคำใต้ จ.พะเยา | อบต.บ้านปิน | พะเยา | ✓ | | 2547 | 3 | Open Dump | ไม่ถูกต้อง | 47 | ภาคเหนือ | 605247 | 2102694 | 0 | 2.40 |
| 10 | บ่อขยะอบต.บ้านปิน | หมู่ 7 ต.บ้านปิน อ.ดอกคำใต้ จ.พะเยา | อบต.บ้านปิน | พะเยา | ✓ | | N/A | 3.1 | Controlled Dump | ถูกต้อง | 47 | ภาคเหนือ | 610097 | 2104386 | 0 | 2.40 |
| 11 | บ่อขยะอบต.ป่าซาง | หมู่ 10 อ.ป่าซาง อ.ดอกคำใต้ จ.พะเยา | อบต.ป่าซาง | พะเยา | ✓ | | 2540 | 3 | Open Dump | ไม่ถูกต้อง | 47 | ภาคเหนือ | 609830 | 2131565 | 0 | 4.89 |
| 12 | บ่อขยะเอกชน | หมู่ 11 ต.ห้วยลาน อ.ดอกคำใต้ จ.พะเยา | บริษัทกรีนไลน์เอนเนอร์จี | พะเยา | | ✓ | N/A | N/A | Controlled Dump | ถูกต้อง | 47 | ภาคเหนือ | 607185 | 2131018 | 0 | 6.00 |
| 13 | บ่อขยะอบต.ดือเวียง | หมู่ 6 ต.ดือเวียง อ.ดอกคำใต้ จ.พะเยา | อบต.ดือเวียง | พะเยา | ✓ | | 2557 | 3 | Incinerator | ไม่ถูกต้อง | 47 | ภาคเหนือ | 606967 | 2108403 | 0 | 3.00 |
| 14 | บ่อขยะอบต.สันโค้ง | บ้านห้วยทรายเลื่อน หมู่ 3,9 ต.สันโค้ง อ.ดอกคำใต้ จ.พะเยา | อบต.สันโค้ง | พะเยา | ✓ | | N/A | 3 | Open Dump | ไม่ถูกต้อง | 47 | ภาคเหนือ | 613479 | 2124455 | 0 | 2.00 |
| 15 | บ่อขยะทต.เวียง | ต.ฝายกลาง อ.เชียงคำ จ.พะเยา | ทต.เวียง | พะเยา | ✓ | | 2554 | N/A | Open Dump | ไม่ถูกต้อง | 47 | ภาคเหนือ | 640432 | 2155819 | 0 | 3.50 |
| 16 | บ่อขยะทต.ฝายกวาง | บ้านสบาบ หมู่ 7 ต.ฝายกวาง อ.เชียงคำ จ.พะเยา | ทต.ฝายกวาง | พะเยา | ✓ | | 2554 | 5 | Open Dump | ไม่ถูกต้อง | 47 | ภาคเหนือ | 643289 | 2152963 | 1 | 6.00 |
| 17 | บ่อขยะทต.ฝายกวาง | หมู่ 14 ต.ฝายกวาง อ.เชียงคำ จ.พะเยา | นางอำไพ อินคำ | พะเยา | | ✓ | 2557 | 2 | Open Dump | ไม่ถูกต้อง | 47 | ภาคเหนือ | 637933 | 2148515 | 1 | 5.00 |
| 18 | บ่อขยะอบต.เจดีย์คำ | บ้านบุญชัย หมู่ 12 ต.เจดีย์คำ อ.เชียงคำ จ.พะเยา | อบต.เจดีย์คำ | พะเยา | ✓ | | 2545 | 8 | Open Dump | ไม่ถูกต้อง | 47 | ภาคเหนือ | 640874 | 2161042 | 0 | 3.96 |
| 19 | บ่อขยะอบต.เชียงบาน | หมู่ 3,4,7 ต.เชียงบาน อ.เชียงคำ จ.พะเยา | อบต.เชียงบาน | พะเยา | ✓ | | 2553 | 4.5 | Open Dump | ไม่ถูกต้อง | 47 | ภาคเหนือ | 632514 | 2161270 | 0 | 4.00 |
| 20 | บ่อขยะอบต.ทุ่งผาสุข | หมู่ 3 ต.ทุ่งผาสุข อ.เชียงคำ จ.พะเยา | อบต.ทุ่งผาสุข | พะเยา | ✓ | | 2555 | 1 | Controlled Dump | ถูกต้อง | 47 | ภาคเหนือ | 635277 | 2151306 | 0 | 1.55 |
| 21 | บ่อขยะนางอำไพ อินคำ | หมู่ 14 ต.ฝายกวาง อ.เชียงคำ จ.พะเยา | นางอำไพ อินคำ | พะเยา | | ✓ | 2557 | 2 | Open Dump | ไม่ถูกต้อง | 47 | ภาคเหนือ | 643289 | 2152963 | 0 | 4.00 |
| 22 | บ่อขยะอบต.ร่มเย็น | บ้านใหม่ร่มเย็น หมู่ 7 ต.ร่มเย็น อ.เชียงคำ จ.พะเยา | อบต.ร่มเย็น | พะเยา | ✓ | | 2548 | 13 | Open Dump | ไม่ถูกต้อง | 47 | ภาคเหนือ | 643545 | 2160147 | 0 | 2.55 |
| 23 | บ่อขยะทต.เชียงม่วน | บ้านหล่ายทุ่ง หมู่ 6 ต.เชียงม่วน อ.เชียงม่วน จ.พะเยา | ทต.เชียงม่วน | พะเยา | ✓ | | 2548 | 50 | Open Dump | ไม่ถูกต้อง | 47 | ภาคเหนือ | 636482 | 2091021 | 0 | 2.50 |
| 24 | บ่อขยะอบต.สระ | บ้านสระใต้ หมู่ 4 ต.สระ อ.เชียงม่วน จ.พะเยา | อบต.สระ | พะเยา | ✓ | | 2540 | 1 | Open Dump | ไม่ถูกต้อง | 47 | ภาคเหนือ | 629519 | 2093533 | 0 | 4.44 |
| 25 | บ่อขยะอบต.ดงเจน | หมู่ 13 ต.ดงเจน อ.ภูกามยาว จ.พะเยา | ทต.ดงเจน | พะเยา | ✓ | | 2540 | 25 | Open Dump | ไม่ถูกต้อง | 47 | ภาคเหนือ | 598790 | 2128757 | 0 | 5.00 |
| 26 | บ่อขยะทต.แม่ใจ | หมู่ 9 ต.ศรีถ้อย อ.แม่ใจ จ.พะเยา | ทต.แม่ใจ | พะเยา | ✓ | | N/A | 4.00 | Controlled Dump | ถูกต้อง | 47 | ภาคเหนือ | 584009 | 2143069 | 0 | 4.00 |
| 27 | บ่อขยะทต.ห้วยข้าวก่ำ | หมู่ 9 ต.ห้วยข้าวก่ำ อ.จุน จ.พะเยา | ทต.ห้วยข้าวก่ำ | พะเยา | ✓ | | 2539 | 8.00 | Open Dump | ไม่ถูกต้อง | 47 | ภาคเหนือ | 615954 | 2140593 | 0 | 8.00 |
| 28 | บ่อขยะทต.จุน | หมู่ 1 ต.จุน อ.จุน จ.พะเยา | ทต.จุน | พะเยา | ✓ | | 2539 | 0.50 | Controlled Dump | ถูกต้อง | 47 | ภาคเหนือ | 619896 | 2135636 | 0 | 0.50 |
| 29 | บ่อขยะทต.เวียงลอ | บ้านจุนใหม่ หมู่ 10 ต.ลอ อ.จุน จ.พะเยา | ทต.เวียงลอ | พะเยา | ✓ | | 2557 | 3.92 | Open Dump | ไม่ถูกต้อง | 47 | ภาคเหนือ | 616183 | 2148946 | 0 | 3.92 |
| 30 | บ่อขยะทต.หงส์หิน | หมู่ 11 ต.หงส์หิน อ.จุน จ.พะเยา | ทต.หงส์หิน | พะเยา | ✓ | | 2544 | 1.80 | Open Dump | ไม่ถูกต้อง | 47 | ภาคเหนือ | 614745 | 2160658 | 0 | 1.80 |
| 31 | บ่อขยะอบต.พระธาตุขิงแกง | บ้านแม่วังช้าง หมู่ 1 ถ.จุน-ปง ต.พระธาตุขิงแกง อ.จุน จ.พะเยา | อบต.พระธาตุขิงแกง | พะเยา | ✓ | | 2547 | 1.50 | Controlled Dump | ถูกต้อง | 47 | ภาคเหนือ | 631143 | 2131111 | 0 | 1.50 |
| 32 | บ่อขยะอบต.พระธาตุขิงแกง | บ้านธาตุขิงแกงบน หมู่ 5 ต.พระธาตุขิงแกง อ.จุน จ.พะเยา | อบต.พระธาตุขิงแกง | พะเยา | ✓ | | 2547 | 1.50 | Controlled Dump | ถูกต้อง | 47 | ภาคเหนือ | 623538 | 2130323 | 0 | 1.50 |
| 33 | บ่อขยะอบต.ห้วยยางขาม | หมู่ 2 ต.ห้วยยางขาม อ.จุน จ.พะเยา | อบต.ห้วยยางขาม | พะเยา | ✓ | | 2547 | 2.00 | Open Dump | ไม่ถูกต้อง | 47 | ภาคเหนือ | 624325 | 2144472 | 0 | 2.00 |
| 34 | บ่อขยะทต.จิม | บ้านหนองบัว หมู่ 2 ต.จิม อ.ปง จ.พะเยา | ทต.จิม | พะเยา | ✓ | | 2545 | 5.00 | Open Dump | ไม่ถูกต้อง | 47 | ภาคเหนือ | 646867 | 2132345 | 0 | 5.00 |
| 35 | บ่อขยะทต.ปง | หมู่ 3 ต.ปง อ.ปง จ.พะเยา | ทต.ปง | พะเยา | ✓ | | 2549 | 3.50 | Open Dump | ไม่ถูกต้อง | 47 | ภาคเหนือ | 632287 | 2118846 | 1 | 3.50 |
| 36 | บ่อขยะอบต.จิม | 19 ต.จิม อ.ปง จ.พะเยา | อบต.จิม | พะเยา | ✓ | | 2546 | 4.32 | Open Dump | ไม่ถูกต้อง | 47 | ภาคเหนือ | 641399 | 2131713 | 0 | 4.32 |
| 37 | บ่อขยะอบต.นาปรัง | หมู่ 7 ต.นาปรัง อ.ปง จ.พะเยา | อบต.นาปรัง | พะเยา | ✓ | | 2555 | 0.16 | Controlled Dump | ถูกต้อง | 47 | ภาคเหนือ | 640255 | 2121847 | 0 | 0.16 |
| 38 | บ่อขยะอบต.นาปรัง | หมู่ 3 ต.นาปรัง อ.ปง จ.พะเยา | อบต.นาปรัง | พะเยา | ✓ | | 2555 | N/A | Controlled Dump | ถูกต้อง | 47 | ภาคเหนือ | 635219 | 2122367 | 0 | 1.50 |
| 39 | บ่อขยะอบต.ออย | หมู่ 9 ต.ออย อ.ปง จ.พะเยา | อบต.ออย | พะเยา | ✓ | | N/A | 4.00 | Open Dump | ไม่ถูกต้อง | 47 | ภาคเหนือ | 638399 | 2132535 | 0 | 4.00 |
| 40 | บ่อขยะอบต.ผาช้างน้อย | หมู่ 7 ต.ผาช้างน้อย อ.ปง จ.พะเยา | อบต.ผาช้างน้อย | พะเยา | ✓ | | 2552 | N/A | Open Dump | ไม่ถูกต้อง | 47 | ภาคเหนือ | 667478 | 2126326 | 0 | 4.73 |
| 41 | บ่อขยะทต.สบบง | หมู่ 3 ต.สบบง อ.ภูซาง จ.พะเยา | ทต.สบบง | พะเยา | ✓ | | 2536 | 4.00 | Incinerator | ถูกต้อง | 47 | ภาคเหนือ | 631801 | 2165494 | 0 | 4.00 |
| 42 | บ่อขยะอบต.ทุ่งกล้วย | ที่ดินสาธารณะประโยชน์ หมู่ 1 ต.ทุ่งกล้วย อ.ภูซาง จ.พะเยา | อบต.ทุ่งกล้วย | พะเยา | ✓ | | 2547 | 0.40 | Controlled Dump | ถูกต้อง | 47 | ภาคเหนือ | 640488 | 2166328 | 0 | 0.40 |

สถานที่กำจัดขยะมูลฝอย ปี 2558 จ.พะเยา

| ลำดับที่ | ชื่อสถานที่กำจัดขยะมูลฝอย | ที่อยู่ | ผู้ดำเนินการ | จังหวัด | หน่วยงานดำเนินการ | | ปีที่เปิด | ขนาดพื้นที่ | กระบวนการ | ความถูกต้อง | พิกัดสถานที่กำจัดขยะมูลฝอย | | | | ผู้ทิ้งร่วม | ปริมาณขยะที่ |
|---|---|---|---|---|---|---|---|---|---|---|---|---|---|---|---|---|
| | | | | | รัฐ | เอกชน | ดำเนินการ | (ไร่) | | ของการ | โซน | ภูมิภาค | พิกัดแกน X | พิกัดแกน Y | | เข้าระบบ |
| 43 | บ่อขยะอบต.ป่าสัก | หมู่ 1 ต.ป่าสัก อ.ภูซาง จ.พะเยา | อบต.ป่าสัก | พะเยา | ✓ | | 2551 | 0.68 | Open Dump | ไม่ถูกต้อง | 47 | ภาคเหนือ | 638834 | 2169186 | 0 | 0.68 |
| 44 | บ่อขยะอบต.ภูซาง | หมู่ 2 ต.ภูซาง อ.ภูซาง จ.พะเยา | อบต.ภูซาง | พะเยา | ✓ | | N/A | 0.05 | Controlled Dump | ถูกต้อง | 47 | ภาคเหนือ | 642495 | 2176823 | 0 | 0.05 |
| 45 | บ่อขยะทต.เจริญราษฎร์ | หัวยเจริญราษฎร์ หมู่ 4 ต.เจริญราษฎร์ อ.แม่ใจ จ.พะเยา | ทต.เจริญราษฎร์ | พะเยา | ✓ | | 2552 | 0.01 | Controlled Dump | ถูกต้อง | 47 | ภาคเหนือ | 580563 | 2144720 | 0 | 0.01 |
| 46 | บ่อขยะอบต.เชียงบาน | หมู่ 3 ต.เชียงบาน อ.เชียงคำ จ.พะเยา | อบต.เชียงบาน | พะเยา | ✓ | | 2553 | 4.30 | Incinerator | ไม่ถูกต้อง | 47 | ภาคเหนือ | 631320 | 2158250 | 0 | 4.30 |
| | | | | | 0 | 0 | | | | | | | | | | |

หมายเหตุ N/A คือไม่มีการรายงานข้อมูลในส่วนนี้

# แผนที่แสดงตำแหน่งที่ตั้งสถานที่กำจัดขยะมูลฝอย จังหวัดแพร่ ปี พ.ศ. 2558

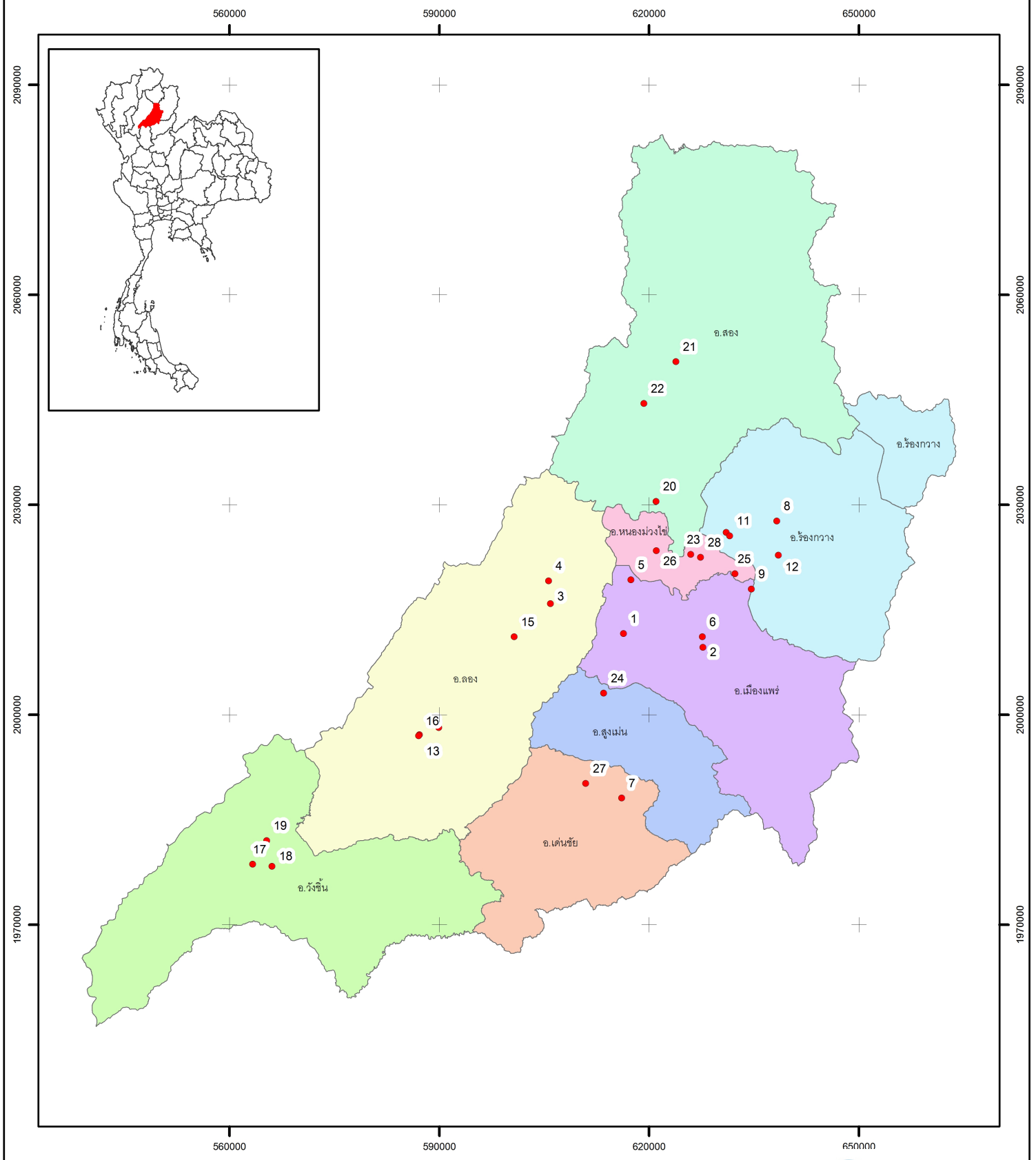


## สัญลักษณ์

- แนวเขตอำเภอ
- ตำแหน่งสถานที่กำจัดขยะมูลฝอย

N W E S

0 5 10 20 30 40 Kilometers

กรมควบคุมมลพิษ
POLLUTION CONTROL DEPARTMENT

ส่วนขยะมูลฝอยและสิ่งปฏิกูล
สำนักจัดการกากของเสียและสารอันตราย กรมควบคุมมลพิษ
กระทรวงทรัพยากรธรรมชาติและสิ่งแวดล้อม

สถานที่กำจัดขยะมูลฝอย ปี 2558 จ.แพร่

| ลำดับที่ | ชื่อสถานที่กำจัดขยะมูลฝอย | ที่อยู่ | ผู้ดำเนินการ | จังหวัด | หน่วยงานดำเนินการ | | ปีที่เปิดดำเนินการ | ขนาดพื้นที่ (ไร่) | กระบวนการ | ความถูกต้องของการ | พิกัดสถานที่กำจัดขยะมูลฝอย | | | | ผู้ทิ้งร่วม | ปริมาณขยะที่เข้าระบบ |
|---|---|---|---|---|---|---|---|---|---|---|---|---|---|---|---|---|
| | | | | | รัฐ | เอกชน | | | | | โซน | ภูมิภาค | พิกัดแกน X | พิกัดแกน Y | | |
| 1 | บ่อขยะทต.ป่าแมต | หมู่ 15 ต.ป่าแมต อ.เมือง จ.แพร่ | นายสาโรจน์ ศุภสิริ | แพร่ | | ✓ | 2553 | 200 | Controlled Dump | ถูกต้อง | 47 | ภาคเหนือ | 616329 | 2011555 | 2 | 26.00 |
| 2 | บ่อขยะอบต.เหมืองหม้อ | 207/1 หมู่ 7 ต.เหมืองหม้อ อ.เมือง จ.แพร่ | นายสมเดช ผาสุก | แพร่ | | ✓ | 2556 | 179 | Open Dump | ไม่ถูกต้อง | 47 | ภาคเหนือ | 627687 | 2009611 | 27 | 117.20 |
| 3 | บ่อขยะทต.เวียงต้า | หมู่ 6 ต.เวียงต้า อ.ลอง จ.แพร่ | ทต.เวียงต้า | แพร่ | ✓ | | 2542 | 2 | Controlled Dump | ถูกต้อง | 47 | ภาคเหนือ | 605918 | 2015847 | 0 | 4.00 |
| 4 | บ่อขยะทต.เวียงต้า | หมู่ 10 ต.เวียงต้า อ.ลอง จ.แพร่ | ทต.เวียงต้า | แพร่ | ✓ | | 2542 | 2 | Controlled Dump | ถูกต้อง | 47 | ภาคเหนือ | 605635 | 2019101 | 0 | 4.00 |
| 5 | บ่อขยะทต.วังหงส์ | หมู่ 5 ต.วังหงส์ อ.เมือง จ.แพร่ | ทต.วังหงส์ | แพร่ | ✓ | | 2543 | 3 | Open Dump | ไม่ถูกต้อง | 47 | ภาคเหนือ | 617407 | 2019258 | 0 | 1.50 |
| 6 | บ่อขยะอบต.ร่องฟอง | หมู่ 3 ต.ร่องฟอง อ.เมือง จ.แพร่ | อบต.ร่องฟอง | แพร่ | ✓ | | 2541 | 4 | Open Dump | ไม่ถูกต้อง | 47 | ภาคเหนือ | 627616 | 2011105 | 0 | 3.95 |
| 7 | บ่อขยะอบต.แม่จั๊วะ | บ้านแม่จั๊ว หมู่ 9 ต.แม่จั๊วะ อ.เด่นชัย จ.แพร่ | อบต.แม่จั๊วะ | แพร่ | ✓ | | 2545 | 2 | Controlled Dump | ถูกต้อง | 47 | ภาคเหนือ | 616071 | 1988056 | 1 | 2.00 |
| 8 | บ่อขยะทต.ร้องกวาง | หลังเทศบาลตำบลร้องกวาง หมู่ 2 ต.ร้องกวาง อ.ร้องกวาง จ.แพร่ | ทต.ร้องกวาง | แพร่ | ✓ | | 2535 | 131 | Open Dump | ไม่ถูกต้อง | 47 | ภาคเหนือ | 638261 | 2027653 | 0 | 3.00 |
| 9 | บ่อขยะทต.บ้านเวียง | บ้านป่ากล้วย หมู่ 12 ต.บ้านเวียง อ.ร้องกวาง จ.แพร่ | ทต.บ้านเวียง | แพร่ | ✓ | | 2540 | 7 | Open Dump | ไม่ถูกต้อง | 47 | ภาคเหนือ | 634600 | 2017934 | 0 | 9.00 |
| 10 | บ่อขยะอบต.แม่ยางฮ่อ | บ้านแม่ยางหล่ายทุ่ง หมู่ 3 ต.แม่ยางฮ่อ อ.ร้องกวาง จ.แพร่ | ร้านบัวเหลียว | แพร่ | | ✓ | N/A | 36 | Open Dump | ไม่ถูกต้อง | 47 | ภาคเหนือ | 631039 | 2026035 | 0 | 2.50 |
| 11 | บ่อขยะอบต.แม่ยางตาล | บ้านทรายมูลเหนือ หมู่ 8 ต.แม่ยางตาล อ.ร้องกวาง จ.แพร่ | อบต.แม่ยางตาล | แพร่ | ✓ | | N/A | 3 | Open Dump | ไม่ถูกต้อง | 47 | ภาคเหนือ | 631510 | 2025537 | 0 | 2.00 |
| 12 | บ่อขยะอบต.ร้องกวาง | บ้านแม่ยางโพธิ์ หมู่ 3 ต.ร้องกวาง อ.ร้องกวาง จ.แพร่ | อบต.ร้องกวาง | แพร่ | ✓ | | 2555 | 1 | Open Dump | ไม่ถูกต้อง | 47 | ภาคเหนือ | 638461 | 2022767 | 0 | 1.77 |
| 13 | บ่อขยะทต.ห้วยอ้อ | หมู่ 8 ต.ห้วยอ้อ อ.ลอง จ.แพร่ | ทต.ห้วยอ้อ | แพร่ | ✓ | | 2522 | 10 | Open Dump | ไม่ถูกต้อง | 47 | ภาคเหนือ | 587165 | 1997118 | 0 | 3.50 |
| 14 | บ่อขยะทต.ห้วยอ้อ | หมู่ 10 ต.ห้วยอ้อ อ.ลอง จ.แพร่ | ทต.แม่ลานนา | แพร่ | ✓ | | 2553 | 10 | Open Dump | ไม่ถูกต้อง | 47 | ภาคเหนือ | 589950 | 1998137 | 0 | 4.00 |
| 15 | บ่อขยะอบต.ต้าผามอก | บ้านผามอก หมู่ 1 ต.ต้าผามอก อ.ลอง จ.แพร่ | อบต.ต้าผามอก | แพร่ | ✓ | | 2540 | 3 | Open Dump | ไม่ถูกต้อง | 47 | ภาคเหนือ | 600701 | 2011099 | 0 | 3.00 |
| 16 | บ่อขยะอบต.ปากกาง | บ้านร่องบอน หมู่ 1 ต.ปากกาง อ.ลอง จ.แพร่ | อบต.ปากกาง | แพร่ | ✓ | | N/A | 5 | Open Dump | ไม่ถูกต้อง | 47 | ภาคเหนือ | 587064 | 1996953 | 0 | 3.78 |
| 17 | บ่อขยะทต.วังชิ้น | หมู่ 10 ต.วังชิ้น อ.วังชิ้น จ.แพร่ | ทต.วังชิ้น | แพร่ | ✓ | | 2535 | 9 | Open Dump | ไม่ถูกต้อง | 47 | ภาคเหนือ | 563344 | 1978605 | 0 | 2.00 |
| 18 | บ่อขยะอบต.วังชิ้น | บ้านวังชิ้นพัฒนา หมู่ 11 ต.วังชิ้น อ.วังชิ้น จงแพร่ | อบต.วังชิ้น | แพร่ | ✓ | | 2550 | 3 | Open Dump | ไม่ถูกต้อง | 47 | ภาคเหนือ | 566108 | 1978299 | 0 | 3.91 |
| 19 | บ่อขยะอบต.แม่เกิ๋ง | บ้านสบเกิ๋ง หมู่ 1 ต.แม่เกิ๋ง อ.วังชิ้น จ.แพร่ | อบต.แม่เกิ๋ง | แพร่ | ✓ | | 2547 | 0.03 | Open Dump | ไม่ถูกต้อง | 47 | ภาคเหนือ | 565325 | 1981998 | 0 | 0.14 |
| 20 | บ่อขยะทต.ห้วยหม้าย | บ้านต้นหนุน หมู่ 5 ต.ห้วยหม้าย อ.สอง จ.แพร่ | ทต.ห้วยหม้าย | แพร่ | ✓ | | 2540 | 10 | Open Dump | ไม่ถูกต้อง | 47 | ภาคเหนือ | 620981 | 2030454 | 0 | 3.00 |
| 21 | บ่อขยะอบต.เตาปูน | หมู่ 4 ต.เตาปูน อ.สอง จ.แพร่ | ทต.สอง | แพร่ | ✓ | | 2540 | 8 | Open Dump | ไม่ถูกต้อง | 47 | ภาคเหนือ | 623820 | 2050417 | 1 | 2.96 |
| 22 | บ่อขยะอบต.บ้านหนุน | หมู่ 9 ต.บ้านหนุน อ.สอง จ.แพร่ | อบต.บ้านหนุน | แพร่ | ✓ | | 2545 | 3 | Open Dump | ไม่ถูกต้อง | 47 | ภาคเหนือ | 619242 | 2044439 | 0 | 1.50 |
| 23 | บ่อขยะอบต.หัวเมือง | หมู่ 10 ต.หัวเมือง อ.สอง จ.แพร่ | อบต.หัวเมือง | แพร่ | ✓ | | 2543 | 5 | Open Dump | ไม่ถูกต้อง | 47 | ภาคเหนือ | 625959 | 2022869 | 0 | 5.00 |
| 24 | บ่อขยะอบต.เวียงทอง | หมู่ 8 ต.เวียงทอง อ.สูงเม่น จ.แพร่ | อบต.เวียงทอง | แพร่ | ✓ | | 2550 | 6 | Open Dump | ไม่ถูกต้อง | 47 | ภาคเหนือ | 613503 | 2003039 | 0 | 12.00 |
| 25 | บ่อขยะอบต.ตำหนักธรรม | บ้านตำหนักธรรม หมู่ 6 ต.ตำหนักธรรม อ.หนองม่วงไข่ จ.แพร่ | อบต.ตำหนักธรรม | แพร่ | ✓ | | 2540 | 1.5 | Controlled Dump | ถูกต้อง | 47 | ภาคเหนือ | 632284 | 2020110 | 0 | 1.00 |
| 26 | บ่อขยะอบต.วังหลวง | พื้นที่สาธารณะ หมู่ 5 ต.วังหลวง อ.หนองม่วงไข่ จ.แพร่ | อบต.วังหลวง | แพร่ | ✓ | | 2544 | 150 | Open Dump | ไม่ถูกต้อง | 47 | ภาคเหนือ | 621024 | 2023402 | 0 | 2.24 |
| 27 | บ่อขยะทต.เด่นชัย | ศูนย์รวบรวมและกำจัดขยะ หมู่ 9 ต.เด่นชัย อ.เด่นชัย จ.แพร่ | ทต.เด่นชัย | แพร่ | ✓ | | 2555 | 1.2 | Open Dump | ไม่ถูกต้อง | 47 | ภาคเหนือ | 610930 | 1990144 | 0 | 2.40 |
| 28 | บ่อขยะทต.หนองม่วงไข่ | หมู่ 4 ต.หนองม่วงไข่ อ.หนองม่วงไข่ จ.แพร่ | ทต.หนองม่วงไข่ | แพร่ | ✓ | | 2540 | 9 | Open Dump | ไม่ถูกต้อง | 47 | ภาคเหนือ | 627347 | 2022446 | 0 | 3.00 |
| | | | | | 0 | 0 | | | | | | | | | | |

หมายเหตุ N/A คือไม่มีการรายงานข้อมูลในส่วนนี้

# แผนที่แสดงตำแหน่งที่ตั้งสถานที่กำจัดขยะมูลฝอย จังหวัดสุโขทัย ปี พ.ศ. 2558

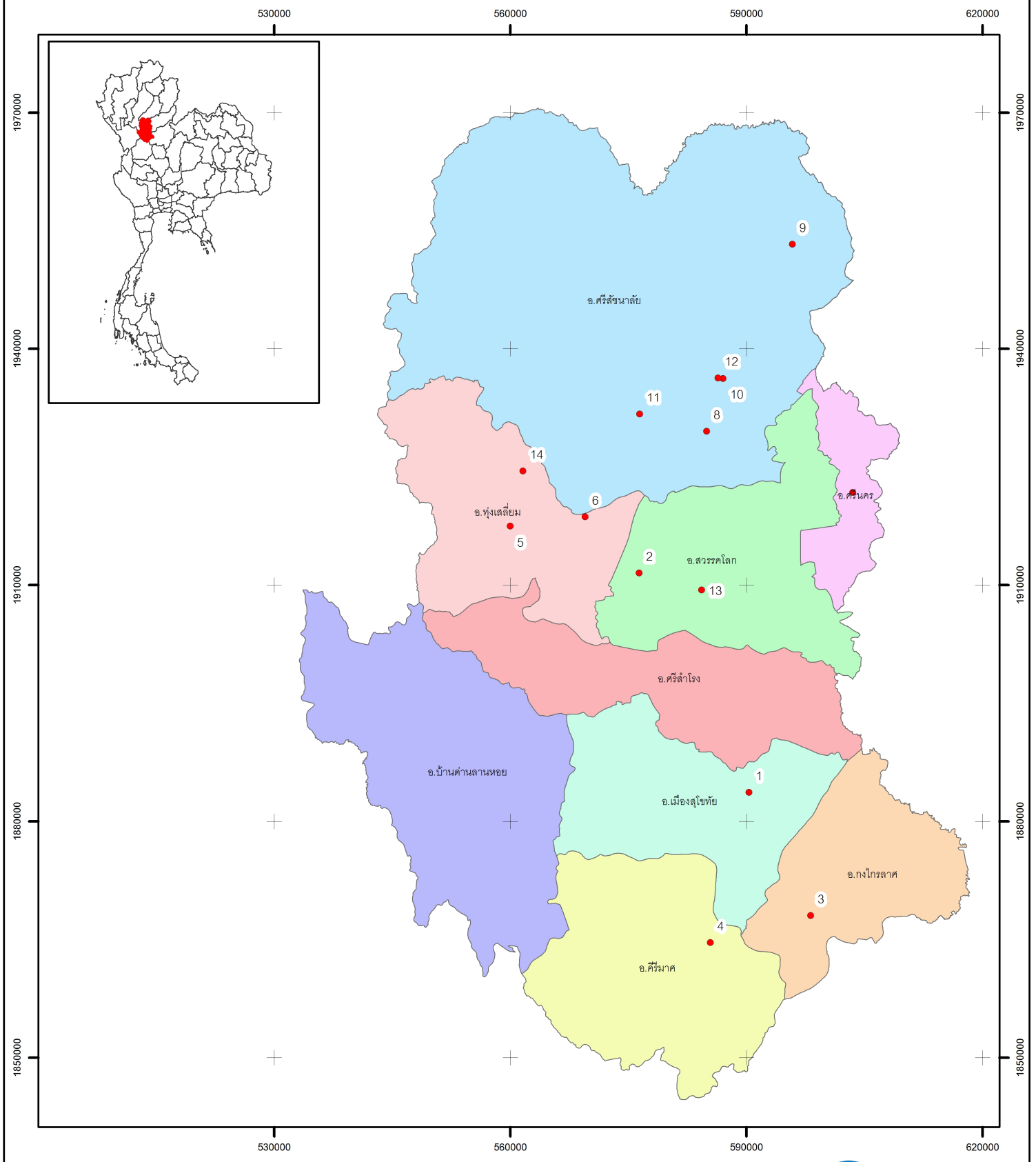


## สัญลักษณ์

- แนวเขตอำเภอ
- ตำแหน่งสถานที่กำจัดขยะมูลฝอย

N W E S

0 4 8 16 24 32 Kilometers

กรมควบคุมมลพิษ
POLLUTION CONTROL DEPARTMENT

ส่วนขยะมูลฝอยและสิ่งปฏิกูล
สำนักจัดการการกากของเสียและสารอันตราย กรมควบคุมมลพิษ
กระทรวงทรัพยากรธรรมชาติและสิ่งแวดล้อม

สถานที่กำจัดขยะมูลฝอย ปี 2558 จ.สุโขทัย

| ลำดับที่ | ชื่อสถานที่กำจัดขยะมูลฝอย | ที่อยู่ | ผู้ดำเนินการ | จังหวัด | หน่วยงานดำเนินการ | | ปีที่เปิดดำเนินการ | ขนาดพื้นที่ (ไร่) | กระบวนการ | ความถูกต้องของการดำเนินการ | พิกัดสถานที่กำจัดขยะมูลฝอย | | | | ผู้ทิ้งร่วม | ปริมาณขยะที่เข้าระบบ (ตัน/ |
|---|---|---|---|---|---|---|---|---|---|---|---|---|---|---|---|---|
| | | | | | รัฐ | เอกชน | | | | | โซน | ภูมิภาค | พิกัดแกน X | พิกัดแกน Y | | |
| 1 | บ่อขยะทม.สุโขทัยธานี | หมู่ 2 ต.ตาลเตี้ย อ.เมืองสุโขทัย จ.สุโขทัย | ทม.สุโขทัยธานี | สุโขทัย | ✓ | | 2532 | 177 | Sanitary landfi | ถูกต้อง | 47 | สุโขทัย | 590353 | 1883647 | 16 | 80.51 |
| 2 | บ่อขยะอบต.นาทุ่ง | หมู่ 5 ต.นาทุ่ง อ.สวรรคโลก จ.สุโขทัย | อบต.นาทุ่ง | สุโขทัย | ✓ | | 2545 | 30 | Open Burning | ไม่ถูกต้อง | 47 | สุโขทัย | 576393 | 1911508 | 1 | 8.40 |
| 3 | บ่อขยะทต.กงไกรลาศ | หมู่ 7 ต.ท่าฉนวน อ.กงไกรลาศ จ.สุโขทัย | ทต.กงไกรลาศ | สุโขทัย | ✓ | | N/A | 21 | Open Dump | ไม่ถูกต้อง | 47 | สุโขทัย | 598172 | 1868026 | 0 | 7.59 |
| 4 | บ่อขยะทต.ทุ่งหลวง | หมู่ 2 ต.ทุ่งหลวง อ.คีรีมาศ จ.สุโขทัย | ทต.ทุ่งหลวง | สุโขทัย | ✓ | | 2542 | 12 | Open Dump | ไม่ถูกต้อง | 47 | สุโขทัย | 585445 | 1864595 | 0 | 3.00 |
| 5 | บ่อขยะทต.ทุ่งเสลี่ยม | บ้านสันป่าตึง หมู่ 8 ต.ทุ่งเสลี่ยม อ.ทุ่งเสลี่ยม จ.สุโขทัย | ทต.ทุ่งเสลี่ยม | สุโขทัย | ✓ | | 2537 | 7 | Open Dump | ไม่ถูกต้อง | 47 | สุโขทัย | 559985 | 1917471 | 0 | 5.00 |
| 6 | บ่อขยะทต.เขาแก้วศรีสมบูรณ์ | หมู่ 5 ต.เขาแก้วศรีสมบูรณ์ อ.ทุ่งเสลี่ยม จ.สุโขทัย | ทต.เขาแก้วศรีสมบู | สุโขทัย | ✓ | | 2547 | N/A | Open Dump | ไม่ถูกต้อง | 47 | สุโขทัย | 569519.1 | 1918651.2 | 0 | 8.00 |
| 7 | บ่อขยะทต.ศรีนคร | บ้านไผ่เกาะ หมู่ 7 ต.ศรีนคร อ.ศรีนคร จ.สุโขทัย | ทต.ศรีนคร | สุโขทัย | ✓ | | 2531 | 13 | Open Dump | ไม่ถูกต้อง | 47 | สุโขทัย | 603532 | 1921752 | 2 | 10.26 |
| 8 | บ่อขยะทม.ศรีสัชนาลัย | บ้านป่ากล้วยสามัคคี หมู่ 13 ต.ท่าชัย อ.ศรีสัชนาลัย จ.สุโขทัย | ทม.ศรีสัชนาลัย | สุโขทัย | ✓ | | 2537 | 10 | Open Dump | ไม่ถูกต้อง | 47 | สุโขทัย | 584951 | 1929515 | 0 | 11.00 |
| 9 | บ่อขยะอบต.บ้านตึก | หมู่ 1 ต.บ้านตึก อ.ศรีสัชนาลัย จ.สุโขทัย | อบต.บ้านตึก | สุโขทัย | ✓ | | 2553 | 2 | Open Dump | ไม่ถูกต้อง | 47 | สุโขทัย | 595864 | 1953283 | 0 | 1.00 |
| 10 | บ่อขยะอบต.ป่างิ้ว | หมู่ 2 ต.ป่างิ้ว อ.ศรีสัชนาลัย จ.สุโขทัย | อบต.ป่างิ้ว | สุโขทัย | ✓ | | 2549 | 34 | Open Dump | ไม่ถูกต้อง | 47 | สุโขทัย | 587059 | 1936210 | 0 | 6.48 |
| 11 | บ่อขยะอบต.สารจิตร | หมู่ 10 ต.สารจิตร อ.ศรีสัชนาลัย จ.สุโขทัย | อบต.สารจิตร | สุโขทัย | ✓ | | 2552 | 1 | Open Dump | ไม่ถูกต้อง | 47 | สุโขทัย | 576447 | 1931694 | 1 | 5.00 |
| 12 | บ่อขยะทต.หาดเสี้ยว | 309 หมู่ 3 ต. หาดเสี้ยว อ.ศรีสัชนาลัย จ.สุโขทัย | ทต.หาดเสี้ยว | สุโขทัย | ✓ | | 2540 | 32 | Open Dump | ไม่ถูกต้อง | 47 | สุโขทัย | 586390 | 1936269 | 0 | 10.90 |
| 13 | บ่อขยะทม.สวรรคโลก | หมู่ 8 ถ.หน้าเมือง ต.ย่านยาว อ.สวรรคโลก จ.สุโขทัย | ทม.สวรรคโลก | สุโขทัย | ✓ | | 2554 | 43 | Sanitary landfi | ถูกต้อง | 47 | สุโขทัย | 584318 | 1909378 | 15 | 93.16 |
| 14 | บ่อขยะอบต.ไทยชนะศึก | หมู่ 2 ต.ไทยชนะศึก อ.ทุ่งเสลี่ยม จ.สุโขทัย | อบต.ไทยชนะศึก | สุโขทัย | ✓ | | 2546 | 16.00 | Open Dump | ไม่ถูกต้อง | 47 | สุโขทัย | 561621 | 1924485 | 0.00 | 1.50 |

**หมายเหตุ** N/A คือไม่มีการรายงานข้อมูลในส่วนนี้

# ภาคผนวก ข – 3

## สถานที่กำจัดขยะมูลฝอย

## สสภ. 3

# แผนที่แสดงตำแหน่งที่ตั้งสถานที่กำจัดขยะมูลฝอย สำนักงานสิ่งแวดล้อมภาคที่ 3 ปี พ.ศ. 2558

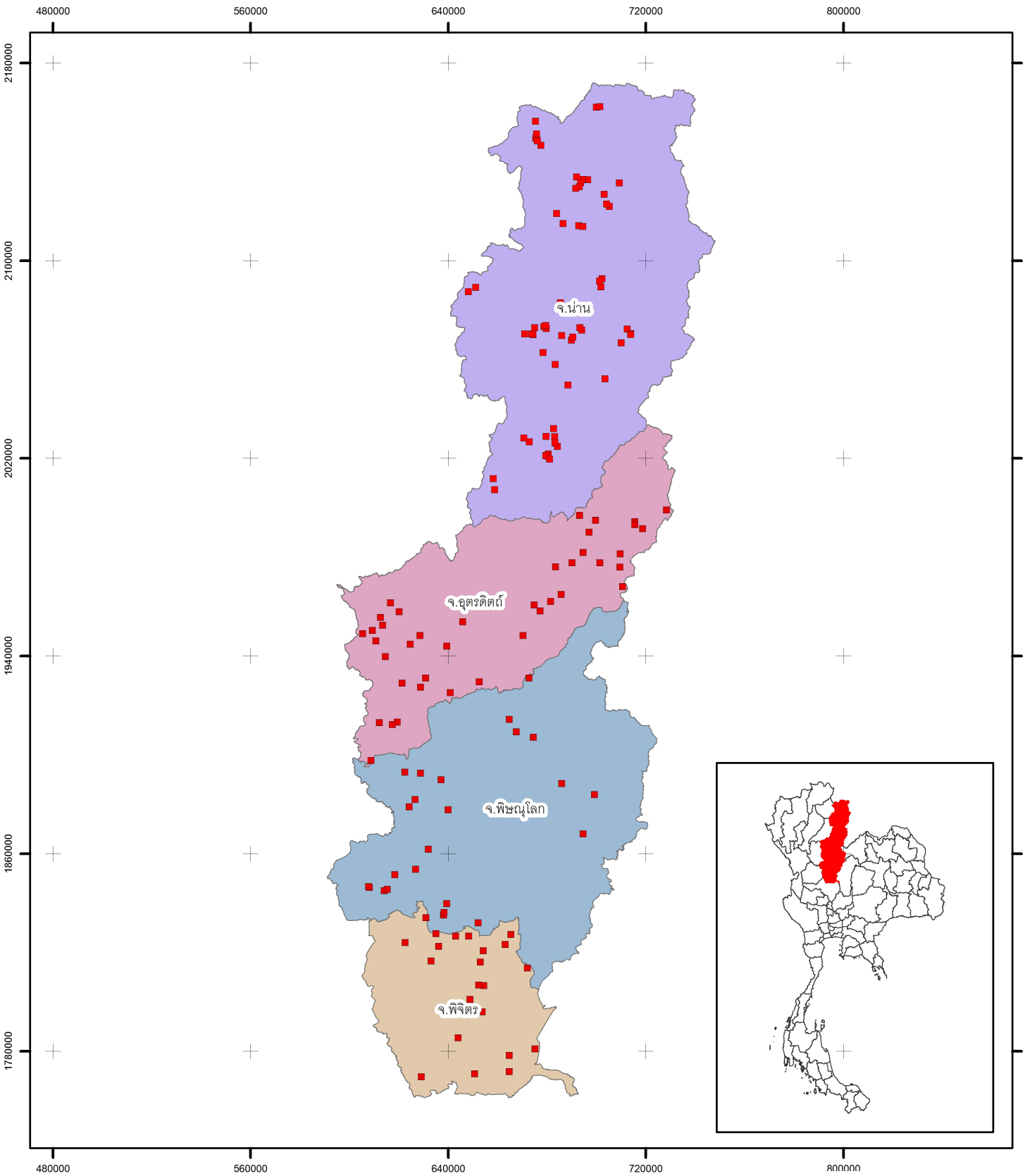


## สัญลักษณ์

- แนวเขตจังหวัด
- ตำแหน่งสถานที่กำจัดขยะมูลฝอย

N W E S

0 10 20 40 60 80 Kilometers

กรมควบคุมมลพิษ
POLLUTION CONTROL DEPARTMENT

ส่วนขยะมูลฝอยและสิ่งปฏิกูล
สำนักจัดการการกากของเสียและสารอันตราย กรมควบคุมมลพิษ
กระทรวงทรัพยากรธรรมชาติและสิ่งแวดล้อม 395

# แผนที่แสดงตำแหน่งที่ตั้งสถานที่กำจัดขยะมูลฝอย จังหวัดพิษณุโลก ปี พ.ศ. 2558

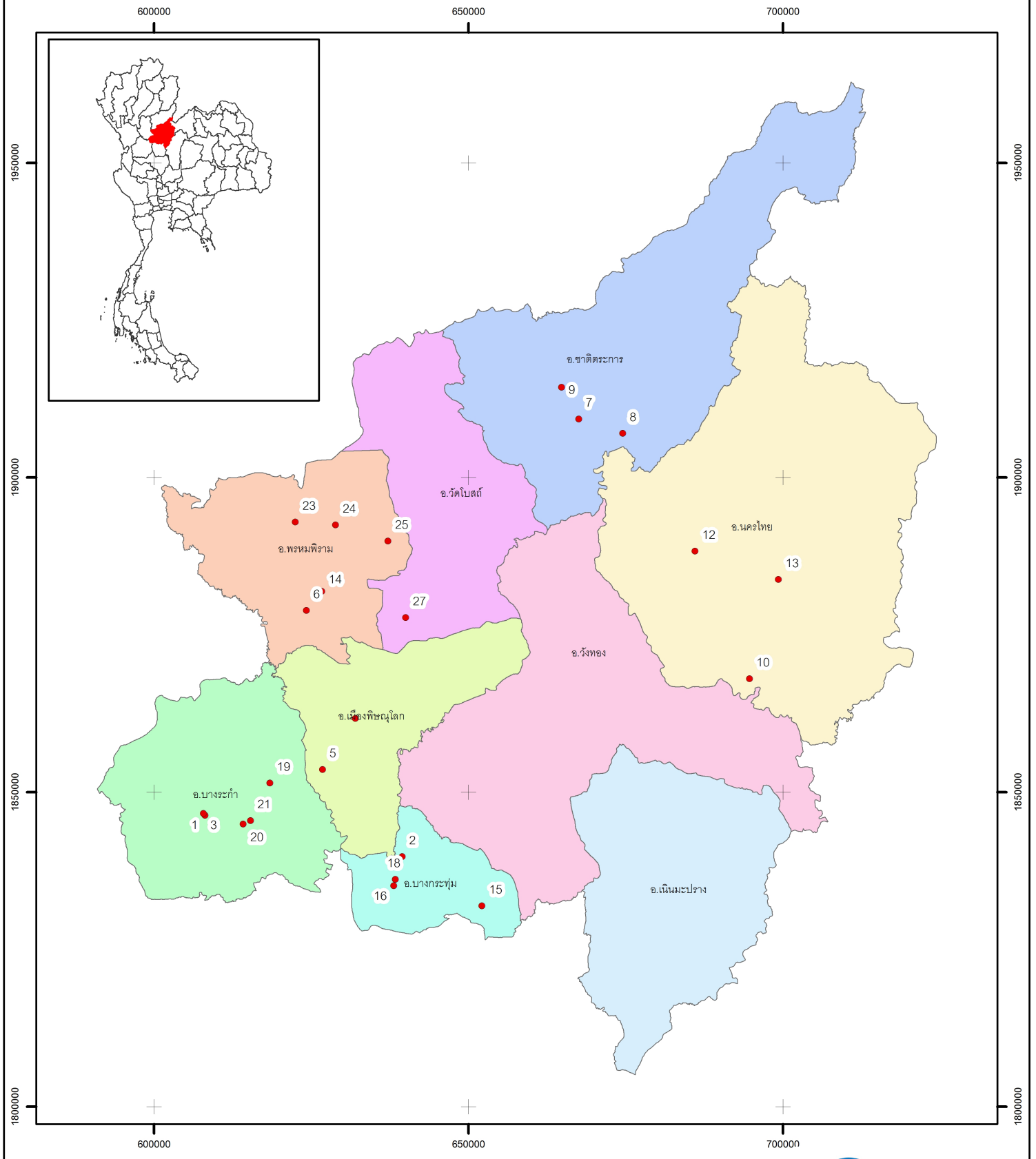


## สัญลักษณ์

- แนวเขตอำเภอ
- ตำแหน่งสถานที่กำจัดขยะมูลฝอย

N
W E
S

0 5 10 20 30 40 Kilometers

กรมควบคุมมลพิษ
POLLUTION CONTROL DEPARTMENT

ส่วนขยะมูลฝอยและสิ่งปฏิกูล
สำนักจัดการกากของเสียและสารอันตราย กรมควบคุมมลพิษ
กระทรวงทรัพยากรธรรมชาติและสิ่งแวดล้อม

สถานที่กำจัดขยะมูลฝอย ปี 2558 จ.พิษณุโลก

| ลำดับที่ | ชื่อสถานที่กำจัดขยะมูลฝอย | ที่อยู่ | ผู้ดำเนินการ | จังหวัด | หน่วยงานดำเนินการ | | ปีที่เปิด | ขนาดพื้นที่ | กระบวนการ | ความถูกต้อง | พิกัดสถานที่กำจัดขยะมูลฝอย | | | | ผู้ทิ้งร่วม | ปริมาณขยะที่ |
|---|---|---|---|---|---|---|---|---|---|---|---|---|---|---|---|---|
| | | | | | รัฐ | เอกชน | ดำเนินการ | (ไร่) | | ของการ | โซน | ภูมิภาค | พิกัดแกน X | พิกัดแกน Y | | เข้าระบบ |
| 1 | บ่อขยะทน.พิษณุโลก | ตำบลบึงกอก อำเภอบางระกำ จังหวัดพิษณุโลก | ทน.พิษณุโลก | พิษณุโลก | ✓ | | 2542 | 230 | MBT | ถูกต้อง | 47 | ภาคเหนือ | 608105.73 | 1846288.07 | 6 | 159.81 |
| 2 | บ่อขยะทต.บ้านใหม่ | หมู่ที่ 1 ตำบลวัดพริก อำเภอเมือง จังหวัดพิษณุโลก | ทต.บ้านใหม่ | พิษณุโลก | ✓ | | 2541 | 7 | Open Dump | ไม่ถูกต้อง | 47 | ภาคเหนือ | 639480 | 1839694 | 0 | 1.20 |
| 3 | บ่อขยะทต.ท่าทอง | บึงกอก หมู่ที่ 4 ตำบลบึงกอก อำเภอบางระกำ จังหวัดพิษณุโลก | ทต.ท่าทอง | พิษณุโลก | ✓ | | 2557 | 15 | Controlled Dump | ถูกต้อง | 47 | ภาคเหนือ | 607849 | 1846583 | 0 | 25.00 |
| 1 | บ่อขยะทน.พิษณุโลก | ตำบลบึงกอก อำเภอบางระกำ จังหวัดพิษณุโลก | ทน.พิษณุโลก | พิษณุโลก | ✓ | | 2542 | 230 | MBT | ถูกต้อง | 47 | ภาคเหนือ | 608105.73 | 1846288.07 | 6 | 159.81 |
| 2 | บ่อขยะทต.บ้านใหม่ | หมู่ที่ 1 ตำบลวัดพริก อำเภอเมือง จังหวัดพิษณุโลก | ทต.บ้านใหม่ | พิษณุโลก | ✓ | | 2541 | 7 | Open Dump | ไม่ถูกต้อง | 47 | ภาคเหนือ | 639480 | 1839694 | 0 | 1.20 |
| 3 | บ่อขยะทต.ท่าทอง | บึงกอก หมู่ที่ 4 ตำบลบึงกอก อำเภอบางระกำ จังหวัดพิษณุโลก | ทต.ท่าทอง | พิษณุโลก | ✓ | | 2557 | 15 | Controlled Dump | ถูกต้อง | 47 | ภาคเหนือ | 607849 | 1846583 | 0 | 25.00 |
| 4 | บ่อขยะทต.บ้านคลอง | ตำบลท่าโพธ์ อำเภอเมือง จังหวัดพิษณุโลก | ทต.บ้านคลอง | พิษณุโลก | ✓ | | 2556 | 10 | Open Dump | ไม่ถูกต้อง | 47 | ภาคเหนือ | 632036 | 1861699 | 0 | 12.00 |
| 5 | บ่อขยะอบต.ท่าโพธิ์ | หมู่ 11 ตำบลท่าโพธ์ อำเภอเมือง จังหวัดพิษณุโลก | นางสาวอุมาพร คำหมอน | พิษณุโลก | | ✓ | 2556 | 13 | Sanitary Lanfill | ถูกต้อง | 47 | ภาคเหนือ | 626806 | 1853553 | 4 | 80.00 |
| 6 | บ่อขยะอบต.ปากโทก | 76 หมู่ 5 ถนนพิษณุโลก-แควน้อย ตำบลปากโทก อำเภอเมือง จังหวัดพิษณุโลก | อบต.ปากโทก | พิษณุโลก | ✓ | | 2524 | N/A | Open Dump | ไม่ถูกต้อง | 47 | ภาคเหนือ | 242281 | 878843 | 0 | 4.37 |
| 7 | บ่อขยะทต.ป่าแดง | หมู่ 4 ตำบลป่าแดง อำเภอชาติตระการ จังหวัดพิษณุโลก | ทต.ป่าแดง | พิษณุโลก | ✓ | | 2529 | 8.85 | Open Dump | ไม่ถูกต้อง | 47 | ภาคเหนือ | 667546 | 1909275 | 0 | 5.00 |
| 8 | บ่อขยะอบต.ท่าสะแก | บ้านหนองบัวขาวหมู่ 9 ตำบลท่าสะแก อำเภอชาติตระการ จังหวัดพิษณุโลก | อบต.ท่าสะแก | พิษณุโลก | ✓ | | 2549 | 22 | Open Dump | ไม่ถูกต้อง | 47 | ภาคเหนือ | 674512 | 1906989 | 0 | 4.27 |
| 9 | บ่อขยะอบต.ป่าแดง | บ้านไทรงาม หมู่ที่ 4 ตำบลป่าแดง อำเภอชาติตระการ จังหวัดพิษณุโลก | ทต.ป่าแดง | พิษณุโลก | ✓ | | 2529 | 8.85 | Open Dump | ไม่ถูกต้อง | 47 | ภาคเหนือ | 664790 | 1914312 | 0 | 3.00 |
| 10 | บ่อขยะทต.บ้านแยง | ริมทางหลวงชนบทหมู่ที่ 3 ตำบลบ้านแยง อำเภอนครไทย จังหวัดพิษณุโลก | ทต.บ้านแยง | พิษณุโลก | ✓ | | 2554 | 6 | Open Dump | ไม่ถูกต้อง | 47 | ภาคเหนือ | 694668 | 1867981 | 0 | 4.05 |
| 11 | บ่อขยะอบต.น้ำกุ่ม | 107 หมู่ที่ 3 ตำบลน้ำกุ่ม อำเภอนครไทย จังหวัดพิษณุโลก | อบต.น้ำกุ่ม | พิษณุโลก | ✓ | | N/A | N/A | Open Dump | ไม่ถูกต้อง | 47 | ภาคเหนือ | 697678 | 1924666 | 0 | 7.07 |
| 12 | บ่อขยะอบต.หนองกะท้าว | บ้านเนินกลาง หมู่ที่ 20 ตำบลหนองกะท้าว อำเภอนครไทย จังหวัดพิษณุโลก | อบต.หนองกระท้าว | พิษณุโลก | ✓ | | 2551 | 10 | Open Dump | ไม่ถูกต้อง | 47 | ภาคเหนือ | 686022 | 1888285 | 0 | 1.00 |
| 13 | บ่อขยะอบต.หนองกะท้าว | บ้านนาโพธิ์ หมู่ที่ 1 ตำบลหนองกะท้าว อำเภอนครไทย จังหวัดพิษณุโลก | อบต.หนองกระท้าว | พิษณุโลก | ✓ | | 2553 | 5 | Open Dump | ไม่ถูกต้อง | 47 | ภาคเหนือ | 699270 | 1883777 | 0 | 1.00 |
| 14 | บ่อขยะอบต.หนองกะท้าว | บ้านนาจาน หมู่ที่ 2 ตำบลหนองกะท้าว อำเภอนครไทย จังหวัดพิษณุโลก | อบต.หนองกระท้าว | พิษณุโลก | ✓ | | 2554 | 3 | Open Dump | ไม่ถูกต้อง | 47 | ภาคเหนือ | 626657 | 1881893 | 0 | 1.00 |
| 15 | บ่อขยะทต.เนินกุ่ม | บ้านท่าเห หมู่ที่ 10 ตำบลเนินกุ่ม อำเภอบางกระทุ่ม จังหวัดพิษณุโลก | ทต.เนินกุ่ม | พิษณุโลก | ✓ | | 2536 | 11 | Open Dump | ไม่ถูกต้อง | 47 | ภาคเหนือ | 652132 | 1831883 | 0 | 5.00 |
| 16 | บ่อขยะทต.บางกระทุ่ม | หมู่ที่ 2 ตำบลบางกระทุ่ม อำเภอบางกระทุ่ม จังหวัดพิษณุโลก | ทต.บางกระทุ่ม | พิษณุโลก | ✓ | | 2548 | 4.5 | Open Dump | ไม่ถูกต้อง | 47 | ภาคเหนือ | 638134 | 1835084 | 1 | 2.00 |
| 17 | บ่อขยะอบต.ท่าตาล | สาธารณะ บ้านวังสาร หมู่ที่ 5 ตำบลท่าตาล อำเภอบางกระทุ่ม จังหวัดพิษณุโลก | อบต.ท่าตาล | พิษณุโลก | ✓ | | N/A | N/A | Open Dump | ไม่ถูกต้อง | 47 | ภาคเหนือ | 641528 | 1843611 | 0 | 1.00 |
| 18 | บ่อขยะอบต.บางกระทุ่ม | บ้านคลองกระล่อน หมู่ที่ 2 ตำบลบางกระทุ่ม อำเภอบางกระทุ่ม จังหวัดพิษณุโลก | ทต.บางกระทุ่ม | พิษณุโลก | ✓ | | 2548 | 4.5 | Open Dump | ไม่ถูกต้อง | 47 | ภาคเหนือ | 638387 | 1836105 | 0 | 1.50 |
| 19 | บ่อขยะทต.บางระกำ | ศูนย์การเรียนรู้การจัดการขยะมูลฝอยแบบผสมผสาน หมู่ที่ 7 ตำบลบางระกำ อำเภอบางระกำ จังหวัดพิษณุโลก | ทต.บางระกำ | พิษณุโลก | ✓ | | 2556 | 2 | Controlled Dump | ถูกต้อง | 47 | ภาคเหนือ | 618420 | 1851417 | 0 | 4.70 |
| 20 | บ่อขยะทต.ปลักแรด | บ่อขยะเทศบาลตำบลปลักแรด หมู่ที่ 3 ตำบลปลักแรด อำเภอบางระกำ จังหวัดพิษณุโลก | ทต.ปลักแรด | พิษณุโลก | ✓ | | 2537 | 15 | Open Dump | ไม่ถูกต้อง | 47 | ภาคเหนือ | 614191 | 1844896 | 0 | 2.00 |
| 21 | บ่อขยะทต.บึงระมาณ* | บ่อขยะเทศบาลตำบลปลักแรด หมู่ที่ 3 ตำบลปลักแรด อำเภอบางระกำ จังหวัดพิษณุโลก | ทต.ปลักแรด | พิษณุโลก | ✓ | | 2533 | 15.2 | Open Dump | ไม่ถูกต้อง | 47 | ภาคเหนือ | 615332 | 1845451 | 0 | 3.00 |
| 22 | บ่อขยะทต.พรหมพิราม | บ้านเนินทอง หมู่ 1 ตำบลพรหมพิราม อำเภอพรหมพิราม จังหวัดพิษณุโลก | ทต.พรหมพิราม | พิษณุโลก | ✓ | | 2538 | 23 | Open Dump | ไม่ถูกต้อง | 47 | ภาคเหนือ | 628493 | 1884694 | 0 | 1.21 |
| 23 | บ่อขยะทต.วงฆ้อง | บ้านไผ่ถ้ำ หมู่ที่ 5 ตำบลมะต้อง อำเภอพรหมพิราม จังหวัดพิษณุโลก | ทต.วงฆ้อง | พิษณุโลก | ✓ | | 2541 | 23 | Open Dump | ไม่ถูกต้อง | 47 | ภาคเหนือ | 622483 | 1892904 | 0 | 5.00 |
| 24 | บ่อขยะทต.วงฆ้อง | บ้านหัวเขาสมอคร้า หมู่ที่ 9 ตำบลศรีภิรมย์ อำเภอพรหมพิราม จังหวัดพิษณุโลก | ทต.วงฆ้อง | พิษณุโลก | ✓ | | 2541 | 30 | Open Dump | ไม่ถูกต้อง | 47 | ภาคเหนือ | 628879 | 1892443 | 0 | 5.00 |
| 25 | บ่อขยะอบต.ทับยายเชียง | หมู่ 5 ตำบลทับยายเชียง อำเภอพรหมพิราม จังหวัดพิษณุโลก | อบต.ทับยายเชียง | พิษณุโลก | ✓ | | N/A | 110.820 | Open Dump | ไม่ถูกต้อง | 47 | ภาคเหนือ | 637184 | 1889872 | 0 | 5.10 |
| 26 | บ่อขยะอบต.แก่งโสภา | หมู่ 9 ตำบลแก่งโสภา อำเภอวังทอง จังหวัดพิษณุโลก | อบต.แก่งโสภา | พิษณุโลก | ✓ | | 2546 | 10 | Open Dump | ไม่ถูกต้อง | 47 | ภาคเหนือ | 672875 | 1865392 | 0 | 6.00 |
| 27 | บ่อขยะทต.วัดโบสถ์ | หมู่ที่ 4 ตำบลวัดโบสถ์ อำเภอวัดโบสถ์ จังหวัดพิษณุโลก | ทต.วัดโบสถ์ | พิษณุโลก | ✓ | | N/A | 27 | Open Dump | ไม่ถูกต้อง | 47 | ภาคเหนือ | 640022 | 1877703 | 0 | 6.00 |

**หมายเหตุ** N/A หมายถึง ไม่มีการรายงานข้อมูลในส่วนนี้

# แผนที่แสดงตำแหน่งที่ตั้งสถานที่กำจัดขยะมูลฝอย จังหวัดน่าน ปี พ.ศ. 2558

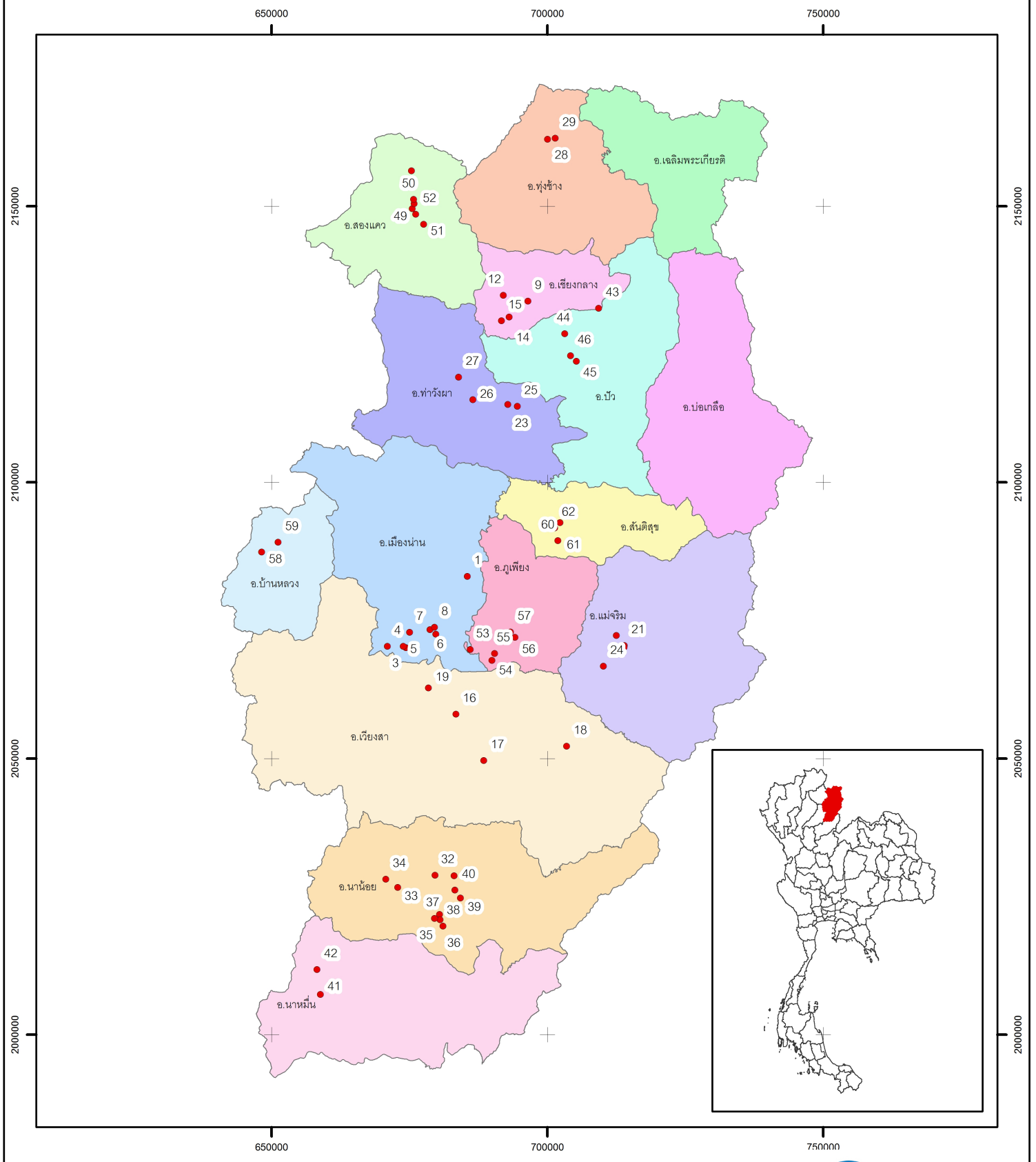


## สัญลักษณ์

- แนวเขตอำเภอ
- ตำแหน่งสถานที่กำจัดขยะมูลฝอย

N
W E
S

0 5 10 20 30 40 Kilometers

กรมควบคุมมลพิษ
POLLUTION CONTROL DEPARTMENT

ส่วนขยะมูลฝอยและสิ่งปฏิกูล
สำนักจัดการกากของเสียและสารอันตราย กรมควบคุมมลพิษ
กระทรวงทรัพยากรธรรมชาติและสิ่งแวดล้อม

สถานที่กำจัดขยะมูลฝอย ปี 2558 จ.น่าน

| ลำดับที่ | ชื่อสถานที่กำจัดขยะมูลฝอย | ที่อยู่ | ผู้ดำเนินการ | จังหวัด | หน่วยงานดำเนินการ | | ปีที่เปิดดำเนินการ | ขนาดพื้นที่ (ไร่) | กระบวนการ | ความถูกต้องของการ | พิกัดสถานที่กำจัดขยะมูลฝอย | | | | ผู้ทิ้งร่วม | ปริมาณขยะที่เข้าระบบ |
|---|---|---|---|---|---|---|---|---|---|---|---|---|---|---|---|---|
| | | | | | รัฐ | เอกชน | | | | | โซน | ภูมิภาค | พิกัดแกน X | พิกัดแกน Y | | |
| 1 | บ่อขยะทม.น่าน | ถ.น่าน-ทุ่งช้าง ต.ผาสิงห์ อ.เมือง | เทศบาลเมืองน่าน | น่าน | ✓ | | 2543 | 60 | Sanitary Lanfill | ถูกต้อง | 47 | เหนือ | 685482 | 2082966 | 5 | 50.00 |
| 2 | บ่อขยะอบต.บ่อสวก(สวก) | บ้านบ่อสวก ม.1 ต.บ่อสวก อ.เมือง จ.น่าน | ไม่สามารถระบุผู้เป็นเจ้าของ | น่าน | ✓ | | 2543 | 0.5 | Open Dump | ไม่ถูกต้อง | 47 | เหนือ | 679763 | 2072464 | 0 | 3.29 |
| 3 | บ่อขยะอบต.บ่อสวก(สวก) | บ้านชาวหลวง ม.5 ต.บ่อสวก อ.เมือง | บ้านชาวหลวง | น่าน | ✓ | | 2543 | 0.5 | Open Dump | ไม่ถูกต้อง | 47 | เหนือ | 674386 | 2070028 | 0 | 4.15 |
| 4 | บ่อขยะอบต.บ่อสวก(สวก) | บ้านต้าม ม.6 ต.บ่อสวก อ.เมือง | บ้านต้าม | น่าน | ✓ | | 2543 | 0.5 | Open Dump | ไม่ถูกต้อง | 47 | เหนือ | 671024 | 2070284 | 0 | 8.55 |
| 5 | บ่อขยะอบต.บ่อสวก(สวก) | บ้านามน ม.7 ต.บ่อสวก อ.เมือง | บ้านนามน | น่าน | ✓ | | 2543 | 0.5 | Open Dump | ไม่ถูกต้อง | 47 | เหนือ | 673891 | 2070284 | 1 | 9.63 |
| 6 | บ่อขยะอบต.บ่อสวก(สวก) | บ้านหนองโต่ม ม.8 ต.บ่อสวก อ.เมือง | บ้านหนองโต่ม | น่าน | ✓ | | 2543 | 0.5 | Open Dump | ไม่ถูกต้อง | 47 | เหนือ | 678745 | 2073307 | 0 | 2.64 |
| 7 | บ่อขยะอบต.บ่อสวก(สวก) | ดอนอุดม ม.9 ต.บ่อสวก อ.เมือง | บ้านดอนอุดม | น่าน | ✓ | | 2543 | 0.5 | Open Dump | ไม่ถูกต้อง | 47 | เหนือ | 675018 | 2072818 | 1 | 8.49 |
| 8 | บ่อขยะอบต.บ่อสวก(สวก) | บ้านสวกพัฒนา ม.10 ต.บ่อสวก อ.เมือง | บ้านสวกพัฒนา | น่าน | ✓ | | 2543 | 0.5 | Open Dump | ไม่ถูกต้อง | 47 | เหนือ | 679546 | 2073725 | 0 | 3.58 |
| 9 | บ่อขยะทต.เชียงกลาง | ป่าสาธาณะหมู่บ้าน ม.1 ต.พญาแก้ว อ.เชียงกลาง | บ้านน้ำคา | น่าน | ✓ | | N/A | 0.3 | Open Dump | ไม่ถูกต้อง | 47 | เหนือ | 696466 | 2132779 | 0 | 0.30 |
| 10 | บ่อขยะทต.พระพุทธบาทเชียงคาน | บ้านชาววา ม.1 ต.พระพุทธบาท อ.เชียงกลาง | หลุมขยะบ้านชาววา | น่าน | ✓ | | 2547 | 8 | Open Dump | ไม่ถูกต้อง | 47 | เหนือ | 694496 | 2132885 | 0 | 2.00 |
| 11 | บ่อขยะทต.พระพุทธบาทเชียงคาน | บ้านสลี ม.2 ต.พระพุทธบาท อ.เชียงกลาง | หลุมขยะบ้านสลี | น่าน | ✓ | | 2547 | 10 | Open Dump | ไม่ถูกต้อง | 47 | เหนือ | 694164 | 2132812 | 0 | 2.00 |
| 12 | บ่อขยะทต.พระพุทธบาทเชียงคาน | บ้านวังทอง ม.3 ต.พระพุทธบาท อ.เชียงกลาง | หลุมขยะบ้านวังทอง | น่าน | ✓ | | 2547 | 17 | Open Dump | ไม่ถูกต้อง | 47 | เหนือ | 692007 | 2133851 | 0 | 2.00 |
| 13 | บ่อขยะทต.พระพุทธบาทเชียงคาน | บ้านไฮหลวง ม.5 ต.พระพุทธบาท อ.เชียงกลาง | หลุมขยะบ้านไฮหลวง | น่าน | ✓ | | 2547 | 5 | Open Dump | ไม่ถูกต้อง | 47 | เหนือ | 693632 | 2131503 | 0 | 2.00 |
| 14 | บ่อขยะทต.พระพุทธบาทเชียงคาน | บ้านเหล่า ม.8 ต.พระพุทธบาท อ.เชียงกลาง | หลุมขยะบ้านเหล่า | น่าน | ✓ | | 2547 | 30 | Open Dump | ไม่ถูกต้อง | 47 | เหนือ | 693067 | 2129896 | 0 | 2.00 |
| 15 | บ่อขยะทต.พระพุทธบาทเชียงคาน | บ้านอ้อใต้ ม.9 ต.พระพุทธบาท อ.เชียงกลาง | หลุมขยะบ้านอ้อใต้ | น่าน | ✓ | | 2547 | 3 | Open Dump | ไม่ถูกต้อง | 47 | เหนือ | 691661 | 2129229 | 0 | 2.00 |
| 16 | บ่อขยะทต.กลางเวียง | บ้านสถาน ม.1 ต.กลางเสียง อ.เวียงสา | บ้านสถาน ม.1 | น่าน | ✓ | | 2552 | 4.00 | Open Dump | ไม่ถูกต้อง | 47 | เหนือ | 683410 | 2057998 | 0 | 0.94 |
| 17 | บ่อขยะทต.ขึ่ง | บ้าขึ่งใต้ ม.6 ต.ขึ่ง อ.เวียงสา | บ่อขยะเทศบาลตำบลขึ่ง | น่าน | ✓ | | 2546 | 2 | Open Dump | ไม่ถูกต้อง | 47 | เหนือ | 688460.4829 | 2049602.712 | 0 | 1.00 |
| 18 | บ่อขยะอบต.น้ำมวบ | บ้านหาดไร่ ม.1 ต.สันนาหนองใหม่ อ.เวียงสา | บ่อขยะที่ 1 | น่าน | ✓ | | 2550 | 1 | Open Dump | ไม่ถูกต้อง | 47 | เหนือ | 703491.2824 | 2052181.987 | 0 | 0.50 |
| 19 | บ่อขยะอบต.ทุ่งศรีทอง | บ้านทุ่งเจริญ ม.2 ต.ทุ่งศรีทอง อ.เวียงสา | บ่อขยะที่ 2 | น่าน | ✓ | | 2549 | 1 | Open Dump | ไม่ถูกต้อง | 47 | เหนือ | 678453.4989 | 2062733.842 | 0 | 0.30 |
| 20 | บ่อขยะทต.หนองแดง | ม.5 ต.หนองแดง อ.แม่จริม | บ่อขยะบ้านหนองแดง | น่าน | ✓ | | 2552 | 1 | Open Dump | ไม่ถูกต้อง | 47 | เหนือ | 712496.4926 | 2072246.424 | 0 | 0.10 |
| 21 | บ่อขยะทต.หนองแดง | ม.3 ต.หนองแดง อ.แม่จริม | บ่อขยะบ้านดงไพรวัลย์ | น่าน | ✓ | | 2554 | 1 | Open Dump | ไม่ถูกต้อง | 47 | เหนือ | 713952.7925 | 2070429.508 | 0 | 0.20 |
| 22 | บ่อขยะทต.หนองแดง | ม.8 ต.หนองแดง อ.แม่จริม | บ่อขยะบ้านาเจริญ | น่าน | ✓ | | 2554 | 1 | Open Dump | ไม่ถูกต้อง | 47 | เหนือ | 713881.536 | 2070108.735 | 0 | 0.20 |
| 23 | บ่อขยะทต.ท่าวังผา | บ้านท่าวังผา ม.6 ต.ท่าวังผา อ.ท่าวังผา | ทต.ท่าวังผา | น่าน | ✓ | | 2552 | 100 | Integrated Technology | ถูกต้อง | 47 | เหนือ | 692852.8607 | 2114081.409 | 0 | 0.10 |
| 24 | บ่อขยะอบต.หมอเมือง | บ้านห้วยบง ม.6 ต.หมอเมือง อ.แม่จริม | บ่อขยะที่ 1 | น่าน | ✓ | | 2548 | 1 | Open Dump | ไม่ถูกต้อง | 47 | เหนือ | 710130.1395 | 2066701.965 | 0 | 0.10 |
| 25 | บ่อขยะอบต.จอมพระ | บ้านยู้ ม.5 ต.จอมพระ อ.ท่าวังผา | บ่อขยะที่ 1 | น่าน | ✓ | | 2553 | 0.12 | Open Dump | ไม่ถูกต้อง | 47 | เหนือ | 694550.5368 | 2113750.218 | 0 | 0.50 |
| 26 | บ่อขยะอบต.แสนทอง | บ้านพ่อ ม.3 ต.แสนทอง อ.ท่าวังผา | หลุมขยะบ้านพ่อ | น่าน | ✓ | | 2543 | 3 | Open Dump | ไม่ถูกต้อง | 47 | เหนือ | 686506 | 2114954 | 0 | 1.89 |
| 27 | บ่อขยะอบต.แสนทอง | บ้านฮวก ม.4 ต.แสนทอง อ.ท่าวังผา | หลุมขยะบ้านฮวก | น่าน | ✓ | | 2544 | 1 | Open Dump | ไม่ถูกต้อง | 47 | เหนือ | 683928 | 2119042 | 0 | 0.69 |
| 28 | บ่อขยะอบต.ปอน | บ้านหล่ายทุ่ง ม.3 ถ.น่าน-ทุ่งช้าง ต.ปอน อ.ทุ่งช้าง | บ้านหล่ายทุ่ง | น่าน | ✓ | | N/A | 2 | Open Dump | ไม่ถูกต้อง | 47 | เหนือ | 700025 | 2162084 | 0 | 1.25 |
| 29 | บ่อขยะอบต.ปอน | บ้านใหม่ ม.5 ถ.น่าน-ทุ่งช้าง ต.ปอน อ.ทุ่งช้าง | บ้านใหม่ | น่าน | ✓ | | N/A | 2 | Open Dump | ไม่ถูกต้อง | 47 | เหนือ | 701419 | 2162318 | 0 | 1.25 |
| 30 | บ่อขยะทต.ศรีษะเกษ | ป่าชุมชน ม.1 ต.ศรีษะเกษ อ.นาน้อย | บ่อขยะบ้านหัวเมือง | น่าน | ✓ | | 2554 | 0.75 | Open Dump | ไม่ถูกต้อง | 47 | เหนือ | 682728 | 2031985 | 0 | 0.68 |
| 31 | บ่อขยะทต.ศรีษะเกษ | ป่าชุมชน ม.4 ต.ศรีษะเกษ อ.นาน้อย | บ่อขยะบ้านศรีบุญเรือง | น่าน | ✓ | | 2554 | 0.75 | Open Dump | ไม่ถูกต้อง | 47 | เหนือ | 683110 | 2028715 | 0 | 0.38 |
| 32 | บ่อขยะทต.ศรีษะเกษ | ป่าชุมชน ม.6 ต.ศรีษะเกษ อ.นาน้อย | บ่อขยะบ้านทุ่งมงคล | น่าน | ✓ | | 2552 | 0.75 | Open Dump | ไม่ถูกต้อง | 47 | เหนือ | 679659 | 2028839 | 0 | 0.68 |
| 33 | บ่อขยะอบต.บัวใหญ่ | บ้านนาน้อย ม.1 ต.บัวใหญ่ อ.นาน้อย | บ่อขยะที่ 1 | น่าน | ✓ | | 2554 | 0.2 | Open Dump | ไม่ถูกต้อง | 47 | เหนือ | 672861.3569 | 2026597.845 | 0 | 1.83 |
| 34 | บ่อขยะอบต.บัวใหญ่ | บ้านใหม่มงคล ม.2 ต.บัวใหญ่ อ.นาน้อย | บ่อขยะที่ 2 | น่าน | ✓ | | 2550 | 0.2 | Open Dump | ไม่ถูกต้อง | 47 | เหนือ | 670701.8419 | 2028128.158 | 0 | 1.83 |
| 35 | บ่อขยะอบต.สถาน | บ้านศาลา ม.1 ต.สถาน อ.นาน้อย | บ่อขยะที่ 1 | น่าน | ✓ | | 2547 | 0.2 | Open Dump | ไม่ถูกต้อง | 47 | เหนือ | 680475.9375 | 2021742.046 | 0 | 1.00 |
| 36 | บ่อขยะอบต.สถาน | บ้านาดอย ม.10 ต.สถาน อ.นาน้อย | บ่อขยะที่ 2 | น่าน | ✓ | | 2547 | 0.2 | Open Dump | ไม่ถูกต้อง | 47 | เหนือ | 680548.5871 | 2020757.596 | 0 | 1.00 |
| 37 | บ่อขยะอบต.สถาน | บ้านสถาน ม.2 ต.สถาน อ.นาน้อย | บ่อขยะที่ 3 | น่าน | ✓ | | 2547 | 0.2 | Open Dump | ไม่ถูกต้อง | 47 | เหนือ | 679562.9515 | 2020991.923 | 0 | 1.00 |
| 38 | บ่อขยะอบต.สถาน | บ้านหล่ายหนอง ม.9 ต.สถาน อ.นาน้อย | บ่อขยะที่ 4 | น่าน | ✓ | | 2547 | 0.2 | Open Dump | ไม่ถูกต้อง | 47 | เหนือ | 681098.438 | 2019633.717 | 0 | 1.00 |

สถานที่กำจัดขยะมูลฝอย ปี 2558 จ.น่าน

| ลำดับที่ | ชื่อสถานที่กำจัดขยะมูลฝอย | ที่อยู่ | ผู้ดำเนินการ | จังหวัด | หน่วยงานดำเนินการ | | ปีที่เปิดดำเนินการ | ขนาดพื้นที่ (ไร่) | กระบวนการ | ความถูกต้องของการ | พิกัดสถานที่กำจัดขยะมูลฝอย | | | | ผู้ทิ้งร่วม | ปริมาณขยะที่เข้าระบบ |
|---|---|---|---|---|---|---|---|---|---|---|---|---|---|---|---|---|
| | | | | | รัฐ | เอกชน | | | | | โซน | ภูมิภาค | พิกัดแกน X | พิกัดแกน Y | | |
| 39 | บ่อขยะอบต.เชียงของ | บ้านแต ม.2 ต.เชียงของ อ.นาน้อย | บ่อขยะที่ 1 | น่าน | ✓ | | 2547 | 0.1 | Open Dump | ไม่ถูกต้อง | 47 | เหนือ | 684254.2574 | 2024722.116 | 0 | 0.50 |
| 40 | บ่อขยะอบต.เชียงของ | บ้านหนองห้า ม.1 ต.เชียงของ อ.นาน้อย | บ่อขยะที่ 2 | น่าน | ✓ | | 2547 | 0.1 | Open Dump | ไม่ถูกต้อง | 47 | เหนือ | 683246.7099 | 2026162.559 | 0 | 0.20 |
| 41 | บ่อขยะอบต.ปิงหลวง | บ้านต้นต้อง ม.5 ต.ปิงหลวง อ.นาหมื่น | บ่อขยะที่ 1 | น่าน | ✓ | | 2550 | 0.1 | Open Dump | ไม่ถูกต้อง | 47 | เหนือ | 658886.89 | 2007252.859 | 0 | 1.40 |
| 42 | บ่อขยะอบต.ปิงหลวง | บ้านนาคา ม.4 ต.เมืองลี อ.นาหมื่น | บ่อขยะที่ 5 | น่าน | ✓ | | 2552 | 0.1 | Open Dump | ไม่ถูกต้อง | 47 | เหนือ | 658257.8835 | 2011730.11 | 0 | 1.40 |
| 43 | บ่อขยะอบต.สกาด | 368 ม.2 ต.สกาด อ.ปัว | ที่ทิ้งขยะ อบต.สกาด | น่าน | ✓ | | 2553 | 0.5 | Open Dump | ไม่ถูกต้อง | 47 | เหนือ | 709299 | 2131484 | 0 | 1.71 |
| 44 | บ่อขยะอบต.สถาน | เขตป่าชุมชน ม.2 ต.สถาน อ.ปัว | บ้านใหม่ชัยเจริญ | น่าน | ✓ | | 2540 | 0.01 | Open Dump | ไม่ถูกต้อง | 47 | เหนือ | 703157 | 2126886 | 0 | 0.03 |
| 45 | บ่อขยะอบต.วรนคร | บ้านมอน ม.3 ต.วรนคร อ.ปัว | บ้านมอน | น่าน | ✓ | | 2544 | 1 | Open Dump | ไม่ถูกต้อง | 47 | เหนือ | 705246 | 2121877 | 0 | 2.25 |
| 46 | บ่อขยะอบต.วรนคร | บ้านดอนแก้ว ม.8 ต.วรนคร อ.ปัว | บ้านดอนแก้ว | น่าน | ✓ | | 2547 | 1 | Open Dump | ไม่ถูกต้อง | 47 | เหนือ | 704212 | 2122926 | 0 | 2.25 |
| 47 | บ่อขยะอบต.ชนแดน | บ้านห้วยเลา ม.1 ต.ชนแดน อ.สองแคว | หลุมขยะบ้านห้วยเลา | น่าน | ✓ | | 2555 | 0.108 | Open Dump | ไม่ถูกต้อง | 47 | เหนือ | 675359 | 2156411 | 0 | 0.05 |
| 48 | บ่อขยะอบต.ชนแดน | เขตบ้านวังเสา ม.2 ต.ชนแดน อ.สองแคว | หลุมขยะบ้านวังเสา | น่าน | ✓ | | 2555 | 0.72 | Open Dump | ไม่ถูกต้อง | 47 | เหนือ | 675520 | 2149521 | 0 | 0.06 |
| 49 | บ่อขยะอบต.ชนแดน | เขตบ้านน้ำปาน ม.3 ต.ชนแดน อ.สองแคว | หลุมขยะบ้านน้ำปาน | น่าน | ✓ | | 2555 | 0.48 | Open Dump | ไม่ถูกต้อง | 47 | เหนือ | 675852 | 2150460 | 0 | 0.05 |
| 50 | บ่อขยะอบต.ชนแดน | เขตบ้านห้วยแกลบ ม.4 ต.ชนแดน อ.สองแคว | หลุมขยะบ้านห้วยแกลบ | น่าน | ✓ | | 2555 | 0.8 | Open Dump | ไม่ถูกต้อง | 47 | เหนือ | 675765 | 2151217 | 0 | 0.05 |
| 51 | บ่อขยะอบต.ชนแดน | เขตบ้านปางกอม ม.5 ต.ชนแดน อ.สองแคว | หลุมขยะบ้านปางกอม | น่าน | ✓ | | 2555 | 0.81 | Open Dump | ไม่ถูกต้อง | 47 | เหนือ | 677601 | 2146707 | 0 | 0.06 |
| 52 | บ่อขยะอบต.ชนแดน | หลุมขยะบ้านสบพาง ม.6 ต.ชนแดน อ.สองแคว | หลุมขยะบ้านสบพาง | น่าน | ✓ | | 2555 | 0.112 | Open Dump | ไม่ถูกต้อง | 47 | เหนือ | 676137 | 2148536 | 0 | 0.04 |
| 53 | บ่อขยะอบต.นาปัง | บ้านน้ำลัด ม.1 ต.นาปัง อ.ภูเพียง | บ้านน้ำลัด | น่าน | ✓ | | 2554 | 0.79 | Open Dump | ไม่ถูกต้อง | 47 | เหนือ | 686021 | 2069715 | 0 | 0.60 |
| 54 | บ่อขยะอบต.นาปัง | บ้านม่วงใหม่พัฒนา ม.6 ต.นาปัง อ.ภูเพียง | บ้านม่วงใหม่พัฒนา | น่าน | ✓ | | 2555 | 0.84 | Open Dump | ไม่ถูกต้อง | 47 | เหนือ | 689962 | 2067755 | 0 | 0.30 |
| 55 | บ่อขยะอบต.นาปัง | บ้านก๊อดแก้ว ม.4 ต.นาปัง อ.ภูเพียง | บ้านก๊อดแก้ว | น่าน | ✓ | | 2551 | 0.65 | Open Dump | ไม่ถูกต้อง | 47 | เหนือ | 690454 | 2068963 | 0 | 1.20 |
| 56 | บ่อขยะอบต.น้ำเกี๋ยน | บ้านน้ำเกี๋ยนใต้ ม.1 ต.น้ำเกี๋ยน อ.ภูเพียง | บ่อขยะบ้านน้ำเกี๋ยนใต้ | น่าน | ✓ | | 2557 | 0.25 | Open Dump | ไม่ถูกต้อง | 47 | เหนือ | 694123.5 | 2071894.23 | 0 | 0.20 |
| 57 | บ่อขยะอบต.น้ำเกี๋ยน | บ้านต้นกอก ม.3 ต.น้ำเกี๋ยน อ.ภูเพียง | บ่อขยะบ้านต้นกอก ม.3 | น่าน | ✓ | | 2545 | 0.25 | Open Dump | ไม่ถูกต้อง | 47 | เหนือ | 693310.81 | 2072846.13 | 0 | 0.20 |
| 58 | บ่อขยะอบต.ป่าคาหลวง | บ้านนาหวาย ม.4 ต.ป่าคาหลวง อ.บ้านหลวง | อบต.ป่าคาหลวง | น่าน | ✓ | | 2553 | 18 | Open Dump | ไม่ถูกต้อง | 47 | เหนือ | 648222 | 2087373 | 0 | 2.50 |
| 59 | บ่อขยะอบต.บ้านพี้ | เกษตรสมบูรณ์ ม.1 ต.บ้านพี้ อ.บ้านหลวง | บ่อขยะบ้านพี้ | น่าน | ✓ | | 2553 | 1.5 | Open Dump | ไม่ถูกต้อง | 47 | เหนือ | 651185 | 2089130 | 0 | 0.50 |
| 60 | บ่อขยะอบต.ดู่พงษ์ | บ้านน้ำโซ้ง ม.1 ต.ดู่พงษ์ อ.สันติสุข | หลุมขยะบ้านน้ำโซ้ง | น่าน | ✓ | | N/A | 0.387 | Open Dump | ไม่ถูกต้อง | 47 | เหนือ | 701920 | 2089428 | 0 | 0.70 |
| 61 | บ่อขยะอบต.ดู่พงษ์ | บ้านดู่พงษ์ ม.2 ต.ดู่พงษ์ อ.สันติสุข | หลุมขยะบ้านดู่พงษ์ | น่าน | ✓ | | N/A | 0.455 | Open Dump | ไม่ถูกต้อง | 47 | เหนือ | 702266 | 2092694 | 0 | 1.20 |
| 62 | บ่อขยะอบต.ดู่พงษ์ | บ้านดอนดู่พงษ์ ม.4 ต.ดู่พงษ์ อ.สันติสุข | หลุมขยะบ้านดอนดู่พงษ์ | น่าน | ✓ | | N/A | 0.138 | Open Dump | ไม่ถูกต้อง | 47 | เหนือ | 701347 | 2091711 | 0 | 1.00 |

**หมายเหตุ** N/A หมายถึง ไม่มีการรายงานข้อมูลในส่วนนี้

# แผนที่แสดงตำแหน่งที่ตั้งสถานที่กำจัดขยะมูลฝอย จังหวัดอุตรดิตถ์ ปี พ.ศ. 2558

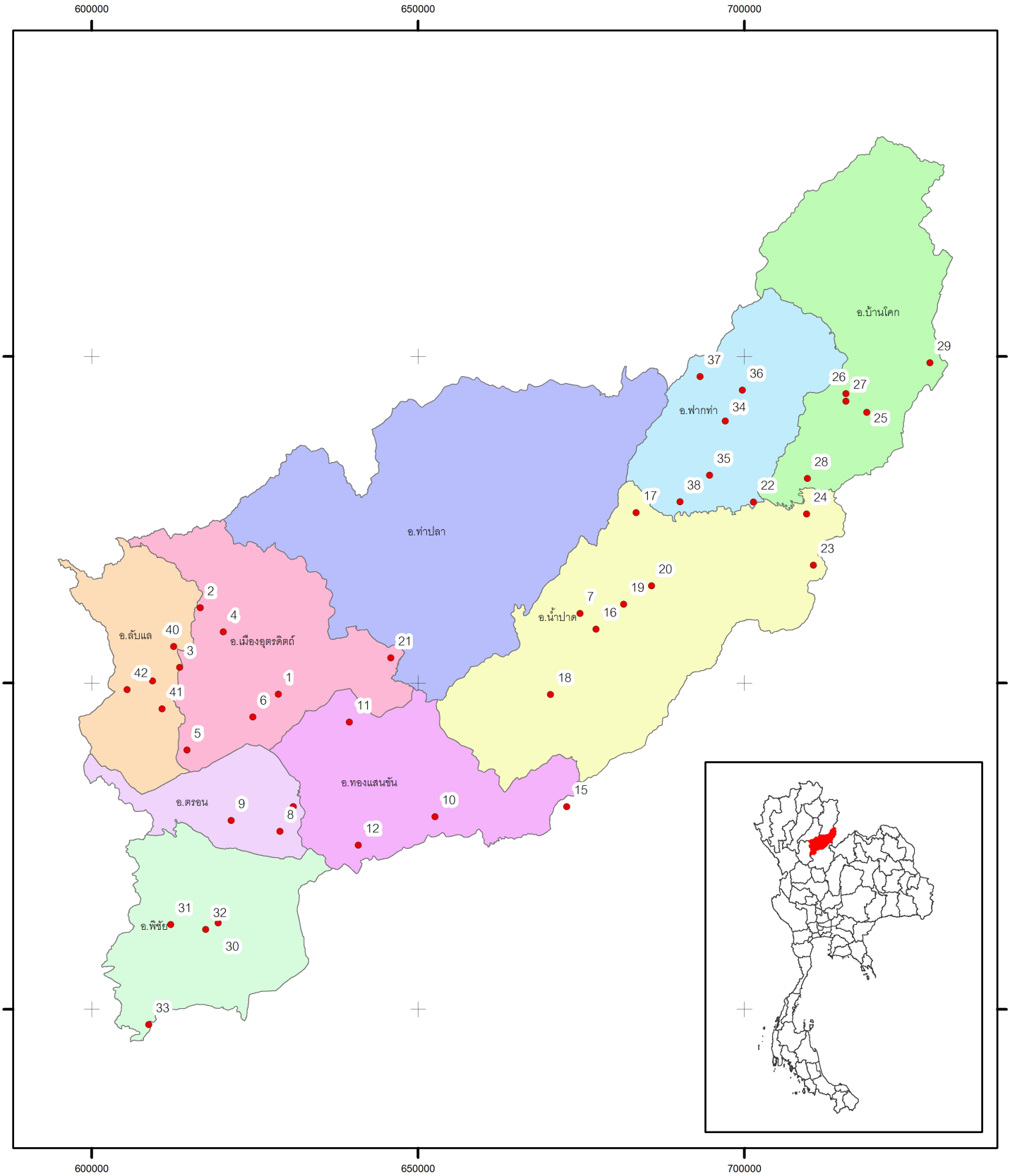


## สัญลักษณ์

- แนวเขตอำเภอ
- ตำแหน่งสถานที่กำจัดขยะมูลฝอย

N W E S

0 5 10 20 30 40 Kilometers

กรมควบคุมมลพิษ
POLLUTION CONTROL DEPARTMENT

ส่วนขยะมูลฝอยและสิ่งปฏิกูล
สำนักจัดการกากของเสียและสารอันตราย กรมควบคุมมลพิษ
กระทรวงทรัพยากรธรรมชาติและสิ่งแวดล้อม

สถานที่กำจัดขยะมูลฝอย ปี 2558 จ.อุตรดิตถ์

| | ลำดับที่ | ชื่อสถานที่กำจัดขยะมูลฝอย | ที่อยู่ | ผู้ดำเนินการ | จังหวัด | หน่วยงานดำเนินการ | | ปีที่เปิดดำเนินการ | ขนาดพื้นที่ (ไร่) | กระบวนการ | ความถูกต้องของการดำเนินการ | พิกัดสถานที่กำจัดขยะมูลฝอย | | | | ผู้ทิ้งร่วม | ปริมาณขยะที่เข้าระบบ (ตัน/วัน) |
|---|---|---|---|---|---|---|---|---|---|---|---|---|---|---|---|---|---|
| | | | | | | รัฐ | เอกชน | | | | | โซน | ภูมิภาค | พิกัดแกน X | พิกัดแกน Y | | |
| 1 | 1 | บ่อขยะทม.อุตรดิตถ์ | บ้านพระฝาง ม.3 ถ. คุ้งตะเภา – น้ำพี้ อ.เมือง | ทม.อุตรดิตถ์ | อุตรดิตถ์ | ✓ | | 2547 | 112 | Sanitary Lanfill | ถูกต้อง | 47 | ภาคเหนือ | 628615 | 1948223 | 12 | 60.00 |
| 1 | 2 | บ่อขยะทต.น้ำริด | สาธารณะ ม.6 ต.น้ำริด | ทต.น้ำริด | อุตรดิตถ์ | ✓ | | 2552 | 1.5 | Open Dump | ไม่ถูกต้อง | 47 | ภาคเหนือ | 616665 | 1961487 | 0 | 5.00 |
| 1 | 3 | บ่อขยะทต.ท่าเสา | ฝายหลวง ม.4 ต.ฝายหลวง อ.ลับแล | ต.ท่าเสา | อุตรดิตถ์ | ✓ | | 2549 | 5 | Open Dump | ไม่ถูกต้อง | 47 | ภาคเหนือ | 613496 | 1952332 | 0 | 14.00 |
| 1 | 4 | บ่อขยะทต.ด่านนาขาม | ม่อนไม้ซาง ม.1 ต.ด่านาขาม อ.เมือง | ทต.ด่านนาขาม | อุตรดิตถ์ | ✓ | | 2537 | 2.5 | Open Dump | ไม่ถูกต้อง | 47 | ภาคเหนือ | 620174 | 1957811 | 0 | 3.50 |
| 1 | 5 | บ่อขยะทต.วังกระพี้ | บ้านวังโป่ง ม.8 ต.วังกะพี้ อ.เมือง | ทต.วังกระพี้ | อุตรดิตถ์ | ✓ | | 2554 | 5 | Open Dump | ไม่ถูกต้อง | 47 | ภาคเหนือ | 614619 | 1939677 | 0 | 8.00 |
| 1 | 6 | บ่อขยะทต.ป่าเซ่า | บ้านห้วยบง ม.7 ต.ป่าเซ่า อ.เมือง | ทต.ป่าเซ่า | อุตรดิตถ์ | ✓ | | 2550 | ร้1งาน13ตารา | Open Dump | ไม่ถูกต้อง | 47 | ภาคเหนือ | 624714 | 1944751 | 0 | 4.50 |
| 1 | 7 | บ่อขยะอบต.แสนตอ | บ้านห้วยไคร้ ม.2 ต.แสนตอ อ.น้ำปาด | อบต.แสนตอ | อุตรดิตถ์ | ✓ | | N/A | – | Open Dump | ไม่ถูกต้อง | 47 | ภาคเหนือ | 674838 | 1960597 | 0 | 4.00 |
| 1 | 8 | บ่อขยะอบต.น้ำอ่าง | ที่สาธารณะประโยชน์ ม.5 ต.น้ำอ่าง อ.ตรอน | บ่อขยะ ต.น้ำอ่าง | อุตรดิตถ์ | ✓ | | 2548 | 3 | Open Dump | ไม่ถูกต้อง | 47 | ภาคเหนือ | 628846 | 1927245 | 0 | 2.01 |
| 1 | 9 | บ่อขยะอบต.บ้านแก่ง | บ้านแก่ง ม.2 ต.บ้านแก่ง อ.ตรอน | อบต.บ้านแก่ง | อุตรดิตถ์ | ✓ | | 2547 | 2 | Open Dump | ไม่ถูกต้อง | 47 | ภาคเหนือ | 621388 | 1928886 | 0 | 3.00 |
| 1 | 10 | บ่อขยะทต.ทองแสนขัน | ที่สาธารณะม.9 ต.ต.บ่อทอง อ.ทองแสนขัน | ทต.ทองแสนขัน | อุตรดิตถ์ | ✓ | | 2530 | – | Open Dump | ไม่ถูกต้อง | 47 | ภาคเหนือ | 652600 | 1929464 | 0 | 5.00 |
| 1 | 11 | บ่อขยะอบต.น้ำพี้ | น้ำพี้ ม.3 ต.น้ำพี้ อ.ทองแสนขัน | อบต.น้ำพี้ | อุตรดิตถ์ | | ✓ | 2552 | 1 | Open Dump | ไม่ถูกต้อง | 47 | ภาคเหนือ | 639503 | 1943950 | 0 | 3.00 |
| 1 | 12 | บ่อขยะอบต.บ่อทอง | ที่สาธารณะประโยชน์บ้านแพะ ม.15 ต.บ่อทอง อ.ทองแสนขัน | อบต.บ่อทอง | อุตรดิตถ์ | ✓ | | 2553 | 10 | Open Dump | ไม่ถูกต้อง | 47 | ภาคเหนือ | 640864 | 1925120 | 0 | 3.00 |
| 1 | 13 | บ่อขยะอบต.ป่าคาย | บ้านวังปรากฏ ม.1 ต.ป่าคาย อ.ทองแสนขัน | อบต.ป่าคาย | อุตรดิตถ์ | ✓ | | 2550 | 1 | Open Dump | ไม่ถูกต้อง | 47 | ภาคเหนือ | 635031 | 1973918 | 0 | 0.90 |
| 1 | 14 | บ่อขยะทต.ท่าปลา | ม.1 ต.ท่าปลา อ.ท่าปลา | อบต.ท่าปลา | อุตรดิตถ์ | ✓ | | N/A | 2 | Open Dump | ไม่ถูกต้อง | 47 | ภาคเหนือ | 649212 | 1973918 | 0 | 2.00 |
| 1 | 15 | บ่อขยะอบต.ท่าแฝก | บ้านป่ากั้ง ม.5 ต.ท่าแฝก อ.ท่าปลา | อบต.ท่าแฝก | อุตรดิตถ์ | ✓ | | 2553 | 0.25 | Open Dump | ไม่ถูกต้อง | 47 | ภาคเหนือ | 672796 | 1931025 | 0 | 0.50 |
| 1 | 16 | บ่อขยะทต.น้ำปาด | ม.7 ต.แสนตอ อ.น้ำปาด | ทต.น้ำปาด | อุตรดิตถ์ | ✓ | | 2547 | 5 | Open Dump | ไม่ถูกต้อง | 47 | ภาคเหนือ | 677264 | 1958193 | 0 | 9.00 |
| 1 | 17 | บ่อขยะอบต.เด่นเหล็ก | บ้านต้นม่วง ม.4 ต.เด่นเหล็ก อ.น้ำปาด | อบต.เด่นเหล็ก | อุตรดิตถ์ | ✓ | | N/A | N/A | Open Dump | ไม่ถูกต้อง | 47 | ภาคเหนือ | 683433 | 1976044 | 0 | 1.00 |
| 1 | 18 | บ่อขยะอบต.น้ำไคร้ | ที่ดินสาธารณะปางกรุง ม.7 ต.น้ำไคร้ อ.น้ำปาด | อบต.น้ำไคร้ | อุตรดิตถ์ | ✓ | | 2541 | 1 | Open Dump | ไม่ถูกต้อง | 47 | ภาคเหนือ | 670323 | 1948187 | 0 | 1.00 |
| 1 | 19 | บ่อขยะอบต.บ้านฝาย | บ้านนากวาง ม.3 ต.บ้านฝาย อ.น้ำปาด | อบต.บ้านฝาย | อุตรดิตถ์ | ✓ | | 2548 | 2 | Open Dump | ไม่ถูกต้อง | 47 | ภาคเหนือ | 681497 | 1962010 | 0 | 1.00 |
| 1 | 20 | บ่อขยะอบต.บ้านฝาย | บ้านม่วง ม.4 ต.บ้านฝาย อ.น้ำปาด | อบต.บ้านฝาย | อุตรดิตถ์ | ✓ | | 2547 | 3 | Open Dump | ไม่ถูกต้อง | 47 | ภาคเหนือ | 685779 | 1964842 | 0 | 1.00 |
| 1 | 21 | บ่อขยะอบต.แสนตอ | ที่สาธารณะ ม.2 | อบต.แสนตอ | อุตรดิตถ์ | ✓ | | N/A | 1 | Open Dump | ไม่ถูกต้อง | 47 | ภาคเหนือ | 645866 | 1953814 | 0 | 0.90 |
| 1 | 22 | บ่อขยะอบต.ห้วยมุ่น | ป่าชุมชน ม.1 ถ.แผ่นดินหมายเลข1239 ต.ห้วยมุ่น อ.น้ำปาด | ม.1 บ้านห้วยโป่ง อบต.ห้วยมุ่ | อุตรดิตถ์ | ✓ | | 2554 | 1 | Open Dump | ไม่ถูกต้อง | 47 | ภาคเหนือ | 701409 | 1977672 | 0 | 2.50 |
| 1 | 23 | บ่อขยะอบต.ห้วยมุ่น | ป่าชุมชน ม.2 ถ.แผ่นดินหมายเลข1239 ต.ห้วยม่นน อ.น้ำปาด | ม.2 บ้านห้วยมุ่น อบต.ห้วยมุ่ | อุตรดิตถ์ | ✓ | | 2554 | 1 | Open Dump | ไม่ถูกต้อง | 47 | ภาคเหนือ | 710582 | 1967997 | 0 | 2.50 |
| 1 | 24 | บ่อขยะอบต.ห้วยมุ่น | ป่าชุมชน ม.5 ถ.สุ่นห้วยลาด ต.ห้วยมุ่นน อ.น้ำปาด | ม.5 บ้านโป่งพาน อบต.ห้วยม | อุตรดิตถ์ | ✓ | | 2556 | 1 | Open Dump | ไม่ถูกต้อง | 47 | ภาคเหนือ | 709520 | 1975872 | 0 | 2.50 |
| 1 | 25 | บ่อขยะทต.บ้านโคก | บ้านโคกใน ม.7 ต.บ้านโคก อ.บ้านโคก | ทต.บ้านโคก | อุตรดิตถ์ | ✓ | | 2553 | 3 | Open Dump | ไม่ถูกต้อง | 47 | ภาคเหนือ | 718741 | 1991430 | 0 | 8.00 |
| 1 | 26 | บ่อขยะอบต.นาขุม | บ้านนาบัว ม.5 ต.นาขุม อ.บ้านโคก | อบต.นาขุม | อุตรดิตถ์ | ✓ | | 2553 | N/A | Open Dump | ไม่ถูกต้อง | 47 | ภาคเหนือ | 715570 | 1994300 | 0 | 0.30 |
| 1 | 27 | บ่อขยะอบต.นาขุม | บ้านห้วยเหล่า ม.2 ต.นาขุม อ.บ้านโคก | อบต.นาขุม | อุตรดิตถ์ | ✓ | | 2553 | N/A | Open Dump | ไม่ถูกต้อง | 47 | ภาคเหนือ | 715570 | 1993113 | 0 | 0.79 |
| | 28 | บ่อขยะอบต.นาขุม | โพนหญ้านาง-ปางควาย ม.7 ต.นาขุม อ.บ้านโคก | อบต.นาขุม | อุตรดิตถ์ | ✓ | | 2553 | N/A | Open Dump | ไม่ถูกต้อง | 47 | ภาคเหนือ | 709646 | 1981277 | 0 | 0.19 |
| | 29 | บ่อขยะอบต.ม่วงเจ็ดต้น | บ้านห้วยยศ ม.4 ต.ม่วงเจ็ดต้น อ.บ้านโคก | อบต.ม่วงเจ็ดต้น | อุตรดิตถ์ | ✓ | | 2552 | 1.2 | Open Dump | ไม่ถูกต้อง | 47 | ภาคเหนือ | 728427 | 1999024 | 0 | 3.80 |
| | 30 | บ่อขยะทต.ในเมือง | ม.9 ต.ในเมือง อ.พิชัย | ทต.ในเมือง | อุตรดิตถ์ | ✓ | | 2538 | 3 | Open Dump | ไม่ถูกต้อง | 47 | ภาคเหนือ | 619400 | 1913191 | 1 | 2.00 |
| | 31 | บ่อขยะอบต.คอรุม | อบต.คอรุม ม.2 ต.คอรุม อ.พิชัย | อบต.คอรุม | อุตรดิตถ์ | ✓ | | N/A | N/A | Incinerator | ถูกต้อง | 47 | ภาคเหนือ | 612145 | 1912966 | 0 | 1.00 |
| | 32 | บ่อขยะอบต.ในเมือง | 49/2 ม.4 ต.ในเมือง อ.พิชัย | อบต.ในเมือง | อุตรดิตถ์ | ✓ | | 2554 | N/A | Incinerator | ถูกต้อง | 47 | ภาคเหนือ | 617490 | 1912198 | 0 | 1.00 |
| | 33 | บ่อขยะอบต.พญาแมน | บ้านขอม ม.5 ต.พญาแมน อ.ภิชัย | บ่อขยะ อบต. | อุตรดิตถ์ | ✓ | | N/A | 3 | Incinerator | ถูกต้อง | 47 | ภาคเหนือ | 608760 | 1897647 | 0 | 1.96 |
| | 34 | บ่อขยะทต.ฟากท่า | พื้นที่ป่า 20% ของนิคมสหกรณ์ฟากท่า ม.3 ฟากท่า – อุตรดิตถี ต.สองคอน อ.ฟากท่า | ทต.ฟากท่า | อุตรดิตถ์ | ✓ | | N/A | 1 | Incinerator | ถูกต้อง | 47 | ภาคเหนือ | 697072 | 1990092 | 0 | 0.80 |
| | 35 | บ่อขยะอบต.บ้านเสี้ยว | บ้านหัวทุ่ง ม.3 ต.บ้านเสี้ยว อ.ฟากท่า | อบต.บ้านเสี้ยว | อุตรดิตถ์ | ✓ | | 2548 | N/A | Open Dump | ไม่ถูกต้อง | 47 | ภาคเหนือ | 694684 | 1981800 | 0 | 1.00 |
| | 36 | บ่อขยะอบต.ฟากท่า | บ้านนหน่ำ ม.2 ต.ฟากท่า อ.ฟากท่า | อบต.ฟากท่า | อุตรดิตถ์ | ✓ | | 2549 | 1 | Open Dump | ไม่ถูกต้อง | 47 | ภาคเหนือ | 699696 | 1994836 | 0 | 1.00 |
| | 37 | บ่อขยะอบต.สองคอน | เนินนาอ่าง ม.3 ต.สองคอน อ.ฟากท่า | อบต.สองคอน | อุตรดิตถ์ | ✓ | | 2548 | 3 | Open Dump | ไม่ถูกต้อง | 47 | ภาคเหนือ | 693238 | 1996887 | 0 | 1.00 |
| | 38 | บ่อขยะอบต.สองห้อง | บ้านชำบอน ม.4 ต.สองห้อง อ.ฟากท่า | อบต.สองห้อง | อุตรดิตถ์ | ✓ | | 2547 | 2 | Open Dump | ไม่ถูกต้อง | 47 | ภาคเหนือ | 690133 | 1977706 | 0 | 1.00 |
| | 39 | บ่อขยะทต.ทุ่งยั้ง | ม.8 ต.ชัยจุมพล อ.ลับแล | ทต.ทุ่งยั้ง | อุตรดิตถ์ | ✓ | | 2542 | 22 | Open Dump | ไม่ถูกต้อง | 47 | ภาคเหนือ | 609348 | 1950286 | 0 | 5.00 |
| | 40 | บ่อขยะทต.ศรีพนมมาศ | บ้านโป่งก่าง ม.13 ต.ฝายหลวง อ.ลับแล | ทต.ศรีพนมมาศ | อุตรดิตถ์ | ✓ | | 2523 | 7 | Incinerator | ถูกต้อง | 47 | ภาคเหนือ | 612591 | 1955562 | 0 | 3.00 |
| | 41 | บ่อขยะทต.พระเสด็จ | บ้านหัวดุม ม.10 ต.ทุ่งยั้ง อ.ลับแล | ทต.พระเสด็จ | อุตรดิตถ์ | ✓ | | 2556 | 8 | Open Dump | ไม่ถูกต้อง | 47 | ภาคเหนือ | 610800 | 1946004 | 0 | 1.00 |

# แผนที่แสดงตำแหน่งที่ตั้งสถานที่กำจัดขยะมูลฝอย จังหวัดพิจิตร ปี พ.ศ. 2558

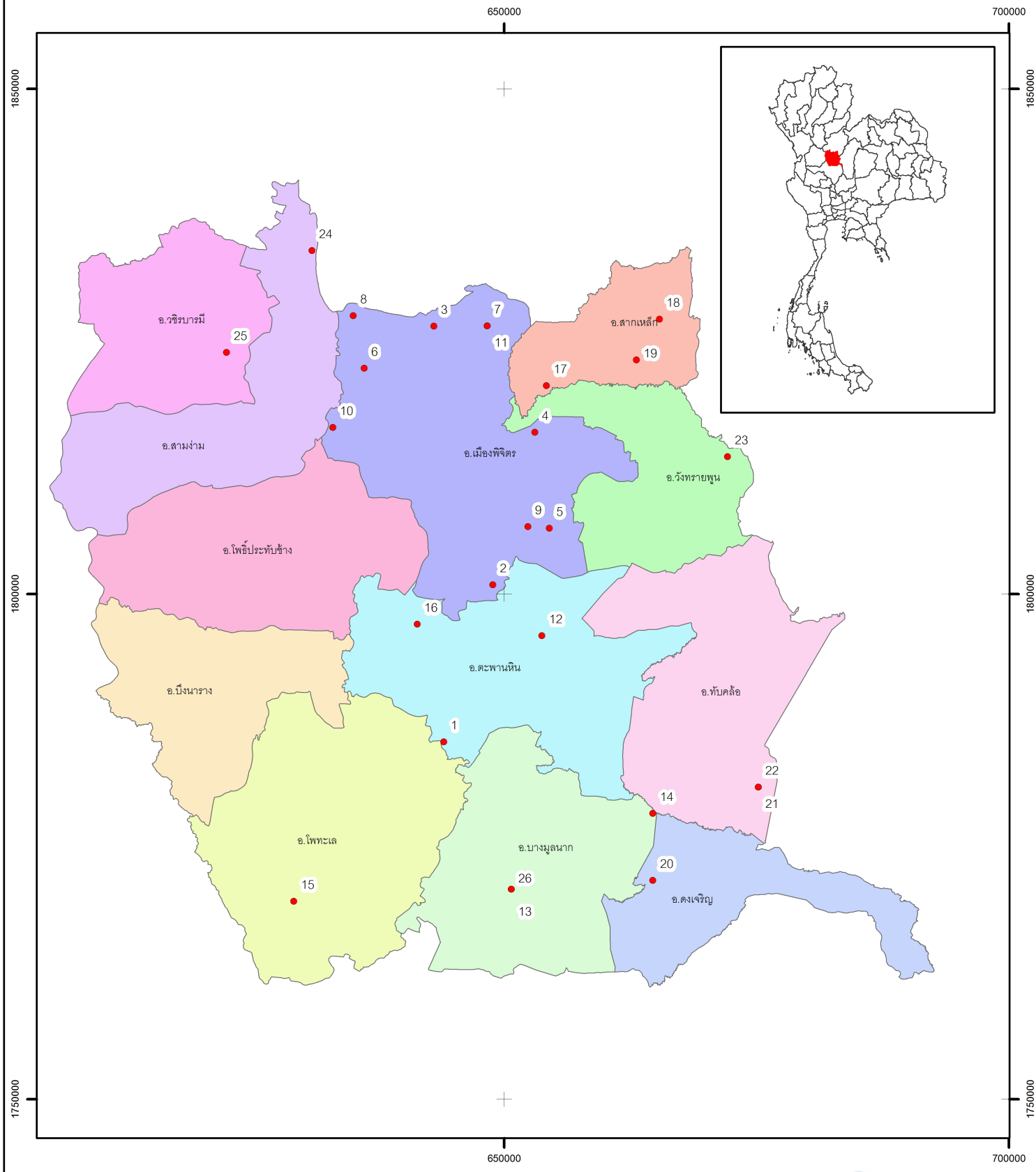


## สัญลักษณ์

- แนวเขตอำเภอ
- ตำแหน่งสถานที่กำจัดขยะมูลฝอย

กรมควบคุมมลพิษ
POLLUTION CONTROL DEPARTMENT

ส่วนขยะมูลฝอยและสิ่งปฏิกูล
สำนักจัดการกากของเสียและสารอันตราย กรมควบคุมมลพิษ
กระทรวงทรัพยากรธรรมชาติและสิ่งแวดล้อม

สถานที่กำจัดขยะมูลฝอย ปี 2558 จ.พิจิตร

| ลำดับที่ | ชื่อสถานที่กำจัดขยะมูลฝอย | ที่อยู่ | ผู้ดำเนินการ | จังหวัด | หน่วยงานดำเนินการ | | ปีที่เปิดดำเนินการ | ขนาดพื้นที่(ไร่) | กระบวนการ | ความถูกต้องของการดำเนินการ | พิกัดสถานที่กำจัดขยะมูลฝอย | | | | ผู้ทิ้งร่วม | ปริมาณขยะที่เข้าระบบ |
|---|---|---|---|---|---|---|---|---|---|---|---|---|---|---|---|---|
| | | | | | รัฐ | เอกชน | | | | | โซน | ภูมิภาค | พิกัดแกน X | พิกัดแกน Y | | |
| 1 | บ่อขยะทม.พิจิตร | บ้านบึงช้าง หมู่ที่ 5 ถ.เลี่ยงเมืองพิจิตร-สากเหล็ก ต.ท่าหลวง อ.เมือง จ.พิจิตร | ทม.พิจิตร | พิจิตร | ✓ | | 2542 | 10.7 | Sanitary Lanfill | ถูกต้อง | 47 | ภาคเหนือ | 648760 | 1817650 | 0 | 25.00 |
| 2 | บ่อขยะทต.ดงป่าคำ | หมู่ที่ 1 อ.เมือง จ.พิจิตร | ทต.ดงป่าคำ | พิจิตร | ✓ | | 2556 | N/A | Open Dump | ไม่ถูกต้อง | 47 | ภาคเหนือ | 648895 | 1800895 | 0 | 10.00 |
| 3 | บ่อขยะทต.ท่าฟ่อ | หมู่ที่ 5 ถ.ป่ามะคาบ-ท่อฟ่อ อ.เมือง จ.พิจิตร | ทต.ท่าฟ่อ | พิจิตร | ✓ | | 2542 | 21 | Open Dump | ไม่ถูกต้อง | 47 | ภาคเหนือ | 643057 | 1826505 | 0 | 2.00 |
| 4 | บ่อขยะทต.วังกรด | บ้านบุ่ง หมู่ที่ 6 ถ.วังกรด-หนองปลาไหล ต.บ้านบุ่ง อ.เมือง จ.พิจิตร | ทต.วังกรด | พิจิตร | ✓ | | 2539 | 56 | Open Dump | ไม่ถูกต้อง | 47 | ภาคเหนือ | 653055 | 1815996 | 0 | 2.00 |
| 5 | บ่อขยะทต.หัวดง | บ้านลำชะล่า หมู่ที่ 4 ต.หัวดง อ.เมือง จ.พิจิตร | ทต.หัวดง | พิจิตร | ✓ | | N/A | 30 | Open Dump | ไม่ถูกต้อง | 47 | ภาคเหนือ | 654484 | 1806499 | 0 | 1.00 |
| 6 | บ่อขยะอบต.คลองคะเชนทร์ | หมู่ที่ 2 ต.คลองคะเชนทร์ อ.เมือง จ.พิจิตร | อบต.คลองคะเชนทร์ | พิจิตร | ✓ | | 2540 | 12 | Open Dump | ไม่ถูกต้อง | 47 | ภาคเหนือ | 636174 | 1822330 | 0 | 5.00 |
| 7 | บ่อขยะอบต.ป่ามะคาบ | บ้านป่ามะคาบ หมู่ที่ 3 ต.ป่ามะคาบ อ.เมือง จ.พิจิตร | อบต.ป่ามะคาบ | พิจิตร | ✓ | | 2548 | 5 | Open Dump | ไม่ถูกต้อง | 47 | ภาคเหนือ | 648350 | 1826517 | 0 | 1.00 |
| 8 | บ่อขยะอบต.ย่านยาว | วังกรอบต.ย่านยาว หมู่ที่ 10 ต.ย่านยาว อ.เมือง จ.พิจิตร | อบต.ย่านยาว | พิจิตร | ✓ | | 2550 | 3 | Open Dump | ไม่ถูกต้อง | 47 | ภาคเหนือ | 635088 | 1827545 | 0 | 1.50 |
| 9 | บ่อขยะอบต.หัวดง | บ้านลำชะล่า หมู่ที่ 2 ถ.บ้านหัวดง-ยางสามต้น ต.หัวดง อ.เมือง จ.พิจิตร | อบต.หัวดง | พิจิตร | ✓ | | 2545 | 9 | Open Dump | ไม่ถูกต้อง | 47 | ภาคเหนือ | 652375 | 1806668 | 0 | 1.00 |
| 10 | บ่อขยะอบต.โรงช้าง | กลางทุ่งนา หมู่ที่ 2 ถ.บ้านโรงช้าง-บ้านใหม่ ต.โรงช้าง อ.เมือง จ.พิจิตร | อบต.โรงช้าง | พิจิตร | ✓ | | 2556 | 9 | Open Dump | ไม่ถูกต้อง | 47 | ภาคเหนือ | 633052 | 1816485 | 0 | 2.00 |
| 11 | บ่อขยะอบต.ปากทาง | ป่ามะคาบ หมู่ 3 ต.ป่ามะคาบ อ.เมือง จ.พิจิตร | อบต.ป่ามะคาบ | พิจิตร | ✓ | | 2548 | 3 | Open Dump | ไม่ถูกต้อง | 47 | ภาคเหนือ | 648335 | 1826519 | 1 | 4.00 |
| 12 | บ่อขยะทม.ตะพานหิน | หมู่ที่ 3 ต.งิ้วราย อ.ตะพานหิน จ.พิจิตร | ทม.ตะพานหิน | พิจิตร | ✓ | | 2544 | 20.84 | Sanitary Lanfill | ถูกต้อง | 47 | ภาคเหนือ | 653760 | 1795876 | 0 | 30.00 |
| 13 | บ่อขยะทม.บางมูลนาก | บ้านวังสำโรง หมู่ที่ 3 ถ.บางมูลนาก-วังสำโรง ต.บางมูลนาก อ.บางมูลนาก จ.พิจิตร | ทม.บางมูลนาก | พิจิตร | ✓ | | 2553 | 104 | Sanitary Lanfill | ถูกต้อง | 47 | ภาคเหนือ | 650721 | 1770780 | 0 | 17.00 |
| 14 | บ่อขยะทต.วังตะกู | บ้านวังตะกู หมู่ที่ 11 ต.วังตะกู อ.บางมูลนาก จ.พิจิตร | ทต.วังตะกู | พิจิตร | ✓ | | 2528 | 1 | Open Dump | ไม่ถูกต้อง | 47 | ภาคเหนือ | 664744 | 1778266 | 0 | 1.00 |
| 15 | บ่อขยะทต.ท่าเสา | หมู่ที่ 1 ต.ท่าเสา อ.โพทะเล จ.พิจิตร | ทต.ท่าเสา | พิจิตร | ✓ | | 2547 | 28 | Open Dump | ไม่ถูกต้อง | 47 | ภาคเหนือ | 629198 | 1769576 | 0 | 1.50 |
| 16 | บ่อขยะทต.สากเหล็ก | บ้านคลองระนาม หมู่ที่ 5 ต.สากเหล็ก อ.สากเหล็ก จ.พิจิตร | ทต.สากเหล็ก | พิจิตร | ✓ | | 2530 | 60 | Open Dump | ไม่ถูกต้อง | 47 | ภาคเหนือ | 654201 | 1820623 | 0 | 6.00 |
| 17 | บ่อขยะอบต.ท่าเยี่ยม | บ้านหนองผักบุ้ง หมู่ที่ 1 ต.ท่านเยี่ยม อ.สากเหล็ก จ.พิจิตร | อบต.ท่าเยี่ยม | พิจิตร | ✓ | | 2550 | 9 | Open Dump | ไม่ถูกต้อง | 47 | ภาคเหนือ | 667025 | 1827672 | 0 | 2.62 |
| 18 | บ่อขยะทต.วังบงค์ | บ้านวังหินแรง หมู่ที่ 11 ต.สำนักขุนเณร อ.ดงเจริญ จ.พิจิตร | เอกชน | พิจิตร | | ✓ | 2542 | 2 | Open Dump | ไม่ถูกต้อง | 47 | ภาคเหนือ | 665387 | 1827187 | 1 | 2.00 |
| 19 | บ่อขยะทต.วังบงค์ | บ้านวังหินแรง หมู่ที่ 11 ต.สำนักขุนเณร อ.ดงเจริญ จ.พิจิตร | เอกชน | พิจิตร | | ✓ | 2542 | 2 | Open Dump | ไม่ถูกต้อง | 47 | ภาคเหนือ | 665384 | 1827187 | 1 | 2.00 |
| 20 | บ่อขยะอบต.วังทับไทร | อบต.วังทับไทร หมู่ที่ 1 ต.วังทับไทร อ.สากเหล็ก จ.พิจิตร | อบต.วังทับไทร | พิจิตร | ✓ | | 2554 | 5 ตร.ม | Incinerator | ถูกต้อง | 47 | ภาคเหนือ | 663112 | 1823167 | 0 | 2.00 |
| 21 | บ่อขยะทต.สำนักขุนเณร | บ้านวังหินแรง หมู่ที่ 3 ถ.บางมูลนาก-วังงิ้ว ต.สำนักขุนเณร อ.ดงเจริญ จ.พิจิตร | ทต.สำนักขุนเณร | พิจิตร | ✓ | | 2542 | 3 | Open Dump | ไม่ถูกต้อง | 47 | ภาคเหนือ | 664741 | 1771650 | 0 | 1.50 |
| 22 | บ่อขยะทต.ทับคล้อ | บ้านหนองคอม หมู่ที่ 8 ต.เขาทราย อ.ทับคล้อ จ.พิจิตร | ทต.ทับคล้อ | พิจิตร | ✓ | | 2537 | 84 | Open Dump | ไม่ถูกต้อง | 47 | ภาคเหนือ | 675176 | 1780876 | 0 | 8.00 |
| 23 | บ่อขยะอบต.ทับคล้อ | บ้านเขานกยูง หมู่ที่ 8 ต.เขาทราย อ.ทับคล้อ จ.พิจิตร | ทต.ทับคล้อ | พิจิตร | ✓ | | 2550 | 20 | Open Dump | ไม่ถูกต้อง | 47 | ภาคเหนือ | 675176 | 1780878 | 1 | 3.50 |
| 24 | บ่อขยะทต.วังทรายพูน | สวนป่าเฉลิมพระเกียรติ หมู่ที่ 5 ต.วังทรายพูน อ.วังทรายพูน จ.พิจิตร | ทต.วังทรายพูน | พิจิตร | ✓ | | 2539 | 16 | Open Dump | ไม่ถูกต้อง | 47 | ภาคเหนือ | 672134 | 1813588 | 0 | 1.20 |
| 25 | บ่อขยะทต.กำแพงดิน | หมู่ที่ 3 ต.กำแพงดิน อ.สามง่าม จ.พิจิตร | ทต.กำแพงดิน | พิจิตร | ✓ | | 2546 | 1.66 | Open Dump | ไม่ถูกต้อง | 47 | ภาคเหนือ | 630984 | 1833990 | 0 | 1.50 |
| 26 | บ่อขยะทต.สามง่าม | บ้านหนองหูช้าง หมู่ที่ 6 ถ.พิจิตร-กำแพงเพชร ต.บ้านนา อ.วชิรบารมี จ.พิจิตร | ทต.สามง่าม | พิจิตร | ✓ | | 2546 | 43 | Open Dump | ไม่ถูกต้อง | 47 | ภาคเหนือ | 622540 | 1823901 | 0 | 2.70 |

**หมายเหตุ** N/A หมายถึง ไม่มีการรายงานข้อมูลในส่วนนี้

# ภาคผนวก ข – 4

## สถานที่กำจัดขยะมูลฝอย

## สสภ. 4

# แผนที่แสดงตำแหน่งที่ตั้งสถานที่กำจัดขยะมูลฝอย สำนักงานสิ่งแวดล้อมภาคที่ 4 ปี พ.ศ. 2558

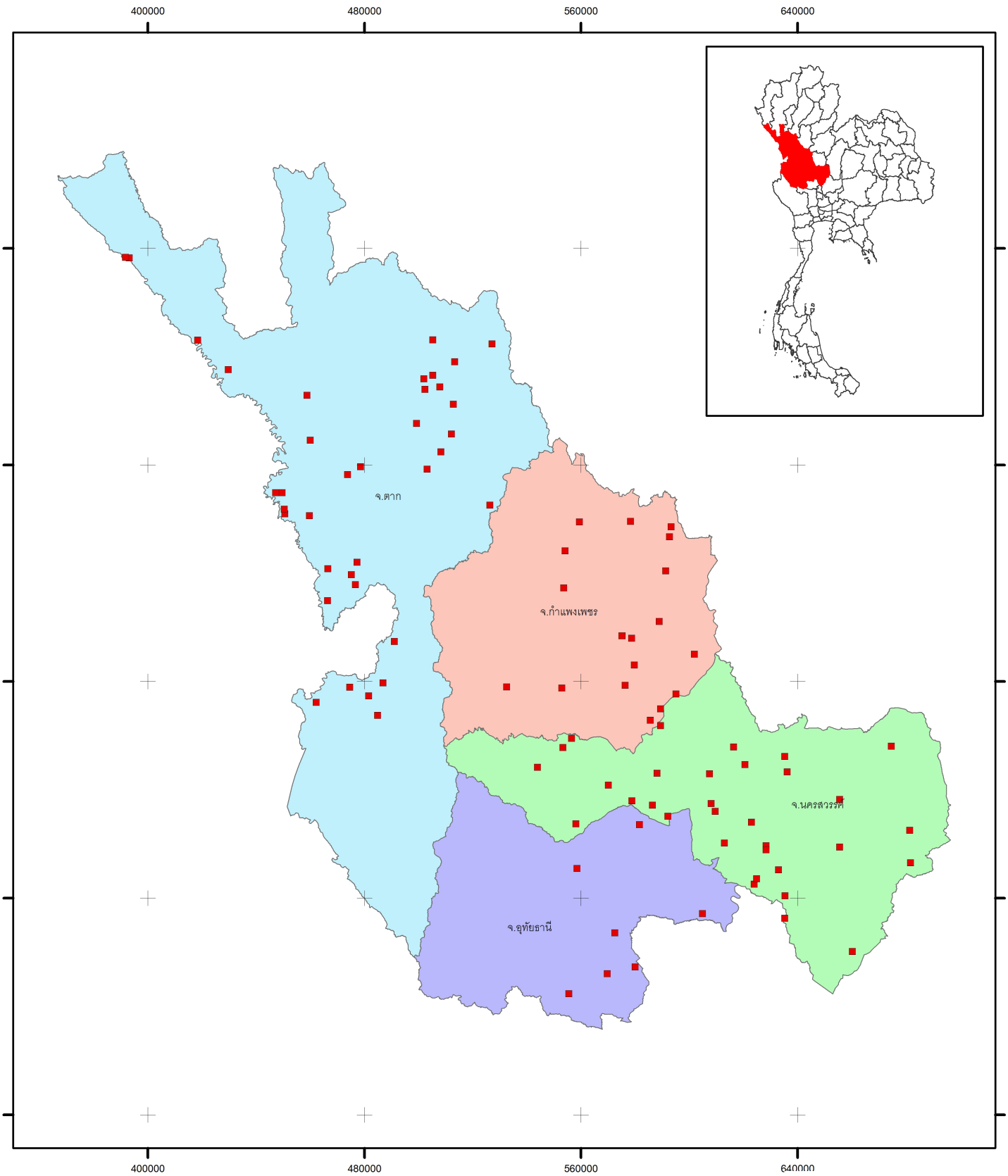


**สัญลักษณ์**

- แนวเขตจังหวัด
- ตำแหน่งสถานที่กำจัดขยะมูลฝอย

N W E S

0 10 20 40 60 80 Kilometers

กรมควบคุมมลพิษ
POLLUTION CONTROL DEPARTMENT

ส่วนขยะมูลฝอยและสิ่งปฏิกูล
สำนักจัดการกากของเสียและสารอันตราย กรมควบคุมมลพิษ
กระทรวงทรัพยากรธรรมชาติและสิ่งแวดล้อม

# แผนที่แสดงตำแหน่งที่ตั้งสถานที่กำจัดขยะมูลฝอย จังหวัดนครสวรรค์ ปี พ.ศ. 2558

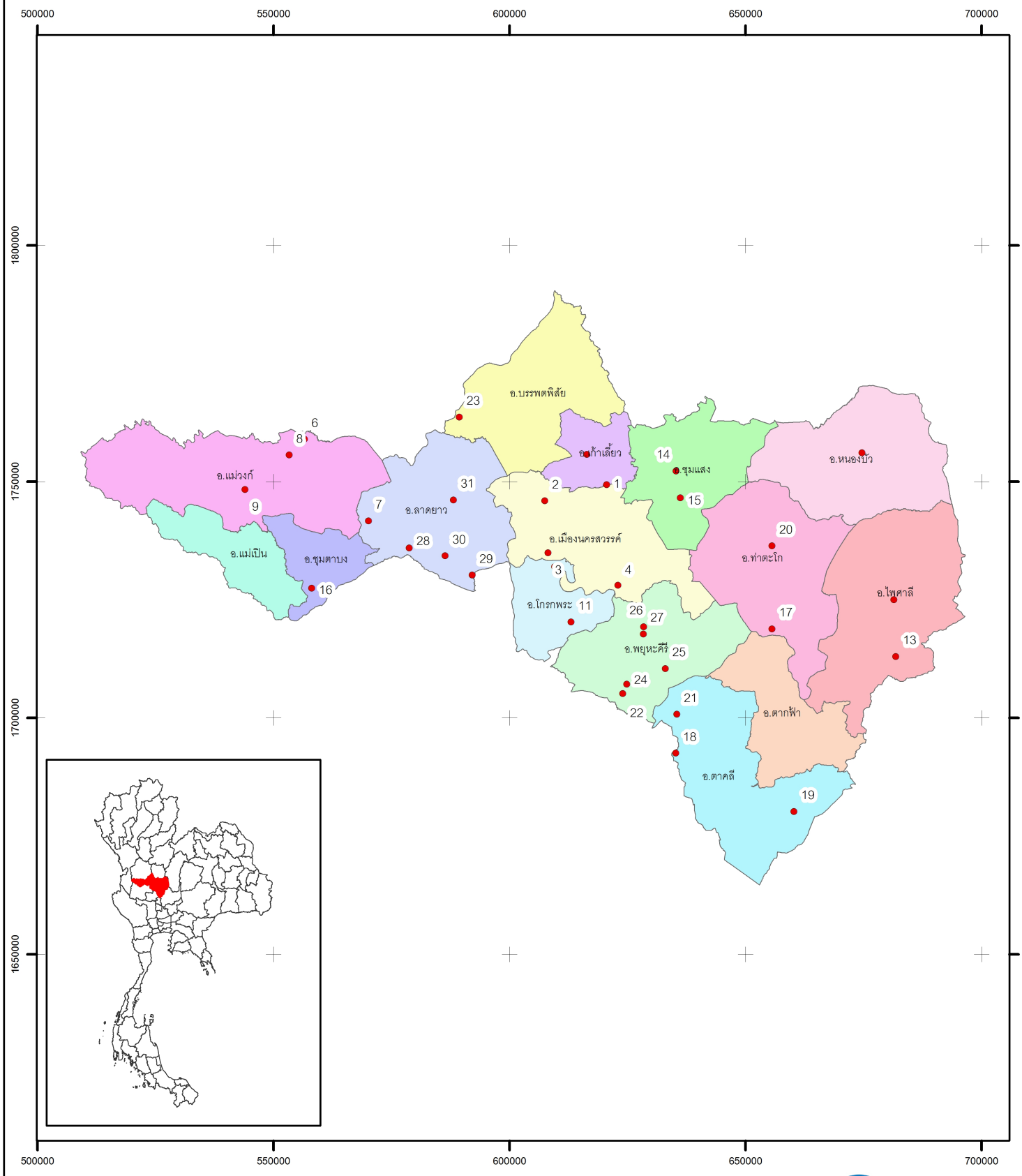


## สัญลักษณ์

- แนวเขตอำเภอ
- ตำแหน่งสถานที่กำจัดขยะมูลฝอย

N
W E
S

0 5 10 20 30 40 Kilometers

กรมควบคุมมลพิษ
POLLUTION CONTROL DEPARTMENT

ส่วนขยะมูลฝอยและสิ่งปฏิกูล
สำนักจัดการกากของเสียและสารอันตราย กรมควบคุมมลพิษ
กระทรวงทรัพยากรธรรมชาติและสิ่งแวดล้อม

สถานที่กำจัดขยะมูลฝอย ปี 2558 จ.นครสวรรค์

| ลำดับที่ | ชื่อสถานที่กำจัดขยะมูลฝอย | ที่อยู่ | ผู้ดำเนินการ | จังหวัด | หน่วยงานดำเนินการ | | ปีที่เปิดดำเนินการ | ขนาดพื้นที่ (ไร่) | กระบวนการ | ความถูกต้องของการดำเนินการ | พิกัดสถานที่กำจัดขยะมูลฝอย | | | | ผู้ทิ้งร่วม | ปริมาณขยะที่เข้าระบบ (ตัน/วัน) |
|---|---|---|---|---|---|---|---|---|---|---|---|---|---|---|---|---|
| | | | | | รัฐ | เอกชน | | | | | โซน | ภูมิภาค | พิกัดแกน X | พิกัดแกน Y | | |
| 1 | บ่อขยะทน.นครสวรรค์ | พว.-พิษณุโลก ต.บ้านมะเกลือ อ.เมือง จ.นครสวรรค์ | เทศบาลนครนครสวรรค์ | นครสวรรค์ | ✓ | | 2541 | 266 | Sanitary Landfill | ถูกต้อง | 47 | ภาคเหนือ | 620608 | 1749313 | 17 | 239 |
| 2 | บ่อขยะทต.หนองเบน | บ้านหนองแกแล ม.13 ต.หนองกระโดน อ.เมือง จ.นครสวร | เทศบาลตำบลหนองเบน | นครสวรรค์ | ✓ | | 2535 | 31 | Open Dump | ไม่ถูกต้อง | 47 | ภาคเหนือ | 607517 | 1745903 | 1 | 9 |
| 3 | บ่อขยะอบต.หนองกรด | บ้านทัพชุมพล ม.1 ต.หนองกรด อ.เมือง จ.นครสวรรค์ | อบต.หนองกรด | นครสวรรค์ | ✓ | | 2548 | 8 | Open Dump | ไม่ถูกต้อง | 47 | ภาคเหนือ | 608146 | 1734917 | 0 | 9 |
| 4 | บ่อขยะอบต.หนองปลิง | ม. 4 ต.หนองปลิง อ.เมือง จ.นครสวรรค์ | อบต.หนองปลิง | นครสวรรค์ | ✓ | | 2550 | 5 | Open Dump | ไม่ถูกต้อง | 47 | ภาคเหนือ | 622984 | 1728019 | 0 | 10 |
| 5 | บ่อขยะทต.เก้าเลี้ยว | บ้านดงบ้านโพธิ ม.7 ต.หัวดง อ.เก้าเลี้ยว จ.นครสวรรค์ | เทศบาลตำบลเก้าเลี้ยว | นครสวรรค์ | ✓ | | 2545 | 10 | Open Dump | ไม่ถูกต้อง | 47 | ภาคเหนือ | 616401 | 1755743 | 2 | 7 |
| 6 | บ่อขยะอบต.แม่เปิน | บ้านสระสวัสดิ์ หมู่ที่ 5 ต.แม่เปิน อ.แม่เปิน จ.นครสวรรค์ | อบต.แม่เปิน | นครสวรรค์ | ✓ | | 2547 | 7 | Open Dump | ไม่ถูกต้อง | 47 | ภาคเหนือ | 556583 | 1758959 | 0 | 10 |
| 7 | บ่อขยะทต.ศาลเจ้าไก่ต่อ | บ้านท่าตะโก หมู่ที่ 6 ถ.ศาลเจ้าไก่ต่อ-ปางสวรรค์ ต.ศาลเ | เทศบาลตำบลศาลเจ้าไก่ต่อ | นครสวรรค์ | ✓ | | 2536 | 12 | Open Burning | ไม่ถูกต้อง | 47 | ภาคเหนือ | 5701440 | 1741651 | 1 | 8 |
| 8 | บ่อขยะอบต.เขาชนกัน | บ้านหนองไผ่ หมู่ที่ 9 ต.เขาชนกัน อ.แม่วงก์ จ.นครสวรรค์ | อบต.เขาชนกัน | นครสวรรค์ | ✓ | | 2549 | 10 | Open Dump | ไม่ถูกต้อง | 47 | ภาคเหนือ | 553356 | 1755606 | 0 | 10 |
| 9 | บ่อขยะอบต.แม่เล่ย์ | บ้านปางสุด หมู่ที่ 12 ต.แม่เล่ย์ อ.แม่วงก์ จ.นครสวรรค์ | อบต.แม่เล่ย์ | นครสวรรค์ | ✓ | | 2554 | 12 | Open Dump | ไม่ถูกต้อง | 47 | ภาคเหนือ | 543982 | 1748289 | 0 | 10 |
| 10 | บ่อขยะทต.บางประมุง | บ้านท่าชุด หมู่ 2 ถนนท่าทอง-บางประมุง อ.โกรกพระ จ.น | เทศบาลตำบลบางประมุง | นครสวรรค์ | ✓ | | 2535 | 15 | Controlled Dump | ถูกต้อง | 47 | ภาคเหนือ | 609597 | 1731955 | 0 | 3 |
| 11 | บ่อขยะอบต.โกรกพระ | บ้านในคลอง หมู่ 2 ต.โกรกพระ อ.โกรกพระ จ.นครสวรรค์ | อบต.โกรกพระ | นครสวรรค์ | ✓ | | 2544 | 14 | Open Burning | ไม่ถูกต้อง | 47 | ภาคเหนือ | 613042 | 1720251 | 0 | 2 |
| 12 | บ่อขยะอบต.ไพศาลี | ม.8 ต.ไพศาลี อ.ไพศาลี จ.นครสวรรค์ | เทศบาลตำบลไพศาลี | นครสวรรค์ | ✓ | | N/A | N/A | Open Burning | ไม่ถูกต้อง | 47 | ภาคเหนือ | 681434 | 1724958 | 0 | 17 |
| 13 | บ่อขยะอบต.ตะคร้อ | ม. 1 ต.ตะคร้อ อ.ไพศาลี จ.นครสวรรค์ | อบต.ตะคร้อ | นครสวรรค์ | ✓ | | 2552 | 4 | Open Dump | ไม่ถูกต้อง | 47 | ภาคเหนือ | 681812 | 1712959 | 0 | 5 |
| 14 | บ่อขยะทม.ชุมแสง | บ้านวังยาง ม.2 ต.พันลาน อ.ชุมแสง จ. นครสวรรค์ | เทศบาลเมืองชุมแสง | นครสวรรค์ | ✓ | | 2556 | 26 | Sanitary Landfill | ถูกต้อง | 47 | ภาคเหนือ | 635263 | 1752222 | 2 | 11.5 |
| 15 | บ่อขยะทต.ทับกฤช | ป่าตาล ม.1 ต.ทับกฤช อ.ชุมแสง จ.นครสวรรค์ | เทศบาลตำบลทับกฤช | นครสวรรค์ | ✓ | | 2546 | 18 | Open Dump | ไม่ถูกต้อง | 47 | ภาคเหนือ | 636227 | 1746561 | 1 | 4.35 |
| 16 | บ่อขยะอบต.ชุมตาบง | บ้านเขาจ๊กจั่น หมู่ที่ 6 ต.ชุมตาบง อ.ชุมตาบง จ.นครสวรร | อบต.ชุมตาบง | นครสวรรค์ | ✓ | | 2550 | 17 | Open Burning | ไม่ถูกต้อง | 47 | ภาคเหนือ | 558130 | 1727426 | 0 | 5 |
| 17 | บ่อขยะทต.ท่าตะโก | บ้านหนองสองห้อง ม.7 ต.หัวถนน อ.ท่าตะโก จ.นครวรรค์ | เทศบาลตำบลท่าตะโก | นครสวรรค์ | ✓ | | 2553 | 74 | Sanitary Landfill | ถูกต้อง | 47 | ภาคเหนือ | 655627 | 1718810 | 4 | 30.34 |
| 18 | บ่อขยะทม.ตาคลี | บ้านหนองยอ ม.7 ต.หัวหวาย อ.ตาคลี จ.นครสวรรค์ | เทศบาลเมืองตาคลี | นครสวรรค์ | ✓ | | N/A | N/A | Sanitary Landfill | ถูกต้อง | 47 | ภาคเหนือ | 635249 | 1692515 | 4 | 34.8 |
| 19 | บ่อขยะอบต.จันเสน | ม.9 ต.จันเสน อ.ตาคลี จ.นครสวรรค์ | อบต.จันเสน | นครสวรรค์ | ✓ | | 2549 | 10 | Open Dump | ไม่ถูกต้อง | 47 | ภาคเหนือ | 660271 | 1680175 | 0 | 3.00 |
| 20 | บ่อขยะอบต.พนมรอก | ม.13 ต.พนมรอก อ.ท่าตะโก จ.นครสวรรค์ | อบต.พนมรอก | นครสวรรค์ | ✓ | | 2539 | 1 | Open Burning | ไม่ถูกต้อง | 47 | ภาคเหนือ | 655622 | 1736373 | 0 | 2.00 |
| 21 | บ่อขยะอบต.หนองโพ | บ้านหนองโพเหนือ ม.11 ต.หนองโพ อ.ตาคลี จ.นครสวรรค์ | อบต.หนองโพ | นครสวรรค์ | ✓ | | 2540 | 10 | Open Dump | ไม่ถูกต้อง | 47 | ภาคเหนือ | 635433 | 1700748 | 0 | 3.00 |
| 22 | บ่อขยะทต.ท่าน้ำอ้อยม่วงหัก | ม.8 ต.ท่าน้ำอ้อย อ.พยุหะคีรี จ.นครสวรรค์ | เทศบาลตำบลท่าน้ำอ้อยม่วงหัก | นครสวรรค์ | ✓ | | 2540 | 13 | Open Burning | ไม่ถูกต้อง | 47 | ภาคเหนือ | 624020 | 1705142 | 0 | 5.00 |
| 23 | บ่อขยะอบต.บางแก้ว | บ้านกระทุ่มโทน หมู่ 6 ต.บางแก้ว อ.บรรพตพิสัย จ.นครสว | อบต.บางแก้ว | นครสวรรค์ | ✓ | | 2555 | 60 | Open Burning | ไม่ถูกต้อง | 47 | ภาคเหนือ | 589405 | 1763623 | 0 | 3.00 |
| 24 | บ่อขยะทต.พยุหะ | บ้านเนินฝอยทอง ม.3 ต.พยุหะ อ.พยุหะคีรี จ.นครสวรรค์ | เทศบาลตำบลพยุหะ | นครสวรรค์ | ✓ | | 2543 | 32 | Open Burning | ไม่ถูกต้อง | 47 | ภาคเหนือ | 624874 | 1707095 | 2 | 10.32 |
| 25 | บ่อขยะอบต.นิคมเขาบ่อแก้ว | ม.3 ต.นิคมเขาบ่อแก้ว อ.พยุหะคีรี จ.นครสวรรค์ | อบต.นิคมเขาบ่อแก้ว | นครสวรรค์ | ✓ | | 2549 | 2 | Open Dump | ไม่ถูกต้อง | 47 | ภาคเหนือ | 632998 | 1710408 | 0 | 3.00 |
| 26 | บ่อขยะอบต.เขาทอง | ม.8 ต.เขาทอง อ.พยุหะคีรี จ.นครสวรรค์ | อบต.เขาทอง | นครสวรรค์ | ✓ | | 2539 | 14 | Controlled Dump | ถูกต้อง | 47 | ภาคเหนือ | 628433 | 1719278 | 0 | 1.50 |
| 27 | บ่อขยะอบต.สระทะเล | บ้านลับโลก หมู่ที่ 12 ต.สระทะเล อ.พยุหะคีรี จ.นครสวรรค์ | อบต.สระทะเล | นครสวรรค์ | ✓ | | 2556 | 16 | Controlled Dump | ถูกต้อง | 47 | ภาคเหนือ | 628355 | 1717738 | 0 | 2.50 |
| 28 | บ่อขยะทต.ลาดยาว | บริเวณเขาหยุมหยาม หมู่ 7 ต.มาบแก อ.ลาดยาว จ.นครส | เทศบาลตำบลลาดยาว | นครสวรรค์ | ✓ | | 2536 | 25 | Open Dump | ไม่ถูกต้อง | 47 | ภาคเหนือ | 578805 | 1735917 | 2 | 12.25 |
| 29 | บ่อขยะอบต.วังม้า | บ้านเกาะฝ้าย หมู่ 2 ต.วังม้า อ.ลาดยาว จ.นครสวรรค์ | อบต.วังม้า | นครสวรรค์ | ✓ | | 2554 | 10 | Open Burning | ไม่ถูกต้อง | 47 | ภาคเหนือ | 592117 | 1730195 | 0 | 2.00 |
| 30 | บ่อขยะอบต.วังเมือง | บ้านดอนพลอง หมู่ 3ต.วังเมือง อ.ลาดยาว จ.นครสวรรค์ | อบต.วังเมือง | นครสวรรค์ | ✓ | | 2555 | 2 | Open Dump | ไม่ถูกต้อง | 47 | ภาคเหนือ | 586379 | 1734281 | 0 | 1.00 |
| 31 | บ่อขยะอบต.สระแก้ว | บ้านสวนขวัญ หมู่ 1 ต.สะแก้ว อ.ลาดยาว จ.นครสวรรค์ | อบต.สระแก้ว | นครสวรรค์ | ✓ | | 2555 | 10 | Open Dump | ไม่ถูกต้อง | 47 | ภาคเหนือ | 588139 | 1746112 | 0 | 3.00 |
| 32 | บ่อขยะเอกชน | ม.12 ต.หนองกลับ อ.หนองบัว จ.นครสวรรค์ | เทศบาลตำบลหนองบัว (เอกชน | นครสวรรค์ | | ✓ | 2545 | 7.2 | Open Dump | ไม่ถูกต้อง | 47 | ภาคเหนือ | 674665 | 1756102 | 1 | 12.20 |

หมายเหตุ N/A หมายถึง ไม่มีการรายงานข้อมูลในส่วนนี้

# แผนที่แสดงตำแหน่งที่ตั้งสถานที่กำจัดขยะมูลฝอย จังหวัดตาก ปี พ.ศ. 2558

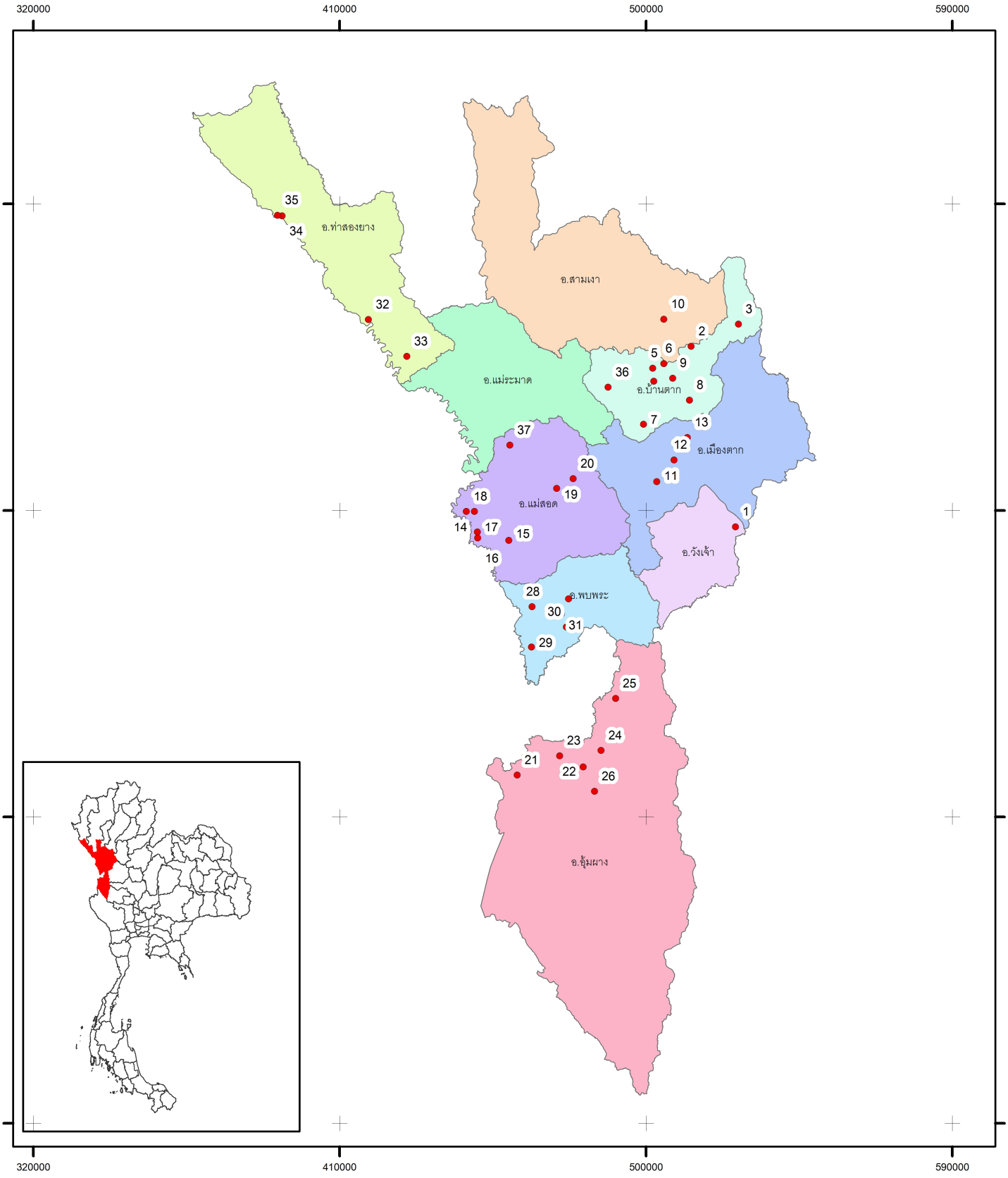


## สัญลักษณ์

- แนวเขตอำเภอ
- ตำแหน่งสถานที่กำจัดขยะมูลฝอย

N W E S

0 5 10 20 30 40 Kilometers

กรมควบคุมมลพิษ
POLLUTION CONTROL DEPARTMENT

ส่วนขยะมูลฝอยและสิ่งปฏิกูล
สำนักจัดการกากของเสียและสารอันตราย กรมควบคุมมลพิษ
กระทรวงทรัพยากรธรรมชาติและสิ่งแวดล้อม

สถานที่กำจัดขยะมูลฝอย ปี 2558 จ.ตาก

| ลำดับที่ | ชื่อสถานที่กำจัดขยะมูลฝอย | ที่อยู่ | ผู้ดำเนินการ | จังหวัด | หน่วยงานดำเนินการ | | ปีที่เปิดดำเนินการ | ขนาดพื้นที่ (ไร่) | กระบวนการ | ความถูกต้องของการ | พิกัดสถานที่กำจัดขยะมูลฝอย | | | | ผู้ทิ้งร่วม | ปริมาณขยะที่เข้าระบบ |
|---|---|---|---|---|---|---|---|---|---|---|---|---|---|---|---|---|
| | | | | | รัฐ | เอกชน | | | | | โซน | ภูมิภาค | พิกัดแกน X | พิกัดแกน Y | | |
| 1 | บ่อขยะทต.วังเจ้า | บ้านเชียงทอง หมู่ 14 ต.เชียงทอง อ.วังเจ้า จ.ตาก | เทศบาลตำบลวังเจ้า | ตาก | ✓ | | 2546 | 6 | Controlled Dump | ถูกต้อง | 47 | เหนือ | 526342 | 1845146 | 1 | 11.00 |
| 2 | บ่อขยะอบต.แม่สลิด | บ้านสันกลาง หมู่ 6 ต.แม่สลิด อ.บ้านตาก จ.ตาก | อบต.แม่สลิด | ตาก | ✓ | | 2545 | 10 | Open Burning | ไม่ถูกต้อง | 47 | เหนือ | 513329 | 1898119 | 0 | 8.00 |
| 3 | บ่อขยะอบต.แม่สลิด | บ้านเด่นไม้ซุง หมู่ 9 ต.แม่สลิด อ.บ้านตาก จ.ตาก | อบต.แม่สลิด | ตาก | ✓ | | 2549 | 3 | Open Burning | ไม่ถูกต้อง | 47 | เหนือ | 527162 | 1904668 | 0 | 2.00 |
| 4 | บ่อขยะอบต.แม่สลิด | บ้านวังหม้อ หมู่ 5 ต.เกาะตะเภา อ.บ้านตาก จ.ตาก | อบต.แม่สลิด | ตาก | ✓ | | N/A | N/A | Open Dump | ไม่ถูกต้อง | 47 | เหนือ | 502332 | 1887909 | 0 | 2.00 |
| 5 | บ่อขยะอบต.เกาะตะเภา | บ้านแม่ยะ หมู่ 7 ต.เกาะตะเภา อ.บ้านตาก จ.ตาก | อบต.เกาะตะเภา | ตาก | ✓ | | N/A | N/A | Open Dump | ไม่ถูกต้อง | 47 | เหนือ | 501993 | 1891738 | 0 | 1.00 |
| 6 | บ่อขยะอบต.เกาะตะเภา | บ้านแม่พะยวบ หมู่ 8 ต.เกาะตะเภา อ.บ้านตาก จ.ตาก | อบต.เกาะตะเภา | ตาก | ✓ | | N/A | N/A | Open Dump | ไม่ถูกต้อง | 47 | เหนือ | 505294 | 1893088 | 0 | 1.00 |
| 7 | บ่อขยะทต.ทุ่งกระเชาะ | บ้านนาโพ หมู่ 10 ต.ทุ่งกระเชาะ อ.บ้านตาก จ.ตาก | เทศบาลตำบลทุ่งกระเชาะ | ตาก | ✓ | | 2547 | 30 | Open Dump | ไม่ถูกต้อง | 47 | เหนือ | 499295 | 1875274 | 0 | 6.00 |
| 8 | บ่อขยะอบต.สมอโคน | บ้านสมอโคน หมู่ 3 ต.สมอโคน อ.บ้านตาก จ.ตาก | อบต.สมอโคน | ตาก | ✓ | | 2542 | 5 | Open Burning | ไม่ถูกต้อง | 47 | เหนือ | 512837 | 1882344 | 0 | 3.00 |
| 9 | บ่อขยะอบต.ตากออก | บ้านไม้ล้าน หมู่ 11 ต.ตากออก อ.บ้านตาก จ.ตาก | ทต.บ้านตาก | ตาก | ✓ | | 2541 | 4 | Open Dump | ไม่ถูกต้อง | 47 | เหนือ | 507854 | 1888803 | 1 | 12.00 |
| 10 | บ่อขยะทต.สามเงา | หมู่ 4 ต.สามเงา อ.สามเงา จ.ตาก | เทศบาลตำบลสามเงา | ตาก | ✓ | | 2537 | 20 | Open Burning | ไม่ถูกต้อง | 47 | เหนือ | 505300 | 1906142 | 0 | 6.00 |
| 11 | บ่อขยะอบต.แม่ท้อ | บ้านลานสาง หมู่ 4 ต.แม่ท้อ อ.เมือง จ.ตาก | อบต.แม่ท้อ | ตาก | ✓ | | 2554 | 2 | Open Dump | ไม่ถูกต้อง | 47 | เหนือ | 503199 | 1858399 | 0 | 2.00 |
| 12 | บ่อขยะอบต.ป่ามะม่วง | บ้านชะลาด หมู่ 5 ต.ป่ามะม่วง อ.เมือง จ.ตาก | อบต.ป่ามะม่วง | ตาก | ✓ | | 2545 | 72 | Open Burning | ไม่ถูกต้อง | 47 | เหนือ | 508248 | 1864786 | 0 | 3.00 |
| 13 | บ่อขยะทต.ไม้งาม | บ้านวังม่วง หมู่ 5 ต.ไม้งาม อ.เมือง จ.ตาก | เทศบาลเมืองตาก | ตาก | ✓ | | 2548 | 43 | Controlled Dump | ไม่ถูกต้อง | 47 | เหนือ | 512207 | 1871395 | 2 | 60.00 |
| 14 | บ่อขยะอบต.แม่ปะ | หมู่ 5 ต.แม่ปะ อ.แม่สอด จ.ตาก | เทศบาลนครแม่สอด | ตาก | ✓ | | 2542 | 40 | Open Dump | ไม่ถูกต้อง | 47 | เหนือ | 449583 | 1849658 | 1 | 85.00 |
| 15 | บ่อขยะทต.แม่ตาว | บ้านดอนชัย หมู่ 6 ต.แม่ตาว อ.แม่สอด จ.ตาก | เทศบาลตำบลแม่ตาว | ตาก | ✓ | | 2552 | 4 | Open Burning | ไม่ถูกต้อง | 47 | เหนือ | 459741 | 1841178 | 0 | 20.00 |
| 16 | บ่อขยะทต.แม่กุ | หมู่ 8 ต.แม่กุ อ.แม่สอด จ.ตาก | เทศบาลตำบลแม่กุ | ตาก | ✓ | | 2539 | 8.3 | Open Dump | ไม่ถูกต้อง | 47 | เหนือ | 450585 | 1841879 | 0 | 13.00 |
| 17 | บ่อขยะทต.ท่าสายลวด | หมู่ 6 ต.ท่าสายลวด อ.แม่สอด จ.ตาก | เทศบาลตำบลท่าสายลวด | ตาก | ✓ | | N/A | 46 | Open Dump | ไม่ถูกต้อง | 47 | เหนือ | 450461 | 1843601 | 8 | 52.00 |
| 18 | บ่อขยะอบต.ท่าสายลวด | บ้านวังตะเคียน หมู่ 4 ต.ท่าสายลวด อ.แม่สอด จ.ตาก | อบต.ท่าสายลวด | ตาก | ✓ | | N/A | 13 | Open Burning | ไม่ถูกต้อง | 47 | เหนือ | 447234 | 1849652 | 0 | 5.00 |
| 19 | บ่อขยะอบต.พระวอ | บ้านแม่ละเมาสามัคคี หมู่ 9 ต.พะวอ อ.แม่สอด จ.ตาก | อบต.พระวอ | ตาก | ✓ | | 2549 | 0.2 | Open Burning | ไม่ถูกต้อง | 47 | เหนือ | 473780 | 1856389 | 0 | 2.00 |
| 20 | บ่อขยะอบต.ด่านแม่ละเมา | บ้านใหม่โพธิ์ทอง หมู่ 9 ต.ด่านแม่ละเมา อ.แม่สอด จ.ตาก | อบต.ด่านแม่ละเมา | ตาก | ✓ | | 2555 | 0.25 | Open Burning | ไม่ถูกต้อง | 47 | เหนือ | 478631 | 1859271 | 0 | 4.00 |
| 21 | บ่อขยะทต.แม่จัน | หมู่ 2 ต.แม่จัน อ.อุ้มผาง | เทศบาลแม่จัน | ตาก | ✓ | | 2549 | 1 | Open Burning | ไม่ถูกต้อง | 47 | เหนือ | 462188 | 1772235 | 0 | 5.00 |
| 22 | บ่อขยะทต.แม่กลอง | บ้านแม่กลองใหม่ หมู่ 1 ต.แม่กลอง อ.อุ้มผาง | เทศบาลตำบลแม่กลอง | ตาก | ✓ | | 2543 | 10 | Open Burning | ไม่ถูกต้อง | 47 | เหนือ | 481553 | 1774630 | 0 | 1.00 |
| 23 | บ่อขยะทต.แม่กลอง | บ้านหนองหลวง หมู่ 1 ต.หนองหลวง อ.อุ้มผาง | เทศบาลตำบลแม่กลอง | ตาก | ✓ | | N/A | N/A | Open Burning | ไม่ถูกต้อง | 47 | เหนือ | 474649 | 1777896 | 0 | 1.00 |
| 24 | บ่อขยะอบต.โมโกร | บ้านปรอยผาโค้ หมู่ 1 ถ.แม่สอด-อุ้มผาง ต.โมโกร อ.อุ้มผาง | อบต.โมโกร | ตาก | ✓ | | N/A | 0.25 | Open Burning | ไม่ถูกต้อง | 47 | เหนือ | 486854 | 1779447 | 0 | 2.50 |
| 25 | บ่อขยะอบต.โมโกร | บ้านแม่กลองคี หมู่ 3 ต.โมโกร อ.อุ้มผาง | อบต.โมโกร | ตาก | ✓ | | N/A | N/A | Open Burning | ไม่ถูกต้อง | 47 | เหนือ | 491085 | 1794720 | 0 | 1.00 |
| 26 | บ่อขยะทต.อุ้มผาง | หมู่ 3 ต.อุ้มผาง อ.อุ้มผาง | เทศบาลตำบลอุ้มผาง | ตาก | ✓ | | 2556 | 1 | Open Burning | ไม่ถูกต้อง | 47 | เหนือ | 484882 | 1767431 | 1 | 7.00 |
| 27 | บ่อขยะอบต.คีรีราษฎร์ | บ้านขิบาโบ หมู่ 8 ต.คีรีราษฎร์ อ.พบพระ | อบต.คีรีราษฎร์ | ตาก | ✓ | | 2553 | 1 | Open Burning | ไม่ถูกต้อง | 47 | เหนือ | 477257 | 1823997 | 0 | 10.00 |
| 28 | บ่อขยะอบต.ช่องแคบ | หมู่ 15 ต.ช่องแคบ อ.พบพระ | อบต.ช่องแคบ | ตาก | ✓ | | N/A | N/A | Incinerator | ถูกต้อง | 47 | เหนือ | 466527 | 1821646 | 0 | 9.00 |
| 29 | บ่อขยะอบต.พบพระ | บ้านพยพระทรายงาม หมู่ 7 ต.พบพระ อ.พบพระ | เทศบาลตำบลพบพระ | ตาก | ✓ | | N/A | 4 | Open Dump | ไม่ถูกต้อง | 47 | เหนือ | 466375 | 1809845 | 1 | 8.00 |
| 30 | บ่อขยะอบต.รวมไทยพัฒนา | หมู่ 10 ต.รวมไทยพัฒนา อ.พบพระ | อบต.รวมไทยพัฒนา | ตาก | ✓ | | N/A | 10 | Open Burning | ไม่ถูกต้อง | 47 | เหนือ | 476672 | 1815751 | 0 | 4.00 |
| 31 | บ่อขยะอบต.รวมไทยพัฒนา | หมู่ 11 ต.รวมไทยพัฒนา อ.พบพระ | อบต.รวมไทยพัฒนา | ตาก | ✓ | | 2551 | 2 | Open Burning | ไม่ถูกต้อง | 47 | เหนือ | 475159 | 1819422 | 0 | 2.00 |
| 32 | บ่อขยะทต.แม่ต้าน | บ้านลำร้อง หมู่ 2 ต.แม่ต้าน อ.ท่าสองยาง | เทศบาลตำบลแม่ต้าน | ตาก | ✓ | | N/A | 15 | Open Burning | ไม่ถูกต้อง | 47 | เหนือ | 418456 | 1906022 | 1 | 13.00 |
| 33 | บ่อขยะเอกชนอบต.แม่หละ | บ้านแม่ละยาง หมู่ 2 ต.แม่หละ อ.ท่าสองยาง | เอกชนพื้นที่อบต.แม่หละ | ตาก | | ✓ | 2546 | 14 | Open Dump | ไม่ถูกต้อง | 47 | เหนือ | 429754 | 1895182 | 0 | 2.00 |
| 34 | บ่อขยะอบต.แม่สอง | บ้านแม่นิล หมู่ 7 ต.แม่สอง อ.ท่าสองยาง | อบต.แม่สอง | ตาก | ✓ | | 2549 | 5 | Open Burning | ไม่ถูกต้อง | 47 | เหนือ | 393120 | 1936440 | 0 | 1.00 |
| 35 | บ่อขยะอบต.ท่าสองยาง | บ้านท่าสองยาง หมู่ 9 ต.ท่าสองยาง อ.ท่าสองยาง | อบต.ท่าสองยาง | ตาก | ✓ | | 2553 | 2 | Open Burning | ไม่ถูกต้อง | 47 | เหนือ | 391733 | 1936638 | 0 | 2.50 |
| 36 | บ่อขยะอบต.ท้องฟ้า | หมู่ 2 ต.ท้องฟ้า อ.บ้านตาก | อบต.ท้องฟ้า | ตาก | ✓ | | N/A | 5 | Open Burning | ไม่ถูกต้อง | 47 | เหนือ | 488742 | 1886331 | 0 | 2.00 |
| 37 | บ่อขยะอบต.แม่กาษา | หมู่ 9 ต.แม่กาษา ต.แม่กาษา อ.แม่สอด | อบต.แม่กาษา | ตาก | ✓ | | 2558 | 8 | Controlled Dump | ถูกต้อง | 47 | เหนือ | 460044 | 1869113 | 0 | 8.00 |

**หมายเหตุ** N/A หมายถึง ไม่มีการรายงานข้อมูลในส่วนนี้

# แผนที่แสดงตำแหน่งที่ตั้งสถานที่กำจัดขยะมูลฝอย จังหวัดกำแพงเพชร ปี พ.ศ. 2558

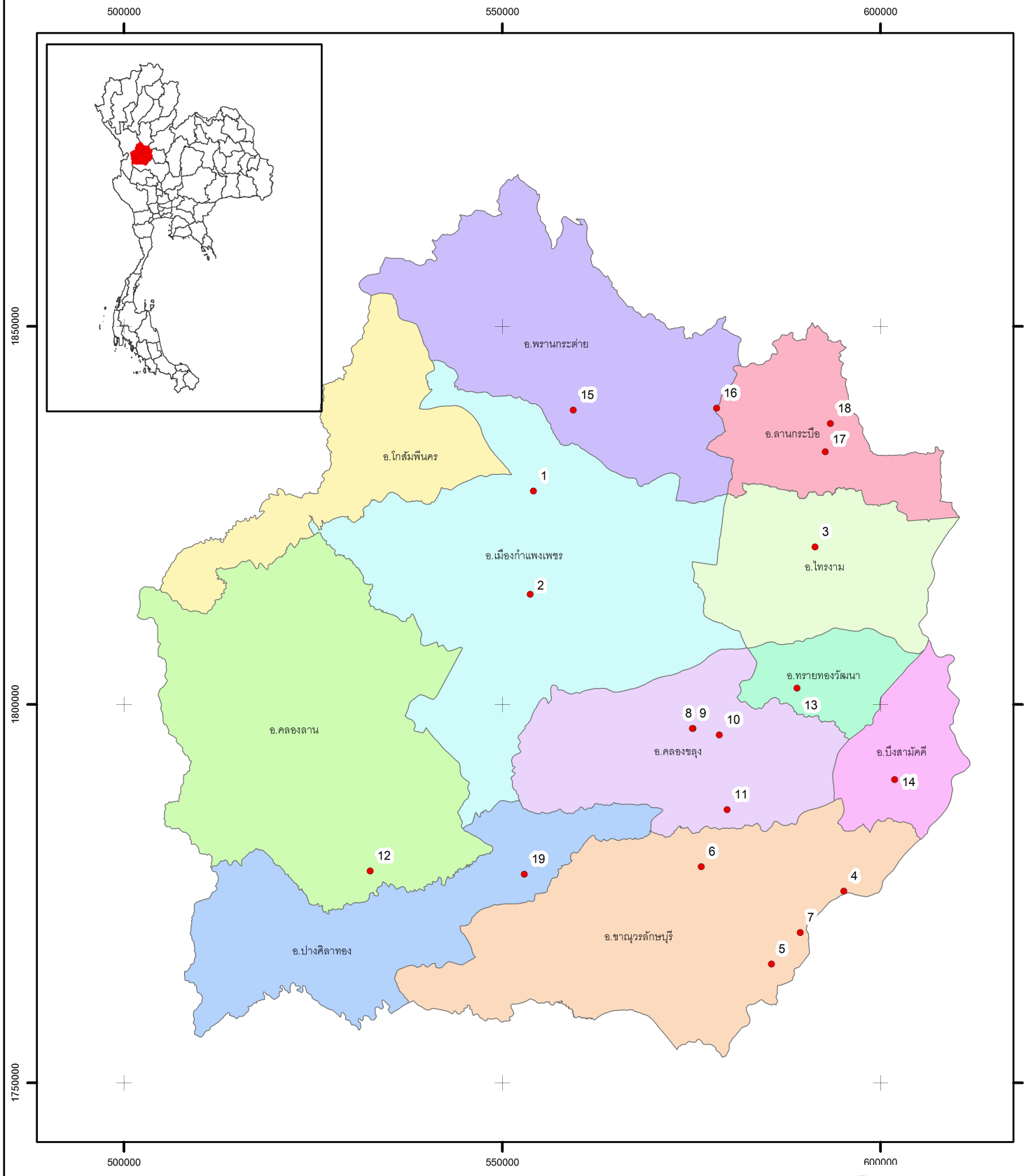


## สัญลักษณ์

- แนวเขตอำเภอ
- ตำแหน่งสถานที่กำจัดขยะมูลฝอย

N W E S

0 4 8 16 24 32 Kilometers

กรมควบคุมมลพิษ
POLLUTION CONTROL DEPARTMENT

ส่วนขยะมูลฝอยและสิ่งปฏิกูล
สำนักจัดการกากของเสียและสารอันตราย กรมควบคุมมลพิษ
กระทรวงทรัพยากรธรรมชาติและสิ่งแวดล้อม

สถานที่กำจัดขยะมูลฝอย ปี 2558 จ.กำแพงเพชร

| ลำดับที่ | ชื่อสถานที่กำจัดขยะมูลฝอย | ที่อยู่ | ผู้ดำเนินการ | จังหวัด | หน่วยงานดำเนินการ | | ปีที่เปิดดำเนินการ | ขนาดพื้นที่ (ไร่) | กระบวนการ | ความถูกต้องของการ | พิกัดสถานที่กำจัดขยะมูลฝอย | | | | ผู้ทิ้งร่วม | ปริมาณขยะที่เข้าระบบ (ตัน/ |
|---|---|---|---|---|---|---|---|---|---|---|---|---|---|---|---|---|
| | | | | | รัฐ | เอกชน | | | | | โซน | ภูมิภาค | พิกัดแกน X | พิกัดแกน Y | | |
| 1 | บ่อขยะทม.หนองปลิง | เขตป่าสงวน(ป่าไม้) หมู่ 3 ถนนกำแพงเพชร-สุโขทัย ต.หนองปลิง อ.เมือง จ.กำแพงเพชร | เทศบาลเมืองกำแพงเพชร | กำแพงเพชรชร | ✓ | | 2549 | 229 | Sanitary Landfill | ถูกต้อง | 47 | เหนือ | 554138 | 1828200 | 19 | 136.70 |
| 2 | บ่อขยะทต.คลองแม่ลาย | หมู่ 3 ต.คลองแม่ลาย อ.เมือง จ.กำแพงเพชร | เทศบาลตำบลคลองแม่ลาย | กำแพงเพชรชร | ✓ | | 2542 | 40 | Controlled Dump | ถูกต้อง | 47 | เหนือ | 553687 | 1814558 | 0 | 6.00 |
| 3 | บ่อขยะทต.ไทรงาม | หมู่ 1 ต.หนองคล้า อ.ไทรงาม จ.กำแพงเพชร | เทศบาลตำบลไทรงาม | กำแพงเพชรชร | ✓ | | 2535 | 30 | Controlled Dump | ถูกต้อง | 47 | เหนือ | 591339 | 1820824 | 0 | 2.00 |
| 4 | บ่อขยะทต.ขาณุวรลักษบุรี | บ้านวังเรียง หมู่ 7 ต.ป่าพุทรา อ.ขารุวรลักษบุรี จ.กำแพงเพชร | เทศบาลตำบลขาณุวรลักษบุรี | กำแพงเพชรชร | ✓ | | 2548 | 20 | Controlled Dump | ถูกต้อง | 47 | เหนือ | 595136 | 1775309 | 0 | 8.00 |
| 5 | บ่อขยะอบต.สลกบาตร | หมู่ 1 ต.สลกบาตร อ.ขาณุวรลักษบุรี จ.กำแพงเพชร | เทศบาลตำบลสลกบาตร | กำแพงเพชรชร | ✓ | | N/A | 26 | Controlled Dump | ถูกต้อง | 47 | เหนือ | 585603 | 1765676 | 1 | 17.00 |
| 6 | บ่อขยะอบต.โค้งไผ่ | บ้านหนองกระทิง หมู่ 10 ต.โค้งไผ่ อ.ขาณุวรลักษบุรี จ.กำแพงเพชร | อบต.โค้งไผ่ | กำแพงเพชรชร | ✓ | | N/A | 28 | Controlled Dump | ถูกต้อง | 47 | เหนือ | 576327 | 1778531 | 0 | 4.00 |
| 7 | บ่อขยะอบต.แสนตอ | บ้านหนองเหมือด หมู่ 6 ต.แสนตอ อ.ขาณุวรลักษบุรี จ.กำแพงเพชร | อบต.แสนตอ | กำแพงเพชรชร | ✓ | | 2545 | 10 | Open Burning | ไม่ถูกต้อง | 47 | เหนือ | 589379 | 1769833 | 0 | 2.00 |
| 8 | บ่อขยะทต.คลองขลุง | หมู่ 7 ต.ท่าพุทรา อ.คลองขลุง จ.กำแพงเพชร | เทศบาลตำบลคลองขลุง | กำแพงเพชรชร | ✓ | | 2542 | 4 | Controlled Dump | ถูกต้อง | 47 | เหนือ | 575207 | 1796827 | 0 | 2.00 |
| 9 | บ่อขยะอบต.ท่าพุทรา | บ้านท้องคุ้ง หมู่ 7 ต.ท่าพุทรา อ.คลองขลุง จ.กำแพงเพชร | เทศบาลตำบลท่าพุทรา | กำแพงเพชรชร | ✓ | | 2538 | 10 | Open Dump | ไม่ถูกต้อง | 47 | เหนือ | 575138 | 1796802 | 1 | 4.50 |
| 10 | บ่อขยะทต.ท่ามะเขือ | บ้านดงประดา ต.ท่ามะเขือ อ.คลองขลุง จ.กำแพงเพชร | เทศบาลตำบลท่ามะเขือ | กำแพงเพชรชร | ✓ | | 2549 | 25 | Open Dump | ไม่ถูกต้อง | 47 | เหนือ | 578693 | 1795970 | 0 | 3.50 |
| 11 | บ่อขยะอบต.แม่ลาด | หมู่ 2 ต.แม่ลาด อ.คลองขลุง จ.กำแพงเพชร | อบต.แม่ลาด | กำแพงเพชรชร | ✓ | | 2548 | 33 | Open Burning | ไม่ถูกต้อง | 47 | เหนือ | 579718 | 1786087 | 0 | 3.00 |
| 12 | บ่อขยะทต.คลองลานพัฒนา | บ้านแปลงสี่ หมู่ 17 ต.คลองลานวัฒนา อ.คลองลาน จ.กำแพงเพชร | เทศบาลตำบลคลองลานพัฒนา | กำแพงเพชรชร | ✓ | | 2549 | 5 | Controlled Dump | ถูกต้อง | 47 | เหนือ | 532540 | 1777989 | 0 | 18.00 |
| 13 | บ่อขยะทต.ทุ่งทราย | บ้านทุ่งทรายออก หมู่ 11 ต.ทุ่งทราย อ.ทรายทองวัฒนา จ.กำแพงเพชร | เทศบาลตำบลทุ่งทราย | กำแพงเพชรชร | ✓ | | 2537 | 17 | Open Burning | ไม่ถูกต้อง | 47 | เหนือ | 588950 | 1802132 | 0 | 3.00 |
| 14 | บ่อขยะทต.ระหาน | หมู่ 2 ต.ระหาน อ.บึงสามัคคี จ.กำแพงเพชร | เทศบาลตำบลระหาน | กำแพงเพชรชร | ✓ | | 2552 | 40 | Controlled Dump | ถูกต้อง | 47 | เหนือ | 601887 | 1790059 | 0 | 4.00 |
| 15 | บ่อขยะทต.พรานกระต่าย | หมู่ 5 ต.บ้านพราน อ.พรานกระต่าย จ.กำแพงเพชร | เทศบาลตำบลพรานกระต่าย | กำแพงเพชรชร | ✓ | | 2538 | 70 | Controlled Dump | ถูกต้อง | 47 | เหนือ | 559405 | 1838910 | 1 | 11.00 |
| 16 | บ่อขยะทต.คลองพิไกร | หมู่ 6 ถ.คลองพิไกร-บึงลูกนก ต.คลองพิไกร อ.พรานกระต่าย จ.กำแพงเพชร | เทศบาลตำบลคลองพิไกร | กำแพงเพชรชร | ✓ | | 2538 | 10 | Controlled Dump | ถูกต้อง | 47 | เหนือ | 578320 | 1839154 | 1 | 14.00 |
| 17 | บ่อขยะทต.ลานกระบือ | บ้านฝากพุ่ง หมู่ 2 ต.โนนพลวง อ.ลานกระบือ จ.กำแพงเพชร | เทศบาลตำบลลานกระบือ | กำแพงเพชรชร | ✓ | | 2537 | 13 | Sanitary Landfill/MBT | ถูกต้อง | 47 | เหนือ | 592705 | 1833404 | 4 | 14.50 |
| 18 | บ่อขยะอบต.ลานกระบือ | บ้านปลักไม้ดำ หมู่ 3 ต.ลานกระบือ อ.ลานกระบือ จ.กำแพงเพชร | อบต.ลานกระบือ | กำแพงเพชรชร | ✓ | | 2552 | 10 | Controlled Dump | ถูกต้อง | 47 | เหนือ | 593374 | 1837126 | 0 | 2.00 |
| 19 | บ่อขยะอบต.โพธิ์ทอง | ปางสมามัคคี หมู่ 16 ต.โพธิ์ทอง อ.ปางศิลาทอง จ.กำแพงเพชร | อบต.โพธิ์ทอง | กำแพงเพชรชร | ✓ | | 2546 | 5 | Controlled Dump | ถูกต้อง | 47 | เหนือ | 552927 | 1777562 | 0 | 6.00 |

**หมายเหตุ** N/A หมายถึง ไม่มีการรายงานข้อมูลในส่วนนี้

# แผนที่แสดงตำแหน่งที่ตั้งสถานที่กำจัดขยะมูลฝอย จังหวัดอุทัยธานี ปี พ.ศ. 2558

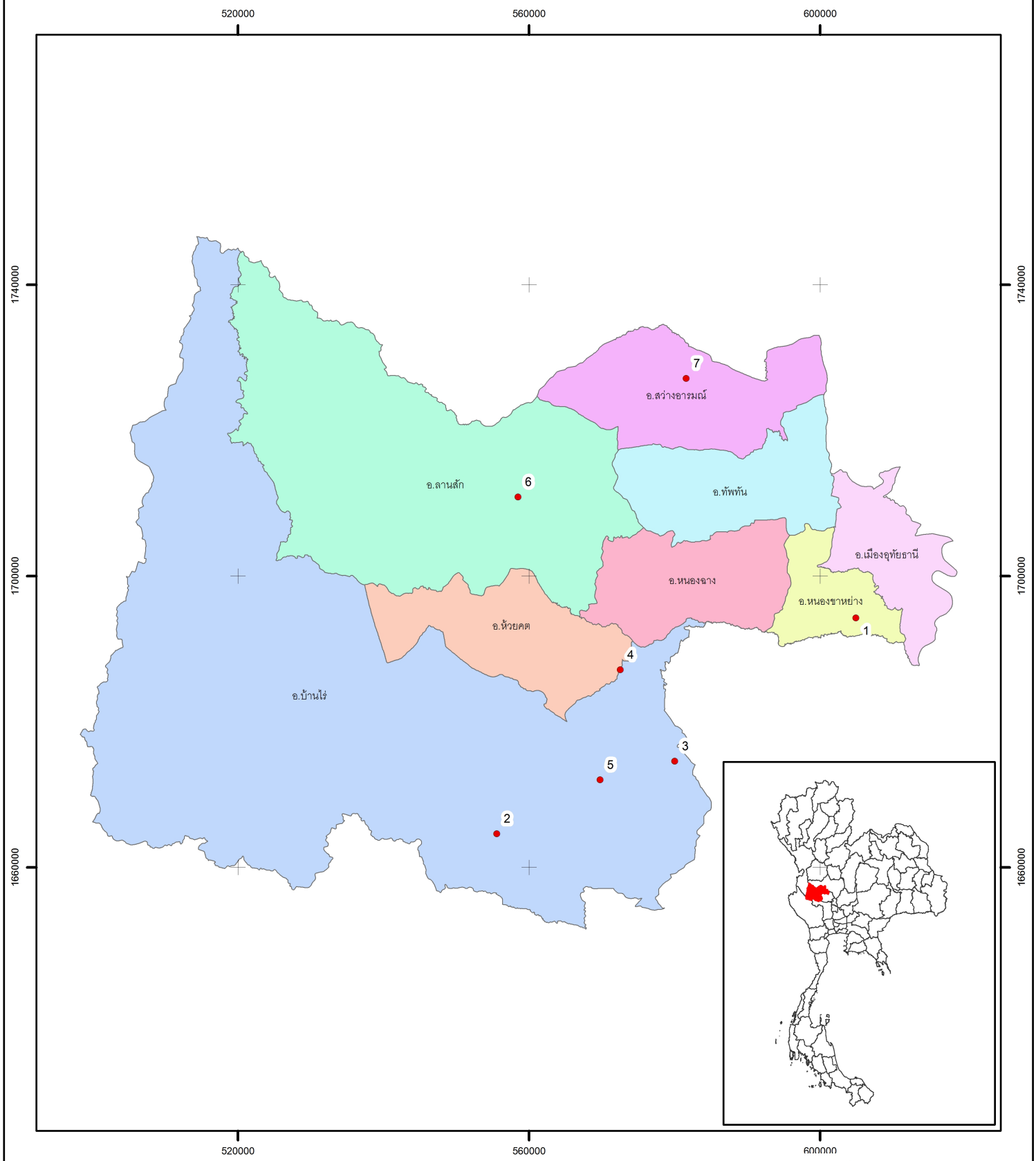


## สัญลักษณ์

- แนวเขตอำเภอ
- ตำแหน่งสถานที่กำจัดขยะมูลฝอย

N W E S

0 4 8 16 24 32 Kilometers

กรมควบคุมมลพิษ
POLLUTION CONTROL DEPARTMENT

ส่วนขยะมูลฝอยและสิ่งปฏิกูล
สำนักจัดการกากของเสียและสารอันตราย กรมควบคุมมลพิษ
กระทรวงทรัพยากรธรรมชาติและสิ่งแวดล้อม

สถานที่กำจัดขยะมูลฝอย ปี 2558 จ.อุทัยธานี

| ลำดับที่ | ชื่อสถานที่กำจัดขยะมูลฝอย | ที่อยู่ | ผู้ดำเนินการ | จังหวัด | หน่วยงานดำเนินการ | | ปีที่เปิดดำเนินการ | ขนาดพื้นที่(ไร่) | กระบวนการ | ความถูกต้องของการดำเนินการ | พิกัดสถานที่กำจัดขยะมูลฝอย | | | | ผู้ทิ้งร่วม | ปริมาณขยะที่เข้าระบบ |
|---|---|---|---|---|---|---|---|---|---|---|---|---|---|---|---|---|
| | | | | | รัฐ | เอกชน | | | | | โซน | ภูมิภาค | พิกัดแกน X | พิกัดแกน Y | | |
| 1 | บ่อขยะทม.อุทัยธานี | บ้านหนองกาหลง หมู่ 4 ต.หลุมเข้า อ.หนองขาหย่าง จ.อุทัยธานี | เทศบาลเมืองอุทัยธานี | อุทัยธานี | ✓ | | 2544 | 107 | Sanitary Landfill | ถูกต้อง | 47 | เหนือ | 604911 | 1694210 | 16 | 64.50 |
| 2 | บ่อขยะทต.บ้านไร่ | บ้านหัวนา หมู่ 4 ต.บ้านไร่ อ.บ้านไร่ จ.อุทัยธานี | เทศบาลตำบลบ้านไร่ | อุทัยธานี | ✓ | | 2540 | 17 | Open Dump | ไม่ถูกต้อง | 47 | เหนือ | 555591 | 1664577 | 0 | 4.50 |
| 3 | บ่อขยะทต.เมืองการุ้ง | บ้านหนองแกเชียงราย หมู่ 8 ต.เมืองการุ้ง อ.บ้านไร่ จ.อุทัยธานี | เทศบาลตำบลเมืองการุ้ง | อุทัยธานี | ✓ | | 2536 | 3 | Controlled Dump | ถูกต้อง | 47 | เหนือ | 580047 | 1674550 | 0 | 2.00 |
| 4 | บ่อขยะอบต.วังหิน | บ้านใหม่วังหิน หมู่ 4 ต.วังหิน อ.บ้านไร่ จ.อุทัยธานี | อบต.วังหิน | อุทัยธานี | ✓ | | 2540 | 1 | Open Burning | ไม่ถูกต้อง | 47 | เหนือ | 572558 | 1687115 | 0 | 2.00 |
| 5 | บ่อขยะอบต.หูช้าง | บ้านหูช้าง หมู่ 4 ต.หูช้าง อ.บ้านไร่ จ.อุทัยธานี | อบต.หูช้าง | อุทัยธานี | ✓ | | 2545 | 1 | Open Burning | ไม่ถูกต้อง | 47 | เหนือ | 569785 | 1672012 | 0 | 4.00 |
| 6 | บ่อขยะทต.ลานสัก | บ้านเก่าพัฒนาชุมชน 3 หมู่ 2 ต.ลานสัก อ.ลานสัก จ.อุทัยธานี | เทศบาลตำบลลานสัก | อุทัยธานี | ✓ | | 2547 | 20 | Controlled Dump | ถูกต้อง | 47 | เหนือ | 558509 | 1710841 | 0 | 2.00 |
| 7 | บ่อขยะอบต.ไผ่เขียว | บ้านทุ่งสงบ หมู่ 2 ถนนสว่างอารมณ์-ลานสัก ต.ไผ่เขียว อ.สว่างอารมณ์ จ.อุทัยธานี | อบต.ไผ่เขียว | อุทัยธานี | ✓ | | 2544 | 30 | Open Dump | ไม่ถูกต้อง | 47 | เหนือ | 581615 | 1727094 | 0 | 7.00 |

**หมายเหตุ** N/A หมายถึง ไม่มีการรายงานข้อมูลในส่วนนี้

# ภาคผนวก ข – 5

## สถานที่กำจัดขยะมูลฝอย

## สสภ. 5

# แผนที่แสดงตำแหน่งที่ตั้งสถานที่กำจัดขยะมูลฝอย สำนักงานสิ่งแวดล้อมภาคที่ 5 ปี พ.ศ. 2558

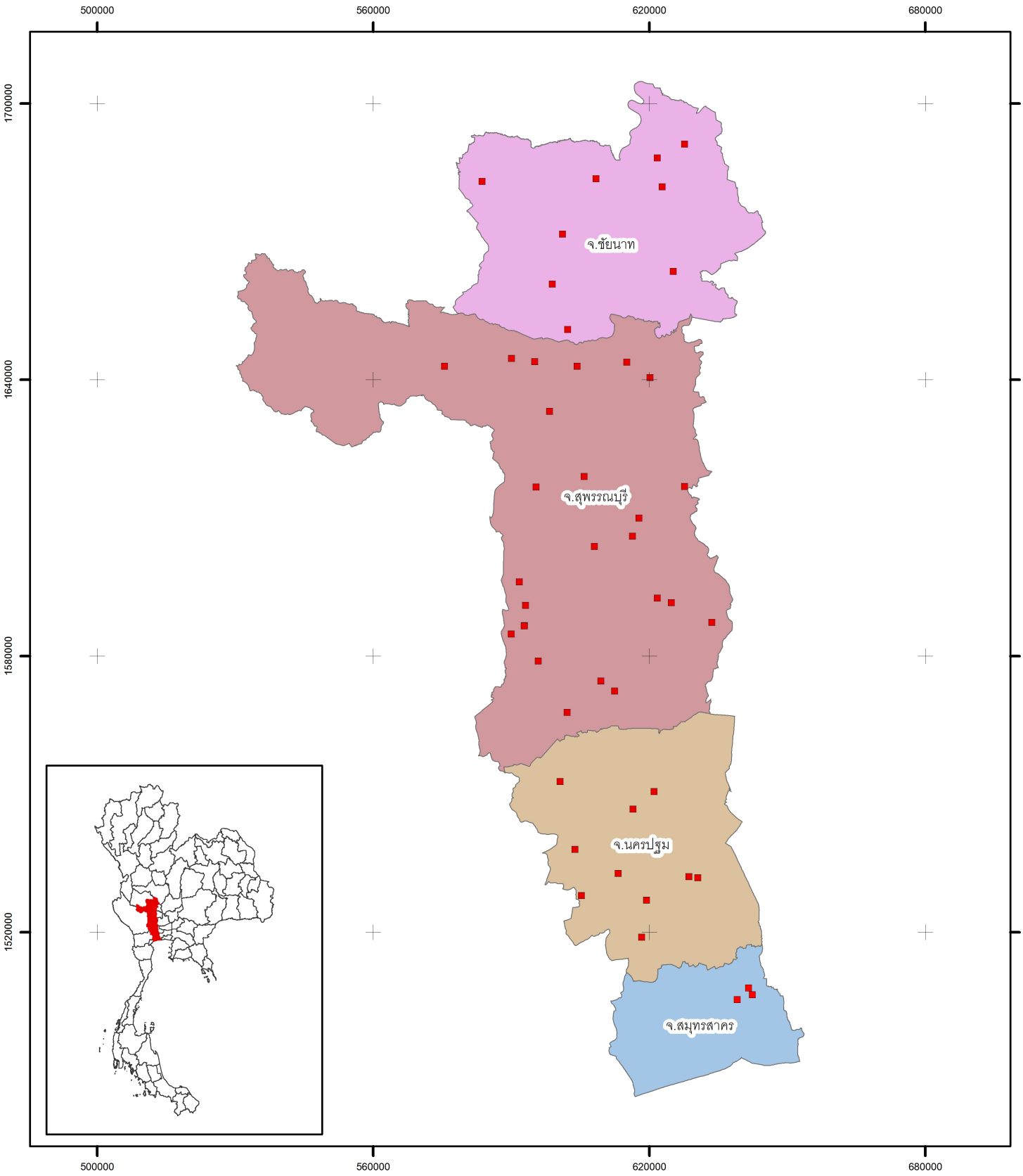


## สัญลักษณ์

- แนวเขตจังหวัด
- ตำแหน่งสถานที่กำจัดขยะมูลฝอย

N W E S

0 5 10 20 30 40 Kilometers

กรมควบคุมมลพิษ
POLLUTION CONTROL DEPARTMENT

ส่วนขยะมูลฝอยและสิ่งปฏิกูล
สำนักจัดการกากของเสียและสารอันตราย กรมควบคุมมลพิษ
กระทรวงทรัพยากรธรรมชาติและสิ่งแวดล้อม

# แผนที่แสดงตำแหน่งที่ตั้งสถานที่กำจัดขยะมูลฝอย จังหวัดนครปฐม ปี พ.ศ. 2558

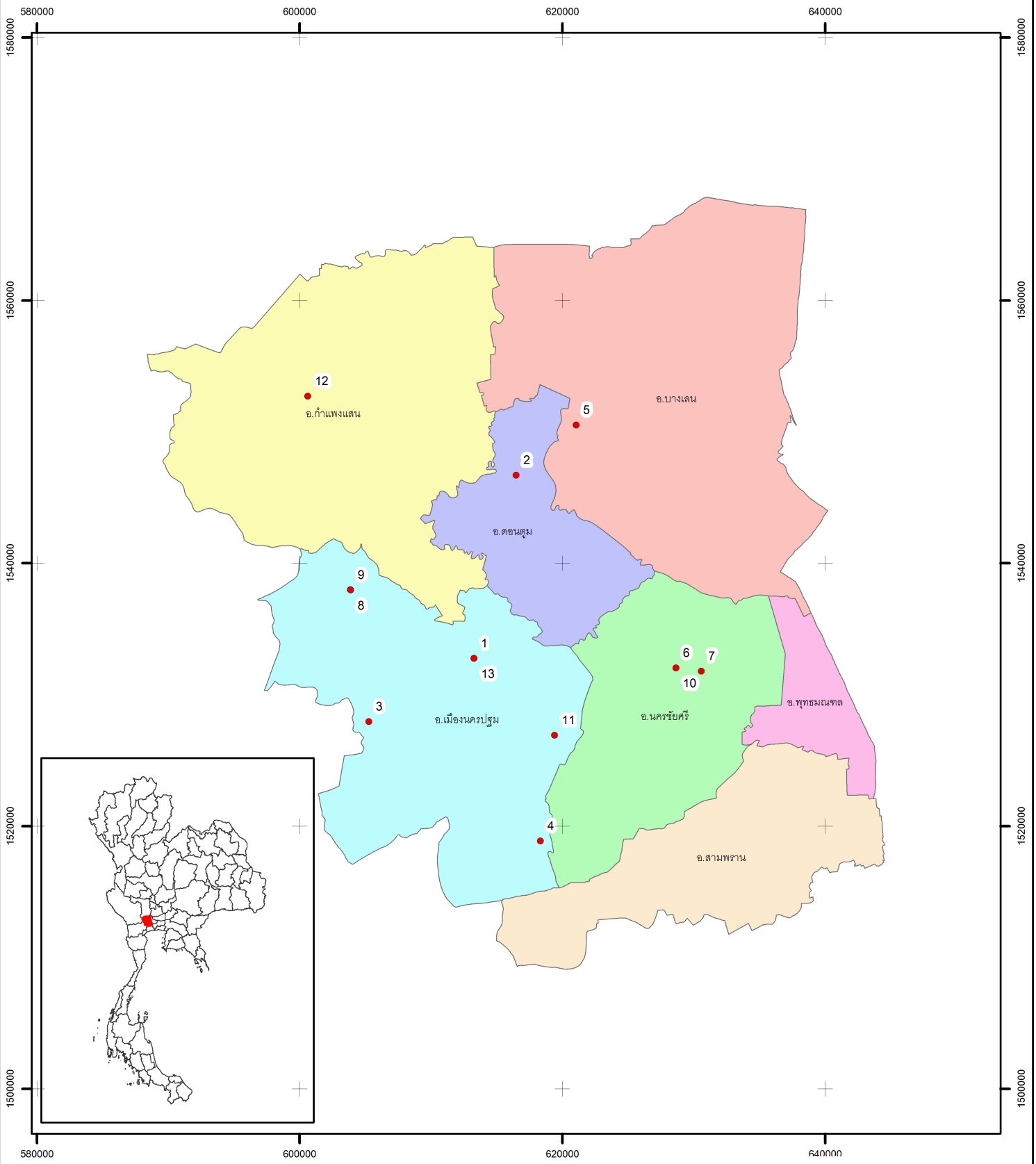


## สัญลักษณ์

- แนวเขตอำเภอ
- ตำแหน่งสถานที่กำจัดขยะมูลฝอย

N W E S

0 2.5 5 10 15 20 Kilometers

กรมควบคุมมลพิษ
POLLUTION CONTROL DEPARTMENT

ส่วนขยะมูลฝอยและสิ่งปฏิกูล
สำนักจัดการกากของเสียและสารอันตราย กรมควบคุมมลพิษ
กระทรวงทรัพยากรธรรมชาติและสิ่งแวดล้อม

สถานที่กำจัดขยะมูลฝอย ปี 2558 จ.นครปฐม

| ลำดับที่ | ชื่อสถานที่กำจัดขยะมูลฝอย | ที่อยู่ | ผู้ดำเนินการ | จังหวัด | ช่วยงานดำเนินก | | ปีที่เปิดดำเนินการ | ขนาดพื้นที่(ไร่) | กระบวนการ | ความถูกต้องของการดำเนินการ | พิกัดสถานที่กำจัดขยะมูลฝอย | | | | ผู้ที่ร่วม | ปริมาณขยะที่เข้าระบบ (ตัน/วัน) |
|---|---|---|---|---|---|---|---|---|---|---|---|---|---|---|---|---|
| | | | | | รัฐ | เอกชน | | | | | โซน | ภูมิภาค | พิกัดแกน X | พิกัดแกน Y | | |
| 1 | บ่อขยะทน.นครปฐม | หมู่ที่ 9 ต.ดาก้อง อ.เมือง จ.นครปฐม | ทน.นครปฐม | นครปฐม | ✓ | | 2539 | 232 | Open Dump | ไม่ถูกต้อง | 47 | กลาง | 613274 | 1532750 | 16 | 218.62 |
| 2 | บ่อขยะทต.สามง่าม | หมู่ที่ 12 ต.สามง่าม อ.ดอนตูม จ.นครปฐม | ทต.สามง่าม | นครปฐม | ✓ | | 2547 | 29 | Open Dump | ไม่ถูกต้อง | 47 | กลาง | 616493 | 1546694 | 5 | 33.35 |
| 3 | บ่อขยะทต.โพรงมะเดื่อ | ม.12 ต.โพรงมะเดื่อ อ.เมือง จ.นครปฐม | ทต.โพรงมะเดื่อ | นครปฐม | ✓ | | 2520 | 4 | Open Dump | ไม่ถูกต้อง | 47 | กลาง | 605269 | 1527942 | 0 | 10.73 |
| 4 | บ่อขยะทต.ดอนยายหอม | ม. 3 ต.ดอนยายหอม อ.เมือง จ.นครปฐม | ทต.ดอนยายหอม | นครปฐม | ✓ | | N/A | 9 | Open Dump | ไม่ถูกต้อง | 47 | กลาง | 618340 | 1518849 | 0 | 6.71 |
| 5 | บ่อขยะทต.บางเลน | ทต.บางเลน ได้ปิดบ่อเมื่อเดือนเมษายน 2558 รอเอกชนเข้ามาดำเนินการขนย้ายเป็นเชื้อเพลิง | ทต.บางเลน | นครปฐม | ✓ | | 2522 | 14 | Open Dump | ไม่ถูกต้อง | 47 | กลาง | 621060 | 1550510 | 0 | 14.35 |
| 6 | บ่อขยะทต.นครชัยศรี | ม.3 ต.วัดละมุด อ.นครชัยศรี จ.นครปฐม | ทต.นครชัยศรี | นครปฐม | ✓ | | 2535 | 11 | Open Dump | ไม่ถูกต้อง | 47 | กลาง | 628645 | 1532027 | 0 | 0.00 |
| 7 | บ่อขยะทต.ห้วยพลู | ม.3 ต.ดอนแฝก อ.นครชัยศรี จ.นครปฐม | ทต.ห้วยพลู | นครปฐม | ✓ | | 2525 | 8 | Open Dump | ไม่ถูกต้อง | 47 | กลาง | 630586 | 1531784 | 4 | 24.19 |
| 8 | บ่อขยะอบต.หนองงูเหลือม | บ้านหนองปากโลง ม.1 ต.หนองงูเหลือม อ.เมือง (แห่งที่ 1) | อบต.หนองงูเหลือมแห่งที่ 1 | นครปฐม | ✓ | | 2557 | N/A | Open Dump | ไม่ถูกต้อง | 47 | กลาง | 603878 | 1537965 | 0 | N/A |
| 9 | บ่อขยะอบต.หนองงูเหลือม | ม.8 ต.หนองงูเหลือ อ.เมือง (แห่งที่ 2) | อบต.หนองงูเหลือมแห่งที่ 2 | นครปฐม | ✓ | | 2558 | N/A | Open Dump | ไม่ถูกต้อง | 47 | กลาง | 603894 | 1537952 | 0 | 2000.00 |
| 10 | บ่อขยะบ.กลุ่ม 79 | 30 ม.8 ต.ทุ่งบัว อ.กำแพงแสน จ.นครปฐม | บ.กลุ่ม 79 | นครปฐม | | ✓ | N/A | 300 | Sanitary/Engineer Landfill | ถูกต้อง | 47 | กลาง | 602291 | 1552556 | 6 | 535.97 |
| 11 | บ.ทิพยวรรณ | 127-9 ม.1 ต.ธรรมศาลา อ.เมือง | บ.ทิพยวรรณ | นครปฐม | | ✓ | 2550 | N/A | transfer | transfer | 47 | กลาง | 619411 | 1526897 | 0 | 420.00 |
| 12 | บ.ลำเลียงชัย | 292/1 ถ.เพชรเกษม ต.พระประโทน อ.เมือง จ.นครปฐม | บ.ลำเลียงชัย | นครปฐม | | ✓ | N/A | N/A | transfer | transfer | 47 | กลาง | 617406 | 1526848 | 10 | N/A |
| 13 | บ่อขยะร้านกระชิด กำจัดขยะ | ต.สวนป่าน อ.เมือง จ.นครปฐม | ร้านกระชิด กำจัดขยะ | นครปฐม | | ✓ | N/A | N/A | Open Dump | ไม่ถูกต้อง | 47 | กลาง | 613274 | 1532750 | 4 | 27.61 |

หมายเหตุ N/A หมายถึง ไม่มีการรายงานข้อมูลในส่วนนี้

# แผนที่แสดงตำแหน่งที่ตั้งสถานที่กำจัดขยะมูลฝอย จังหวัดสุพรรณบุรี ปี พ.ศ. 2558

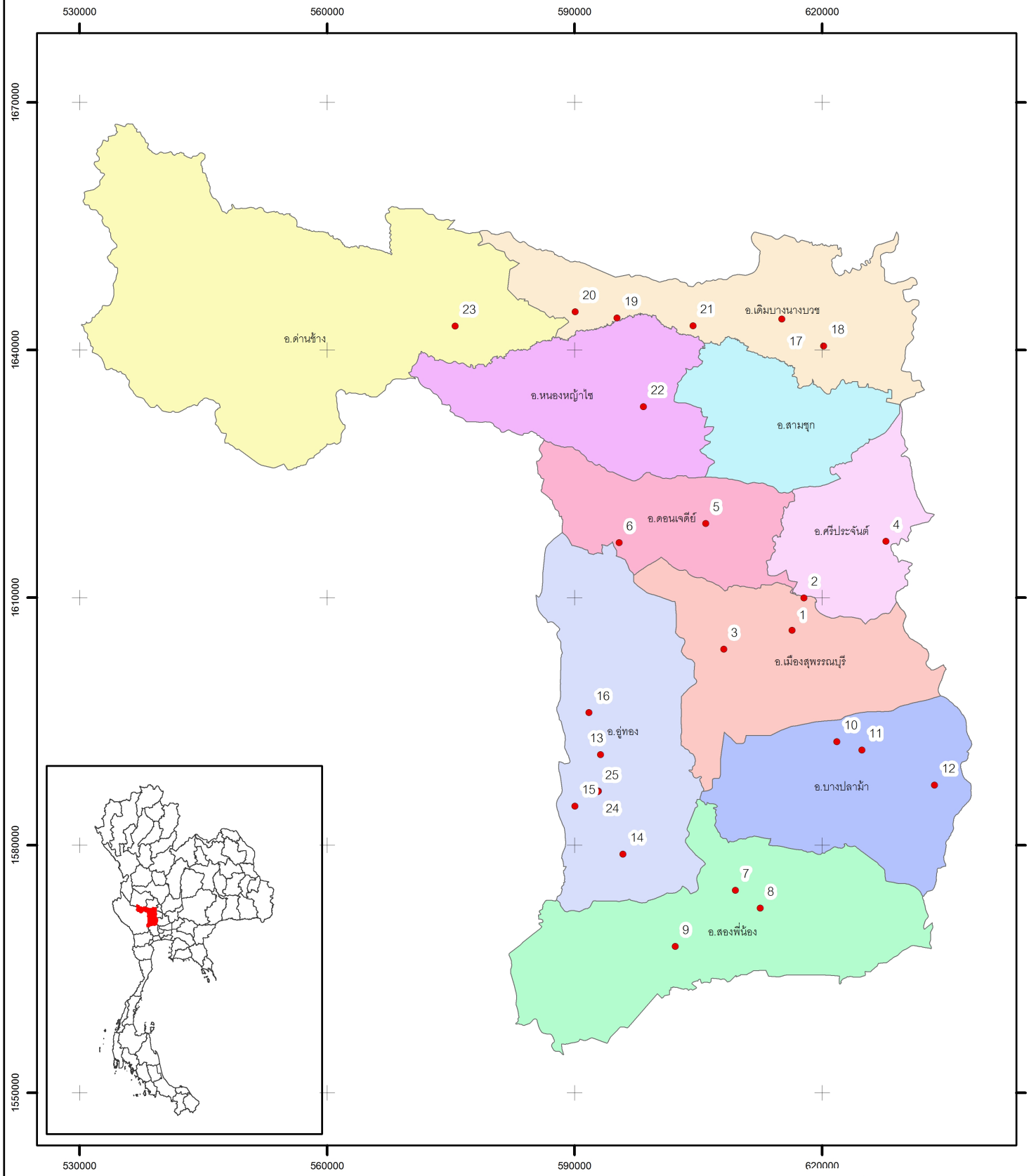




## สัญลักษณ์

- แนวเขตอำเภอ
- ตำแหน่งสถานที่กำจัดขยะมูลฝอย

N
W E
S

0 4 8 16 24 32 Kilometers

กรมควบคุมมลพิษ
POLLUTION CONTROL DEPARTMENT

ส่วนขยะมูลฝอยและสิ่งปฏิกูล
สำนักจัดการกากของเสียและสารอันตราย กรมควบคุมมลพิษ
กระทรวงทรัพยากรธรรมชาติและสิ่งแวดล้อม

สถานที่กำจัดขยะมูลฝอย ปี 2558 จ.สุพรรณบุรี

| ลำดับที่ | ชื่อสถานที่กำจัดขยะมูลฝอย | ที่อยู่ | ผู้ดำเนินการ | จังหวัด | หน่วยงานดำเนินการ | | ปีที่เปิดดำเนินการ | ขนาดพื้นที่ (ไร่) | กระบวนการ | ความถูกต้องของการดำเนินการ | พิกัดสถานที่กำจัดขยะมูลฝอย | | | | ผู้ทิ้งร่วม | ปริมาณขยะที่เข้าระบบ |
|---|---|---|---|---|---|---|---|---|---|---|---|---|---|---|---|---|
| | | | | | รัฐ | เอกชน | | | | | โซน | ภูมิภาค | พิกัดแกน X | พิกัดแกน Y | | |
| 1 | บ่อขยะอบต.พิหารแดง | ม.3 ต.บ้านโพธิ์ อ.เมือง | ทม.สุพรรณบุรี | สุพรรณบุรี | ✓ | | 2539 | 153 | Sanitary/Engineer Landfil | ถูกต้อง | 47 | กลาง | 616351 | 1605996 | N/A | 0.00 |
| 2 | บ่อขยะทต.โพธิ์พระยา | ม.4 ต.โพธิ์พระยา อ.เมือง | ทต.โพธิ์พระยา | สุพรรณบุรี | ✓ | | 2542 | 6-2-48 | Open Dump | ไม่ถูกต้อง | 47 | กลาง | 617796 | 1609916 | N/A | 4.96 |
| 3 | บ่อขยะทต.ท่าเสด็จ | ม.6 ต.สระแก้ว อ.เมือง | ทต.ท่าเสด็จ | สุพรรณบุรี | ✓ | | 2545 | 6 | Open Dump | ไม่ถูกต้อง | 47 | กลาง | 608077 | 1603734 | N/A | 3.08 |
| 4 | บ่อขยะอบต.ศรีประจันต์ | ม.4 ต.ศรีประจันต์ อ.ศรีประจันต์ | ทต.ศรีประจันต์ | สุพรรณบุรี | ✓ | | 2542 | 51 | Controlled Dump | ถูกต้อง | 47 | กลาง | 627721 | 1616780 | N/A | 101.06 |
| 5 | บ่อขยะทต.ดอนเจดีย์ | ม.6 ต.ดอนเจดีย์ อ.ดอนเจดีย์ | ทต.ดอนเจดีย์ | สุพรรณบุรี | ✓ | | 2542 | 4 | Open Dump | ไม่ถูกต้อง | 47 | กลาง | 605881 | 1618954 | N/A | 5.64 |
| 6 | บ่อขยะทต.สระกระโจม | ต.สระกระโจม อ.ดอนเจดีย์ | ทต.สระกระโจม | สุพรรณบุรี | ✓ | | 2535 | 3 | Open Dump | ไม่ถูกต้อง | 47 | กลาง | 595401 | 1616630 | N/A | 5.72 |
| 7 | บ่อขยะทม.สองพี่น้อง | ต.สองพี่น้อง อ.สองพี่น้อง | ทม.สองพี่น้อง (1) | สุพรรณบุรี | ✓ | | 2551 | 49 | Controlled Dump | ถูกต้อง | 47 | กลาง | 609498 | 1574510 | N/A | 13.01 |
| 8 | บ่อขยะทม.สองพี่น้อง | ต.สองพี่น้อง อ.สองพี่น้อง | ทม.สองพี่น้อง (2) | สุพรรณบุรี | ✓ | | 2554 | N/A | Open Dump | ไม่ถูกต้อง | 47 | กลาง | 612493 | 1572339 | N/A | 7.12 |
| 9 | บ่อขยะทต.ทุ่งคอก | ม.11 ต.ทุ่งคอก อ.สองพี่น้อง | ทต.ทุ่งคอก | สุพรรณบุรี | ✓ | | 2527 | 3-2-0 | Open Dump | ไม่ถูกต้อง | 47 | กลาง | 602193 | 1567713 | N/A | 3.21 |
| 10 | บ่อขยะทต.บางปลาม้า | ม.7 ต.บางปลาม้า อ.บางปลาม้า | ทต.บางปลาม้า | สุพรรณบุรี | ✓ | | 2542 | 5 | Open Dump | ไม่ถูกต้อง | 47 | กลาง | 621774 | 1592522 | N/A | 2.96 |
| 11 | บ่อขยะทต.โคกคราม | ม. 8 ต.โคกคราม อ.บางปลาม้า | ทต.โคกคราม | สุพรรณบุรี | ✓ | | 2537 | 2 | Open Dump | ไม่ถูกต้อง | 47 | กลาง | 624803 | 1591503 | N/A | 4.45 |
| 12 | บ่อขยะอบต.ไผ่กองดิน | ม.2 ต.ไผ่กองดิน อ.บางปลาม้า | ทต.ไผ่กองดิน | สุพรรณบุรี | ✓ | | 2539 | 5 | Open Dump | ไม่ถูกต้อง | 47 | กลาง | 633612 | 1587261 | N/A | 2.59 |
| 13 | บ่อขยะทต.ท้าวอู่ทอง | ม.5 ต.อู่ทอง อ.อู่ทอง | ทต.อู่ทอง | สุพรรณบุรี | ✓ | | 2551 | 15 | Open Dump | ไม่ถูกต้อง | 47 | กลาง | 593147 | 1590933 | N/A | 6.00 |
| 14 | บ่อขยะทต.สระยายโสม | ม.3 ต.สระยายโสม อ.อู่ทอง | ทต.สระยายโสม | สุพรรณบุรี | ✓ | | 2542 | 3-3-0 | Open Dump | ไม่ถูกต้อง | 47 | กลาง | 595878 | 1578881 | N/A | 1.38 |
| 15 | บ่อขยะทต.จรเข้สามพัน | ม.4 ต.จรเข้สามพัน อ.อู่ทอง | ทต.จรเข้สามพัน | สุพรรณบุรี | ✓ | | 2550 | 6 | Open Dump | ไม่ถูกต้อง | 47 | กลาง | 590035 | 1584714 | N/A | 17.88 |
| 16 | บ่อขยะอบต.ดอนคา | ต.ดอนคา อ.อู่ทอง | อบต.ดอนคา | สุพรรณบุรี | ✓ | | 2549 | 2 | Open Dump | ไม่ถูกต้อง | 47 | กลาง | 591761 | 1596055 | N/A | 0.01 |
| 17 | บ่อขยะทต.เขาพระ | ม.6 ต.เขาพระ อ.เดิมบางนางบวช | ทต.เขาพระ | สุพรรณบุรี | ✓ | | 2530 | 14 | Open Dump | ไม่ถูกต้อง | 47 | กลาง | 615111 | 1643739 | N/A | 4.56 |
| 18 | บ่อขยะทต.นางบวช | ม.5 ต.นางบวช อ.เดิมบางนางบวช | ทต.นางบวช | สุพรรณบุรี | ✓ | | 2542 | 3.5 | Open Dump | ไม่ถูกต้อง | 47 | กลาง | 620189 | 1640439 | N/A | 3.24 |
| 19 | บ่อขยะทต.บ่อกรุ | ม.7 ต.บ่อกรุ อ.เดิมบางนางบวช | ทต.บ่อกรุ | สุพรรณบุรี | ✓ | | 2544 | 14 | Controlled Dump | ถูกต้อง | 47 | กลาง | 595150 | 1643863 | N/A | 0.00 |
| 20 | บ่อขยะทต.หนองกระทุ่ม | ม.3 ต.หนองกระทุ่ม อ.เดิมบางนางบวช | ทต.หนองกระทุ่ม | สุพรรณบุรี | ✓ | | 2554 | 5 | Open Dump | ไม่ถูกต้อง | 47 | กลาง | 590078 | 1644606 | N/A | 2.18 |
| 21 | บ่อขยะอบต.ป่าสะแก | ม.6 ต.ป่าสะแก อ.เดิมบางนางบวช | อบต.ป่าสะแก | สุพรรณบุรี | ✓ | | 2551 | 0-3-0 | Open Dump | ไม่ถูกต้อง | 47 | กลาง | 604345 | 1642906 | N/A | 0.86 |
| 22 | บ่อขยะทต.หนองหญ้าไซ | ม.5 ต.หนองหญ้าไซ อ.หนองหญ้าไซ | ทต.หนองหญ้าไซ | สุพรรณบุรี | ✓ | | 2542 | 5 | Open Dump | ไม่ถูกต้อง | 47 | กลาง | 598361 | 1633110 | N/A | 3.42 |
| 23 | บ่อขยะอบต.หนองมะค่าโมง | บ้านเขาน้ำแดง ม.21 ต.ด่านช้าง อ.ด่านช้าง | อบต.หนองมะค่าโมง | สุพรรณบุรี | ✓ | | 2532 | 15-1-00 | Open Dump | ไม่ถูกต้อง | 47 | กลาง | 575537 | 1642858 | N/A | 33.82 |
| 24 | บ่อขยะทต.จรเข้สามพัน (เอกชน) | ม.9 ต.จรเข้สามพัน อ.อู่ทอง | นายกิจจา วงศ์ประเสริฐ | สุพรรณบุรี | | ✓ | 2557 | N/A | Open Dump | ไม่ถูกต้อง | 47 | กลาง | 592901 | 1586542 | N/A | 7.92 |
| 25 | บ่อขยะทต.จรเข้สามพัน (เอกชน) | ม.9 ต.จรเข้สามพัน อ.อู่ทอง | นายสมัคร จงสมจิตต์ | สุพรรณบุรี | | ✓ | 2545 | 7 | Open Dump | ไม่ถูกต้อง | 47 | กลาง | 592819 | 1586475 | N/A | 4.11 |

**หมายเหตุ** N/A หมายถึง ไม่มีการรายงานข้อมูลในส่วนนี้

# แผนที่แสดงตำแหน่งที่ตั้งสถานที่กำจัดขยะมูลฝอย จังหวัดชัยนาท ปี พ.ศ. 2558

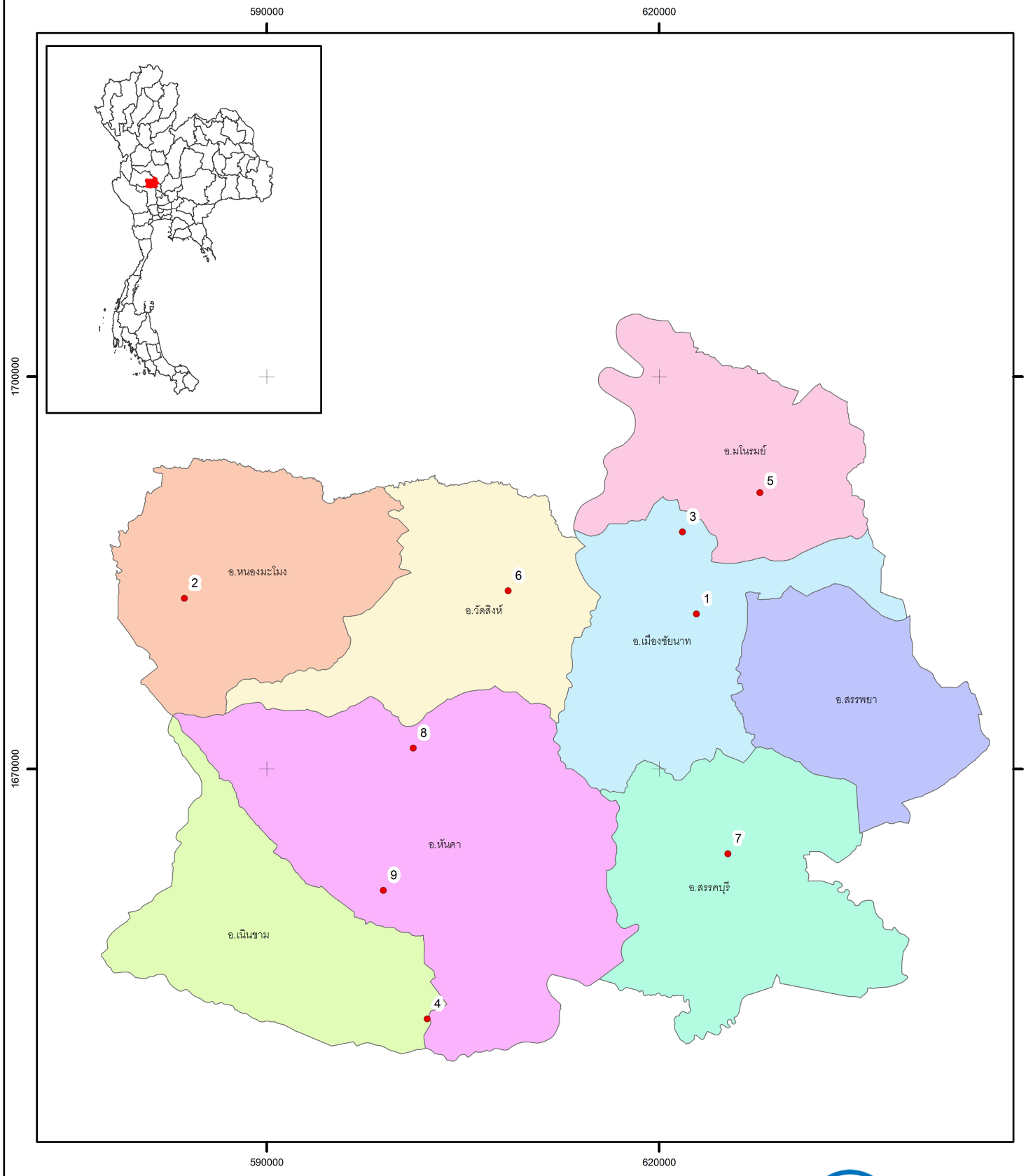


## สัญลักษณ์

- แนวเขตอำเภอ
- ตำแหน่งสถานที่กำจัดขยะมูลฝอย

N W E S

0 2.5 5 10 15 20 Kilometers

กรมควบคุมมลพิษ
POLLUTION CONTROL DEPARTMENT

ส่วนขยะมูลฝอยและสิ่งปฏิกูล
สำนักจัดการการกากของเสียและสารอันตราย กรมควบคุมมลพิษ
กระทรวงทรัพยากรธรรมชาติและสิ่งแวดล้อม

สถานที่กำจัดขยะมูลฝอย ปี 2558 จ.ชัยนาท

| ลำดับที่ | ชื่อสถานที่กำจัดขยะมูลฝอย | ที่อยู่ | ผู้ดำเนินการ | จังหวัด | หน่วยงานดำเนินการ | | ปีที่เปิดดำเนินการ | ขนาดพื้นที่ (ไร่) | กระบวนการ | ความถูกต้องของการ | พิกัดสถานที่กำจัดขยะมูลฝอย | | | | ผู้ทิ้งร่วม | ปริมาณขยะที่เข้าระบบ (ตัน/ |
|---|---|---|---|---|---|---|---|---|---|---|---|---|---|---|---|---|
| | | | | | รัฐ | เอกชน | | | | | โซน | ภูมิภาค | พิกัดแกน X | พิกัดแกน Y | | |
| 1 | บ่อขยะอบต.เขาท่าพระ | บ้านเขาพลอง หมู่ 7 ต.เขาพระ อ.เมือง จ.ชัยนาท | ทม.ชัยนาท | ชัยนาท | ✓ | | 2554 | 67 | Open Dump | ไม่ถูกต้อง | 47 | กลาง | 622855 | 1681844 | 1 | 34.00 |
| 2 | บ่อขยะทต.หนองมะโมง | บ้านหนองตู่ หมู่ 4 ต.หนองมะโมง อ.หนองมะโมง จ.ชัยนาท | ทม.ชัยนาท | ชัยนาท | ✓ | | 2553 | 40 | Open Dump | ไม่ถูกต้อง | 47 | กลาง | 583701 | 1683052 | 0 | 5.50 |
| 3 | บ่อขยะทต.ธรรมามูล (ที่ดินเอกชน) | บ้านย่าสร้อย หมู่ 8 ต.ธรรมามูล อ.เมือง จ. ชัยนาท | ทต.ธรรมามูล | ชัยนาท | ✓ | | 2550 | 1.5 | Open Burn | ไม่ถูกต้อง | 47 | กลาง | 621790 | 1688123 | 0 | 5.00 |
| 4 | บ่อขยะทต.เนินขาม (ที่สาธารณะ) | บ้านหัวต่อ หมู่ 7 ต.เนินขาม อ.เนินขาม จ.ชัยนาท | ทต.เนินขาม | ชัยนาท | ✓ | | 2538 | 10 | Open Burn | ไม่ถูกต้อง | 47 | กลาง | 602263 | 1650885 | 0 | 5.00 |
| 5 | บ่อขยะทต.หางน้ำสาคร | หมู่ 4 ถ.สายเอเชีย ต.หางน้ำสาคร อ.มโนรมณ์ จ.ชัยนาท | ทต.หางน้ำสาคร | ชัยนาท | ✓ | | 2551 | 12 | Open Dump | ไม่ถูกต้อง | 47 | กลาง | 627701 | 1691116 | 0 | 5.00 |
| 6 | บ่อขยะทต.วัดสิงห์ | หมู่ 8 ต.มะขามเฒ่า อ.วัดสิงห์ จ.ชัยนาท | ทต.วัดสิงห์ | ชัยนาท | ✓ | | 2540/2546 | 16/48 | Open Burn | ไม่ถูกต้อง | 47 | กลาง | 608450 | 1683609 | 0 | 6.00 |
| 7 | บ่อขยะทต. โพธิ์พิทักษ์ | หมู่ 2 ต.โพนาดำตก อ.สรรพยา จ.ชัยนาท | ทต. โพธิ์พิทักษ์ | ชัยนาท | ✓ | | 2527 | 10 | transfer | transfer | 47 | กลาง | 636708 | 1666935 | 0 | 4.50 |
| 8 | บ่อขยะทต.สามง่ามท่าโบสถ์ | หมู่ 2 ต.หนองแซง อ.หันคา จ.ชัยนาท | ทต.สามง่ามท่าโบสถ์ | ชัยนาท | ✓ | | 2542 | 48 | Open Dump | ไม่ถูกต้อง | 47 | กลาง | 601196 | 1671597 | 0 | 1.00 |
| 9 | บ่อขยะทต.หันคา | หมู่ 3 ต๋า.เด่นใหญ่ อ.หันคา จ.ชัยนาท | ทต.หันคา | ชัยนาท | ✓ | | 2553 | 74 ไร่ 5 ตร.ว | Sanitary/Engineer Landfil | ถูกต้อง | 47 | กลาง | 598920 | 1660704 | 28 | 78.00 |

**หมายเหตุ** N/A หมายถึง ไม่มีการรายงานข้อมูลในส่วนนี้

# แผนที่แสดงตำแหน่งที่ตั้งสถานที่กำจัดขยะมูลฝอย จังหวัดสมุทรสาคร ปี พ.ศ. 2558

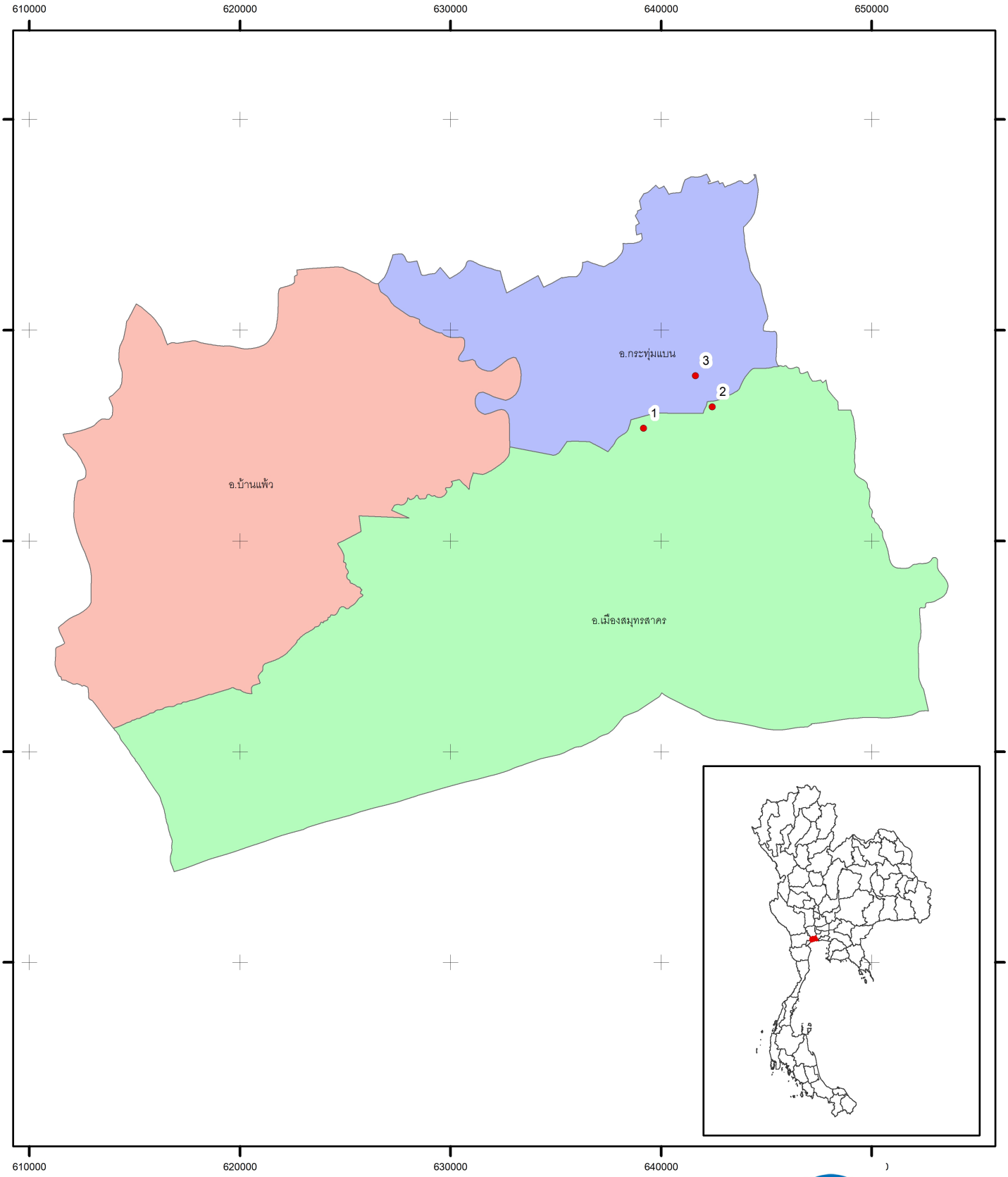




## สัญลักษณ์

- แนวเขตอำเภอ
- ตำแหน่งสถานที่กำจัดขยะมูลฝอย

N W E S

0 1.5 3 6 9 12 Kilometers

กรมควบคุมมลพิษ
POLLUTION CONTROL DEPARTMENT

ส่วนขยะมูลฝอยและสิ่งปฏิกูล
สำนักจัดการกากของเสียและสารอันตราย กรมควบคุมมลพิษ
กระทรวงทรัพยากรธรรมชาติและสิ่งแวดล้อม

**สถานที่กำจัดขยะมูลฝอย ปี 2558 จ.สมุทรสาคร**

| ลำดับที่ | ชื่อสถานที่กำจัดขยะมูลฝอย | ที่อยู่ | ผู้ดำเนินการ | จังหวัด | หน่วยงานดำเนินการ | | ปีที่เปิดดำเนินการ | ขนาดพื้นที่ (ไร่) | กระบวนการ | ความถูกต้องของการดำเนินการ | พิกัดสถานที่กำจัดขยะมูลฝอย | | | | ผู้ทิ้งร่วม | ปริมาณขยะที่เข้าระบบ |
|---|---|---|---|---|---|---|---|---|---|---|---|---|---|---|---|---|
| | | | | | รัฐ | เอกชน | | | | | โซน | ภูมิภาค | พิกัดแกน X | พิกัดแกน Y | | |
| 1 | บ่อขยะหจก.สมนึก ธุรกิจ | เลขที่6 ม.5 ต.นาดี อ.เมือง | หจก.สมนึก ธุรกิจ | สมุทรสาคร | | ✓ | 2535 | 105 | Controlled Dump | ไม่ถูกต้อง | 47 | กลาง | 639171 | 1505339 | 13.00 | 80.00 |
| 2 | บ่อขยะบริษัท ปลายวิว จำกัด | เลขที่110 ม.5 แดราย อ.กระทุ่มแบน | บริษัท ปลายวิว จำกัด | สมุทรสาคร | | ✓ | 2554 | 30 | Controlled Dump | ถูกต้อง | 47 | กลาง | 642433 | 1506352 | 5 | 28.00 |
| 3 | บ่อขยะนายเกษม ไพประพันธ์ | เลขที่20/2 ม.7 ต.คลองมะเดื่อ อ.กระทุ่มแบน | นายเกษม ไพประพันธ์ | สมุทรสาคร | | ✓ | | 5 – 2 – 81 | Controlled Dump | ถูกต้อง | 47 | กลาง | 641633 | 1507825 | 3 | 38.00 |

**หมายเหตุ** N/A หมายถึง ไม่มีการรายงานข้อมูลในส่วนนี้

# ภาคผนวก ข – 6

## สถานที่กำจัดขยะมูลฝอย

## สสภ. 6

# แผนที่แสดงตำแหน่งที่ตั้งสถานที่กำจัดขยะมูลฝอย สำนักงานสิ่งแวดล้อมภาคที่ 6 ปี พ.ศ. 2558

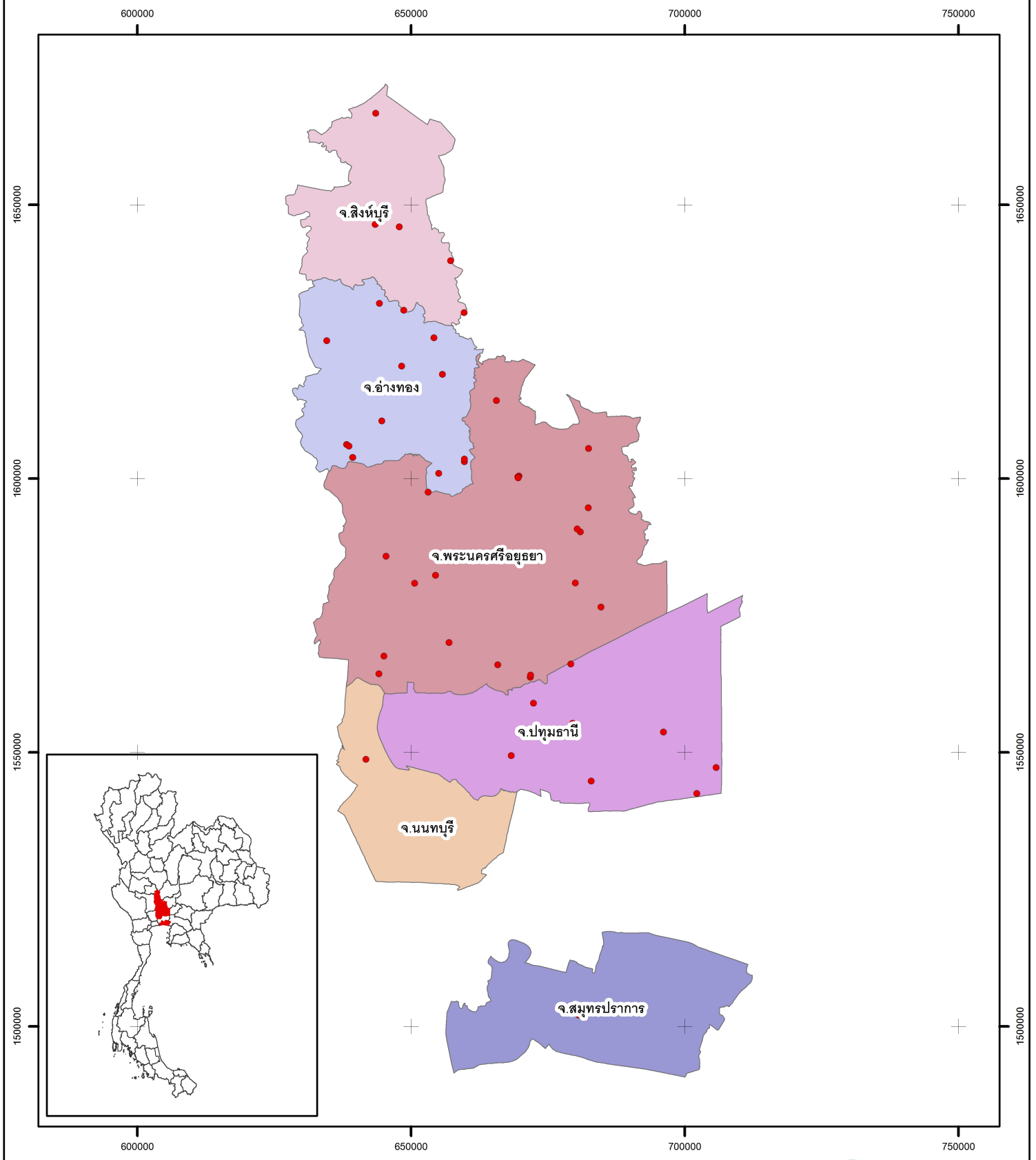


## สัญลักษณ์

- แนวเขตจังหวัด
- ตำแหน่งสถานที่กำจัดขยะมูลฝอย

N W E S

0 5 10 20 30 40 Kilometers

กรมควบคุมมลพิษ
POLLUTION CONTROL DEPARTMENT

ส่วนขยะมูลฝอยและสิ่งปฏิกูล
สำนักจัดการกากของเสียและสารอันตราย กรมควบคุมมลพิษ
กระทรวงทรัพยากรธรรมชาติและสิ่งแวดล้อม

# แผนที่แสดงตำแหน่งที่ตั้งสถานที่กำจัดขยะมูลฝอย จังหวัดนนทบุรี ปี พ.ศ. 2558

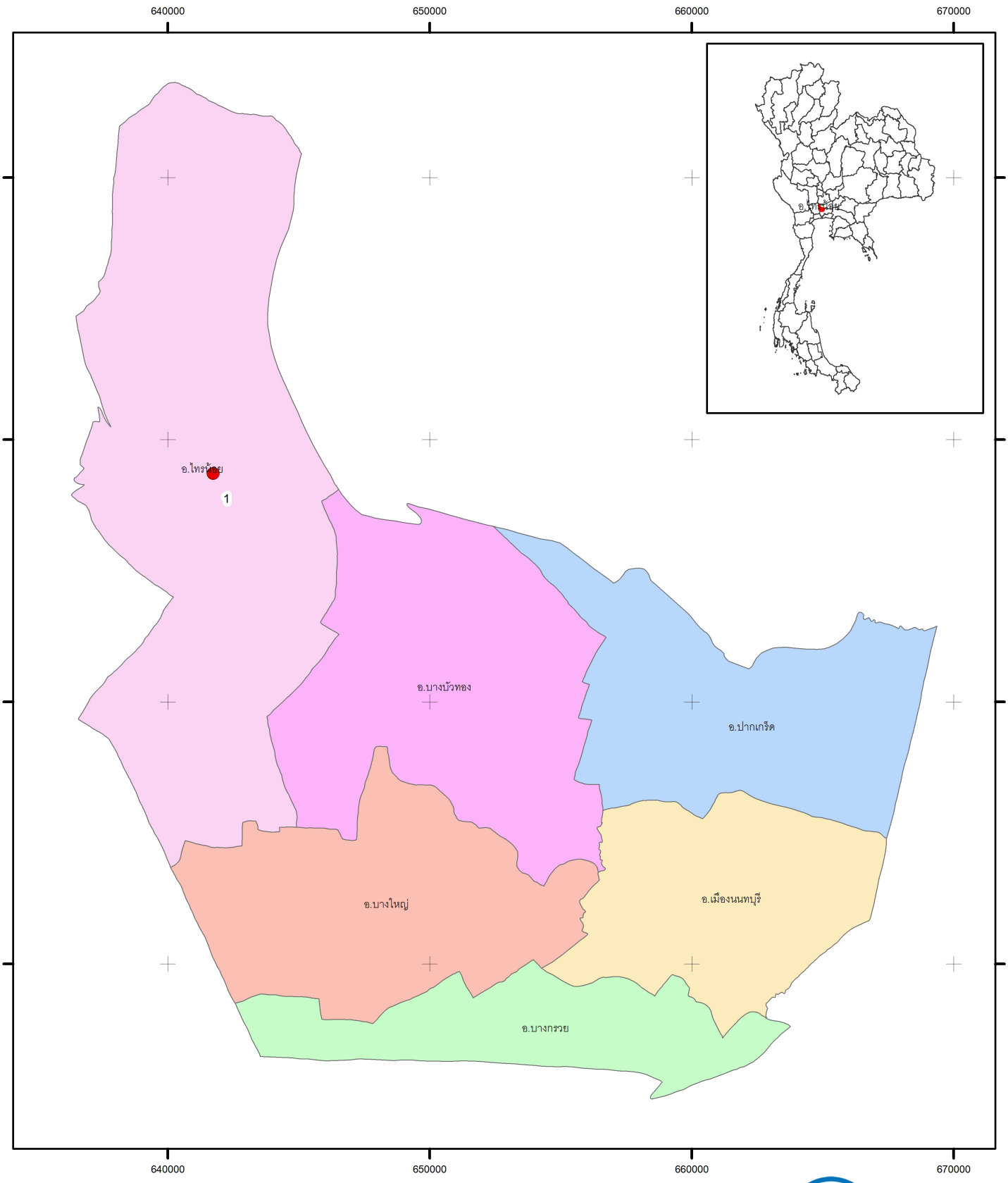


## สัญลักษณ์

- แนวเขตอำเภอ
- ตำแหน่งสถานที่กำจัดขยะมูลฝอย

N W E S

0 1.25 2.5 5 7.5 10 Kilometers

กรมควบคุมมลพิษ
POLLUTION CONTROL DEPARTMENT

ส่วนขยะมูลฝอยและสิ่งปฏิกูล
สำนักจัดการการกากของเสียและสารอันตราย กรมควบคุมมลพิษ
กระทรวงทรัพยากรธรรมชาติและสิ่งแวดล้อม

สถานที่กำจัดขยะมูลฝอย ปี 2558 จ.นนทบุรี

| ลำดับที่ | ชื่อสถานที่กำจัดขยะมูลฝอย | ที่อยู่ | ผู้ดำเนินการ | จังหวัด | หน่วยงานดำเนินการ | | ปีที่เปิดดำเนินการ | ขนาดพื้นที่ (ไร่) | กระบวนการ | ความถูกต้องของการ | พิกัดสถานที่กำจัดขยะมูลฝอย | | | | ผู้ทิ้งร่วม | ปริมาณขยะที่เข้าระบบ (ตัน/ |
|---|---|---|---|---|---|---|---|---|---|---|---|---|---|---|---|---|
| | | | | | รัฐ | เอกชน | | | | | โซน | ภูมิภาค | พิกัดแกน X | พิกัดแกน Y | | |
| 1 | บ่อขยะอบจ.นนทบุรี | หมู่ 8 ต.คลองขวาง อ.ไทรน้อย จ.นนทบุรี | อบจ.นนทบุรี | นนทบุรี | ✓ | | 2529 | 456 | Sanitary Landfill | ถูกต้อง | 47 | กลาง | 641737 | 1548712 | 45 | 1,301 |

หมายเหตุ N/A หมายถึง ไม่มีการรายงานข้อมูลในส่วนนี้

# แผนที่แสดงตำแหน่งที่ตั้งสถานที่กำจัดขยะมูลฝอย จังหวัดปทุมธานี ปี พ.ศ. 2558

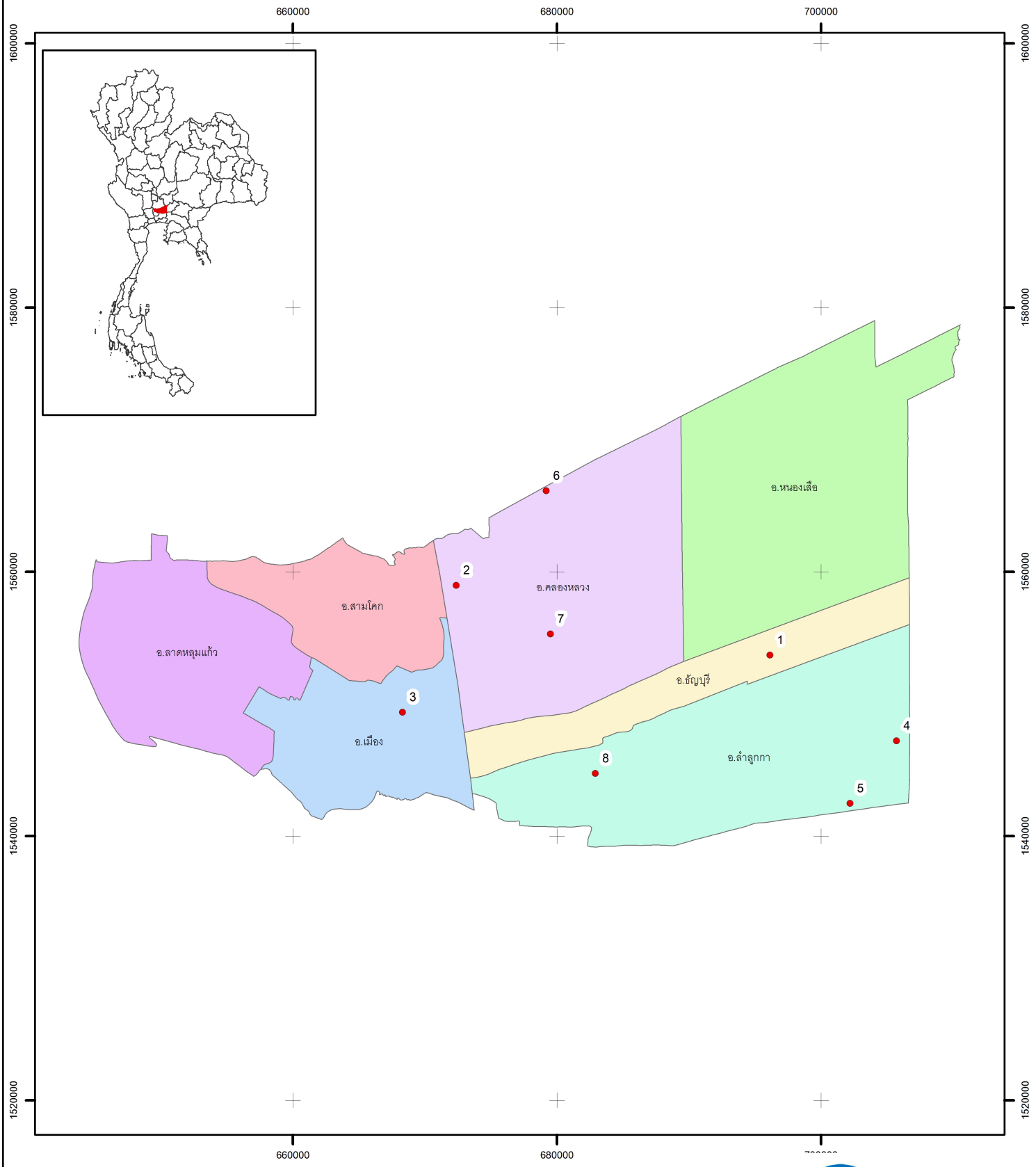


## สัญลักษณ์

- แนวเขตอำเภอ
- ตำแหน่งสถานที่กำจัดขยะมูลฝอย

N
W E
S

0 2.5 5 10 15 20 Kilometers

กรมควบคุมมลพิษ
POLLUTION CONTROL DEPARTMENT

ส่วนขยะมูลฝอยและสิ่งปฏิกูล
สำนักจัดการกากของเสียและสารอันตราย กรมควบคุมมลพิษ
กระทรวงทรัพยากรธรรมชาติและสิ่งแวดล้อม

สถานที่กำจัดขยะมูลฝอย ปี 2558 จ.ปทุมธานี

| ลำดับที่ | ชื่อสถานที่กำจัดขยะมูลฝอย | ที่อยู่ | ผู้ดำเนินการ | จังหวัด | หน่วยงานดำเนินการ | | ปีที่เปิดดำเนินการ | ขนาดพื้นที่ (ไร่) | กระบวนการ | ความถูกต้องของการ | พิกัดสถานที่กำจัดขยะมูลฝอย | | | | ผู้ทิ้งร่วม | ปริมาณขยะที่เข้าระบบ (ตัน/ |
|---|---|---|---|---|---|---|---|---|---|---|---|---|---|---|---|---|
| | | | | | รัฐ | เอกชน | | | | | โซน | ภูมิภาค | พิกัดแกน X | พิกัดแกน Y | | |
| 1 | บ่อขยะเทศบาลเมืองสนั่นรักษ์ | ม.4 ต.บึงสนั่น อ.ธัญบุรี จ.ปทุมธานี | ทม.สนั่นรักษ์ | ปทุมธานี | ✓ | | 2545 | 4-2 | Open Dump | ไม่ถูกต้อง | 47 | กลาง | 696129 | 1553699 | 2 | 42.93 |
| 2 | บ่อขยะเอกชนเทศบาลเมืองท่าโขลง | สถานที่กำจัดขยะมูลฝอย (หลังนิคมอุตสาหกรรมนวนคร) ม.19 ต.คลองหนึ่ง อ.คลองหลวง | บริษัท รักษ์บ้านเรา จำกัด | ปทุมธานี | | ✓ | 2553 | 40 | Integrated Technology | ถูกต้อง | 47 | กลาง | 672383 | 1558973 | 1 | 120.00 |
| 3 | บ่อขยะเอกชนเทศบาลตำบลบ้านกลาง | 46/1 ม.2 ต.บ้านกลาง อ.เมือง จ.ปทุมธานี | นายปัญญา นพขำ | ปทุมธานี | | ✓ | 2557 | 9 | Open Dump | ไม่ถูกต้อง | 47 | กลาง | 668307 | 1549373 | 7 | 69.58 |
| 4 | บ่อขยะอบต.พืชอุดม | 10/2 ม.1 ต.พืชอุดม อ.ลำลูกกา จ.ปทุมธานี | นายหวังลี ละอองเงิน | ปทุมธานี | | ✓ | 2553 | 2.5 | Open Dump | ไม่ถูกต้อง | 47 | กลาง | 705728 | 1547202 | 5 | 95.87 |
| 5 | บ่อขยะอบต.ลำไทร | ม3 ต.ลำไทร อ.ลำลูกกา จ.ปทุมธานี | ทต.ลำไทร | ปทุมธานี | ✓ | | 2534 | 3 | Open Dump | ไม่ถูกต้อง | 47 | กลาง | 702196 | 1542465 | 0 | 15.30 |
| 6 | บ่อขยะเอกชนอบต.คลองสาม | 1) ม.15 ต.คลองสาม อ.คลองหลวง จ.ปทุมธานี | นายสถาพร มาทรัพย์ | ปทุมธานี | | ✓ | 2555 | 9 | Open Dump | ไม่ถูกต้อง | 47 | กลาง | 679191 | 1566138 | 2 | 80.46 |
| 7 | บ่อขยะเอกชนอบต.คลองสาม | 2) ซ.10/13 ม.10 ต.คลองสาม อ.คลองหลวง จ.ปทุมธานี | นายพล ประจักษ์แจ้ง | ปทุมธานี | | ✓ | 2555 | 2 | Open Dump | ไม่ถูกต้อง | 47 | กลาง | 679522 | 1555290 | 1 | 59.00 |
| 8 | บ่อขยะเทศบาลเมืองลาดสวาย | ม.5 ต.ลาดสวาย อ.ลำลูกกา จ.ปทุมธานี | ทม.ลาดสวาย | ปทุมธานี | ✓ | | 2552 | 14 | Open Dump | ไม่ถูกต้อง | 47 | กลาง | 682919 | 1544745 | 0 | 80.00 |

**หมายเหตุ** N/A หมายถึง ไม่มีการรายงานข้อมูลในส่วนนี้

- ทม.ลาดสวายเทกอง และให้เอกชนขนไปกำจัดทุก 2 ครั้ง/ปี

# แผนที่แสดงตำแหน่งที่ตั้งสถานที่กำจัดขยะมูลฝอย จังหวัดสมุทรปราการ ปี พ.ศ. 2558

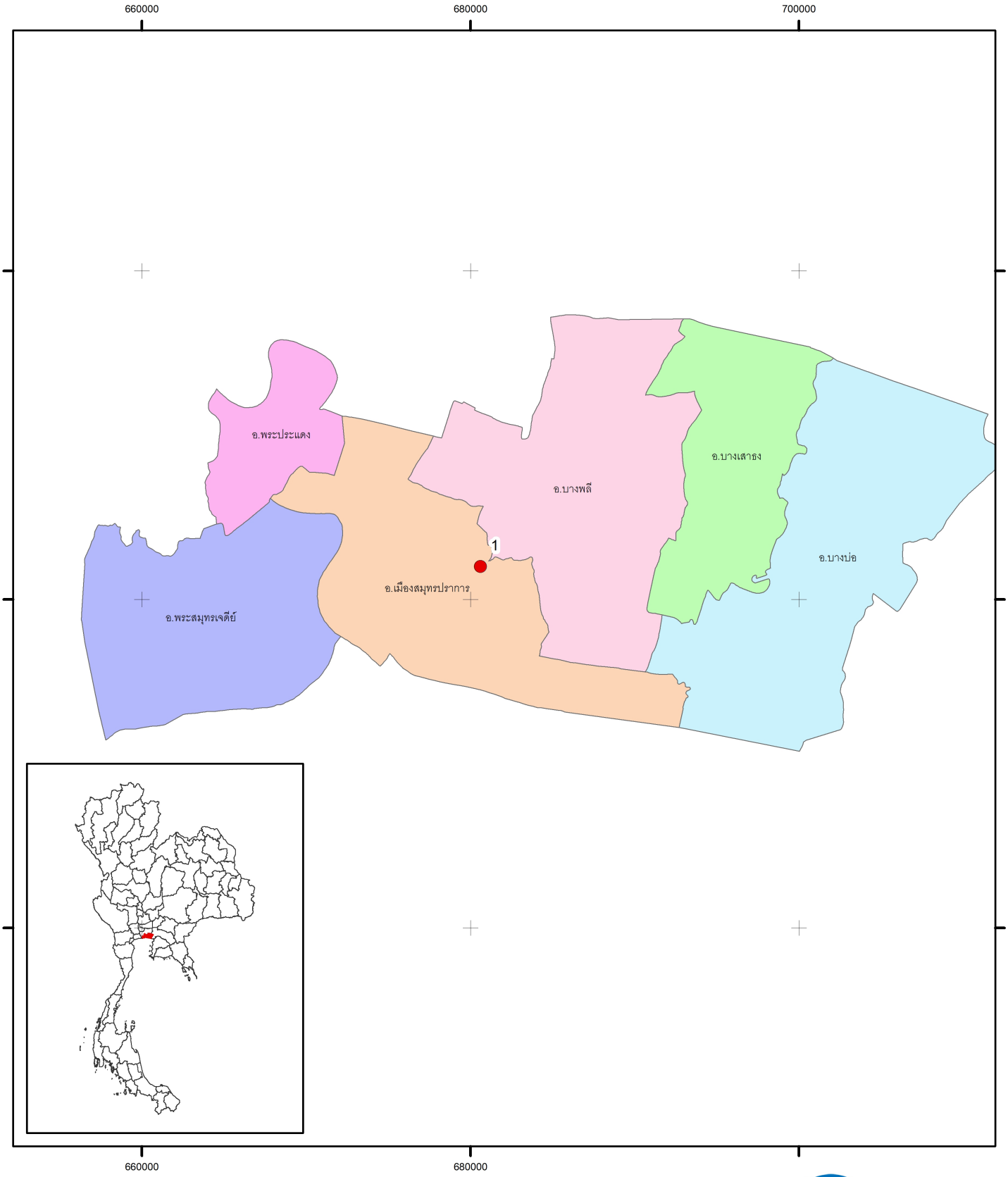




## สัญลักษณ์

- แนวเขตอำเภอ
- ตำแหน่งสถานที่กำจัดขยะมูลฝอย

N W E S

0 2 4 8 12 16 Kilometers

กรมควบคุมมลพิษ
POLLUTION CONTROL DEPARTMENT

ส่วนขยะมูลฝอยและสิ่งปฏิกูล
สำนักจัดการกากของเสียและสารอันตราย กรมควบคุมมลพิษ
กระทรวงทรัพยากรธรรมชาติและสิ่งแวดล้อม

**สถานที่กำจัดขยะมูลฝอย ปี 2558 จ.สมุทรปราการ**

| ลำดับที่ | ชื่อสถานที่กำจัดขยะมูลฝอย | ที่อยู่ | ผู้ดำเนินการ | จังหวัด | หน่วยงานดำเนินการ | | ปีที่เปิดดำเนินการ | ขนาดพื้นที่ (ไร่) | กระบวนการ | ความถูกต้องของการดำเนินการ | พิกัดสถานที่กำจัดขยะมูลฝอย | | | | ผู้ทิ้งร่วม | ปริมาณขยะที่เข้าระบบ (ตัน/ |
|---|---|---|---|---|---|---|---|---|---|---|---|---|---|---|---|---|
| | | | | | รัฐ | เอกชน | | | | | โซน | ภูมิภาค | พิกัดแกน X | พิกัดแกน Y | | |
| 1 | บ่อขยะเอกชนอบต.แพรกษาใหม่ | 168/1 หมู่ 5 ต.แพรกษาใหม่ อ.เมือง จ.สมุทรปราการ | บ.อีสเทิร์น เอเนอร์จี้พลัส จำกัด | สมุทรปราการ | ✓ | | 2539 | 159-45 | Controlled Dump | ไม่ถูกต้อง | 47 | กลาง | 680617 | 1502013 | 40 | 1,573.07 |
| | อยู่ระหว่างปรับปรุง ระบบคัดแยก เครื่องหมักปุ๋ย เตาเผาไพโรไลซิส และเตาเผาผลิตพลังงาน | | | | | | | | | | | | | | | |

**หมายเหตุ** N/A หมายถึง ไม่มีการรายงานข้อมูลในส่วนนี้

# แผนที่แสดงตำแหน่งที่ตั้งสถานที่กำจัดขยะมูลฝอย จังหวัดพระนครศรีอยุธยา ปี พ.ศ. 2558

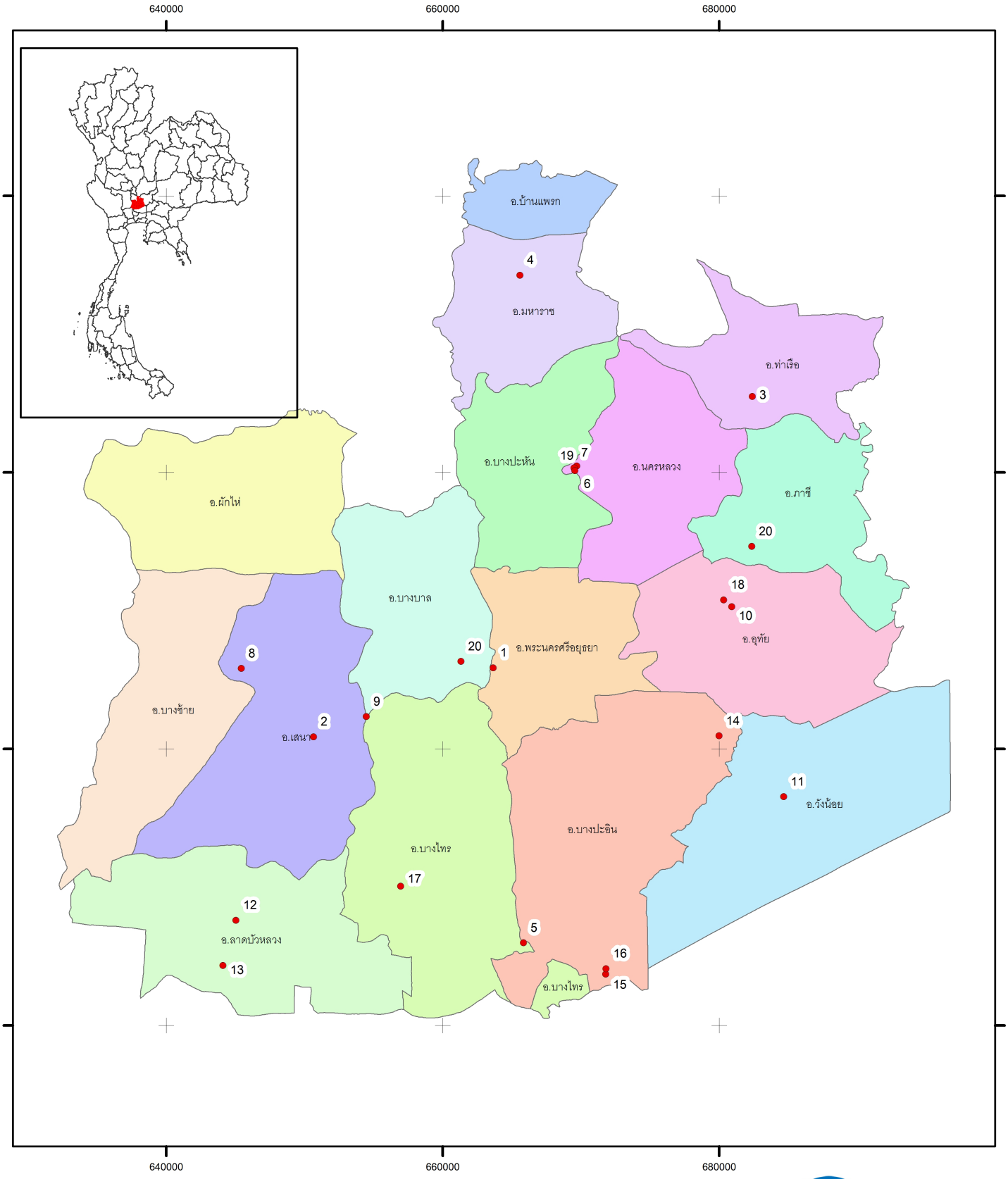


## สัญลักษณ์

- แนวเขตอำเภอ
- ตำแหน่งสถานที่กำจัดขยะมูลฝอย

N W E S

0 2.5 5 10 15 20 Kilometers

กรมควบคุมมลพิษ
POLLUTION CONTROL DEPARTMENT

ส่วนขยะมูลฝอยและสิ่งปฏิกูล
สำนักจัดการกากของเสียและสารอันตราย กรมควบคุมมลพิษ
กระทรวงทรัพยากรธรรมชาติและสิ่งแวดล้อม

สถานที่กำจัดขยะมูลฝอย ปี 2558 จ.พระนครศรีอยุธยา

| ลำดับที่ | ชื่อสถานที่กำจัดขยะมูลฝอย | ที่อยู่ | ผู้ดำเนินการ | จังหวัด | หน่วยงานดำเนินการ | | ปีที่เปิดดำเนินการ | ขนาดพื้นที่ (ไร่) | กระบวนการ | ความถูกต้องของการดำเนินการ | พิกัดสถานที่กำจัดขยะมูลฝอย | | | | ผู้ทิ้งร่วม | ปริมาณขยะที่เข้าระบบ |
|---|---|---|---|---|---|---|---|---|---|---|---|---|---|---|---|---|
| | | | | | รัฐ | เอกชน | | | | | โซน | ภูมิภาค | พิกัดแกน X | พิกัดแกน Y | | |
| 1 | บ่อขยะทน.พระนครศรีอยุธยา | ม.8 ต.บ้านป้อม อ.พระนครศรีอยุธยา จ.พระนครศรีอยุธยา | ทน.พระนครศรีอยุธยา* | พระนครศรีอยุธยา | ✓ | | 2529 | 30 | Open Dump | ไม่ถูกต้อง | 47 | กลาง | 663674 | 1585846 | 4 | 105.92 |
| 2 | บ่อขยะทม.เสนา | 54 ม.5 ต.สามกอ อ.เสนา จ.พระนครศรีอยุธยา | ทม.เสนา | พระนครศรีอยุธยา | ✓ | | 2545 | 84 | Open Dump | ไม่ถูกต้อง | 47 | กลาง | 650672 | 1580855 | 13 | 41.09 |
| 3 | บ่อขยะทต.ท่าเรือ | ถ.ท่าเรือ-ภาชี ต.โพธิ์เอน อ.ท่าเรือ จ.พระนครศรีอยุธยา | ทต.ท่าเรือ | พระนครศรีอยุธยา | ✓ | | 2540 | 30.79 | Open Dump | ไม่ถูกต้อง | 47 | กลาง | 682414 | 1605459 | 10 | 44.97 |
| 4 | บ่อขยะทต.โรงช้าง | ม.6 ต.พิตเพียน อ.มหาราช จ.พระนครศรีอยุธยา | ทต.โรงช้าง | พระนครศรีอยุธยา | ✓ | | 2540 | 9 | Open Burning | ไม่ถูกต้อง | 47 | กลาง | 665599 | 1614238 | 1 | 17.00 |
| 5 | บ่อขยะทต.ราชคราม | ม.3 ต.ช้างใหญ่ อ.บางไทร จ.พระนครศรีอยุธยา | ทต.ราชคราม | พระนครศรีอยุธยา | ✓ | | 2525 | 5 | Open Dump | ไม่ถูกต้อง | 47 | กลาง | 665856 | 1565956 | 0 | 8.00 |
| 6 | บ่อขยะทต.นครหลวง | ม.3 ต.บางระกำ อ.นครหลวง จ.พระนครศรีอยุธยา | ทต.นครหลวง | พระนครศรีอยุธยา | ✓ | | | 39.84 | Open Dump | ไม่ถูกต้อง | 47 | กลาง | 669718 | 1600432 | 5 | 42.29 |
| 7 | บ่อขยะทต.บางปะหัน | ม.3 ต.บางพระครู อ.นครหลวง จ.พระนครศรีอยุธยา | ทต.บางปะหัน | พระนครศรีอยุธยา | ✓ | | 2548 | 6 | Open Dump | ไม่ถูกต้อง | 47 | กลาง | 669512 | 1600302 | 2 | 10.84 |
| 8 | บ่อขยะทต.เจ้าเจ็ด | ม.2 ต.เจ้าเจ็ด อ.เสนา จ.พระนครศรอยุธยา | ทต.เจ้าเจ็ด | พระนครศรีอยุธยา | ✓ | | 2540 | 24 | Open Burning | ไม่ถูกต้อง | 47 | กลาง | 645444 | 1585794 | 0 | 4.00 |
| 9 | บ่อขยะทต.บางนมโค | ม.7 ต.บางนมโค อ.เสนา จ.พระนครศรีอยุธยา | ทต.บางนมโค | พระนครศรีอยุธยา | ✓ | | 2543 | 4 | Open Burning | ไม่ถูกต้อง | 47 | กลาง | 654494 | 1582310 | 0 | 13.00 |
| 10 | บ่อขยะทต.อุทัย | ตำบลอุทัย อำเภออุทัย จังหวัด พระนครศรีอยุธยา | ทต.อุทัย | พระนครศรีอยุธยา | ✓ | | 2527 | 2 | Open Dump | ไม่ถูกต้อง | 47 | กลาง | 680916 | 1590262 | 0 | 15.00 |
| 11 | บ่อทม.ลำตาเสา | ม.5 ต.ลำตาเสา อ.วังน้อย จ.พระนครศรีอยุธยา | ทม.ลำตาเสา | พระนครศรีอยุธยา | ✓ | | 2541 | 10 | Open Dump | ไม่ถูกต้อง | 47 | กลาง | 684672 | 1576524 | 0 | 35.00 |
| 12 | บ่อขยะทต.ลาดบัวหลวง | ม.1 ต.ลาดบัวหลวง อ.ลาดบัวหลวง จ.พระนครศรีอยุธยา | ทต.ลาดบัวหลวง | พระนครศรีอยุธยา | ✓ | | 2542 | 4 | Open Burning | ไม่ถูกต้อง | 47 | กลาง | 645067 | 1567586 | 0 | 2.00 |
| 13 | บ่อขยะทต.สามเมือง | ม.4 ต.สามเมือง อ.ลาดบัวหลวง จ.พระนครศรีอยุธยา | ทต.สามเมือง | พระนครศรีอยุธยา | ✓ | | 2542 | 15 | Open Dump | ไม่ถูกต้อง | 47 | กลาง | 644116 | 1564311 | 0 | 12.00 |
| 14 | บ่อขยะทต.บ้านสร้าง | ม.5 ต.บ้านสร้าง อ.บางปะอิน จ.พระนครศรีอยุธยา | ทต.บ้านสร้าง | พระนครศรีอยุธยา | ✓ | | 2540 | 7.3 | Open Dump | ไม่ถูกต้อง | 47 | กลาง | 679998 | 1580923 | 0 | 30.00 |
| 15 | บ่อขยะทต.ภาชี | ม.1 ต.ภาชี อ.ภาชี จ.พระนครศรีอยุธยา | ทต.ภาชี | พระนครศรีอยุธยา | ✓ | | 2540 | 70 | Open Dump | ไม่ถูกต้อง | 47 | กลาง | 686144 | 1597239 | 0 | 6.00 |
| 16 | บ่อขยะเอกชนทต.เชียงรากน้อย | เลขที่ 5 หมู่ 11 ต.เชียงรากน้อย อ.บางปะอิน | นายสมประสงค์ ช่างทอง | พระนครศรีอยุธยา | | ✓ | 2551 | 5 | Open Dump | ไม่ถูกต้อง | 47 | กลาง | 671834 | 1564083 | 5 | 122.30 |
| 17 | บ่อขยะเอกชนทต.บางไทร | ม.5 ต.บางพลี อ.บางไทร จ.พระนครศรีอยุธยา | บ่อขยะเอกชน อ.บางไทร | พระนครศรีอยุธยา | | ✓ | 2547 | 80 | Open Burning | ไม่ถูกต้อง | 47 | กลาง | 656965 | 1570042 | 22 | 110.30 |
| 18 | บ่อขยะเอกชนอบต.อุทัย | ม.12 ต.อุทัย อ.อุทัย จ.พระนครศรีอยุธยา | บ่อขยะเอกชน | พระนครศรีอยุธยา | | ✓ | 2551 | 20 | Open Dump | ไม่ถูกต้อง | 47 | กลาง | 680346 | 1590752 | 21 | 184.05 |
| 19 | บ่อขยะอบต.แม่ลา | ม.3 ต.บางระกำ อ.นครหลวง จ.พระนครศรีอยุธยา | อบต.แม่ลา | พระนครศรีอยุธยา | ✓ | | 2542 | 11-1-80 | Open Dump | ไม่ถูกต้อง | 47 | กลาง | 669572 | 1600103 | 1 | 6.19 |
| 20 | บ่อขยะอบต.กระจิว | ม.3 ต.กระจิว อ.ภาชี จ.พระนครศรีอยุธยา | อบต.กระจิว | พระนครศรีอยุธยา | ✓ | | N/A | N/A | Open dump | ไม่ถูกต้อง | 47 | กลาง | 682366 | 1594624 | 0 | 1 |

**หมายเหตุ** N/A หมายถึง ไม่มีการรายงานข้อมูลในส่วนนี้

- site ทน.พระนครศรีอยุธยา (บ้านป้อม) หยุดดำเนินการเมืองปลายปี 2558 ต่อปี 2559 และเริ่มใช้พื้นที่ บ่อขยะ ทต.มหาพราหมณ์ กำจัดแทน โดยให้ ทน.ดำเนินการ

# แผนที่แสดงตำแหน่งที่ตั้งสถานที่กำจัดขยะมูลฝอย จังหวัดอ่างทอง ปี พ.ศ. 2558

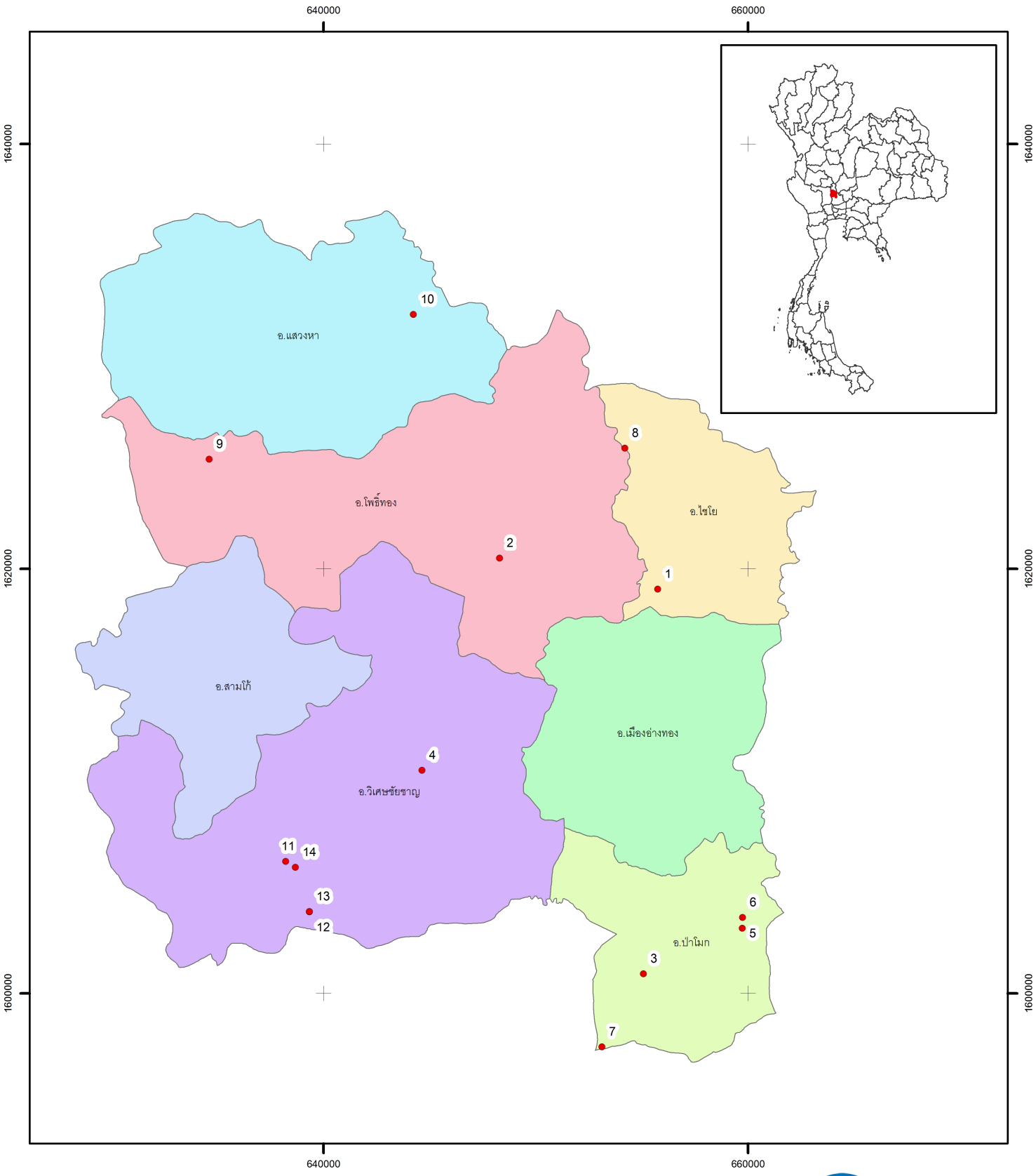


## สัญลักษณ์

- แนวเขตอำเภอ
- ตำแหน่งสถานที่กำจัดขยะมูลฝอย

N W E S

0 1.5 3 6 9 12 Kilometers

กรมควบคุมมลพิษ
POLLUTION CONTROL DEPARTMENT

ส่วนขยะมูลฝอยและสิ่งปฏิกูล
สำนักจัดการการกากของเสียและสารอันตราย กรมควบคุมมลพิษ
กระทรวงทรัพยากรธรรมชาติและสิ่งแวดล้อม

สถานที่กำจัดขยะมูลฝอย ปี 2558 จ.อ่างทอง

| ลำดับที่ | ชื่อสถานที่กำจัดขยะมูลฝอย | ที่อยู่ | ผู้ดำเนินการ | จังหวัด | หน่วยงานดำเนินการ | | ปีที่เปิดดำเนินการ | ขนาดพื้นที่ (ไร่) | กระบวนการ | ความถูกต้องของการดำเนินการ | พิกัดสถานที่กำจัดขยะมูลฝอย | | | | ผู้ทิ้งร่วม | ปริมาณขยะที่เข้าระบบ |
|---|---|---|---|---|---|---|---|---|---|---|---|---|---|---|---|---|
| | | | | | รัฐ | เอกชน | | | | | โซน | ภูมิภาค | พิกัดแกน X | พิกัดแกน Y | | |
| 1 | บ่อขยะทม.อ่างทอง | บ้านโตนด ม. 3 ต.เทวราช อ.ไชโย จ.อ่างทอง | เทศบาลเมืองอ่างทอง | อ่างทอง | ✓ | | 2544 | 89-3-09 | Controlled Dump | ไม่ถูกต้อง | 47 | กลาง | 655753 | 1619023 | 22.00 | 25.00 |
| 2 | บ่อขยะทต.โพธิ์ทอง | ม.1 ต.อ่างแก้ว อ.โพธิ์ทอง จ.อ่างทอง | เทศบาลตำบลโพธิ์ทอง | อ่างทอง | ✓ | | 2535 | 5 | Open Dump | ไม่ถูกต้อง | 47 | กลาง | 648299 | 1620488 | 4.00 | 1.00 |
| 3 | บ่อขยะทต.ป่าโมก | ม.5 ต.เอกราช อ.ป่าโมก จ.อ่างทอง | เทศบาลตำบลป่าโมก | อ่างทอง | ✓ | | 2520 | 20 | Open Burning | ไม่ถูกต้อง | 47 | กลาง | 655075 | 1600917 | 3.00 | 1.00 |
| 4 | บ่อขยะเอกชนทต.ท่าช้าง | ต.ท่าช้าง อ.วิเศษชัยชาญ จ.อ่างทอง | นายปรีชา หิรัญเมฆาวนิช | อ่างทอง | | ✓ | 2540 | 12 | Open Dump | ไม่ถูกต้อง | 47 | กลาง | 644646 | 1610496 | 6.00 | 6.00 |
| 5 | บ่อขยะอบต.โรงช้าง | หมู่ที่ 4 ต.โรงช้าง อ.ป่าโมก จ.อ่างทอง | อบต.โรงช้าง | อ่างทอง | ✓ | | 2551 | 21 | Open Burning | ไม่ถูกต้อง | 47 | กลาง | 659737 | 1603061 | 0 | 3.00 |
| 6 | บ่อขยะอบต.สายทอง | ม.1 ต.สายทอง อ.ป่าโมก จ.อ่างทอง | อบต.สายทอง | อ่างทอง | ✓ | | 2540 | 2 | Open Burning | ไม่ถูกต้อง | 47 | กลาง | 659745 | 1603561 | 0 | 1.90 |
| 7 | บ่อขยะอบต.โผงเผง | ม.5 ต.โผงเผง อ.ป่าโมก จ.อ่างทอง | อบต.โผงเผง | อ่างทอง | ✓ | | 2545 | 1 | Open Burning | ไม่ถูกต้อง | 47 | กลาง | 653118 | 1597474 | 0 | 2.00 |
| 8 | บ่อขยะทต.เกษไชโย | ม.7 ต.ไชโย อ.ไชโย จ.อ่างทอง | ทต.เกษไชโย | อ่างทอง | ✓ | | 2547 | 11 | Open Dump | ไม่ถูกต้อง | 47 | กลาง | 654201 | 1625670 | 0 | 2.00 |
| 9 | บ่อขยะทต.รำมะสัก | ม.9 ต.รำมะสัก อ.โพธิ์ทอง จ.อ่างทอง | ทต.รำมะสัก | อ่างทอง | ✓ | | 2537 | 3.97 | Open Burning | ไม่ถูกต้อง | 47 | กลาง | 634613 | 1625142 | 0 | 1.50 |
| 10 | บ่อขยะทต.เพชรเมืองทอง | หมู่ที่ 14 ต.แสวงหา อ.แสวงหา จ.อ่างทอง | ทต.แสวงหา | อ่างทอง | ✓ | | 2535 | 2-49 | Open Burning | ไม่ถูกต้อง | 47 | กลาง | 644242 | 1631956 | 0 | 1.20 |
| 11 | บ่อขยะเอบต.หลักแก้ว | 1) ศาลาประชาคม ม.1 ต.หลักแก้ว อ.วิเศษชัยชาญ จ.อ่างทอง | อบต.หลักแก้ว | อ่างทอง | ✓ | | 2550 | N/A | Incinerator | ไม่ถูกต้อง | 47 | กลาง | 638222 | 1606205 | 0 | 2.00 |
| 12 | บ่อขยะอบต.หลักแก้ว | 2) บ้านลาดหญ้าไทร ม.3 ต.หลักแก้ว อ.วิเศษชัยชาญ จ.อ่างทอง | อบต.หลักแก้ว | อ่างทอง | ✓ | | 2550 | N/A | Incinerator | ไม่ถูกต้อง | 47 | กลาง | 637079 | 1603835 | 0 | 2.00 |
| 13 | บ่อขยะอบต.หลักแก้ว | 3) บ้านคลองสำโรง ม.4 ต.หลักแก้ว อ.วิเศษชัยชาญ จ.อ่างทอง | อบต.หลักแก้ว | อ่างทอง | ✓ | | 2550 | N/A | Incinerator | ไม่ถูกต้อง | 47 | กลาง | 639334 | 1603845 | 0 | 2.00 |
| 14 | บ่อขยะอบต.หลักแก้ว | 4) 99 ม.6 ต.หลักแก้ว อ.วิเศษชัยชาญ จ.อ่างทอง | อบต.หลักแก้ว | อ่างทอง | ✓ | | 2550 | N/A | Incinerator | ไม่ถูกต้อง | 47 | กลาง | 638677 | 1605930 | 0 | 2.00 |

**หมายเหตุ** N/A หมายถึง ไม่มีการรายงานข้อมูลในส่วนนี้

# แผนที่แสดงตำแหน่งที่ตั้งสถานที่กำจัดขยะมูลฝอย จังหวัดสิงห์บุรี ปี พ.ศ. 2558

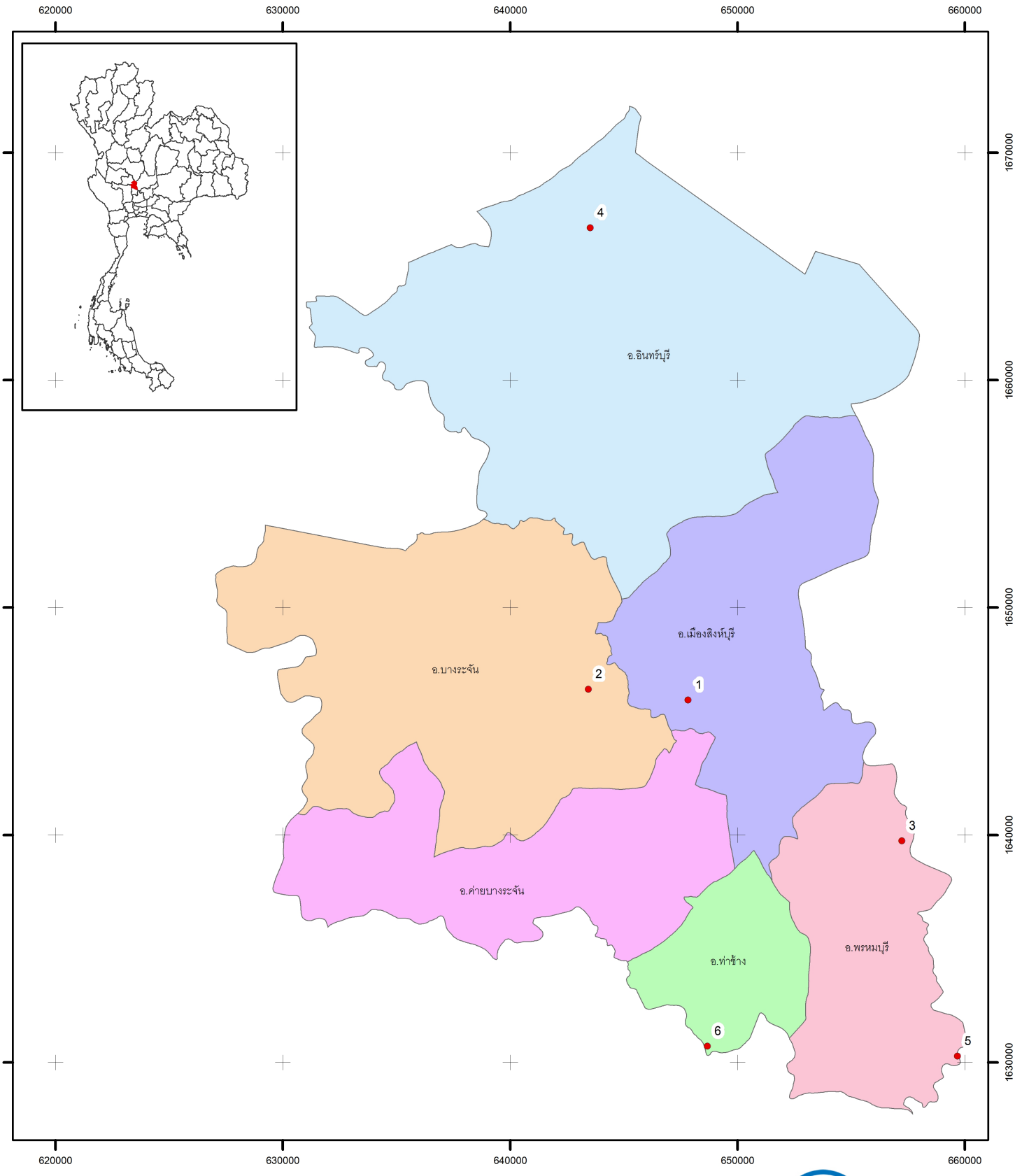


## สัญลักษณ์

- แนวเขตอำเภอ
- ตำแหน่งสถานที่กำจัดขยะมูลฝอย

N W E S

0 1.25 2.5 5 7.5 10 Kilometers

กรมควบคุมมลพิษ
POLLUTION CONTROL DEPARTMENT

ส่วนขยะมูลฝอยและสิ่งปฏิกูล
สำนักจัดการกากของเสียและสารอันตราย กรมควบคุมมลพิษ
กระทรวงทรัพยากรธรรมชาติและสิ่งแวดล้อม

สถานที่กำจัดขยะมูลฝอย ปี 2558 จ.อ่างทอง

| ลำดับที่ | ชื่อสถานที่กำจัดขยะมูลฝอย | ที่อยู่ | ผู้ดำเนินการ | จังหวัด | หน่วยงานดำเนินการ | | ปีที่เปิดดำเนินการ | ขนาดพื้นที่ (ไร่) | กระบวนการ | ความถูกต้องของการดำเนินการ | พิกัดสถานที่กำจัดขยะมูลฝอย | | | | ผู้ที่ร่วม | ปริมาณขยะที่เข้าระบบ |
|---|---|---|---|---|---|---|---|---|---|---|---|---|---|---|---|---|
| | | | | | รัฐ | เอกชน | | | | | โซน | ภูมิภาค | พิกัดแกน X | พิกัดแกน Y | | |
| 1 | บ่อขยะทม.สิงห์บุรี (พท.อบต.ต้นโพธิ์) | หมู่ที่ 6 ถ.สิงห์บุรี-บางระจัน ต.หลักแก้ว อ.วิเศษชัยชาญ จ.สิงห์บุรี | ทม.สิงห์บุรี | สิงห์บุรี | ✓ | | 2554 | 24.8 | Open Dump | ไม่ถูกต้อง | 47 | กลาง | 647833 | 1645923 | 10 | 47.18 |
| 2 | บ่อขยะทม.บางระจัน | ม. 3 ต.สิงห์ อ.บางระจัน จ.สิงห์บุรี | ทม.บางระจัน | สิงห์บุรี | ✓ | | 2536 | 7 | Open Dump | ไม่ถูกต้อง | 47 | กลาง | 643440 | 1646398 | 1 | 32.00 |
| 3 | บ่อขยะทต.ปากบาง | บ้านบางซัน ม.5 ต.พรหมบุรี อ.พรหมบุรี จ.สิงห์บุรี | ทต.ปากบาง | สิงห์บุรี | ✓ | | 2551 | 11 | Open Dump | ไม่ถูกต้อง | 47 | กลาง | 657225 | 1639741 | 3 | 11.50 |
| 4 | บ่อขยะอบต.ชีน้ำร้าย | ม.1 ต.ชีน้ำร้าย อ.อินทร์บุรี จ.สิงห์บุรี | อบต.ชีน้ำร้าย | สิงห์บุรี | ✓ | | 2557 | 3 | Open Burning | ไม่ถูกต้อง | 47 | กลาง | 643525 | 1666676 | 0 | 1.00 |
| 5 | บ่อขยะอบต.บ้านหม้อ | ม.5 ต.บ้านหม้อ อ.พรหมบุรี จ.สิงห์บุรี | อบต.บ้านหม้อ | สิงห์บุรี | ✓ | | 2549 | 2 | Open Burning | ไม่ถูกต้อง | 47 | กลาง | 659681 | 1630270 | 0 | 3.00 |
| 6 | บ่อขยะทต.ถอนสมอ | ม.2 ต.ถอนสมอ อ.ท่าช้าง จ.สิงห์บุรี | ทต.ถอนสมอ | สิงห์บุรี | ✓ | | 2539 | 13-2-81 | Open Burning | ไม่ถูกต้อง | 47 | กลาง | 648672 | 1630705 | 0 | 4.00 |

**หมายเหตุ** N/A หมายถึง ไม่มีการรายงานข้อมูลในส่วนนี้

# ภาคผนวก ข – 7

## สถานที่กำจัดขยะมูลฝอย

## สสภ. 7

# แผนที่แสดงตำแหน่งที่ตั้งสถานที่กำจัดขยะมูลฝอย สำนักงานสิ่งแวดล้อมภาคที่ 7 ปี พ.ศ. 2558

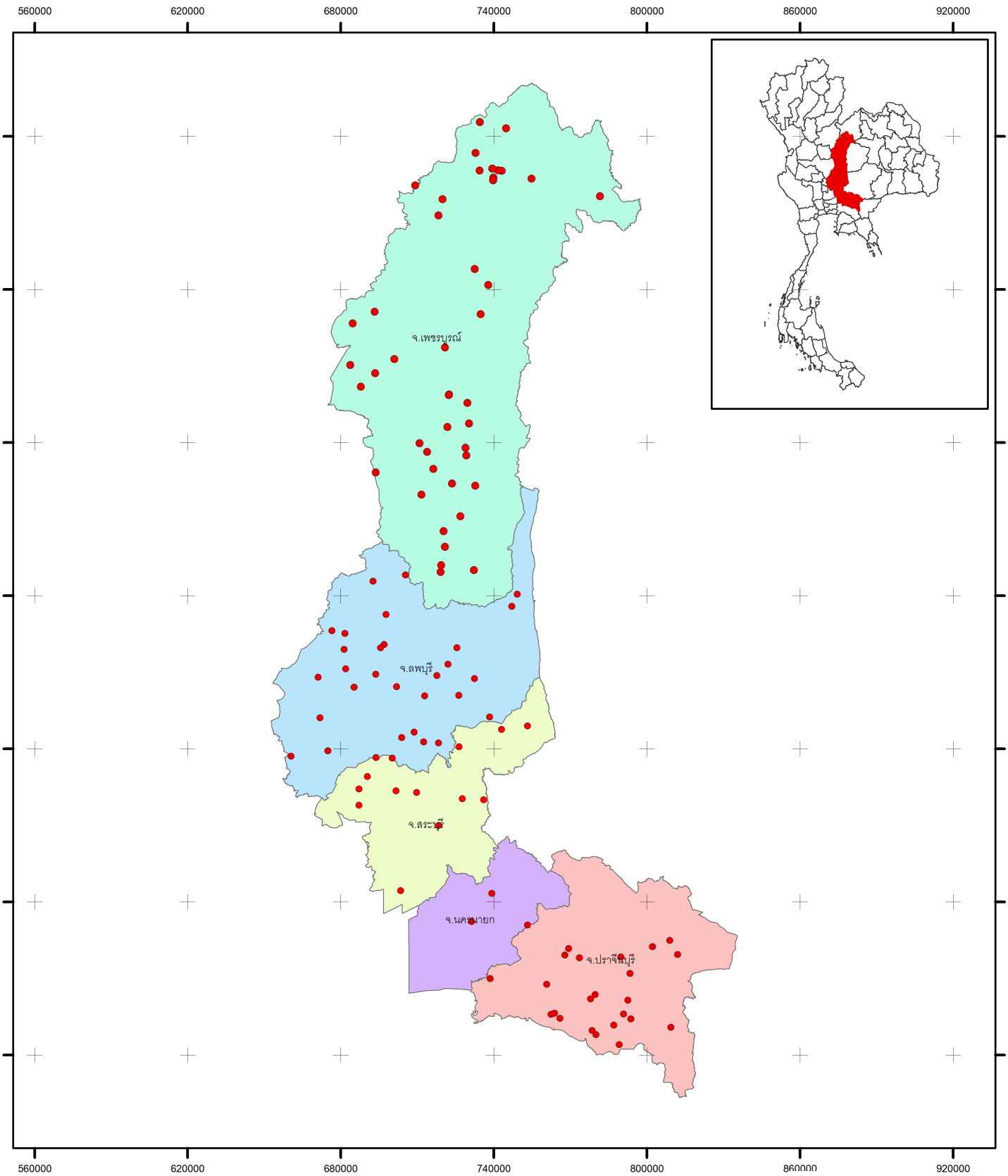


## สัญลักษณ์

- แนวเขตจังหวัด
- ตำแหน่งสถานที่กำจัดขยะมูลฝอย

N W E S

0 10 20 40 60 80 Kilometers

กรมควบคุมมลพิษ
POLLUTION CONTROL DEPARTMENT

ส่วนขยะมูลฝอยและสิ่งปฏิกูล
สำนักจัดการกากของเสียและสารอันตราย กรมควบคุมมลพิษ
กระทรวงทรัพยากรธรรมชาติและสิ่งแวดล้อม

# แผนที่แสดงตำแหน่งที่ตั้งสถานที่กำจัดขยะมูลฝอย จังหวัดสระบุรี ปี พ.ศ. 2558




## สัญลักษณ์

- แนวเขตอำเภอ
- ตำแหน่งสถานที่กำจัดขยะมูลฝอย

กรมควบคุมมลพิษ
POLLUTION CONTROL DEPARTMENT

ส่วนขยะมูลฝอยและสิ่งปฏิกูล
สำนักจัดการการกากของเสียและสารอันตราย กรมควบคุมมลพิษ
กระทรวงทรัพยากรธรรมชาติและสิ่งแวดล้อม

**สถานที่กำจัดขยะมูลฝอย ปี 2558 จ.สระบุรี**

| ลำดับที่ | ชื่อสถานที่กำจัดขยะมูลฝอย | ที่อยู่ | ผู้ดำเนินการ (ระบุชื่อ) | จังหวัด | หน่วยงานดำเนินการ | | ปีที่เปิดดำเนินการ (พ.ศ) | ขนาดพื้นที่(ไร่) | กระบวนการ | ความถูกต้องของการดำเนินการ | พิกัดสถานที่กำจัดขยะมูลฝอย | | | | ผู้ทิ้งร่วม | ปริมาณขยะที่เข้าระบบ (ตัน/วัน) |
|---|---|---|---|---|---|---|---|---|---|---|---|---|---|---|---|---|
| | | | | | รัฐ | เอกชน | | | | | โซน | ภูมิภาค | พิกัดแกน X | พิกัดแกน Y | | |
| 1 | บ่อขยะทม.สระบุรี | บ้นโคกดินแดง หมู่ 11 ต.พุแค อ.เฉลิมพระเกียรติ จ. สระบุรี | ทม.สระบุรี | สระบุรี | ✓ | | 2546 | 101 | Sanitary Landfill | ถูกต้อง | 47 | ภาคกลาง | 709781.91 | 1622846 | 3 | 63.69 |
| 2 | บ่อขยะทม.พระพุทธบาท | บ้านพุขามหวาน หมู่ 5 ต.พระพุทธบาท อ.พระพุทธบาท จ.สระบุรี | ทม.พระพุทธบาท | สระบุรี | | ✓ | 2538 | 160 | Open Dump | ไม่ถูกต้อง | 47 | ภาคกลาง | 690472.43 | 1629100 | 12 | 81.79 |
| 3 | บ่อขยะอบต.เมืองขีดขิน | บ้านสะพานดิน หมู่ที่ 8 ต.บ้านหมอ อ.บ้านหมอ จ.สระบุรี | อบต.เมืองขีดขิน | สระบุรี | | ✓ | 2546 | 50 | Open Dump | ไม่ถูกต้อง | 47 | ภาคกลาง | 687196 | 1617830 | 9 | 59.89 |
| 4 | บ่อขยะทต.มวกเหล็ก | บ้านเขามะกอก หมู่ 5 ต.มิตรภาพ อ.มวกเหล็ก จ.สระบุรี | ทต.มวกเหล็ก | สระบุรี | | ✓ | 2538 | 1 | Open Dump | ไม่ถูกต้อง | 47 | ภาคกลาง | 736078 | 1619997 | 0 | 8.00 |
| 5 | บ่อขยะทต.พุกร่าง | บ้านหนองโคก หมู่ 8 ต.พุกร่าง อ.พระพุทธบาท จ.สระบุรี | ทต.พุกร่าง | สระบุรี | ✓ | | 2539 | 2 | Open Dump | ไม่ถูกต้อง | 47 | ภาคกลาง | 692180 | 1622969 | 0 | 6.50 |
| 6 | บ่อขยะอบต.ตาลเดี่ยว | บ้านโคกเชือก หมู่ที่ 9 ต.ตาลเดี่ยว อ.แก่งคอย จ.สระบุรี | อบต.ตาลเดี่ยว | สระบุรี | | ✓ | 2546 | 50 | Open Dump | ไม่ถูกต้อง | 47 | ภาคกลาง | 718365 | 1609830 | 0 | 7.91 |
| 7 | บ่อขยะอบต.ซับสนุ่น | บ้านซับขาม หมู่ 4 ต.ซับสนุ่น อ.มวกเหล็ก จ.สระบุรี | อบต.ซับสนุ่น | สระบุรี | | ✓ | 2540 | 50 | Open Dump | ไม่ถูกต้อง | 47 | ภาคกลาง | 743075 | 1647481 | 0 | 5.25 |
| 8 | บ่อขยะอบต.ลำพญากลาง | บ้านหนองดินแดง หมู่ที่ 11 ต.ลำพญากลาง อ.มวกเหล็ก จ.สระบุรี | อบต.ลำพญากลาง | สระบุรี | ✓ | | 2542 | 5 | Open Dump | ไม่ถูกต้อง | 47 | ภาคกลาง | 753217 | 1648912 | 0 | 10.00 |
| 9 | บ่อขยะทต.วังม่วง | บ้านคำพราน หมู่ 1 ต.คำพราน อ.วังม่วง จ.สระบุรี | ทต.วังม่วง | สระบุรี | ✓ | | 2534 | 10 | Control Dump | ถูกต้อง | 47 | ภาคกลาง | 726420 | 1640738 | 0 | 4.06 |
| 10 | บ่อขยะทต.หนองแค | บ้านหนองจรเข้ หมู่ 5 ต.หนองจรเข้ อ.หนองแค จ.สระบุรี | ทต.หนองแค | สระบุรี | ✓ | | 2545 | 18 | Sanitary Landfill | ถูกต้อง | 47 | ภาคกลาง | 703467 | 1584297 | 1 | 18.00 |
| 11 | บ่อขยะทต.หน้าพระลาน | บ้านหนองสามห้าง หมู่ 9 ต.หน้าพระลาน อ.เฉลิมพระเกียรติ จ.สระบุรี | ทต.หน้าพระลาน | สระบุรี | ✓ | | 2521 | 12 | Open Dump | ไม่ถูกต้อง | 47 | ภาคกลาง | 701644 | 1623499 | 0 | 8.00 |
| 12 | บ่อขยะบ.ทีพีไอโพลีน* | ถ.มิตรภาพแก่งคอย-มวกเหล็ก อ.แก่งคอย จ.สระบุรี | บ.ทีพีไอ โพลีน | สระบุรี | | ✓ | 2553 | N/A | ncinerator/Compos | ถูกต้อง | 47 | ภาคกลาง | 727712 | 1620426 | 58 | 297.50 |

บ. TPI Polene สามารถรองรับขยะมูลฝอยในการกำจัดได้รวมทั้งสิ้น 3-4,000 ตัน/วัน โดยรับกำจัดจากอปท.ในพื้นที่จังหวัดสระบุรีประมาณ 300 ตัน/วัน

**หมายเหตุ** N/A หมายถึง ไม่มีการรายงานข้อมูลในส่วนนี้

# แผนที่แสดงตำแหน่งที่ตั้งสถานที่กำจัดขยะมูลฝอย จังหวัดลพบุรี ปี พ.ศ. 2558

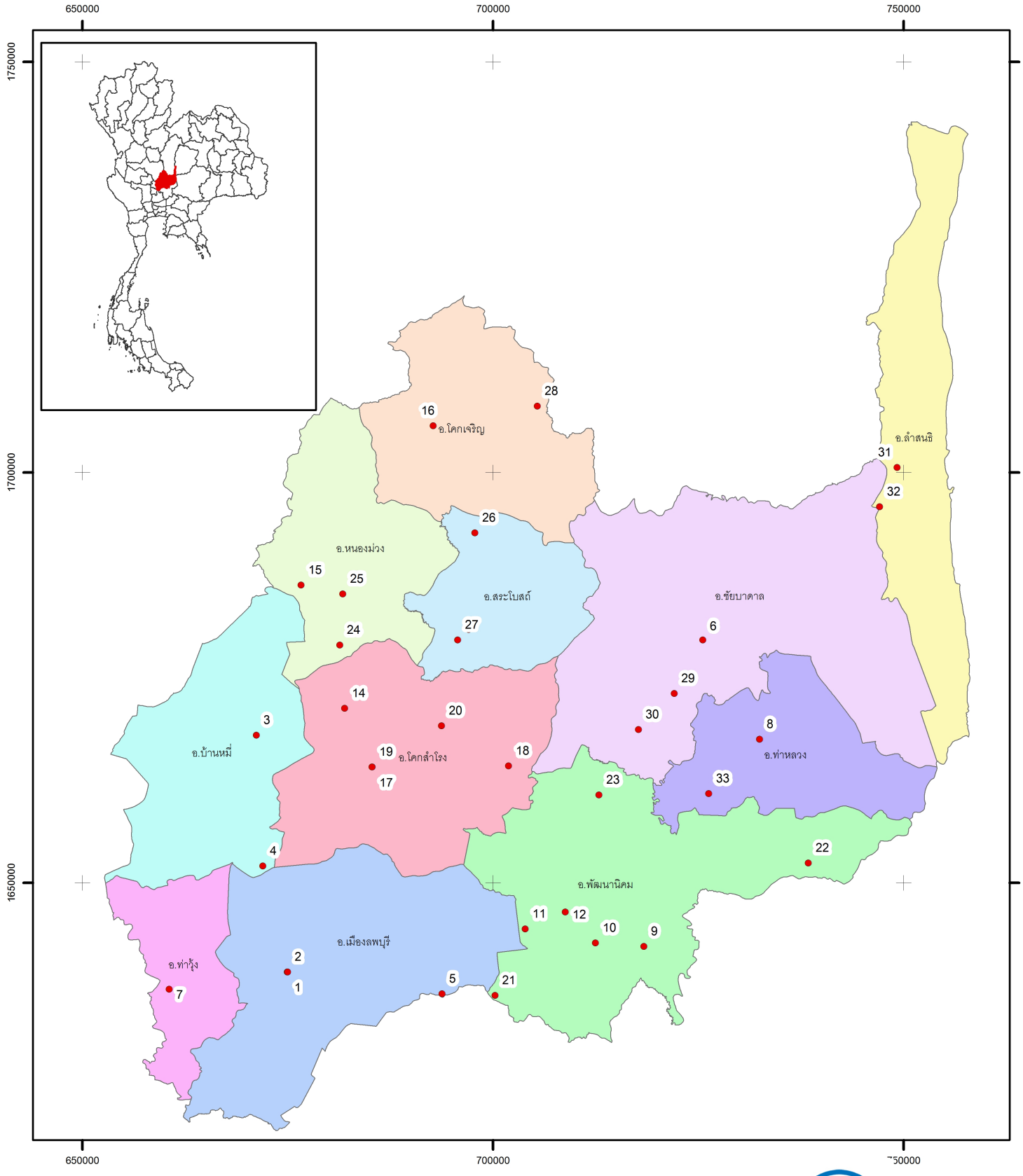


## สัญลักษณ์

- แนวเขตอำเภอ
- ตำแหน่งสถานที่กำจัดขยะมูลฝอย

N
W E
S

0 4 8 16 24 32 Kilometers

กรมควบคุมมลพิษ
POLLUTION CONTROL DEPARTMENT

ส่วนขยะมูลฝอยและสิ่งปฏิกูล
สำนักจัดการการกากของเสียและสารอันตราย กรมควบคุมมลพิษ
กระทรวงทรัพยากรธรรมชาติและสิ่งแวดล้อม

**สถานที่กำจัดขยะมูลฝอย ปี 2558 จ.ลพบุรี**

| ลำดับที่ | ชื่อสถานที่กำจัดขยะมูลฝอย | ที่อยู่ | ผู้ดำเนินการ (ระบุชื่อ) | จังหวัด | หน่วยงานดำเนินการ | | ปีที่เปิดดำเนินการ (พ.ศ) | ขนาดพื้นที่ (ไร่) | กระบวนการ | ความถูกต้องของการดำเนินการ | พิกัดสถานที่กำจัดขยะมูลฝอย | | | | ผู้ทิ้งร่วม | ปริมาณขยะที่เข้าระบบ (ตัน/วัน) |
|---|---|---|---|---|---|---|---|---|---|---|---|---|---|---|---|---|
| | | | | | รัฐ | เอกชน | | | | | โซน | ภูมิภาค | พิกัดแกน X | พิกัดแกน Y | | |
| 1 | บ่อขยะเทศบาลเมืองลพบุรี | บ้านสะพานอิฐ หมู่ที่ 3 ต.ทะเลชุบศร อ.เมืองลพบุรี | เทศบาลเมืองลพบุรี | ลพบุรี | ✓ | | 2526 | 33 | Open Dump | ไม่ถูกต้อง | 47 | ภาคกลาง | 674947 | 1639118 | 1 | 131.00 |
| 2 | บ่อขยะเทศบาลเมืองเขาสามยอด | บ้านสะพานอิฐ หมู่ที่ 3 ต.ทะเลชุบศร อ.เมืองลพบุรี | เทศบาลเมืองเขาสามยอด | ลพบุรี | | ✓ | N/A | 14 | Open Dump | ไม่ถูกต้อง | 47 | ภาคกลาง | 674983 | 1639130 | 0 | 15.00 |
| 3 | บ่อขยะเทศบาลเมืองบ้านหมี่ | ต.ดอนดึง อ.บ้านหมี่ จ.ลพบุรี | เทศบาลเมืองบ้านหมี่ | ลพบุรี | ✓ | | N/A | 43 | Sanitary Landfill | ถูกต้อง | 47 | ภาคกลาง | 671170 | 1667952 | 1 | 34.00 |
| 4 | บ่อขยะเทศบาลตำบลเขาพระงาม | บ้านไผ่ขวาง หมู่ที่ 5 ต.เขาพระงาม อ.เมืองลพบุรี | เทศบาลตำบลเขาพระงาม | ลพบุรี | ✓ | | N/A | N/A | Open Dump | ไม่ถูกต้อง | 47 | ภาคกลาง | 675387 | 1649674 | 0 | 25.00 |
| 5 | บ่อขยะเทศบาลตำบลโคกตูม | บ้านหนองแฝกเลื่อม หมู่ที่ 11 ต.โคกตูม อ.เมืองลพบุรี | เทศบาลตำบลโคกตูม | ลพบุรี | ✓ | | N/A | 6 | Open Dump | ไม่ถูกต้อง | 47 | ภาคกลาง | 693798 | 1636459 | 0 | 20.00 |
| 6 | บ่อขยะเทศบาลตำบลลำนารายณ์ | บ้านเขายายกะตา หมู่ที่ 2 ต.ลำนารายณ์ อ.ชัยบาดาล | เทศบาลตำบลลำนารายณ์ | ลพบุรี | ✓ | | N/A | 11 | Open Dump | ไม่ถูกต้อง | 47 | ภาคกลาง | 725540 | 1679572 | 0 | 15.00 |
| 7 | บ่อขยะเทศบาลตำบลท่าวุ้ง | บ้านท่าวุ้ง ตำบลท่าวุ้ง อ.ท่าวุ้ง | เทศบาลตำบลท่าวุ้ง | ลพบุรี | ✓ | | N/A | 15 | Open Dump | ไม่ถูกต้อง | 47 | ภาคกลาง | 660550 | 1637004 | 0 | 4.00 |
| 8 | บ่อขยะเทศบาลตำบลบ้านท่าหลวง | บ้านหนองประดง หมู่ที่ 2 ต.ท่าหลวง อ.ท่าหลวง | เทศบาลตำบลบ้านท่าหลวง | ลพบุรี | ✓ | | N/A | N/A | Open Dump | ไม่ถูกต้อง | 47 | ภาคกลาง | 732472 | 1667468 | 0 | 6.00 |
| 9 | บ่อขยะเทศบาลตำบลแก่งเสือเต้น | ตำบลหนองบัว อ.พัฒนานิคม | เทศบาลตำบลแก่งเสือเต้น | ลพบุรี | ✓ | | N/A | N/A | Open Dump | ไม่ถูกต้อง | 47 | ภาคกลาง | 718366 | 1642221 | 0 | 5.00 |
| 10 | บ่อขยะเทศบาลตำบลพัฒนานิคม | บ้านพัฒนานิคม หมู่ที่ 13 ต.พัฒนานิคม อ.พัฒนานิคม | เทศบาลตำบลพัฒนานิคม | ลพบุรี | ✓ | | N/A | 12 | Open Dump | ไม่ถูกต้อง | 47 | ภาคกลาง | 712486 | 1642642 | 0 | 7.00 |
| 11 | บ่อขยะเทศบาลตำบลตีลัง | บ้านสายโท หมู่ที่ 4 ต.ตีลัง อ.พัฒนานิคม | เทศบาลตำบลตีลัง | ลพบุรี | ✓ | | N/A | 25 | Open Dump | ไม่ถูกต้อง | 47 | ภาคกลาง | 703931 | 1644372 | 0 | 6.00 |
| 12 | บ่อขยะเทศบาลตำบลเขาพระยาเดินธง | บ้านหนองนา หมู่ที่ 1 ต.พัฒนานิคม อ.พัฒนานิคม | เทศบาลตำบลเขาพระยาเดินธง | ลพบุรี | ✓ | | N/A | 6 | Open Dump | ไม่ถูกต้อง | 47 | ภาคกลาง | 708816 | 1646412 | 0 | 8.00 |
| 13 | บ่อขยะเทศบาลตำบลสระโบสถ์ | บ้านสระโบสถ์ หมู่ที่ 2 ต. สระโบสถ์ อ.สระโบสถ์ | เทศบาลตำบลสระโบสถ์ | ลพบุรี | ✓ | | N/A | 28 | Open Dump | ไม่ถูกต้อง | 47 | ภาคกลาง | 697047 | 1680841 | 0 | 10.00 |
| 14 | บ่อขยะเทศบาลตำบลโคกสำโรง | ถ.บ้านวังกะเบียน ต.หนองแขม อ.โคกสำโรง | เทศบาลตำบลโคกสำโรง | ลพบุรี | ✓ | | N/A | 46 | Sanitary Landfill | ถูกต้อง | 47 | ภาคกลาง | 681937 | 1671232 | 1 | 13.00 |
| 15 | บ่อขยะเทศบาลตำบลหนองม่วง | บ้านโคกใหญ่ หมู่ที่ 10 ต.หนองม่วง อ.หนองม่วง | เทศบาลตำบลหนองม่วง | ลพบุรี | ✓ | | N/A | 9 | Open Dump | ไม่ถูกต้อง | 47 | ภาคกลาง | 676621 | 1686247 | 0 | 7.00 |
| 16 | บ่อขยะอบต.ท่าแค | บ้านเกาะเกตุ หมู่ที่ 2 ต.โคกเจริญ อ โคกเจริญ | อบต.ท่าแค | ลพบุรี | ✓ | | N/A | 14 | Open Dump | ไม่ถูกต้อง | 47 | ภาคกลาง | 692715 | 1705633 | 0 | 12.00 |
| 17 | บ่อขยะอบต.โคกสำโรง | บ้านตะโกพนม หมู่ที่ 3 ต.โคกสำโรง อ.โคกสำโรง | อบต.โคกสำโรง | ลพบุรี | ✓ | | N/A | N/A | Open Dump | ไม่ถูกต้อง | 47 | ภาคกลาง | 685274 | 1664085 | 0 | 11.00 |
| 18 | บ่อขยะอบต.วังเพลิง* | บ้านชอนม่วง หมู่ที่ 3 ต.วังเพลิง อ.โคกสำโรง | อบต.วังเพลิง* | ลพบุรี | ✓ | | N/A | 10 | Open Dump | ไม่ถูกต้อง | 47 | ภาคกลาง | 701897 | 1664227 | 0 | 6.00 |
| 19 | บ่อขยะอบต.ห้วยโป่ง | บ้านตะโกพนม หมู่ที่ 3 ต.โคกสำโรง อ.โคกสำโรง | อบต.ห้วยโป่ง | ลพบุรี | ✓ | | N/A | N/A | Open Dump | ไม่ถูกต้อง | 47 | ภาคกลาง | 685274 | 1664085 | 0 | 7.00 |
| 20 | บ่อขยะอบต.เพนียด* | บ้านตลาดน้อย หมู่ที่ 7 ต.เพนียด อ. โคกสำโรง | อบต.เพนียด* | ลพบุรี | ✓ | | N/A | 18 | Open Dump | ไม่ถูกต้อง | 47 | ภาคกลาง | 693745 | 1669116 | 0 | 9.00 |
| 21 | บ่อขยะอบต.ช่องสาริกา | ตำบลช่องสาริกา อ.พัฒนานิคม | อบต.ช่องสาริกา | ลพบุรี | ✓ | | N/A | N/A | Open Dump | ไม่ถูกต้อง | 47 | ภาคกลาง | 700237 | 1636266 | 0 | 9.00 |
| 22 | บ่อขยะอบต.ห้วยขุนราม | บ้านสวนมะเดื่อ หมู่ที่ 4 ต. ห้วยขุนราม อ.พัฒนานิคม | อบต.ห้วยขุนราม | ลพบุรี | ✓ | | N/A | N/A | Open Dump | ไม่ถูกต้อง | 47 | ภาคกลาง | 738398 | 1652391 | 0 | 8.00 |
| 23 | บ่อขยะอบต.โคกสลุง | บ้านห้วยยาง หมู่ที่ 10 ต.โคกสลุง อ.พัฒนานิคม | อบต.โคกสลุง | ลพบุรี | ✓ | | N/A | 12 | Open Dump | ไม่ถูกต้อง | 47 | ภาคกลาง | 712915 | 1660684 | 0 | 7.00 |
| 24 | บ่อขยะอบต.ชอนสารเดช | บ้านชอนนอก หมู่ที่ 4 ต. ชอนสารเดช อ.หนองม่วง | อบต.ชอนสารเดช | ลพบุรี | ✓ | | N/A | 28 | Open Dump | ไม่ถูกต้อง | 47 | ภาคกลาง | 681329 | 1678927 | 0 | 4.00 |
| 25 | บ่อขยะอบต.ยางโทน | บ้านยางโทน หมู่ที่ 1 ต.ยางโทน อ.หนองม่วง | อบต.ยางโทน | ลพบุรี | ✓ | | N/A | 6 | Open Dump | ไม่ถูกต้อง | 47 | ภาคกลาง | 681708 | 1685156 | 0 | 4.00 |
| 26 | บ่อขยะอบต.มหาโพธิ์ | บ้านกระดานเลื่อน หมู่ที่ 5 ต. มหาโพธิ์ อ. สระโบสถ์ | อบต.มหาโพธิ์ | ลพบุรี | ✓ | | N/A | 4 | Open Dump | ไม่ถูกต้อง | 47 | ภาคกลาง | 697801 | 1692601 | 0 | 4.00 |
| 27 | บ่อขยะอบต.ทุ่งท่าช้าง | บ้านทุ่งท่าช้าง หมู่ที่ 1 ต. ทุ่งท่าช้าง อ.สระโบสถ์ | อบต.ทุ่งท่าช้าง | ลพบุรี | ✓ | | N/A | 1 | Open Dump | ไม่ถูกต้อง | 47 | ภาคกลาง | 695701 | 1679568 | 0 | 1.00 |
| 28 | บ่อขยะอบต.หนองมะค่า | บ้านหนองมะค่า หมู่ที่ 1 ต.หนองมะค่า อ.โคกเจริญ | อบต.หนองมะค่า | ลพบุรี | ✓ | | N/A | 10 | Open Dump | ไม่ถูกต้อง | 47 | ภาคกลาง | 705398 | 1708040 | 0 | 2.00 |
| 29 | บ่อขยะอบต.ชัยบาดาล | บ้านลำโกฏิทอง หมู่ที่ 5 ต.ชัยบาดาล อ.ชัยบาดาล | อบต.ชัยบาดาล | ลพบุรี | ✓ | | N/A | 12 | Open Dump | ไม่ถูกต้อง | 47 | ภาคกลาง | 722069 | 1673028 | 0 | 7.00 |
| 30 | บ่อขยะอบต.ม่วงค่อม | หมู่ 10 ต.ม่วงค่อม อ.ชัยบาดาล | อบต.ม่วงค่อม | ลพบุรี | ✓ | | N/A | 42 | Open Dump | ไม่ถูกต้อง | 47 | ภาคกลาง | 717705 | 1668641 | 0 | 4.00 |
| 31 | บ่อขยะอบต.เขารวก | บ้านเขารวก หมู่ที่ 2 ต. เขารวก อ.ลำสนธิ | อบต.เขารวก | ลพบุรี | ✓ | | N/A | 1 | Open Dump | ไม่ถูกต้อง | 47 | ภาคกลาง | 749226 | 1700553 | 0 | 2.00 |
| 32 | บ่อขยะอบต.หนองรี | บ้านหนองเกตุ หมู่ที่ 4 ต.หนองรี อ.ลำสนธิ | อบต.หนองรี | ลพบุรี | ✓ | | N/A | 5 | Open Dump | ไม่ถูกต้อง | 47 | ภาคกลาง | 747080 | 1695783 | 0 | 4.00 |
| 33 | บ่อขยะอบต.แก่งผักกูด | บ่อขยะกลุ่มบ้านน้ำบ่อ หมู่ 3 ต.แก่งผักกูด อ.ท่าหลวง | อบต.แก่งผักกูด | ลพบุรี | ✓ | | N/A | 3 | Open Dump | ไม่ถูกต้อง | 47 | ภาคกลาง | 726281 | 1660847 | 0 | 3.00 |

**สถานที่กำจัดขยะมูลฝอย ปี 2558 จ.ลพบุรี**

| ลำดับที่ | ชื่อสถานที่กำจัดขยะมูลฝอย | ที่อยู่ | ผู้ดำเนินการ (ระบุชื่อ) | จังหวัด | หน่วยงานดำเนินการ | | ปีที่เปิดดำเนินการ (พ.ศ) | ขนาดพื้นที่ (ไร่) | กระบวนการ | ความถูกต้องของการดำเนินการ | พิกัดสถานที่กำจัดขยะมูลฝอย | | | | ผู้ทิ้งร่วม | ปริมาณขยะที่เข้าระบบ (ตัน/วัน) |
|---|---|---|---|---|---|---|---|---|---|---|---|---|---|---|---|---|
| | | | | | รัฐ | เอกชน | | | | | โซน | ภูมิภาค | พิกัดแกน X | พิกัดแกน Y | | |

**หมายเหตุ** N/A หมายถึง ไม่มีการรายงานข้อมูลในส่วนนี้

# แผนที่แสดงตำแหน่งที่ตั้งสถานที่กำจัดขยะมูลฝอย จังหวัดเพชรบูรณ์ ปี พ.ศ. 2558

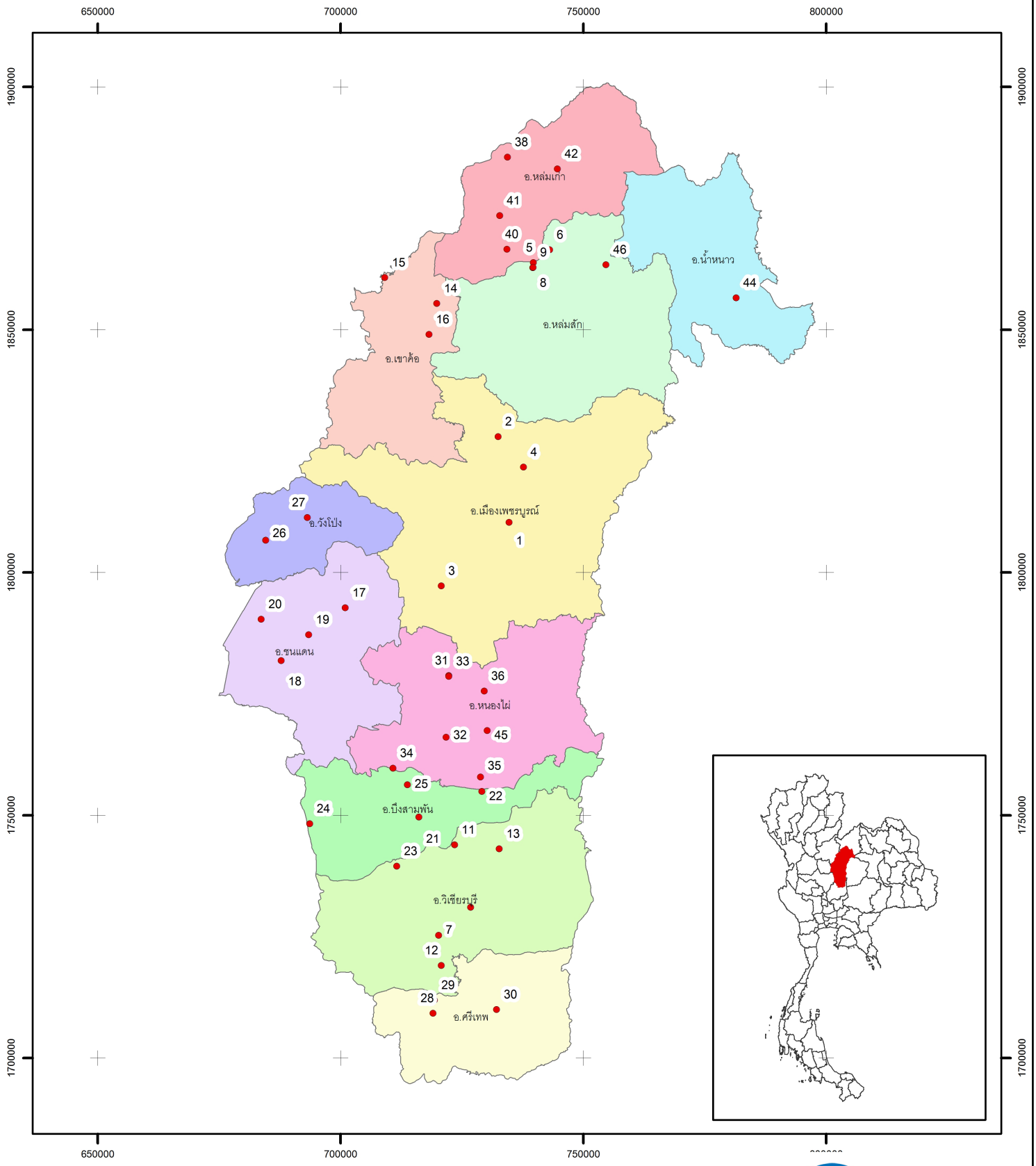


## สัญลักษณ์

- แนวเขตอำเภอ
- ตำแหน่งสถานที่กำจัดขยะมูลฝอย

N
W E
S

0 5 10 20 30 40 Kilometers

กรมควบคุมมลพิษ
POLLUTION CONTROL DEPARTMENT

ส่วนขยะมูลฝอยและสิ่งปฏิกูล
สำนักจัดการการกากของเสียและสารอันตราย กรมควบคุมมลพิษ
กระทรวงทรัพยากรธรรมชาติและสิ่งแวดล้อม

**สถานที่กำจัดขยะมูลฝอย ปี 2558 จ. เพชรบูรณ์**

| ลำดับที่ | ชื่อสถานที่กำจัดขยะมูลฝอย | ที่อยู่ | ผู้ดำเนินการ (ระบุชื่อ) | จังหวัด | หน่วยงานดำเนินการ | | ปีที่เปิดดำเนินการ (พ.ศ) | ขนาดพื้นที่(ไร่) | กระบวนการ | ความถูกต้องของการ | พิกัดสถานที่กำจัดขยะมูลฝอย | | | | ผู้ทิ้งร่วม | ปริมาณขยะที่เข้าระบบ (ตัน/ |
|---|---|---|---|---|---|---|---|---|---|---|---|---|---|---|---|---|
| | | | | | รัฐ | เอกชน | | | | | โซน | ภูมิภาค | พิกัดแกน X | พิกัดแกน Y | | |
| 1 | บ่อขยะทม.เมืองเพชรบูรณ์ | บ้านปากน้ำ ม.4 ต.นาป่า อ.เมือง | ทม.เพชรบูรณ์ | เพชรบูรณ์ | ✓ | | N/A | 108 | Sanitary Landfill | ถูกต้อง | 47 | ภาคกลาง | 734723 | 1810272 | 18 | 109.00 |
| 2 | บ่อขยะทต.นางั่ว | บ้านนางั่วพัฒนา ม.13 ต.นางั่ว อ.เมือง | ทต.นางั่ว | เพชรบูรณ์ | ✓ | | N/A | 5 | Open Dump | ไม่ถูกต้อง | 47 | ภาคกลาง | 732447 | 1827924 | 0 | 8.00 |
| 3 | บ่อขยะทต.วังชมภู | บ้านหลุม ม.11 ต.วังชมภู อ.เมือง | ทต.วังชมภู | เพชรบูรณ์ | ✓ | | N/A | 13 | Open Dump | ไม่ถูกต้อง | 47 | ภาคกลาง | 720770 | 1797209 | 0 | 5.00 |
| 4 | บ่อขยะอบต.บ้านโคก | บ้านโคก ม.2 ต.บ้านโคก อ.เมือง | อบต.บ้านโคก | เพชรบูรณ์ | ✓ | | N/A | 7 | Open Dump | ไม่ถูกต้อง | 47 | ภาคกลาง | 737715 | 1821686 | 0 | 11.00 |
| 5 | บ่อขยะทม.หล่มสัก | บ้านหนองสว่าง ม.4 ต.หล่มสักอ.หล่มสัก | ทม.หล่มสัก | เพชรบูรณ์ | ✓ | | N/A | 16 | Open Dump | ไม่ถูกต้อง | 47 | ภาคกลาง | 739719 | 1863792 | 0 | 15.00 |
| 6 | บ่อขยะนายสุทัศน์ จันทร์นุช | 154 หมู่ 1 ต.ท่าอิบุญ อ.หล่มสัก | นายสุทัศน์ จันทร์นุช | เพชรบูรณ์ | | ✓ | N/A | 40 | Open Dump | ไม่ถูกต้อง | 47 | ภาคกลาง | 743093 | 1866400 | 4 | 35.00 |
| 7 | บ่อขยะทต.พุเตย | บ้านลำนารายณ์ ม.8 ต.พุเตย อ.วิเชียรบุรี | ทต.พุเตย | เพชรบูรณ์ | ✓ | | N/A | 15 | Open Dump | ไม่ถูกต้อง | 47 | ภาคกลาง | 720209 | 1725268 | 0 | 9.00 |
| 8 | บ่อขยะอบต.สักหลง | บ้านห้วยโป่ง ม.6 ต.สักหลง อ.หล่มสัก | อบต.สักหลง | เพชรบูรณ์ | ✓ | | N/A | 2 | Open Dump | ไม่ถูกต้อง | 47 | ภาคกลาง | 739620 | 1862729 | 0 | 5.00 |
| 9 | บ่อขยะอบต.หนองไขว่ | บ้านหนองไผ่ ม.6 ต.หนองไขว่ อ.หล่มสัก | อบต.หนองไขว่ | เพชรบูรณ์ | ✓ | | N/A | 6 | Open Dump | ไม่ถูกต้อง | 47 | ภาคกลาง | 739653 | 1862787 | 0 | 5.00 |
| 10 | บ่อขยะทม.เชียรบุรี | บ้านท่าโรง ม.3 ม.เชียรบุรี อ.วิเชียรบุรี | ทม.เมืองวิเชียรบุรี | เพชรบูรณ์ | ✓ | | N/A | 5 | Open Dump | ไม่ถูกต้อง | 47 | ภาคกลาง | 726826 | 1731032 | 0 | 20.00 |
| 11 | บ่อขยะอบต.บึงกระจับ | บ้านบึงกระจับ ม.5 ต.บึงกระจับ อ.วิเชียรบุรี | อบต.บึงกระจับ | เพชรบูรณ์ | ✓ | | N/A | 10 | Open Dump | ไม่ถูกต้อง | 47 | ภาคกลาง | 723494 | 1743882 | 0 | 2.00 |
| 12 | บ่อขยะอบต.พุขาม | บ้านถนนโค้ง ม.3 ต.พุขาม อ.วิเชียรบุรี | อบต.พุขาม | เพชรบูรณ์ | ✓ | | N/A | 3 | Open Dump | ไม่ถูกต้อง | 47 | ภาคกลาง | 720742 | 1719039 | 0 | 7.00 |
| 13 | บ่อขยะอบต.โคกปรง | บ้านโคกปรง ม.1 ต.โคกปรง อ.วิเชียรบุรี | อบต.โคกปรง | เพชรบูรณ์ | ✓ | | N/A | 5 | Open Dump | ไม่ถูกต้อง | 47 | ภาคกลาง | 732691 | 1743042 | 0 | 5.00 |
| 14 | บ่อขยะทต.แคมป์สน | บ้านดงหลง ม.6 ต.แคมป์สน อ.เขาค้อ | ทต.แคมป์สน | เพชรบูรณ์ | ✓ | | N/A | 60 | Open Dump | ไม่ถูกต้อง | 47 | ภาคกลาง | 719848 | 1855349 | 0 | 5.00 |
| 15 | บ่อขยะอบต.เข็กน้อย | บ้านชัยชนะ ม.8 ต.เข็กน้อย อ.เขาค้อ | อบต.เข็กน้อย | เพชรบูรณ์ | ✓ | | N/A | 100 | Open Dump | ไม่ถูกต้อง | 47 | ภาคกลาง | 709112 | 1860686 | 0 | 4.00 |
| 16 | บ่อขยะอบต.ทุ่งสมอ | บ้านทุ่งสมอ ม.1 ต.ทุ่งสมอ อ.เขาค้อ | อบต.ทุ่งสมอ | เพชรบูรณ์ | ✓ | | N/A | 16 | Open Dump | ไม่ถูกต้อง | 47 | ภาคกลาง | 718214 | 1848956 | 0 | 3.00 |
| 17 | บ่อขยะทต.ชนแดน | บ้านโคกเจริญ ม.7 ต.ชนแดน อ.ชนแดน | ทต.ชนแดน | เพชรบูรณ์ | ✓ | | N/A | 40 | Other | ถูกต้อง | 47 | ภาคกลาง | 700977 | 1792684 | 0 | 16.00 |
| 18 | บ่อขยะทต.ดงขุย | บ้านร่วมใจพัฒนา ม.4 ต.ดงขุย อ.ชนแดน | ทต.ดงขุย | เพชรบูรณ์ | ✓ | | N/A | 3 | Open Dump | ไม่ถูกต้อง | 47 | ภาคกลาง | 687768 | 1781822 | 0 | 5.00 |
| 19 | บ่อขยะทต.ท่าข้าม | บ้านกฎิพระ ม.4 ต.ท่าข้าม อ.ชนแดน | ทต.ท่าข้าม | เพชรบูรณ์ | ✓ | | N/A | 7 | Open Dump | ไม่ถูกต้อง | 47 | ภาคกลาง | 693443 | 1787130 | 0 | 4.00 |
| 20 | บ่อขยะอบต.ตะกุดไร | บ้านโป่งนกแก้ว ม.7 ต.กุดไร อ.ชนแดน | อบต.ตะกุดไร | เพชรบูรณ์ | ✓ | | N/A | 49 | Open Dump | ไม่ถูกต้อง | 47 | ภาคกลาง | 683651 | 1790328 | 0 | 5.00 |
| 21 | บ่อขยะทต.ซับสมอทอด | บ้านโคกตายอ ม.2 ต.ซับสมอทอด อ.บึงสามพัน | ทต.ซับสมอทอด | เพชรบูรณ์ | ✓ | | N/A | 19 | Open Dump | ไม่ถูกต้อง | 47 | ภาคกลาง | 716170 | 1749620 | 0 | 17.00 |

**สถานที่กำจัดขยะมูลฝอย ปี 2558 จ. เพชรบูรณ์**

| ลำดับที่ | ชื่อสถานที่กำจัดขยะมูลฝอย | ที่อยู่ | ผู้ดำเนินการ (ระบุชื่อ) | จังหวัด | หน่วยงานดำเนินการ | | ปีที่เปิดดำเนินการ (พ.ศ) | ขนาดพื้นที่(ไร่) | กระบวนการ | ความถูกต้องของการ | พิกัดสถานที่กำจัดขยะมูลฝอย | | | | ผู้ทิ้งร่วม | ปริมาณขยะที่เข้าระบบ (ตัน/ |
|---|---|---|---|---|---|---|---|---|---|---|---|---|---|---|---|---|
| | | | | | รัฐ | เอกชน | | | | | โซน | ภูมิภาค | พิกัดแกน X | พิกัดแกน Y | | |
| 22 | บ่อขยะอบต.กันจุ | บ้านดงก้านตาล ม.16 ต.กันจุ อ.บึงสามพัน | อบต.กันจุ | เพชรบูรณ์ | ✓ | | N/A | 10 | Open Dump | ไม่ถูกต้อง | 47 | ภาคกลาง | 729143 | 1754902 | 0 | 4.00 |
| 23 | บ่อขยะอบต.วังพิกุล | บ้านวังพิกุลใต้ ม.6 ต.วังพิกุล อ.บึงสามพัน | อบต.วังพิกุล | เพชรบูรณ์ | ✓ | | N/A | 30 | Open Dump | ไม่ถูกต้อง | 47 | ภาคกลาง | 711579 | 1759496 | 0 | 4.00 |
| 24 | บ่อขยะอบต.ศรีมงคล | บ้านพนมเพชร ม.2 ต.ศรีมงคล อ.บึงสามพัน | อบต.ศรีมงคล | เพชรบูรณ์ | ✓ | | N/A | 10 | Open Dump | ไม่ถูกต้อง | 47 | ภาคกลาง | 693643 | 1748201 | 0 | 4.00 |
| 25 | บ่อขยะอบต.หนองแจง | บ้านถนนโค้ง ม.7 ต.หนองแจง อ.บึงสามพัน | อบต.หนองแจง | เพชรบูรณ์ | ✓ | | N/A | 21 | Open Dump | ไม่ถูกต้อง | 47 | ภาคกลาง | 713793 | 1756244 | 0 | 5.00 |
| 26 | บ่อขยะทต.ท้ายดง | บ้านวังกระดาษ ม.2 ต.ท้ายดง อ.วังโป่ง | ทต.ท้ายดง | เพชรบูรณ์ | ✓ | | N/A | 5 | Open Dump | ไม่ถูกต้อง | 47 | ภาคกลาง | 684577 | 1806609 | 0 | 5.00 |
| 27 | บ่อขยะทต.วังโป่ง | บ้านเนินมะค่า ม.4 ต.วังโป่ง อ.วังโป่ง | ทต.วังโป่ง | เพชรบูรณ์ | ✓ | | N/A | 3 | Open Dump | ไม่ถูกต้อง | 47 | ภาคกลาง | 693163 | 1811252 | 0 | 4.00 |
| 28 | บ่อขยะทต.สว่างวัฒนา | บ้านใหม่สาริกา ม.12 ต.สว่างวัฒนา อ.ศรีเทพ | ทต.สว่างวัฒนา | เพชรบูรณ์ | ✓ | | N/A | 16 | Open Dump | ไม่ถูกต้อง | 47 | ภาคกลาง | 719080 | 1709226 | 0 | 11.00 |
| 29 | บ่อขยะทต.โคกสะอาด | บ้านโคกสะอาด ม.5 ต.โคกสะอาด อ.ศรีเทพ | ทต.โคกสะอาด | เพชรบูรณ์ | ✓ | | N/A | 5 | Open Dump | ไม่ถูกต้อง | 47 | ภาคกลาง | 719312 | 1711909 | 0 | 6.00 |
| 30 | บ่อขยะอบต.ศรีเทพ | บ้านนาตะกรุดพัฒนา ม.15 ต.ศรีเทพ อ.ศรีเทพ | อบต.ศรีเทพ | เพชรบูรณ์ | ✓ | | N/A | 5 | Open Dump | ไม่ถูกต้อง | 47 | ภาคกลาง | 732131 | 1709954 | 0 | 10.00 |
| 31 | บ่อขยะทต.นาเฉลียง | บ้านโคกสว่าง ม.9 ต.นาเฉลียง อ.หนองไผ่ | ทต.นาเฉลียง | เพชรบูรณ์ | ✓ | | N/A | 20 | Open Dump | ไม่ถูกต้อง | 47 | ภาคกลาง | 722321 | 1778713 | 0 | 8.00 |
| 32 | บ่อขยะทต.หนองไผ่ | บ้านหนองไผ่ใต้ ม.1 ต.หนองไผ่ อ.หนองไผ่ | ทต.หนองไผ่ | เพชรบูรณ์ | ✓ | | N/A | 117 | Other | ถูกต้อง | 47 | ภาคกลาง | 721745 | 1766043 | 0 | 20.00 |
| 33 | บ่อขยะทต.เฉลียงทอง | บ้านโคกสว่าง ม.9 ต.นาเฉลียง อ.หนองไผ่ | ทต.เฉลียงทอง | เพชรบูรณ์ | ✓ | | N/A | 3 | Incinerator | ไม่ถูกต้อง | 47 | ภาคกลาง | 722289 | 1778574 | 0 | 2.00 |
| 34 | บ่อขยะทต.บ้านโภชน์ | บ้านโภชน์ ม.1 ต.บ้านโภชน์ อ.หนองไผ่ | ทต.บ้านโภชน์ | เพชรบูรณ์ | ✓ | | N/A | 3 | Incinerator | ไม่ถูกต้อง | 47 | ภาคกลาง | 710799 | 1759645 | 0 | 5.00 |
| 35 | บ่อขยะอบต.เพชรละคร | บ้านสระแก้ว ม.10 ต.เพชรละคร อ.หนองไผ่ | อบต.เพชรละคร | เพชรบูรณ์ | ✓ | | N/A | 2 | Incinerator | ไม่ถูกต้อง | 47 | ภาคกลาง | 728838 | 1757860 | 0 | 6.00 |
| 36 | บ่อขยะอบต.วังโบสถ์ | บ้านอีสานสามัคคี ม.8 ต.วังโบสถ์ อ.หนองไผ่ | อบต.วังโบสถ์ | เพชรบูรณ์ | ✓ | | N/A | 1 | Incinerator | ไม่ถูกต้อง | 47 | ภาคกลาง | 729588 | 1775524 | 0 | 4.00 |

**สถานที่กำจัดขยะมูลฝอย ปี 2558 จ. เพชรบูรณ์**

| ลำดับที่ | ชื่อสถานที่กำจัดขยะมูลฝอย | ที่อยู่ | ผู้ดำเนินการ (ระบุชื่อ) | จังหวัด | หน่วยงานดำเนินการ | | ปีที่เปิดดำเนินการ (พ.ศ) | ขนาดพื้นที่(ไร่) | กระบวนการ | ความถูกต้องของการ | พิกัดสถานที่กำจัดขยะมูลฝอย | | | | ผู้ทิ้งร่วม | ปริมาณขยะที่เข้าระบบ (ตัน/ |
|---|---|---|---|---|---|---|---|---|---|---|---|---|---|---|---|---|
| | | | | | รัฐ | เอกชน | | | | | โซน | ภูมิภาค | พิกัดแกน X | พิกัดแกน Y | | |
| 37 | บ่อขยะทต.หล่มเก่า | บ้านหล่มเก่า ม.5 อ.หนองไผ่ | ทต.หล่มเก่า | เพชรบูรณ์ | ✓ | | N/A | 13 | Open Dump | ไม่ถูกต้อง | 47 | ภาคกลาง | 739306 | 1867311 | 0 | 6.00 |
| 38 | บ่อขยะอบต.นาซำ | บ้านนาซำ ม.6 ต.นาซำ อ.หล่มเก่า | อบต.นาซำ | เพชรบูรณ์ | ✓ | | N/A | 5 | Open Dump | ไม่ถูกต้อง | 47 | ภาคกลาง | 734412 | 1885494 | 0 | 5.00 |
| 39 | บ่อขยะอบต.นาแซง | บ้านนาแค ม.1 ต.นาแซง อ.หล่มเก่า | อบต.นาแซง | เพชรบูรณ์ | ✓ | | N/A | 50 | Open Dump | ไม่ถูกต้อง | 47 | ภาคกลาง | 741578 | 1866699 | 0 | 5.00 |
| 40 | บ่อขยะอบต.บ้านเนิน | บ้านโจ๊ะโหวะ ม.4 อ.หล่มเก่า | อบต.บ้านเนิน | เพชรบูรณ์ | ✓ | | N/A | 10 | Open Dump | ไม่ถูกต้อง | 47 | ภาคกลาง | 734304 | 1866504 | 0 | 4.00 |
| 41 | บ่อขยะอบต.วังบาล | บ้านขี้นาค ม.12 ต.วังบาล อ.หล่มเก่า | อบต.วังบาล | เพชรบูรณ์ | ✓ | | N/A | 1 | Open Dump | ไม่ถูกต้อง | 47 | ภาคกลาง | 732771 | 1873432 | 0 | 18.00 |
| 42 | บ่อขยะอบต.ศิลา | บ้านศิลา ม.6 ต.ศิลา อ.หล่มเก่า | อบต.ศิลา | เพชรบูรณ์ | ✓ | | N/A | 2 | Open Dump | ไม่ถูกต้อง | 47 | ภาคกลาง | 744694 | 1883074 | 0 | 8.00 |
| 43 | บ่อขยะอบต.หล่มเก่า | บ้านหล่มเก่า ม.5 อ.หล่มเก่า | อบต.หล่มเก่า | เพชรบูรณ์ | ✓ | | N/A | 10 | Open Dump | ไม่ถูกต้อง | 47 | ภาคกลาง | 739359 | 1867336 | 0 | 4.00 |
| 44 | บ่อขยะอบต.น้ำหนาว | บ้านทรัพย์สว่าง ม.3 ต.น้ำหนาว อ.น้ำหนาว | อบต.น้ำหนาว | เพชรบูรณ์ | ✓ | | N/A | 10 | Open Dump | ไม่ถูกต้อง | 47 | ภาคกลาง | 781474 | 1856518 | 0 | 4.00 |
| 45 | บ่อขยะอบต.ท่าแดง | บ้านหนองม่วง ม.11 ต.ท่าแดง อ.หนองไผ่ | อบต.ท่าแดง | เพชรบูรณ์ | ✓ | | N/A | 20 | Incinerator | ไม่ถูกต้อง | 47 | ภาคกลาง | 730233 | 1767392 | 0 | 2.00 |
| 46 | บ่อขยะอบต.ห้วยไร่ | ต.ห้วยไร่ อ.หล่มสัก | อบต.ห้วยไร่ | เพชรบูรณ์ | ✓ | | N/A | N/A | Open Dump | ไม่ถูกต้อง | 47 | ภาคกลาง | 754669 | 1863315 | 0 | 3.00 |

**หมายเหตุ** N/A หมายถึง ไม่มีการรายงานข้อมูลในส่วนนี้

# แผนที่แสดงตำแหน่งที่ตั้งสถานที่กำจัดขยะมูลฝอย จังหวัดนครนายก ปี พ.ศ. 2558

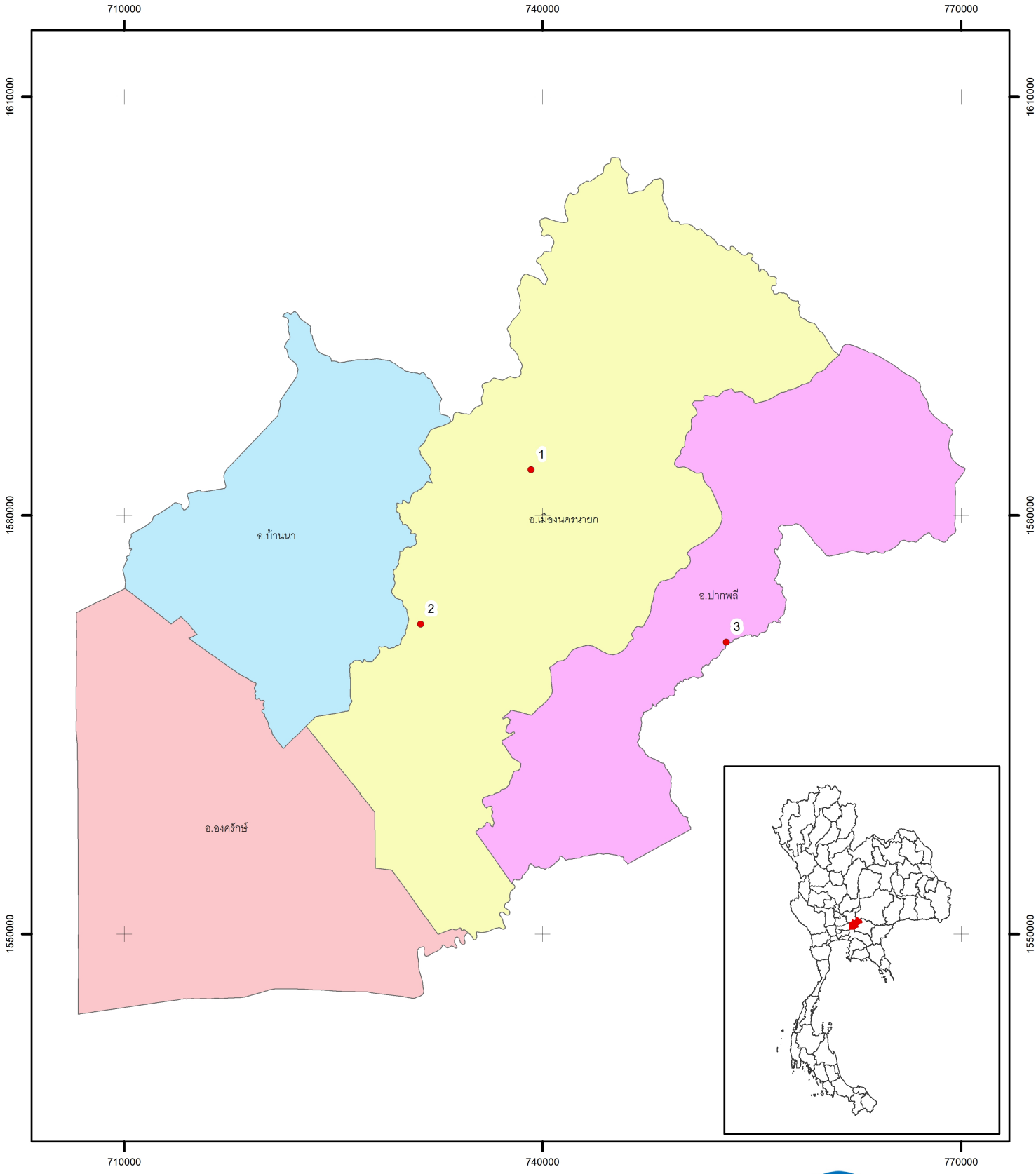




## สัญลักษณ์

- แนวเขตอำเภอ
- ตำแหน่งสถานที่กำจัดขยะมูลฝอย

N W E S

0 2.5 5 10 15 20 Kilometers

กรมควบคุมมลพิษ
POLLUTION CONTROL DEPARTMENT

ส่วนขยะมูลฝอยและสิ่งปฏิกูล
สำนักจัดการกากของเสียและสารอันตราย กรมควบคุมมลพิษ
กระทรวงทรัพยากรธรรมชาติและสิ่งแวดล้อม

สถานที่กำจัดขยะมูลฝอย ปี 2558 จ.นครนายก

| ลำดับที่ | ชื่อสถานที่กำจัดขยะมูลฝอย | ที่อยู่ | ผู้ดำเนินการ (ระบุชื่อ) | จังหวัด | หน่วยงานดำเนินการ | | ปีที่เปิดดำเนินการ (พ.ศ) | ขนาดพื้นที่ (ไร่) | กระบวนการ | ความถูกต้องของการดำเนินการ | พิกัดสถานที่กำจัดขยะมูลฝอย | | | | ผู้ทิ้งร่วม | ปริมาณขยะที่เข้าระบบ (ตัน/วัน) |
|---|---|---|---|---|---|---|---|---|---|---|---|---|---|---|---|---|
| | | | | | รัฐ | เอกชน | | | | | โซน | ภูมิภาค | พิกัดแกน X | พิกัดแกน Y | | |
| 1 | บ่อขยะอบต.ทรายมูล | บ้านเกาะล่าง หมู่ที่ 3 ต.ทรายมูล อ.องครักษ์ จ.นครนายก | อบต.ทรายมูล | นครนายก | ✓ | | 2538 | N/A | other | ถูกต้อง | 47 | ภาคกลาง | 718758 | 1564370 | 0 | 7.00 |
| 2 | บ่อขยะอบต.พรหมณี | บ้านปากกระทุ่ม หมู่ที่ 7 ต.พรหมณี อ.เมือง จ.นครนายก | อบต.พรหมณี | นครนายก | ✓ | | 2545 | 7 | Open Dump | ไม่ถูกต้อง | 47 | ภาคกลาง | 731254 | 1572198 | 1 | 5.00 |
| 3 | บ่อขยะอบต.ปากพลี | บ้านนาหินลาด ต.นาหินลาด อ.ปากพลี จ.นครนายก | ที่เอกชน | นครนายก | ✓ | | 2551 | 20 | Open Dump | ไม่ถูกต้อง | 47 | ภาคกลาง | 753184 | 1570906 | 4 | 1.00 |

หมายเหตุ N/A หมายถึง ไม่มีการรายงานข้อมูลในส่วนนี้

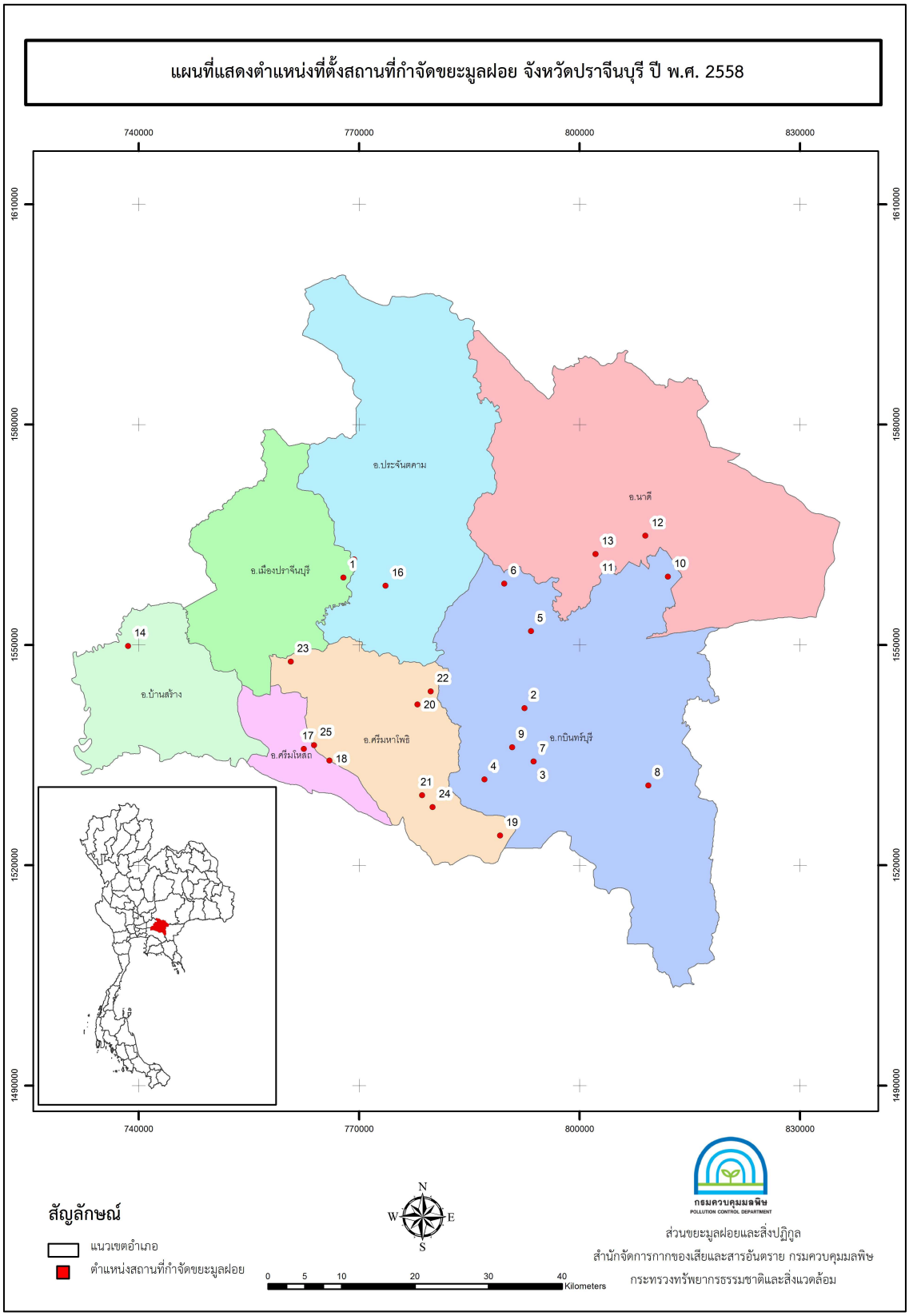
แผนที่แสดงตำแหน่งที่ตั้งสถานที่กำจัดขยะมูลฝอย จังหวัดปราจีนบุรี ปี พ.ศ. 2558
740000
770000
800000
830000
1610000
1580000
1550000
1520000
1490000
อ.ประจันตคาม
อ.นาดี
อ.เมืองปราจีนบุรี
อ.บ้านสร้าง
อ.ศรีมหาโพธิ
อ.ศรีมโหสถ
อ.กบินทร์บุรี
1
2
3
4
5
6
7
8
9
10
11
12
13
14
16
17
18
19
20
21
22
23
24
25
สัญลักษณ์
แนวเขตอำเภอ
ตำแหน่งสถานที่กำจัดขยะมูลฝอย
N
W
E
S
0 5 10 20 30 40
Kilometers
กรมควบคุมมลพิษ
POLLUTION CONTROL DEPARTMENT
ส่วนขยะมูลฝอยและสิ่งปฏิกูล
สำนักจัดการการกากของเสียและสารอันตราย กรมควบคุมมลพิษ
กระทรวงทรัพยากรธรรมชาติและสิ่งแวดล้อม

**สถานที่กำจัดขยะมูลฝอย ปี 2558 จ.ปราจีนบุรี**

| ลำดับที่ | ชื่อสถานที่กำจัดขยะมูลฝอย | ที่อยู่ | ผู้ดำเนินการ (ระบุชื่อ) | จังหวัด | หน่วยงานดำเนินการ | | ปีที่เปิดดำเนินการ (พ.ศ) | ขนาดพื้นที่ (ไร่) | กระบวนการ | ความถูกต้องของการดำเนินการ | พิกัดสถานที่กำจัดขยะมูลฝอย | | | | ผู้ทิ้งร่วม | ปริมาณขยะที่เข้าระบบ (ตัน/วัน) |
|---|---|---|---|---|---|---|---|---|---|---|---|---|---|---|---|---|
| | | | | | รัฐ | เอกชน | | | | | โซน | ภูมิภาค | พิกัดแกน X | พิกัดแกน Y | | |
| 1 | บ่อขยะทม.ปราจีนบุรี | บ้านดงยาง หมู่ 7 ถ.ประจันตคาม ต.โนนห้อม อ.เมือง จ.ปราจีนบุ | ทม.ปราจีนบุรี | ปราจีนบุรี | ✓ | | 2544 | 190 | Open Dump | ไม่ถูกต้อง | 47 | ภาคกลาง | 767870 | 1559152 | 15 | 4.00 |
| 2 | บ่อขยะทต.กบินทร์ | บ้านคลองกลาง หมู่ 12 ต.กบินทร์ อ.กบินทร์บุรี จ.ปราจีนบุรี | ทต.กบินทร์ | ปราจีนบุรี | ✓ | | 2528 | 29 | Open Dump | ไม่ถูกต้อง | 47 | ภาคกลาง | 792526.3 | 1541386 | 0 | 4.25 |
| 3 | บ่อขยะทต.เมืองเก่า | บ้านปราสาท หมู่ 7 ต.หาดนางแก้ว อ.กบินทร์บุรี จ.ปราจีนบุรี | ทต.เมืองเก่า | ปราจีนบุรี | ✓ | | 2543 | 48 | Open Dump | ไม่ถูกต้อง | 47 | ภาคกลาง | 793745.4 | 1534115 | 0 | 6.76 |
| 4 | บ่อขยะทต.สระบัว | บ้านสระบัว หมู่ 5 ต.ลาดตะเคียน อ.กบินทร์บุรี จ.ปราจีนบุรี | ทต.สระบัว | ปราจีนบุรี | ✓ | | 2546 | 8 | Open Dump | ไม่ถูกต้อง | 47 | ภาคกลาง | 787058.8 | 1531667 | 0 | 1.98 |
| 5 | บ่อขยะอบต.กบินทร์ | บ้านสระดู่ หมู่ที่ 6 อ.กบินทร์บุรี จ.ปราจีนบุรี | อบต.กบินทร์ | ปราจีนบุรี | ✓ | | 2539 | 156 | Open Dump | ไม่ถูกต้อง | 47 | ภาคกลาง | 793397.6 | 1551848 | 0 | 9.28 |
| 6 | บ่อขยะอบต.นนทรี | บ้านโคกสว่าง หมู่ 7 ต.นนทรี อ.กบินทร์บุรี จ.ปราจีนบุรี | อบต.นนทรี | ปราจีนบุรี | ✓ | | 2540 | 14 | Open Dump | ไม่ถูกต้อง | 47 | ภาคกลาง | 789776.4 | 1558311 | 0 | 8.26 |
| 7 | บ่อขยะอบต.เมืองเก่า | 99 หมู่ 2 ต.กบินทร์ อ.กบินทร์บุรี จ.ปราจีนบุรี | อบต.เมืองเก่า | ปราจีนบุรี | ✓ | | N/A | N/A | Open Dump | ไม่ถูกต้อง | 47 | ภาคกลาง | 793745.4 | 1534115 | 0 | 11.37 |
| 8 | บ่อขยะอบต.วังตะเคียน | บ้านวังตะเคียน หมู่ 5 อ.กบินทร์บุรี จ.ปราจีนบุรี | อบต.วังตะเคียน | ปราจีนบุรี | ✓ | | N/A | N/A | Open Dump | ไม่ถูกต้อง | 47 | ภาคกลาง | 809381.1 | 1530842 | 0 | 9.72 |
| 9 | บ่อขยะอบต.ลาดตะเคียน | บ้านคลองร่วม หมู่ 9 อ.กบินทร์บุรี จ.ปราจีนบุรี | อบต.ลาดตะเคียน | ปราจีนบุรี | ✓ | | N/A | N/A | Open Dump | ไม่ถูกต้อง | 47 | ภาคกลาง | 790848.9 | 1536040 | 0 | 8.27 |
| 10 | บ่อขยะอบต.หนองกี่ | บ้านทด หมู่ 5 ต.หนองกี่ อ.กบินทร์บุรี จ.ปราจีนบุรี | อบต.หนองกี่ | ปราจีนบุรี | ✓ | | 2553 | 5 | Open Dump | ไม่ถูกต้อง | 47 | ภาคกลาง | 812035.6 | 1559269 | 0 | 13.03 |
| 11 | บ่อขยะทต.นาดี | หมู่ 6 ต.นาดี อ.นาดี จ.ปราจีนบุรี | ทต.นาดี | ปราจีนบุรี | ✓ | | 2525 | 25 | Open Dump | ไม่ถูกต้อง | 47 | ภาคกลาง | 802192.2 | 1562359 | 0 | 7.89 |
| 12 | บ่อขยะอบต.ทุ่งโพธิ์ | หมู่ 2 ต.ทุ่งโพธิ์ อ.นาดี จ.ปราจีนบุรี | อบต.ทุ่งโพธิ์ | ปราจีนบุรี | ✓ | | 2536 | 5 | Open Dump | ไม่ถูกต้อง | 47 | ภาคกลาง | 808971.1 | 1564860 | 0 | 6.26 |
| 13 | บ่อขยะอบต.นาดี | บ้านสระจาน หมู่ 6 ต.นาดี อ.นาดี จ.ปราจีนบุรี | อบต.นาดี | ปราจีนบุรี | ✓ | | 2549 | 3 | Open Dump | ไม่ถูกต้อง | 47 | ภาคกลาง | 802192.2 | 1562359 | 0 | 7.77 |
| 14 | บ่อขยะทต.บ้านสร้าง | ชุมชนคนพร้อมใจ หมู่ 7 อ.บ้านสร้าง จ.ปราจีนบุรี | ทต.บ้านสร้าง | ปราจีนบุรี | ✓ | | 2545 | 12 | Open Dump | ไม่ถูกต้อง | 47 | ภาคกลาง | 738546.6 | 1549832 | 0 | 3.25 |
| 15 | บ่อขยะทต.โพธิ์งาม | บ้านไทรงาม หมู่ที่ 10 อ.ประจันตคาม จ.ปราจีนบุรี | ทต.โพธิ์งาม | ปราจีนบุรี | ✓ | | N/A | N/A | Open Dump | ไม่ถูกต้อง | 47 | ภาคกลาง | 769336.9 | 1561625 | 0 | 10.73 |
| 16 | บ่อขยะอบต.ประจันตคาม | หมู่ 3 บ้านโนนยาว ต.ประจันตคาม อ.ประจันตคาม จ.ปราจีนบุรี | อบต.ประจันตคาม | ปราจีนบุรี | ✓ | | 2545 | N/A | Open Dump | ไม่ถูกต้อง | 47 | ภาคกลาง | 773598.6 | 1558026 | 0 | 4.33 |
| 17 | บ่อขยะทต.โคกปีบ | บ้านเหล่าไอ้ตา หมู่ที่ 2 อ.ศรีมโหสถ จ.ปราจีนบุรี | ทต.โคกปีบ | ปราจีนบุรี | ✓ | | 2536 | 16.67 | Open Dump | ไม่ถูกต้อง | 47 | ภาคกลาง | 762483.2 | 1535837 | 0 | 6 |
| 18 | บ่อขยะอบต.โคกปีบ | บ้านหนองเรือ หมู่ที่ 9 อ.ศรีมโหสถ จ.ปราจีนบุรี | อบต.โคกปีบ | ปราจีนบุรี | ✓ | | N/A | N/A | Open Dump | ไม่ถูกต้อง | 47 | ภาคกลาง | 765950.1 | 1534257 | 0 | 2.81 |
| 19 | บ่อขยะทต.กรอกสมบูรณ์ | บ้านกรอกสมบูรณ์ หมู่ 1 ต.กรอกสมบูรณ์ อ.ศรีมหาโพธิ จ.ปราจี | ทต.กรอกสมบูรณ์ | ปราจีนบุรี | ✓ | | N/A | N/A | Open Dump | ไม่ถูกต้อง | 47 | ภาคกลาง | 789177.4 | 1524045 | 0 | 3.5 |
| 20 | บ่อขยะทต.ศรีมหาโพธิ์ | หมู่ 1 ต.ท่าตูม อ.ศรีมหาโพธิ จ.ปราจีนบุรี | ทต.ศรีมหาโพธิ์ | ปราจีนบุรี | ✓ | | 2535 | 35 | RDF/Composting | ถูกต้อง | 47 | ภาคกลาง | 777941.3 | 1541893 | 0 | 3.58 |
| 21 | บ่อขยะอบต.ศรีมหาโพธิ์ | บ้านหนองหอย หมู่ที่ 10 อ.ศรีมหาโพธิ จ.ปราจีนบุรี | อบต.ศรีมหาโพธิ์ | ปราจีนบุรี | ✓ | | N/A | N/A | Open Dump | ไม่ถูกต้อง | 47 | ภาคกลาง | 778573.1 | 1529533 | 0 | 5.45 |
| 22 | บ่อขยะอบต.ท่าตูม | บ้านหลังถ้ำหมู่ 3 ต.ท่าตูม อ.ศรีมหาโพธิ จ.ปราจีนบุรี | อบต.ท่าตูม | ปราจีนบุรี | ✓ | | N/A | N/A | Open Dump | ไม่ถูกต้อง | 47 | ภาคกลาง | 779751.4 | 1543657 | 0 | 15.03 |
| 23 | บ่อขยะอบต.ดงกระทงยาม | บ้านสนามโพธิ หมู่ 3 ต.หาดยาง อ.ศรีมหาโพธิ จ.ปราจีนบุรี | อบต.ดงกระทงยาม | ปราจีนบุรี | ✓ | | N/A | N/A | Open Dump | ไม่ถูกต้อง | 47 | ภาคกลาง | 760703.8 | 1547703 | 0 | 3.66 |
| 24 | บ่อขยะอบต.หนองโพรง | บ้านวังตะพาบ หมู่ 11 อ.ศรีมหาโพธิ จ.ปราจีนบุรี | อบต.หนองโพรง | ปราจีนบุรี | ✓ | | N/A | N/A | Open Dump | ไม่ถูกต้อง | 47 | ภาคกลาง | 780003.9 | 1527892 | 0 | 10.39 |
| 25 | บ่อขยะอบต.หัวหว้า | บ้านหัวชา หมู่ 5 ต.หัวหว้า อ.ศรีมหาโพธิ จ.ปราจีนบุรี | อบต.หัวหว้า | ปราจีนบุรี | ✓ | | 2540 | 15 | Open Dump | ไม่ถูกต้อง | 47 | ภาคกลาง | 763864.3 | 1536330 | 0 | 9.48 |

**หมายเหตุ** N/A หมายถึง ไม่มีการรายงานข้อมูลในส่วนนี้

# ภาคผนวก ข – 8

## สถานที่กำจัดขยะมูลฝอย

## สสภ. 8

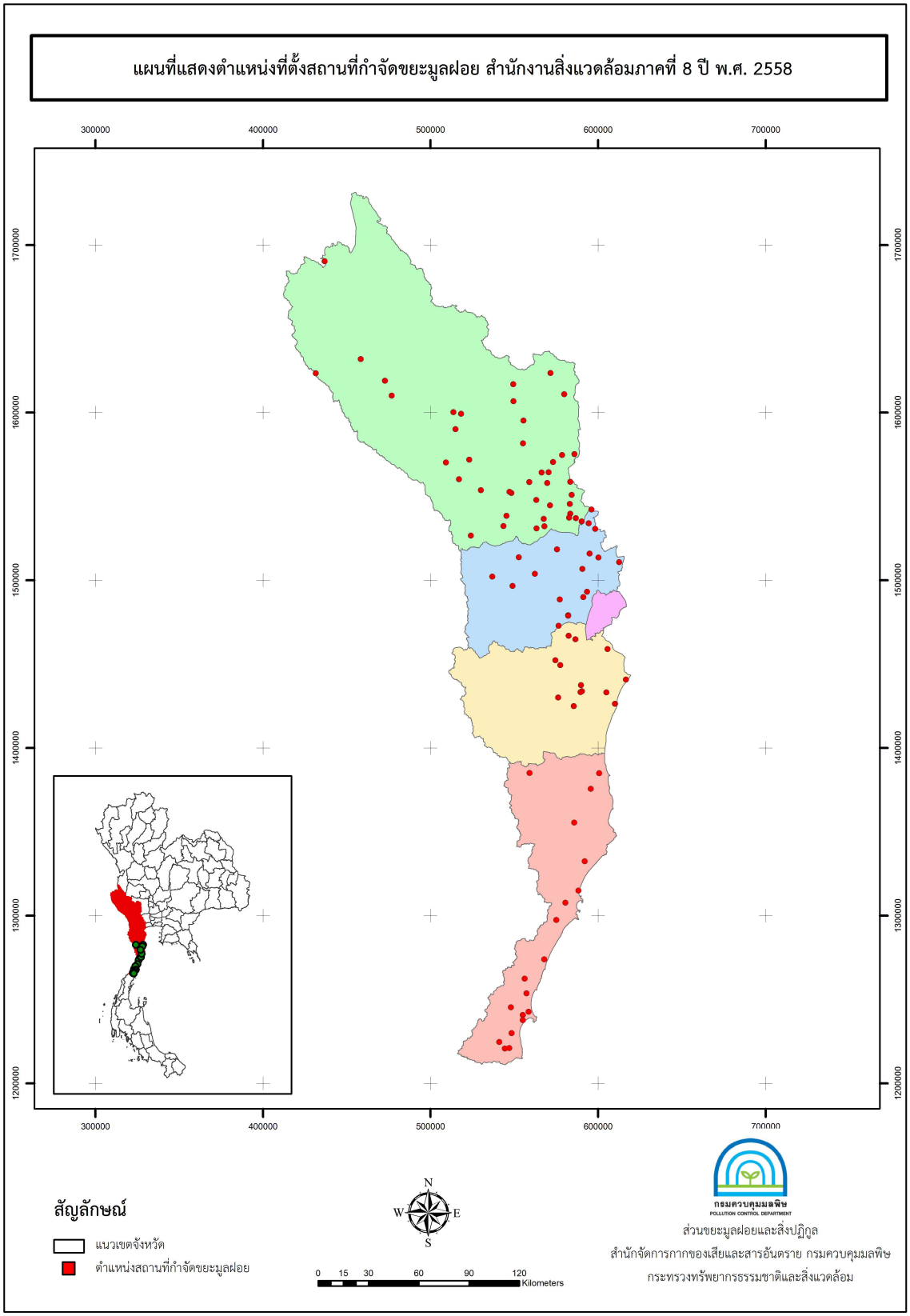
แผนที่แสดงตำแหน่งที่ตั้งสถานที่กำจัดขยะมูลฝอย สำนักงานสิ่งแวดล้อมภาคที่ 8 ปี พ.ศ. 2558
300000
400000
500000
600000
700000
1700000
1600000
1500000
1400000
1300000
1200000
สัญลักษณ์
แนวเขตจังหวัด
ตำแหน่งสถานที่กำจัดขยะมูลฝอย
N
W
E
S
0 15 30 60 90 120
Kilometers
กรมควบคุมมลพิษ
POLLUTION CONTROL DEPARTMENT
ส่วนขยะมูลฝอยและสิ่งปฏิกูล
สำนักจัดการการกากของเสียและสารอันตราย กรมควบคุมมลพิษ
กระทรวงทรัพยากรธรรมชาติและสิ่งแวดล้อม

# แผนที่แสดงตำแหน่งที่ตั้งสถานที่กำจัดขยะมูลฝอย จังหวัดราชบุรี ปี พ.ศ. 2558

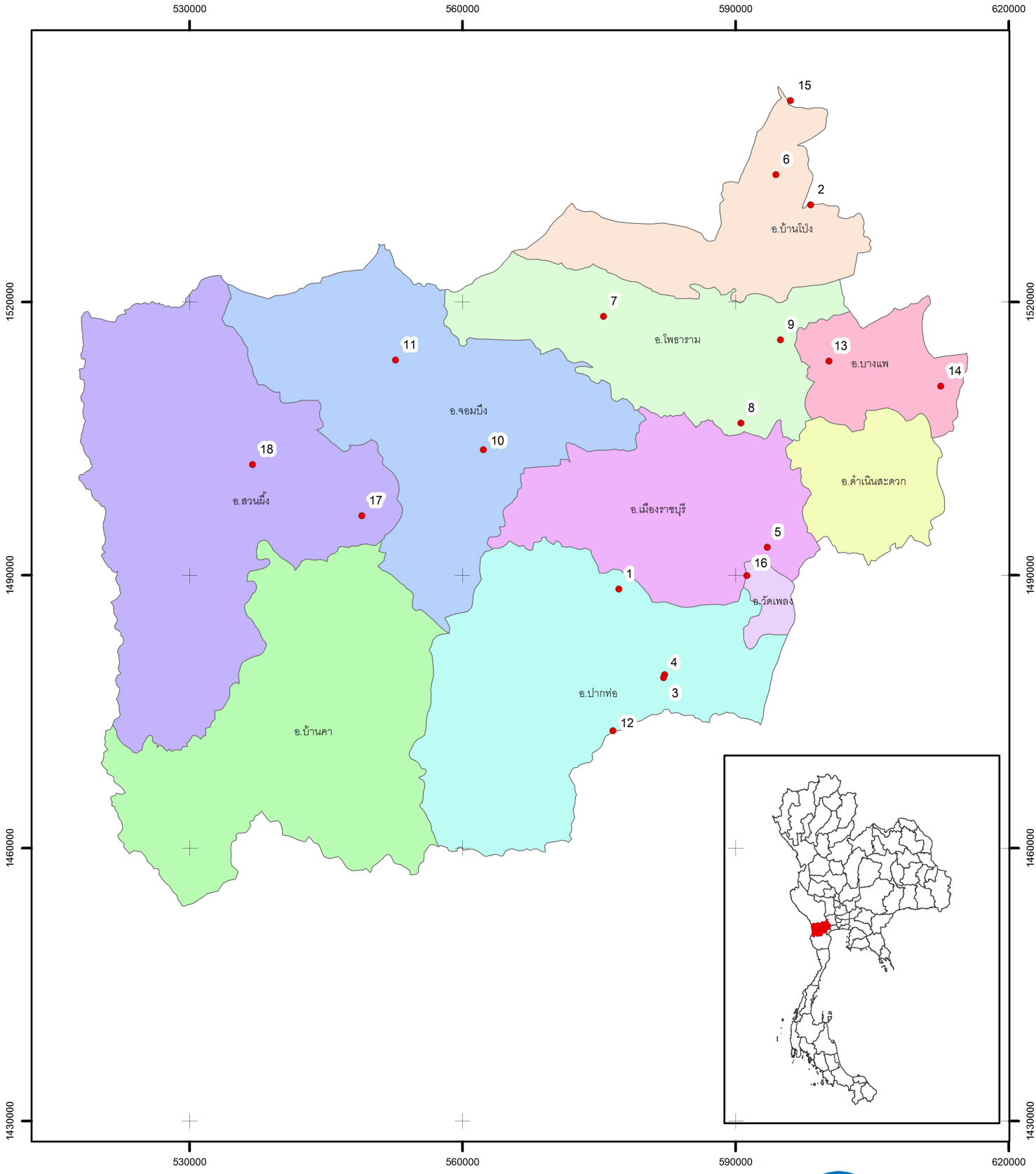


## สัญลักษณ์

- แนวเขตอำเภอ
- ตำแหน่งสถานที่กำจัดขยะมูลฝอย

N W E S

0 5 10 20 30 40 Kilometers

กรมควบคุมมลพิษ
POLLUTION CONTROL DEPARTMENT

ส่วนขยะมูลฝอยและสิ่งปฏิกูล
สำนักจัดการกากของเสียและสารอันตราย กรมควบคุมมลพิษ
กระทรวงทรัพยากรธรรมชาติและสิ่งแวดล้อม

**สถานที่กำจัดขยะมูลฝอย ปี 2558 จ.ราชบุรี**

| ลำดับที่ | ชื่อสถานที่กำจัดขยะมูลฝอย | ที่อยู่ | ผู้ดำเนินการ (ระบุชื่อ) | จังหวัด | หน่วยงานดำเนินการ | | ปีที่เปิดดำเนินการ (พ.ศ) | ขนาดพื้นที่ (ไร่) | กระบวนการ | ความถูกต้องของการดำเนินการ | พิกัดสถานที่กำจัดขยะมูลฝอย | | | | ผู้ทิ้งร่วม | ปริมาณขยะที่เข้าระบบ (ตัน/วัน) |
|---|---|---|---|---|---|---|---|---|---|---|---|---|---|---|---|---|
| | | | | | รัฐ | เอกชน | | | | | โซน | ภูมิภาค | พิกัดแกน X | พิกัดแกน Y | | |
| 1 | บ่อขยะเอกชนในพื้นที่อบต.อ่างหิน | 152 ม.1 ต.อ่างหิน อ.ปากท่อ จ.ราชบุรี | บ. SNT Tech จำกัด | ราชบุรี | | ✓ | 2554 | 80 | Open Dump | ไม่ถูกต้อง | 47 | ภาคกลาง | 577176 | 1488448 | 18 | 138.40 |
| 2 | บ่อขยะบ.คุณธรรมขนส่ง จำกัด | 39/1 ม.17 ต.ปากแรต อ.บ้านโป่ง จ.ราชบุรี | บ.คุณธรรมขนส่ง จำกัด | ราชบุรี | | ✓ | N/A | N/A | Control Dump | ไม่ถูกต้อง | 47 | ภาคกลาง | 598247 | 1530639 | 16 | 111.10 |
| 3 | บ่อขยะกำนันต้อง | ม.6 ต.ดอนทราย อ.ปากท่อ จ.ราชบุรี | กำนันต้อง | ราชบุรี | | ✓ | N/A | N/A | Open Dump | ไม่ถูกต้อง | 47 | ภาคกลาง | 582217 | 1479029 | 12 | 28.30 |
| 4 | บ่อขยะสมาคมวิเวกวรรณ | ม.2 ต.ดอนทราย อ.ปากท่อ จ.ราชบุรี (สมาคมกุศลสงเคราะห์อัมพวา) | สมาคมวิเวกวรรณ | ราชบุรี | | ✓ | N/A | N/A | Open Dump | ไม่ถูกต้อง | 47 | ภาคกลาง | 582098 | 1478711 | 6 | 34.50 |
| 5 | บ่อขยะอบต.คุ้งกระถิน | ม.4 ต.คุ้งกระถิน อ.เมือง จ.ราชบุรี | อบต.คุ้งกระถิน | ราชบุรี | ✓ | | 2545 | 2 | Open Dump | ไม่ถูกต้อง | 47 | ภาคกลาง | 593479 | 1493031 | 0 | 4.95 |
| 6 | บ่อขยะทม.ท่าผา | ม.8 ต.ท่าผา อ.บ้านโป่ง จ.ราชบุรี | ทม.ท่าผา | ราชบุรี | ✓ | | 2543 | 14 | Control Dump | ถูกต้อง | 47 | ภาคกลาง | 594423 | 1533957 | 0 | 20.43 |
| 7 | บ่อขยะทต.เขาขวาง | ม.7 ต.เขาชะงุ้ม อ.โพธาราม จ.ราชบุรี | ทต.เขาขวาง | ราชบุรี | ✓ | | 2538 | 14.2 | Open Dump | ไม่ถูกต้อง | 47 | ภาคกลาง | 575476 | 1518398 | 0 | 9.00 |
| 8 | บ่อขยะทต.เจ็ดเสมียน | ม.6 ต.เจ็ดเสมียน อ.โพธาราม จ.ราชบุรี | ทต.เจ็ดเสมียน | ราชบุรี | ✓ | | 2555 | 2 | Incinerator | ไม่ถูกต้อง | 47 | ภาคกลาง | 590592 | 1506678 | 0 | 11.00 |
| 9 | บ่อขยะทต.บ้านเลือก | ม.1 ต.บ้านเลือก อ.โพธาราม จ.ราชบุรี | ทต.บ้านเลือก | ราชบุรี | ✓ | | 2530 | 2 | Open Dump | ไม่ถูกต้อง | 47 | ภาคกลาง | 594924 | 1515810 | 0 | 14.00 |
| 10 | บ่อขยะทต.จอมบึง | บ้านแสนกะบะ ม.10 ต.จอมบึง อ.จอมบึง จ.ราชบุรี | ทต.จอมบึง | ราชบุรี | ✓ | | 2540 | 25 | Control Dump | ถูกต้อง | 47 | ภาคกลาง | 562289 | 1503741 | 0 | 4.00 |
| 11 | บ่อขยะทต.ด่านทับตะโก | ม.8 ต.เบิกไพร อ.จอมบึง จ.ราชบุรี | ทต.ด่านทับตะโก | ราชบุรี | ✓ | | 2552 | 120 | Open Dump | ไม่ถูกต้อง | 47 | ภาคกลาง | 552644 | 1513588 | 0 | 5.00 |
| 12 | บ่อขยะทต.ดำเนินสะดวก | ม.3 ต.ห้วยยางโทน อ.ปากท่อ จ.ราชบุรี | ทต.ดำเนินสะดวก | ราชบุรี | ✓ | | 2541 | 65 | Control Dump | ถูกต้อง | 47 | ภาคกลาง | 576538 | 1472861 | 0 | 6.00 |
| 13 | บ่อขยะทต.บางแพ | ม.5 ถ.ดำเนินฯ-บางแพ ต.บางแพ อ.บางแพ จ.ราชบุรี | ทต.บางแพ | ราชบุรี | ✓ | | 2540 | 2 | Open Dump | ไม่ถูกต้อง | 47 | ภาคกลาง | 600277 | 1513488 | 0 | 14.00 |
| 14 | บ่อขยะทต.โพหัก | บ้านโคกพลับ ม.2 ต.โพหัก อ.บางแพ จ.ราชบุรี | ทต.โพหัก | ราชบุรี | ✓ | | 2528 | 2 | Open Dump | ไม่ถูกต้อง | 47 | ภาคกลาง | 612547 | 1510718 | 0 | 6.00 |
| 15 | บ่อขยะทต.ห้วยกระบอก | ม.9 ต.กรับใหญ่ อ.บ้านโป่ง จ.ราชบุรี | ทต.ห้วยกระบอก | ราชบุรี | ✓ | | N/A | N/A | Open Dump | ไม่ถูกต้อง | 47 | ภาคกลาง | 596040 | 1542100 | 0 | 4.00 |
| 16 | บ่อขยะทต.วัดเพลง | บ.หนองเกษร ม.10 ถ.ราชบุรี-วัดเพลง ต.เกาะศาลพระ อ.วัดเพลง จ.ราชบุรี | ทต.วัดเพลง | ราชบุรี | ✓ | | 2541 | 1 | Open Dump | ไม่ถูกต้อง | 47 | ภาคกลาง | 591223 | 1489920 | 1 | 10.00 |
| 17 | บ่อขยะทต.ชัฏป่าหวาย | บ้านเขาไก่แจ้ ม.1 ต.ท่าเคย อ.สวนผึ้ง จ.ราชบุรี | ทต.ชัฏป่าหวาย | ราชบุรี | ✓ | | 2535 | N/A | Open Dump | ไม่ถูกต้อง | 47 | ภาคกลาง | 548927 | 1496504 | 0 | 7.00 |
| 18 | บ่อขยะทต.สวนผึ้ง | ม.4 บ้านนาขุนแสน ต.สวนผึ้ง อ.สวนผึ้ง จ.ราชบุรี | ทต.สวนผึ้ง | ราชบุรี | ✓ | | 2545 | 11 | Open Dump | ไม่ถูกต้อง | 47 | ภาคกลาง | 536929 | 1502120 | 2 | 19.50 |

**หมายเหตุ** N/A หมายถึง ไม่มีการรายงานข้อมูลในส่วนนี้

# แผนที่แสดงตำแหน่งที่ตั้งสถานที่กำจัดขยะมูลฝอย จังหวัดกาญจนบุรี ปี พ.ศ. 2558

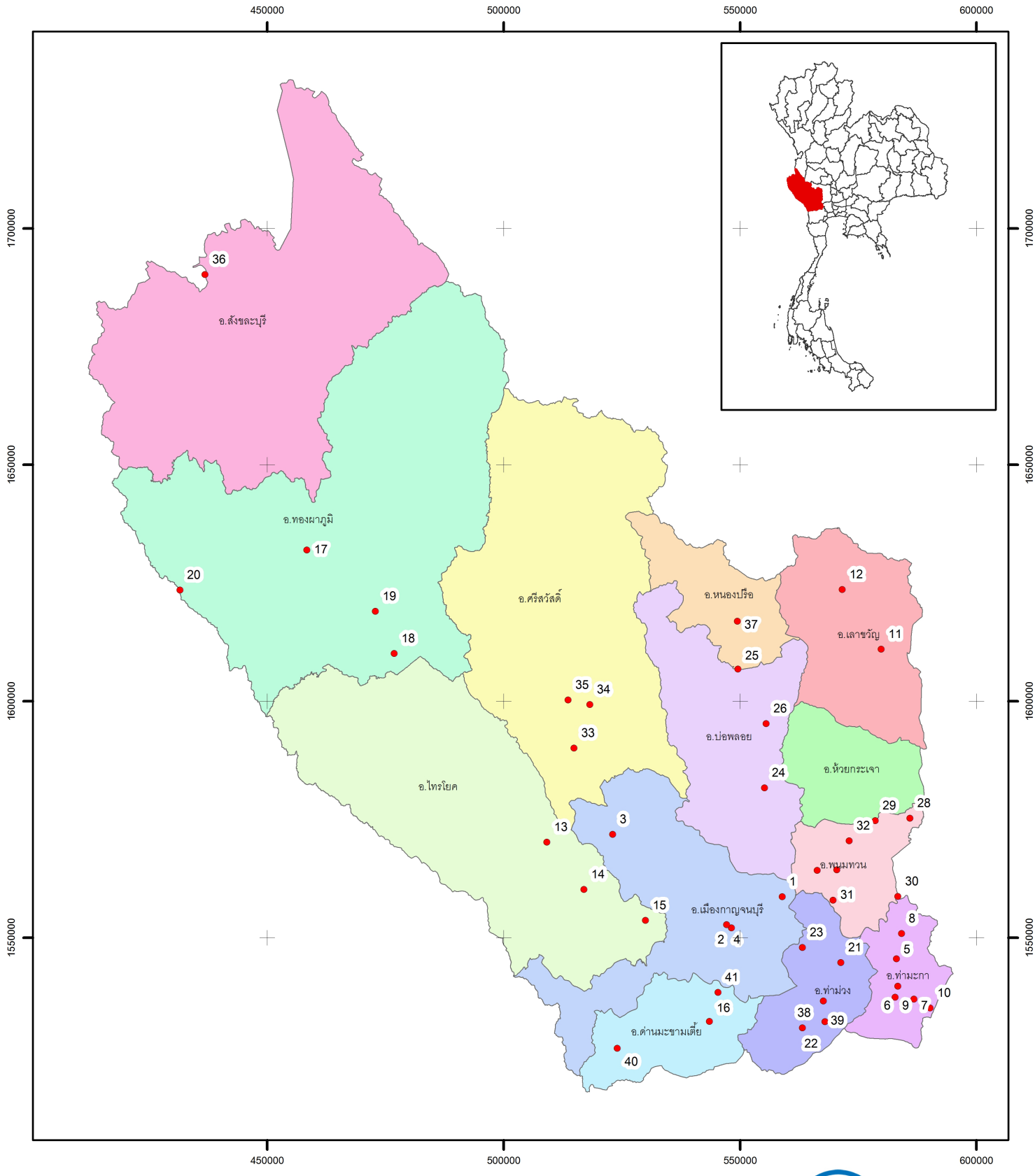


## สัญลักษณ์

- แนวเขตอำเภอ
- ตำแหน่งสถานที่กำจัดขยะมูลฝอย

N W E S

0 5 10 20 30 40 Kilometers

กรมควบคุมมลพิษ
POLLUTION CONTROL DEPARTMENT

ส่วนขยะมูลฝอยและสิ่งปฏิกูล
สำนักจัดการกากของเสียและสารอันตราย กรมควบคุมมลพิษ
กระทรวงทรัพยากรธรรมชาติและสิ่งแวดล้อม

**สถานที่กำจัดขยะมูลฝอย ปี 2558 จ. กาญจนบุรี**

| ลำดับที่ | ชื่อสถานที่กำจัดขยะมูลฝอย | ที่อยู่ | ผู้ดำเนินการ (ระบุชื่อ) | จังหวัด | หน่วยงานดำเนินการ | | ปีที่เปิดดำเนินการ (พ.ศ) | ขนาดพื้นที่ (ไร่) | กระบวนการ | ความถูกต้องของการ | พิกัดสถานที่กำจัดขยะมูลฝอย | | | | ผู้ทิ้งร่วม | ปริมาณขยะที่เข้าระบบ (ตัน/วัน) |
|---|---|---|---|---|---|---|---|---|---|---|---|---|---|---|---|---|
| | | | | | รัฐ | เอกชน | | | | | โซน | ภูมิภาค | พิกัดแกน X | พิกัดแกน Y | | |
| 1 | บ่อขยะทม.กาญจนบุรี | เชิงเขาทอง หมู่ที่ 6 ต.ปากแพรก อ.เมือง จ.กาญจนบุรี | ทม.กาญจนบุรี | กาญจนบุรี | ✓ | | 2535 | 80.1 | Open Dump | ไม่ถูกต้อง | 47 | ภาคกลาง | 558916 | 1558596 | 5 | 77.50 |
| 2 | บ่อขยะที่ทิ้งเอกชนตำบลแก่งเสี้ยน | ม.2 ต.แก่งเสี้ยน อ.เมือง จ.กาญจนบุรี | นางสุปราณี รังษีธนะไพศาล | กาญจนบุรี | | ✓ | 2552 | N/A | Open Dump | ไม่ถูกต้อง | 47 | ภาคกลาง | 548201 | 1552032 | 4 | 22.00 |
| 3 | บ่อขยะอบต.ช่องสะเดา | 123 ม.6 ต.ช่องสะเดา อ.เมือง จ.กาญจนบุรี | อบต.ช่องสะเดา | กาญจนบุรี | ✓ | | 2553 | N/A | Open Dump | ไม่ถูกต้อง | 47 | ภาคกลาง | 523084 | 1571809 | 0 | 0.14 |
| 4 | บ่อขยะอบต.หนองบัว | ม.4 ต.หนองบัว อ.เมือง จ.กาญจนบุรี | อบต.หนองบัว | กาญจนบุรี | ✓ | | 2550 | 4 | Open Dump | ไม่ถูกต้อง | 47 | ภาคกลาง | 547195 | 1552734 | 0 | 6.00 |
| 5 | บ่อขยะทม.ท่าเรือพระแท่น | ม.7 ต.ตำครุ้เอน อ.ท่ามะกา จ.กาญจนบุรี | ทม.ท่าเรือพระแท่น และบ.พลังทิพย์รีไซเคิล | กาญจนบุรี | | ✓ | ก.ค.-56 | 13 | Open Dump | ไม่ถูกต้อง | 47 | ภาคกลาง | 583096 | 1545472 | 2 | 15.00 |
| 6 | บ่อขยะทต.ท่ามะกา | บ้านท่ามะกา ม.2 ถ.ริมคลองชลประทาน ต.ท่ามะกา อ.ท่ามะกา | ทต.ท่ามะกา | กาญจนบุรี | ✓ | | 2533 | N/A | Open Dump | ไม่ถูกต้อง | 47 | ภาคกลาง | 583367 | 1539668 | 0 | 5.50 |
| 7 | บ่อขยะทต.ท่าไม้ | บ.กระต่ายเต้น ม.10 ต.ท่าไม้ อ.ท่ามะกา จ.กาญจนบุรี | ทต.ท่าไม้ | กาญจนบุรี | ✓ | | 2543 | 3 | Open Dump | ไม่ถูกต้อง | 47 | ภาคกลาง | 586761 | 1536975 | 0 | 10.00 |
| 8 | บ่อขยะทต.พระแท่นลำพระยา | ต.พระแท่น อ.ท่ามะกา จ.กาญจนบุรี | ทต.พระแท่นลำพระยา | กาญจนบุรี | ✓ | | 2555 | N/A | Open Dump | ไม่ถูกต้อง | 47 | ภาคกลาง | 584194 | 1550834 | 2 | 7.00 |
| 9 | บ่อขยะทต.หวายเหนียว | ม.4 ต.หวายเหนียว อ.ท่ามะกา จ.กาญจนบุรี | ทต.หวายเหนียว | กาญจนบุรี | ✓ | | 2525 | 5 | Open Dump | ไม่ถูกต้อง | 47 | ภาคกลาง | 582785 | 1537336 | 2 | 9.00 |
| 10 | บ่อขยะทต.ดอนชมิ้น | ต.ดอนชมิ้น อ.ท่ามะกา จ.กาญจนบุรี | ทต.ดอนชมิ้น | กาญจนบุรี | ✓ | | N/A | N/A | Control Dump | ถูกต้อง | 47 | ภาคกลาง | 590207 | 1535077 | 0 | 1.20 |
| 11 | บ่อขยะทต.เลาขวัญ | ต.เลาขวัญ อ.เลาขวัญ จ.กาญจนบุรี | ทต.เลาขวัญ | กาญจนบุรี | ✓ | | 2553 | N/A | Open Dump | ไม่ถูกต้อง | 47 | ภาคกลาง | 579851 | 1610966 | 0 | 5.00 |
| 12 | บ่อขยะทต.หนองฝ้าย | ต.หนองฝ้าย อ.เลาขวัญ จ.กาญจนบุรี | ทต.หนองฝ้าย | กาญจนบุรี | ✓ | | 2535 | 9 | Open Dump | ไม่ถูกต้อง | 47 | ภาคกลาง | 571620 | 1623597 | 1 | 2.00 |
| 13 | บ่อขยะอบต.ท่าเสา | บ้านท่าเสา ม.3 ต.ท่าเสา อ.ไทรโยค จ.กาญจนบุรี (เช่าที่เอกชน) | ทต.น้ำตกไทรโยคน้อย | กาญจนบุรี | ✓ | | 2548 | N/A | Open Dump | ไม่ถูกต้อง | 47 | ภาคกลาง | 509156 | 1570182 | 2 | 12.50 |
| 14 | บ่อขยะทต.วังโพธิ์ | ต.วังโพธิ์ อ.ไทรโยก | ทต.วังโพธิ์ | กาญจนบุรี | ✓ | | 2540 | N/A | Open Dump | ไม่ถูกต้อง | 47 | ภาคกลาง | 516992 | 1560179 | 0 | 5.00 |
| 15 | บ่อขยะอบต.สิงห์ | ต.สิงห์ อ.ไทรโยก | อบต.สิงห์ | กาญจนบุรี | ✓ | | 2541 | N/A | Open Dump | ไม่ถูกต้อง | 47 | ภาคกลาง | 530000 | 1553630 | 0 | 2.00 |
| 16 | บ่อขยะทต.ด่านมะขามเตี้ย | ม.1 ต.ด่านมะขามเตี้ย อ.ด่านมะขามเตี้ย จ.กาญจนบุรี | ทต.ด่านมะขามเตี้ย | กาญจนบุรี | ✓ | | 2546 | 10 | Open Dump | ไม่ถูกต้อง | 47 | ภาคกลาง | 543526 | 1532263 | 0 | 4.50 |
| 17 | บ่อขยะทต.ท่าขนุน | ม.5 ต.หินดาด อ.ทองผาภูมิ จ.กาญจนบุรี (เช่าที่เอกชน) | เอกชน | กาญจนบุรี | | ✓ | 2546 | N/A | Open Dump | ไม่ถูกต้อง | 47 | ภาคกลาง | 458404 | 1631946 | 2 | 10.00 |
| 18 | บ่อขยะทต.ลิ่นถิ่น | บ้านหนองเจริญ ม.6 ต.ลิ่นถิ่น อ.ทองผาภูมิ จ.กาญจนบุรี | ทต.ลิ่นถิ่น | กาญจนบุรี | ✓ | | 2540 | N/A | Open Dump | ไม่ถูกต้อง | 47 | ภาคกลาง | 476863 | 1610053 | 0 | 2.20 |
| 19 | บ่อขยะอบต.หินดาด | บ้านวังผาตาด ม.8 ต.หินดาด อ.ทองผาภูมิ จ.กาญจนบุรี | อบต.หินดาด | กาญจนบุรี | ✓ | | 2557 | 2 | Open Dump | ไม่ถูกต้อง | 47 | ภาคกลาง | 472888 | 1618994 | 0 | 1.00 |
| 20 | บ่อขยะอบต.ปิล๊อก | บ้านอีต่อง ม.1 ต.ปิลอก อ.ทองผาภูมิ จ.กาญจนบุรี (2550) | อบต.ปิล๊อก | กาญจนบุรี | ✓ | | 2550 | 5 | Open Dump | ไม่ถูกต้อง | 47 | ภาคกลาง | 431539 | 1623461 | 0 | 4.00 |
| 21 | บ่อขยะทต.ท่าม่วง | หมู่ที่ 6 ตำบลวังขนาย อำเภอท่าม่วง จังหวัดกาญจนบุรี | ทต.ท่าม่วง | กาญจนบุรี | ✓ | | 2554 | N/A | Open Dump | ไม่ถูกต้อง | 47 | ภาคกลาง | 571332 | 1544693 | 1 | 13.00 |
| 22 | บ่อขยะทต.สำรอง | บ้านรางเข่ ต.พังตรุ อ.ท่าม่วง จ.กาญจนบุรี | ทต.สำรอง | กาญจนบุรี | ✓ | | 2538 | 11 | Open Dump | ไม่ถูกต้อง | 47 | ภาคกลาง | 567979 | 1532173 | 0 | 5.00 |
| 23 | บ่อขยะทต.ท่าล้อ | หมู่ 2 หมู่ 6 ตำบลท่าล้อ อ.ท่าม่วง จ.กาญจนบุรี | ทต.ท่าล้อ | กาญจนบุรี | ✓ | | 2553 | 3 | Open Dump | ไม่ถูกต้อง | 47 | ภาคกลาง | 563193 | 1547851 | 2 | 11.00 |
| 24 | บ่อขยะทต.บ่อพลอย | ม.11 ต.บ่อพลอย อ.บ่อพลอย จ.กาญจนบุรี | ทต.บ่อพลอย | กาญจนบุรี | ✓ | | 2538 | 4 | Open Dump | ไม่ถูกต้อง | 47 | ภาคกลาง | 555191 | 1581656 | 0 | 8.50 |
| 25 | บ่อขยะทต.หนองรี | ต.หนองรี อ.บ่อพลอย จ.กาญจนบุรี | ทต.หนองรี | กาญจนบุรี | ✓ | | 2540 | N/A | Open Dump | ไม่ถูกต้อง | 47 | ภาคกลาง | 549554 | 1606733 | 0 | 2.00 |
| 26 | บ่อขยะอบต.หลุมรัง | บ้านหนองหมู ม.6 ต.หลุมรัง อ.บ่อพลอย จ.กาญจนบุรี | อบต.หลุมรัง | กาญจนบุรี | ✓ | | 2542 | 30 | Open Dump | ไม่ถูกต้อง | 47 | ภาคกลาง | 555533 | 1595220 | 0 | 2.00 |
| 27 | บ่อขยะทต.พนมทวน | ต.หนองโรง อ.พนมทวน จ.กาญจนบุรี | ทต.พนมทวน | กาญจนบุรี | ✓ | | 2546 | N/A | Open Dump | ไม่ถูกต้อง | 47 | ภาคกลาง | 570474 | 1564331 | 0 | 5.00 |
| 28 | บ่อขยะทต.ตลาดเขต | ม.9 ต.รางหวาย อ.พนมทวน จ.กาญจนบุรี | ทต.ตลาดเขต | กาญจนบุรี | ✓ | | 2542 | 10 | Open Dump | ไม่ถูกต้อง | 47 | ภาคกลาง | 585933 | 1575243 | 0 | 16.00 |
| 29 | บ่อขยะทต.รางหวาย | ต.รางหวาย อ.พนมทวน จ.กาญจนบุรี | ทต.รางหวาย | กาญจนบุรี | ✓ | | 2548 | 1 | Open Dump | ไม่ถูกต้อง | 47 | ภาคกลาง | 578599 | 1574714 | 0 | 10.00 |
| 30 | บ่อขยะอบต.พังตรุ | บ้านดงรัง ม.16 ต.พังตรุ อ.พนมทวน จ.กาญจนบุรี | อบต.พังตรุ | กาญจนบุรี | ✓ | | 2553 | 1 | Open Dump | ไม่ถูกต้อง | 47 | ภาคกลาง | 583369 | 1558667 | 0 | 6.00 |
| 31 | บ่อขยะอบต.ทุ่งสมอ | บ้านหนองตาหมื่น ม.1 ต.ทุ่งสมอ อ.พนมทวน | อบต.ทุ่งสมอ | กาญจนบุรี | ✓ | | 2546 | N/A | Open Dump | ไม่ถูกต้อง | 47 | ภาคกลาง | 569697 | 1557909 | 0 | 2.50 |
| 32 | บ่อขยะอบต.ดอนตาเพชร | บ้านบ่อสำโรง ม.2 ต.ดอนตาเพชร อ.พนมทวน จ.กาญจนบุรี | อบต.ดอนตาเพชร | กาญจนบุรี | ✓ | | 2554 | 2 | Open Dump | ไม่ถูกต้อง | 47 | ภาคกลาง | 573097 | 1570429 | 0 | 6.00 |
| 33 | บ่อขยะทต.เอราวัณ | ต.เอราวัณ | ทต.เอราวัณ | กาญจนบุรี | ✓ | | N/A | N/A | Control Dump | ถูกต้อง | 47 | ภาคกลาง | 514903 | 1590053 | 0 | 3.00 |
| 34 | บ่อขยะอบต.หนองเป็ด | บ้านทุ่งนา ม.4 ต.หนองเป็ด อ.ศรีสวัสดิ์ จ.กาญจนบุรี | อบต.หนองเป็ด | กาญจนบุรี | ✓ | | 2556 | N/A | Open Dump | ไม่ถูกต้อง | 47 | ภาคกลาง | 518230 | 1599238 | 0 | 1.00 |
| 35 | บ่อขยะอบต.ท่ากระดาน | ต.ท่ากระดาน | อบต.ท่ากระดาน | กาญจนบุรี | ✓ | | 2552 | N/A | Open Dump | ไม่ถูกต้อง | 47 | ภาคกลาง | 513659 | 1600231 | 0 | 4.00 |
| 36 | บ่อขยะอบต.หนองลู | บ้านพระเจดีย์สามองค์ ม.9 ต.หนองลู อ.สังขละบุรี จ.กาญจนบุรี (พื้นที่ อบต.หนองลู, ทต.วังกะ | ทต.วังกะ | กาญจนบุรี | ✓ | | 2550 | 2 | Open Dump | ไม่ถูกต้อง | 47 | ภาคกลาง | 436849 | 1690190 | 1 | 13.00 |
| 37 | บ่อขยะทต.หนองปรือ | ม.1 ต.หนองปรือ อ.หนองปรือ จ.กาญจนบุรี | ทต.หนองปรือ | กาญจนบุรี | ✓ | | 2544 | 8 | Open Dump | ไม่ถูกต้อง | 47 | ภาคกลาง | 549427 | 1616863 | 0 | 12.00 |
| 38 | บ่อขยะอบต. บ้านใหม่ | 15/1 หมู่ 10 ตำบลบ้านใหม่ อำเภอท่าม่วง จังหวัดกาญจนบุรี | บริษัท กาญจน์ไมนิ่ง จำกัด | กาญจนบุรี | | ✓ | 2548 | 20 | Incinerator | ถูกต้อง | 47 | ภาคกลาง | 563209 | 1530866 | 6 | 38.70 |
| 39 | บ่อขยะอบต.หนองตากยา | หมู่ 4 ต.หนองตากยา อ.ท่าม่วง จ.กาญจนบุรี (ปิดแล้ว ณ ปลายปี 2558) | นายสัญชัย ไวคกุล (SNT Tech) | กาญจนบุรี | | ✓ | 2554 | 80 | Control Dump | ไม่ถูกต้อง | 47 | ภาคกลาง | 567638 | 1536558 | 3 | 1.00 |
| 40 | บ่อขยะอบต.จรเข้เผือก | ม.3 ต.จรเข้เผือก อ.ด่านมะขามเตี้ย จ.กาญจนบุรี | อบต.จรเข้เผือก | กาญจนบุรี | ✓ | | 2557 | 1 | Open Dump | ไม่ถูกต้อง | 47 | ภาคกลาง | 531682 | 1532793 | 0 | 3.50 |

**สถานที่กำจัดขยะมูลฝอย ปี 2558 จ. กาญจนบุรี**

| ลำดับที่ | ชื่อสถานที่กำจัดขยะมูลฝอย | ที่อยู่ | ผู้ดำเนินการ (ระบุชื่อ) | จังหวัด | หน่วยงานดำเนินการ | | ปีที่เปิดดำเนินการ (พ.ศ) | ขนาดพื้นที่ (ไร่) | กระบวนการ | ความถูกต้องของการ | พิกัดสถานที่กำจัดขยะมูลฝอย | | | | ผู้ทิ้งร่วม | ปริมาณขยะที่เข้าระบบ (ตัน/วัน) |
|---|---|---|---|---|---|---|---|---|---|---|---|---|---|---|---|---|
| | | | | | รัฐ | เอกชน | | | | | โซน | ภูมิภาค | พิกัดแกน X | พิกัดแกน Y | | |
| 41 | บ่อขยะอบต.กลอนโด | ม.8 ต.กลอนโด อ.ด่านมะขามเตี้ย จ.กาญจนบุรี | อบต.กลอนโด | กาญจนบุรี | ✓ | | 2558 | 50 | Open Dump | ไม่ถูกต้อง | 47 | ภาคกลาง | 545341 | 1538397 | 0 | 1.00 |
| 42 | บ่อขยะอบต.หนองโรง | ต.หนองโรง อ.พนมทวน จ.กาญจนบุรี | อบต.หนองโรง | กาญจนบุรี | ✓ | | N/A | 15 | Open Dump | ไม่ถูกต้อง | 47 | ภาคกลาง | 566297 | 1564206 | 0 | 6.50 |

**หมายเหตุ** N/A หมายถึง ไม่มีการรายงานข้อมูลในส่วนนี้

# แผนที่แสดงตำแหน่งที่ตั้งสถานที่กำจัดขยะมูลฝอย จังหวัดเพชรบุรี ปี พ.ศ. 2558

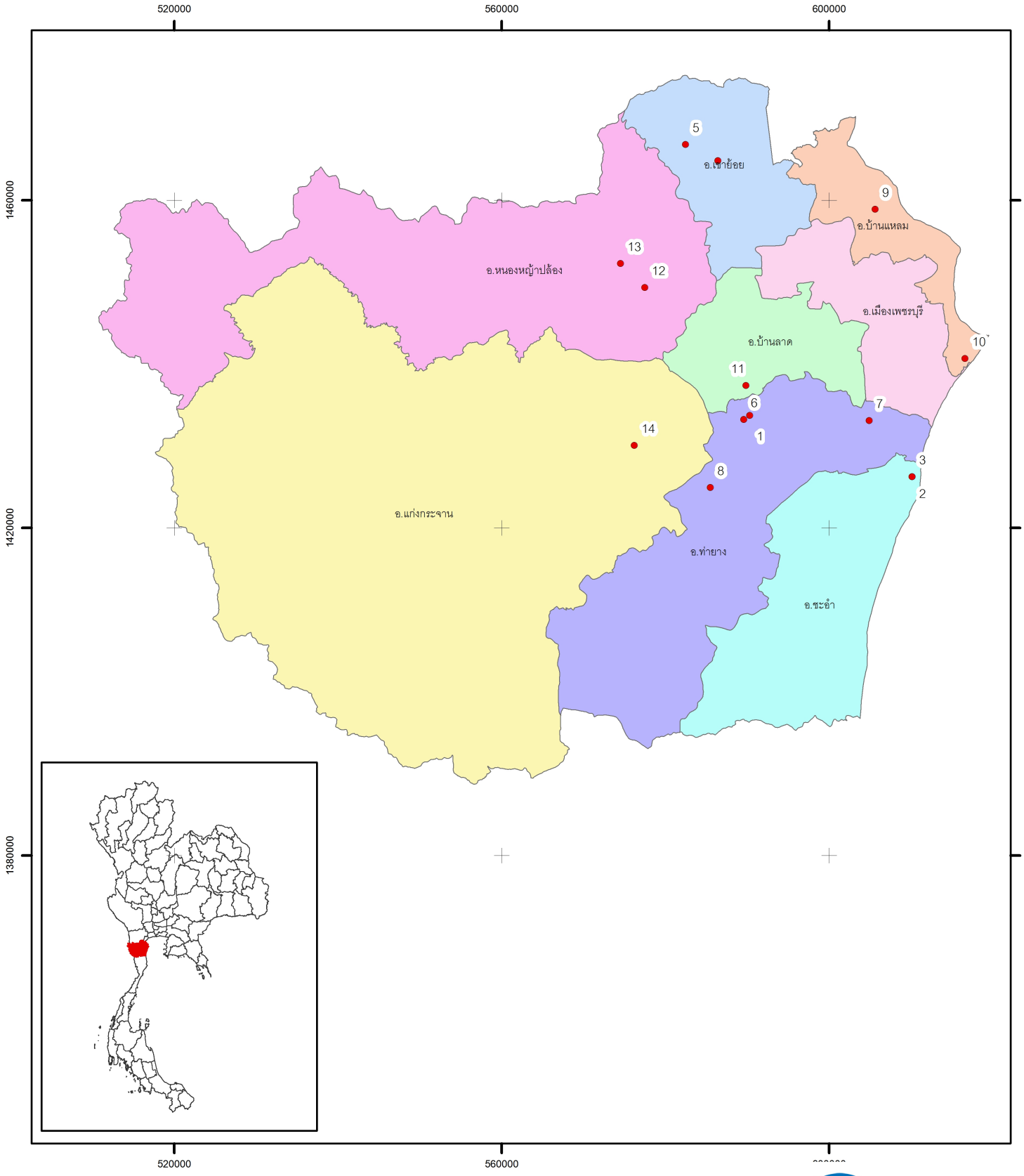




**สัญลักษณ์**

- แนวเขตอำเภอ
- ตำแหน่งสถานที่กำจัดขยะมูลฝอย

N W E S

0 5 10 20 30 40 Kilometers

กรมควบคุมมลพิษ
POLLUTION CONTROL DEPARTMENT

ส่วนขยะมูลฝอยและสิ่งปฏิกูล
สำนักจัดการการกากของเสียและสารอันตราย กรมควบคุมมลพิษ
กระทรวงทรัพยากรธรรมชาติและสิ่งแวดล้อม

สถานที่กำจัดขยะมูลฝอย ปี 2558 จ.เพชรบุรี

| ลำดับที่ | ชื่อสถานที่กำจัดขยะมูลฝอย | ที่อยู่ | ผู้ดำเนินการ (ระบุชื่อ) | จังหวัด | หน่วยงานดำเนินการ | | ปีที่เปิดดำเนินการ (พ.ศ) | ขนาดพื้นที่ (ไร่) | กระบวนการ | ความถูกต้องของการดำเนินการ | พิกัดสถานที่กำจัดขยะมูลฝอย | | | | ผู้ทิ้งร่วม | ปริมาณขยะที่เข้าระบบ (ตัน/วัน) |
|---|---|---|---|---|---|---|---|---|---|---|---|---|---|---|---|---|
| | | | | | รัฐ | เอกชน | | | | | โซน | ภูมิภาค | พิกัดแกน X | พิกัดแกน Y | | |
| 1 | บ่อขยะเทศบาลตำบลท่าแลง | ม.7 ต.ท่าแลง อ.ท่ายาง จ.เพชรบุรี | บ.ดับเบิลยูพีจีอี เพชรบุรี | เพชรบุรี | | ✓ | N/A | N/A | Open Dump | ไม่ถูกต้อง | 47 | ภาคกลาง | 590317 | 1433706 | 16 | 62.56 |
| 2 | บ่อขยะทม.ชะอำ | บ้านเขาโป่ง หมู่ 9 ต.เขาใหญ่ อ.ชะอำ จ.เพชรบุรี | ทม.ชะอำ | เพชรบุรี | ✓ | | 2543 | 118.33 | Open Dump | ไม่ถูกต้อง | 47 | ภาคกลาง | 610137 | 1426198 | 14 | 65.00 |
| 3 | บ่อขยะทต.บางเก่า | ม.1 ต.บางเก่า อ.ชะอำ จ.เพชรบุรี | ทต.บางเก่า | เพชรบุรี | ✓ | | 2542 | N/A | Open Dump | ไม่ถูกต้อง | 47 | ภาคกลาง | 610137 | 1426198 | 0 | 5.00 |
| 4 | บ่อขยะทต.เขาย้อย | ม.1 ต.สระพัง อ.เขาย้อย จ.เพชรบุรี | ทต.เขาย้อย | เพชรบุรี | ✓ | | 2540 | 18.2 | Open Dump | ไม่ถูกต้อง | 47 | ภาคกลาง | 586427 | 1464789 | 0 | 11.50 |
| 5 | บ่อขยะอบต.หนองชุมพล | บ้านชัดหลังเต่า ม. 7 ต.หนองชุมพล อ.เขาย้อย จ.เพชรบุรี | อบต.หนองชุมพล | เพชรบุรี | ✓ | | 2545 | 5 | Open Dump | ไม่ถูกต้อง | 47 | ภาคกลาง | 582472 | 1466777 | 0 | 10.50 |
| 6 | บ่อขยะทต.ท่ายาง | บ้านห้วยแกละ หมู่ 5 ต.ท่าแลง อ.ท่ายาง จ.เพชรบุรี | ทต.ท่ายาง | เพชรบุรี | ✓ | | 2536 | 16 | Open Dump | ไม่ถูกต้อง | 47 | ภาคกลาง | 589592 | 1433202 | 2 | 66.80 |
| 7 | บ่อขยะทต.หนองจอก | บ้านหนองจิก ม.9 ต.หนองจอก อ.ท่ายาง จ.เพชรบุรี | ทต.หนองจอก | เพชรบุรี | ✓ | | 2530 | 7 | Open Dump | ไม่ถูกต้อง | 47 | ภาคกลาง | 604891 | 1433058 | 0 | 1.00 |
| 8 | บ่อขยะทต.ท่าไม้รวก | บ้านหนองเตียน หมู่ 2 ต.ท่าไม้รวก อ.ท่ายาง จ.เพชรบุรี | ทต.ท่าไม้รวก | เพชรบุรี | ✓ | | 2544 | 10 | Open Dump | ไม่ถูกต้อง | 47 | ภาคกลาง | 585508 | 1424908 | 0 | 7.00 |
| 9 | บ่อขยะทต.บ้านแหลม | หมู่ที่ 5 ถ.เพชรบุรี-บ้านแหลม ต.บ้านแหลม อ.บ้านแหลม จ.เพชรบุรี | ทต.บ้านแหลม | เพชรบุรี | ✓ | | 2539 | 20 | Open Dump | ไม่ถูกต้อง | 47 | ภาคกลาง | 605639 | 1458853 | 1 | 16.00 |
| 10 | บ่อขยะอบต.แหลมผักเบี้ย | ม.2 ต.แหลมผักเบี้ย อ.บ้านแหลม จ.เพชรบุรี | อบต.แหลมผักเบี้ย | เพชรบุรี | ✓ | | 2551 | 1 | Open Dump | ไม่ถูกต้อง | 47 | ภาคกลาง | 616609 | 1440650 | 0 | 1.50 |
| 11 | บ่อขยะทต.บ้านลาด | บ้านห้วยลึก อ.บ้านลาด จ.เพชรบุรี | ทต.บ้านลาด | เพชรบุรี | ✓ | | 2538 | 10 | Open Dump | ไม่ถูกต้อง | 47 | ภาคกลาง | 589834 | 1437366 | 0 | 4.00 |
| 12 | บ่อขยะอบต.ท่าตะคร้อ | | อบต.ท่าตะคร้อ | เพชรบุรี | ✓ | | 2549 | N/A | Open Dump | ไม่ถูกต้อง | 47 | ภาคกลาง | 577481 | 1449302 | 0 | 3.64 |
| 13 | บ่อขยะอบต.หนองหญ้าปล้อง | บ้านโคกวัด ม.9 ต.หนองหญ้าปล้อง อ.หนองหญาปล้อง จ.เพชรบุรี | อบต.หนองหญ้าปล้อง | เพชรบุรี | ✓ | | 2554 | 10 | Open Dump | ไม่ถูกต้อง | 47 | ภาคกลาง | 574514 | 1452252 | 0 | 6.27 |
| 14 | บ่อขยะอบต.แก่งกระจาน | ม.11 ต.แก่งกระจาน อ.แก่งกระจาน จ.เพชรบุรี | อบต.แก่งกระจาน | เพชรบุรี | ✓ | | 2540 | N/A | Open Dump | ไม่ถูกต้อง | 47 | ภาคกลาง | 576207 | 1430030 | 0 | 9.50 |

หมายเหตุ N/A หมายถึง ไม่มีการรายงานข้อมูลในส่วนนี้

# แผนที่แสดงตำแหน่งที่ตั้งสถานที่กำจัดขยะมูลฝอย จังหวัดสมุทรสงคราม ปี พ.ศ. 2558

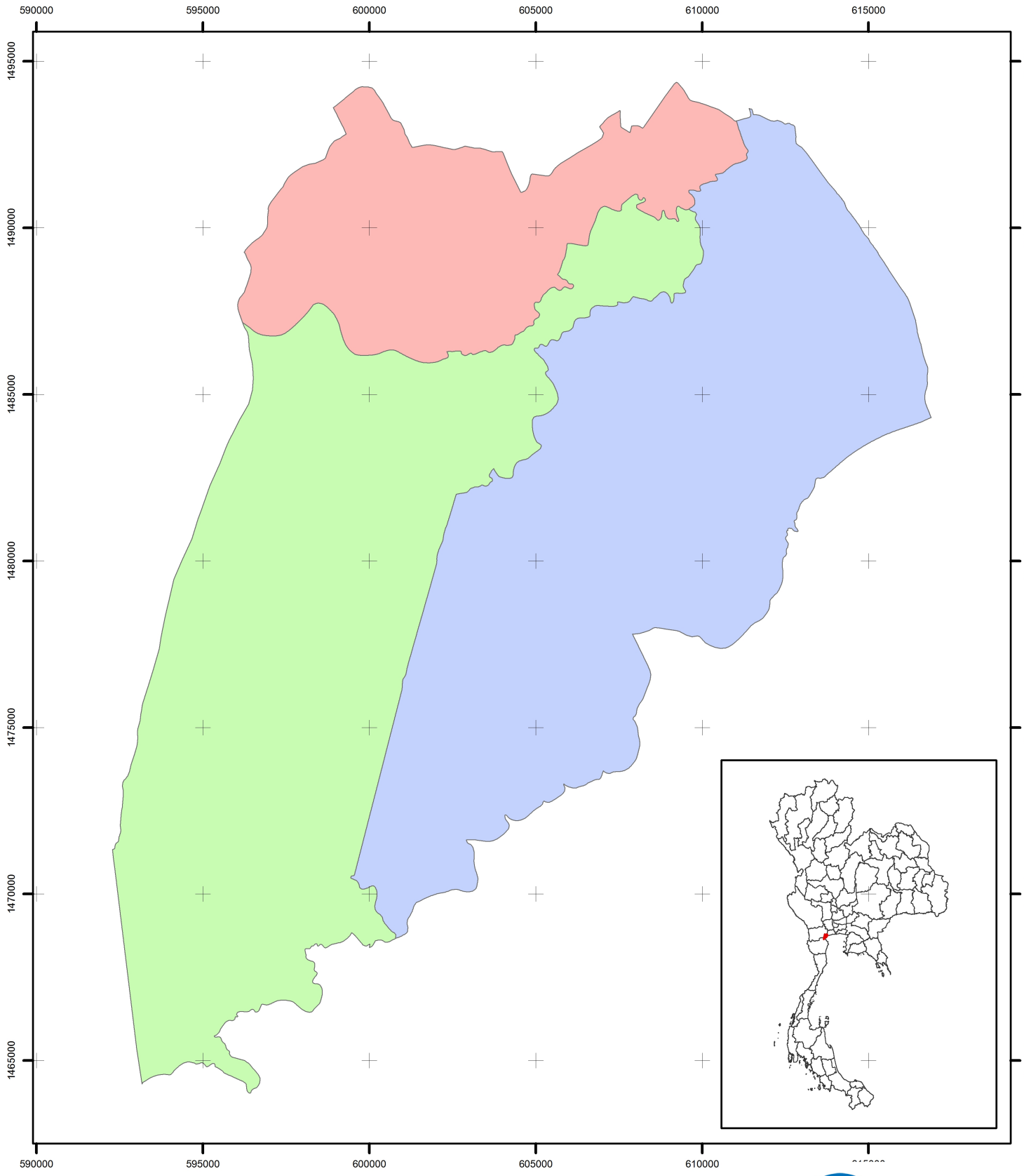




**สัญลักษณ์**

- แนวเขตอำเภอ
- ตำแหน่งสถานที่กำจัดขยะมูลฝอย

N
W E
S

0 1 2 4 6 8 Kilometers

กรมควบคุมมลพิษ
POLLUTION CONTROL DEPARTMENT

ส่วนขยะมูลฝอยและสิ่งปฏิกูล
สำนักจัดการการกากของเสียและสารอันตราย กรมควบคุมมลพิษ
กระทรวงทรัพยากรธรรมชาติและสิ่งแวดล้อม

**สถานที่กำจัดขยะมูลฝอย ปี 2558 จ.สมุทรสงคราม**

| ลำดับที่ | ชื่อสถานที่กำจัดขยะมูลฝอย | ที่อยู่ | ผู้ดำเนินการ (ระบุชื่อ) | จังหวัด | หน่วยงานดำเนินการ | | ปีที่เปิดดำเนินการ (พ.ศ) | ขนาดพื้นที่ (ไร่) | กระบวนการ | ความถูกต้องของการดำเนินการ | พิกัดสถานที่กำจัดขยะมูลฝอย | | | | ผู้ทิ้งร่วม | ปริมาณขยะที่เข้าระบบ |
|---|---|---|---|---|---|---|---|---|---|---|---|---|---|---|---|---|
| | | | | | รัฐ | เอกชน | | | | | โซน | ภูมิภาค | พิกัดแกน X | พิกัดแกน Y | | |
| 1 | บ่อขยะเอกชน SNT Tech | 81 ม.6 ต.คลองโคน อ.เมือง จ.สมุทรสงคราม | บ.SNT Tech จำกัด | สมุทรสงคราม | N/A | N/A | N/A | N/A | transferstation | transferstation | 47 | กลาง | 601529 | 1477097 | 11 | 45 |

**หมายเหตุ** N/A หมายถึง ไม่มีการรายงานข้อมูลในส่วนนี้

# แผนที่แสดงตำแหน่งที่ตั้งสถานที่กำจัดขยะมูลฝอย จังหวัดประจวบคีรีขันธ์ ปี พ.ศ. 2558

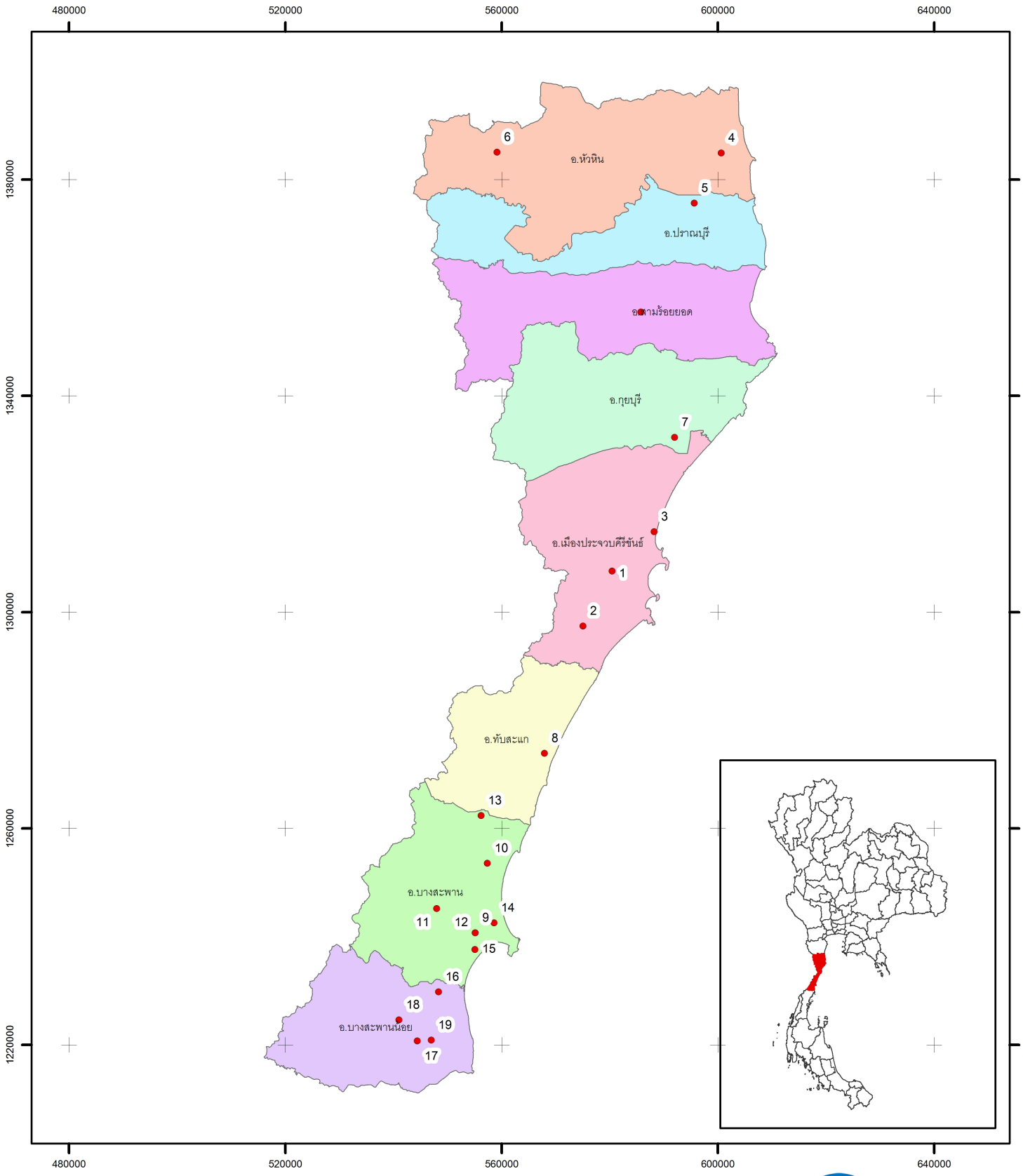


## สัญลักษณ์

- แนวเขตอำเภอ
- ตำแหน่งสถานที่กำจัดขยะมูลฝอย

N W E S

0 5 10 20 30 40 Kilometers

กรมควบคุมมลพิษ
POLLUTION CONTROL DEPARTMENT

ส่วนขยะมูลฝอยและสิ่งปฏิกูล
สำนักจัดการกากของเสียและสารอันตราย กรมควบคุมมลพิษ
กระทรวงทรัพยากรธรรมชาติและสิ่งแวดล้อม

สถานที่กำจัดขยะมูลฝอย ปี 2558 จ.ประจวบคีรีขันธ์

| ลำดับที่ | ชื่อสถานที่กำจัดขยะมูลฝอย | ที่อยู่ | ผู้ดำเนินการ (ระบุชื่อ) | จังหวัด | หน่วยงานดำเนินการ | | ปีที่เปิดดำเนินการ (พ.ศ) | ขนาดพื้นที่ (ไร่) | กระบวนการ | ความถูกต้องของการดำเนินการ | พิกัดสถานที่กำจัดขยะมูลฝอย | | | | ผู้ทิ้งร่วม | ปริมาณขยะที่เข้าระบบ (ตัน/วัน) |
|---|---|---|---|---|---|---|---|---|---|---|---|---|---|---|---|---|
| | | | | | รัฐ | เอกชน | | | | | โซน | ภูมิภาค | พิกัดแกน X | พิกัดแกน Y | | |
| 1 | บ่อขยะอบต.เกาะหลัก | บ้านทุ่งเคล็ด ม.6 ต.เกาะหลัก อ.เมือง จ.ประจวบคีรีขันธ์ | อบต.เกาะหลัก | ประจวบคีรีขันธ์ | ✓ | | 2554 | 4 | Open Dump | ไม่ถูกต้อง | 47 | ภาคกลาง | 580448 | 1307548 | 0 | 4.00 |
| 2 | บ่อขยะอบต.ห้วยทราย | บ้านหัวโก ม.10 ต.ห้วยทราย อ.เมือง จ.ประจวบคีรีขันธ์ | อบต.ห้วยทราย | ประจวบคีรีขันธ์ | ✓ | | 2557 | N/A | Open Dump | ไม่ถูกต้อง | 47 | ภาคกลาง | 575079 | 1297391 | 0 | 3.00 |
| 3 | บ่อขยะอบต.อ่าวน้อย | ต.อ่าวน้อย อ.เมือง จ.ประจวบ | อบต.อ่าวน้อย | ประจวบคีรีขันธ์ | ✓ | | N/A | N/A | Incinerator | ถูกต้อง | 47 | ภาคกลาง | 588231 | 1314855 | 0 | 5.00 |
| 4 | บ่อขยะทม.หัวหิน | บ้านหนองพรานพุก ม.1 ต.ทับใต้ อ.หัวหิน | ทม.หัวหิน | ประจวบคีรีขันธ์ | ✓ | | 2539 | 130 | Open Dump | ไม่ถูกต้อง | 47 | ภาคกลาง | 600648 | 1384846 | 1 | 126.00 |
| 5 | บ่อขยะทต.ปราณบุรี | ศูนย์การทหารราบค่ายธนะรัชต์ ม.3 ต.เขาน้อย อ.ปราณบุรี | ทต.ปราณบุรี | ประจวบคีรีขันธ์ | ✓ | | 2542 | 200 | Engineered Landfil | ถูกต้อง | 47 | ภาคกลาง | 595637 | 1375599 | 17 | 127.90 |
| 6 | บ่อขยะอบต.ห้วยสัตว์ใหญ่ | ม.2 ต.ห้วยสัตว์ใหญ่ อ.หัวหิน | อบต.ห้วยสัตว์ใหญ่ | ประจวบคีรีขันธ์ | ✓ | | 2549 | N/A | Open Dump | ไม่ถูกต้อง | 47 | ภาคกลาง | 559145 | 1385022 | 0 | 4.05 |
| 7 | บ่อขยะเอกชน | ม.2 ต.กุยบุรี อ.กุยบุรี | เอกชน | ประจวบคีรีขันธ์ | | ✓ | 2556 | 10 | Open Dump | ไม่ถูกต้อง | 47 | ภาคกลาง | 592025 | 1332279 | 2 | 12.00 |
| 8 | บ่อขยะอบต.ทับสะแก | ต.ทับสะแก | อบต.ทับสะแก | ประจวบคีรีขันธ์ | ✓ | | 2555 | N/A | Open Dump | ไม่ถูกต้อง | 47 | ภาคกลาง | 567920 | 1273883 | 0 | 3.20 |
| 9 | บ่อขยะทต.กำเนิดนพคุณ | ม.5 ต.กำเนิดนพคุณ อ.บางสะพาน | ทต.กำเนิดนพคุณ | ประจวบคีรีขันธ์ | ✓ | | 2551 | N/A | Open Dump | ไม่ถูกต้อง | 47 | ภาคกลาง | 555131 | 1240684 | 0 | 10.00 |
| 10 | บ่อขยะทต.บ้านกรูด | บ้านกรูด ม.3 ต.ธงชัย อ.บางสะพาน จ.ประจวบฯ | ทต.บ้านกรูด | ประจวบคีรีขันธ์ | ✓ | | 2542 (มีการกลบเมื่อ 8/7/57) | 4 | Open Dump | ไม่ถูกต้อง | 47 | ภาคกลาง | 557362 | 1253558 | 0 | 10.00 |
| 11 | บ่อขยะทต.ร่อนทอง | ม.12 ถ.เพชรเกษม-บ้านดอน ต.ร่อนทอง อ.บางสะพาน จ.ประจวบ | ทต.ร่อนทอง | ประจวบคีรีขันธ์ | ✓ | | 2550 | 7 | Open Dump | ไม่ถูกต้อง | 47 | ภาคกลาง | 548000 | 1245161 | 0 | 6.00 |
| 12 | บ่อขยะอบต.กำเนิดนพคุณ | ต.กำเนิดนพคุณ | อบต.กำเนิดนพคุณ | ประจวบคีรีขันธ์ | ✓ | | N/A | N/A | Open Dump | ไม่ถูกต้อง | 47 | ภาคกลาง | 555131 | 1240684 | 0 | 2.00 |
| 13 | บ่อขยะอบต.ชัยเกษม | บ้านหนองหญ้าปล้อง ม.1 ต.ชัยเกษม อ.บางสะพาน จ.ประจวบ | อบต.ชัยเกษม | ประจวบคีรีขันธ์ | ✓ | | 2548 | 25 | Open Dump | ไม่ถูกต้อง | 47 | ภาคกลาง | 556204 | 1262355 | 0 | 1.50 |
| 14 | บ่อขยะอบต.แม่รำพึง | ม.7 ต.แม่รำพึง อ.บางสะพาน | อบต.แม่รำพึง | ประจวบคีรีขันธ์ | ✓ | | 2539 | N/A | Open Dump | ไม่ถูกต้อง | 47 | ภาคกลาง | 558598 | 1242528 | 0 | 8.00 |
| 15 | บ่อขยะอบต.พงศ์ประศาสน์ | ม.1 ต.พงศ์ประศาสน์ อ.บางสะพาน จ.ประจวบ | อบต.พงศ์ประศาสน์ | ประจวบคีรีขันธ์ | ✓ | | 2555 | 0.5 | other | ถูกต้อง | 47 | ภาคกลาง | 555097 | 1237573 | 0 | 3.25 |
| 16 | บ่อขยะทต.บางสะพานน้อย | ต.บางสะพาน อ.บางสะพานน้อย จ.ประจวบ | ทต.บางสะพานน้อย | ประจวบคีรีขันธ์ | ✓ | | 2549 | N/A | Open Dump | ไม่ถูกต้อง | 47 | ภาคกลาง | 548336 | 1229777 | 0 | 13.00 |
| 17 | บ่อขยะอบต.ทรายทอง | บ้านห้วยลึก ม.7 ต.ทรายทอง อ.บางสะพานน้อย จ.ประจวบ (ปี | อบต.ทรายทอง | ประจวบคีรีขันธ์ | ✓ | | 2538 | 7 | Open Dump | ไม่ถูกต้อง | 47 | ภาคกลาง | 544427 | 1220683 | 0 | 2.00 |
| 18 | บ่อขยะอบต.ช้างแรก | ม.3 ต.ช้างแรก อ.บางสะพานน้อย จ.ประจวบ | อบต.ช้างแรก | ประจวบคีรีขันธ์ | ✓ | | 2540 | 2 | Open Dump | ไม่ถูกต้อง | 47 | ภาคกลาง | 541038 | 1224578 | 0 | 1.50 |
| 19 | บ่อขยะอบต.ปากแพรก | บ้านหนองห้วยฝาด ม.3 ต.ปากแพรก อ.บางสะพานน้อย จ.ประจวบ | อบต.ปากแพรก | ประจวบคีรีขันธ์ | ✓ | | 2552 | 1 | Open Dump | ไม่ถูกต้อง | 47 | ภาคกลาง | 546991 | 1220848 | 0 | 3.00 |
| 20 | บ่อขยะทต.ไร่เก่า | บ้านหนองเป่าปี่ ม.7 ต.ไร่เก่า อ.สามร้อยยอด จ.ประจวบ | ทต.ไร่เก่า | ประจวบคีรีขันธ์ | ✓ | | 2545 | 42 | Open Dump | ไม่ถูกต้อง | 47 | ภาคกลาง | 585757 | 1355447 | 0 | 10.00 |

**หมายเหตุ** N/A หมายถึง ไม่มีการรายงานข้อมูลในส่วนนี้

# ภาคผนวก ข – 9

## สถานที่กำจัดขยะมูลฝอย

## สสภ. 9

# แผนที่แสดงตำแหน่งที่ตั้งสถานที่กำจัดขยะมูลฝอย สำนักงานสิ่งแวดล้อมภาคที่ 9 ปี พ.ศ. 2558

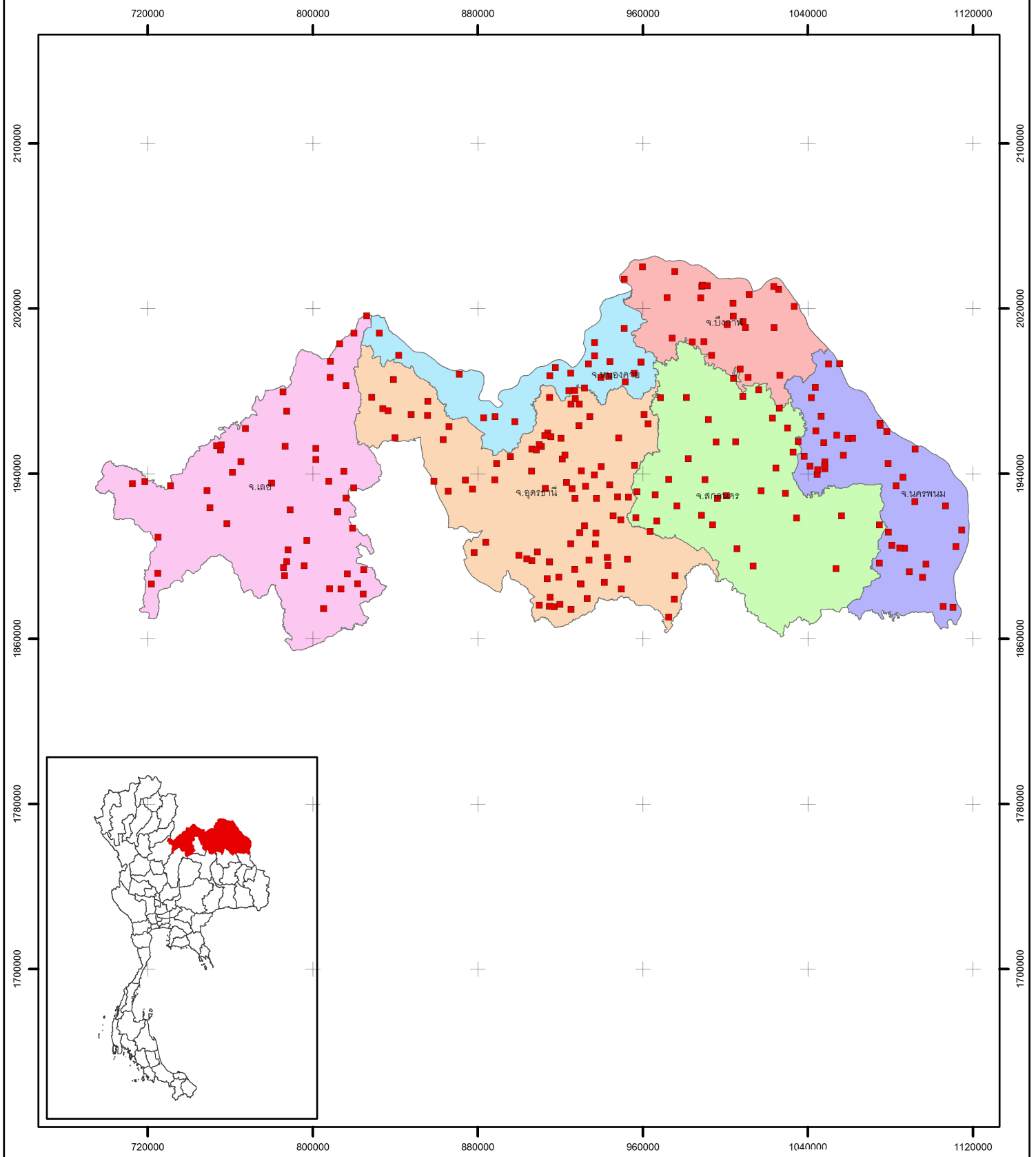




## สัญลักษณ์

- แนวเขตจังหวัด
- ตำแหน่งสถานที่กำจัดขยะมูลฝอย

N
W E
S

0 15 30 60 90 120 Kilometers

กรมควบคุมมลพิษ
POLLUTION CONTROL DEPARTMENT

ส่วนขยะมูลฝอยและสิ่งปฏิกูล
สำนักจัดการกากของเสียและสารอันตราย กรมควบคุมมลพิษ
กระทรวงทรัพยากรธรรมชาติและสิ่งแวดล้อม

# แผนที่แสดงตำแหน่งที่ตั้งสถานที่กำจัดขยะมูลฝอย จังหวัดอุดรธานี ปี พ.ศ. 2558

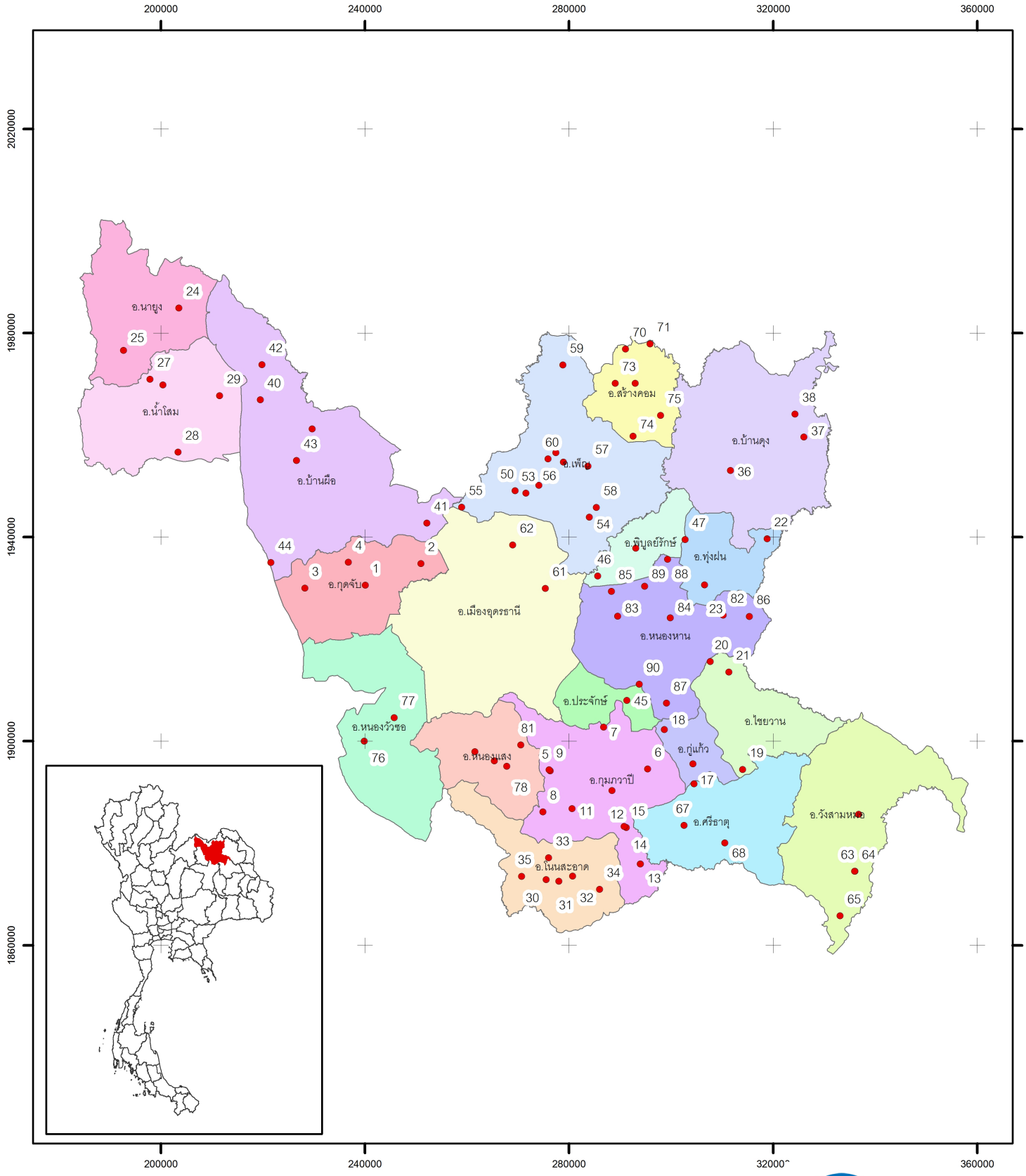


## สัญลักษณ์

- แนวเขตอำเภอ
- ตำแหน่งสถานที่กำจัดขยะมูลฝอย

N
W E
S

0 5 10 20 30 40 Kilometers

กรมควบคุมมลพิษ
POLLUTION CONTROL DEPARTMENT

ส่วนขยะมูลฝอยและสิ่งปฏิกูล
สำนักจัดการกากของเสียและสารอันตราย กรมควบคุมมลพิษ
กระทรวงทรัพยากรธรรมชาติและสิ่งแวดล้อม

**สถานที่กำจัดขยะมูลฝอย ปี 2558 จ.อุดรธานี**

| ลำดับที่ | ชื่อสถานที่กำจัดขยะมูลฝอย | ที่อยู่ | ผู้ดำเนินการ (ระบุชื่อ) | จังหวัด | หน่วยงานดำเนินการ | | ปีที่เปิดดำเนินการ (พ.ศ) | ขนาดพื้นที่ (ไร่) | กระบวนการ | ความถูกต้องของการดำเนินการ | พิกัดสถานที่กำจัดขยะมูลฝอย | | | | ผู้ทิ้งร่วม | ปริมาณขยะที่เข้าระบบ (ตัน/วัน) |
|---|---|---|---|---|---|---|---|---|---|---|---|---|---|---|---|---|
| | | | | | รัฐ | เอกชน | | | | | โซน | ภูมิภาค | พิกัดแกน X | พิกัดแกน Y | | |
| 1 | บ่อขยะ ทต.กุดจับ | บ้านดงหัน หมู่ 6 ต.สร้างก่อ อ.กุดจับ จ.อุดรธานี | ทต.กุดจับ | อุดรธานี | ✓ | | 2540 | 10 | Open Dump | ไม่ถูกต้อง | 48 | ภาคตะวันออกเฉียงเหนือ | 240086 | 1930552 | 2 | 14.60 |
| 2 | บ่อขย ทต.เชียงเพ็ง | บ้านสร้างแป้น หมู่ 2 ต.เชียงเพ็ง อ.กุดจับ จ.อุดรธานี | ทต.เชียงเพ็ง | อุดรธานี | ✓ | | 2548 | 15 | Open Dump | ไม่ถูกต้อง | 48 | ภาคตะวันออกเฉียงเหนือ | 250981 | 1934765 | 0 | 4.00 |
| 3 | บ่อขยะ ทต.ตาลเลียน | บ้านเหล่าตำแยหมู่ 6 ต.ตาลเลียน อ.กุดจับ จ.อุดรธานี | ทต.ตาลเลียน | อุดรธานี | ✓ | | 2549 | 18 | Open Dump | ไม่ถูกต้อง | 48 | ภาคตะวันออกเฉียงเหนือ | 228265 | 1929927 | 0 | 4.00 |
| 4 | บ่อขยะ ทต.สร้างก่อ | บ้านนาหนองทุ่ม หมู่ 2 ต.สร้างก่อ อ.กุดจับ จ.อุดรธานี | ทต.สร้างก่อ | อุดรธานี | ✓ | | 2539 | 14 | Open Dump | ไม่ถูกต้อง | 48 | ภาคตะวันออกเฉียงเหนือ | 236787 | 1935025 | 0 | 4.50 |
| 5 | บ่อขยะ ทต.กงพานพันดอน | บ้านคำบง หมู่ 10 ต.พันดอน อ.กุมภวาปี จ.อุดรธานี | ทต.กงพานพันดอน | อุดรธานี | ✓ | | 2543 | 11 | Open Dump | ไม่ถูกต้อง | 48 | ภาคตะวันออกเฉียงเหนือ | 276331 | 1894125 | 0 | 10.00 |
| 6 | บ่อขยะทต.แชแล | บ้านโนนหินลาด หมู่ 14 ต.แชแล อ.กุมภวาปี จ.อุดรธานี | ทต.แชแล | อุดรธานี | ✓ | | 2552 | 12.6 | Open Dump | ไม่ถูกต้อง | 48 | ภาคตะวันออกเฉียงเหนือ | 295419 | 1894490 | 0 | 10.00 |
| 7 | บ่อขยะ ทต.เชียงเหว | บ้านเชียงแหว หมู่11 ต.เชียงแหว อ.กุมภวาปี จ.อุดรธานี | ทต.เชียงแหว | อุดรธานี | ✓ | | 2547 | 3 | Open Dump | ไม่ถูกต้อง | 48 | ภาคตะวันออกเฉียงเหนือ | 286807 | 1902704 | 0 | 3.50 |
| 8 | บ่อขยะทต.ปะโค | บ้านหัวขัว หมู่ 5 ต.ปะโค อ.กุมภวาปี จ.อุดรธานี | ทต.ปะโค | อุดรธานี | ✓ | | 2555 | 4 | Open Dump | ไม่ถูกต้อง | 48 | ภาคตะวันออกเฉียงเหนือ | 274892 | 1886080 | 0 | 5.00 |
| 9 | บ่อขยะทต.พันดอน | บ้านคำบง ม.10 ต.พันดอน อ.กุมภวาปี จ.อุดรธานี | ทต.พันดอน | อุดรธานี | ✓ | | 2541 | 19 | Controled Dump | ถูกต้อง | 48 | ภาคตะวันออกเฉียงเหนือ | 276131 | 1894349 | 0 | 3.00 |
| 10 | บ่อขยะ ทต.หนองหว้า | พื้นที่สาธารณะบ้านห้วยบง ม.2 ต.หนองหว้า อ.กุมภวาปี จ.อุดรธานี | ทต.หนองหว้า | อุดรธานี | ✓ | | N/A | 2 | Open Dump | ไม่ถูกต้อง | 48 | ภาคตะวันออกเฉียงเหนือ | 293973 | 1875912 | 0 | 2.00 |
| 11 | บ่อขยะ ทต.ห้วยเกิ้ง | บ้านโนนสิมมา หมู่ 2 ต.ห้วยเกิ้ง อ.กุมภวาปี จ.อุดรธานี | ทต.ห้วยเกิ้ง | อุดรธานี | ✓ | | 2542 | 30 | Open Dump | ไม่ถูกต้อง | 48 | ภาคตะวันออกเฉียงเหนือ | 280608 | 1886731 | 0 | 4.00 |
| 12 | บ่อขยะ อบต.กุมภวาปี | บ้านโพธิ์สง่า หมู่ 14 ต.กุมภวาปี อ.กุมภวาปี จ.อุดรธานี | เอกชน | อุดรธานี | | ✓ | 2539 | 5 | Open Dump | ไม่ถูกต้อง | 48 | ภาคตะวันออกเฉียงเหนือ | 288416 | 1890267 | 0 | 3.00 |
| 13 | บ่อขยะ อบต.ท่าสี่ | ข้างวัดป่าศรัทราธรรม บ้านท่าสี่ หมู่ 4 ต.ท่าสี่ อ.กุมภวาปี จ.อุดรธานี | อบต.ท่าสี่ | อุดรธานี | ✓ | | 2550 | 1/4 | Open Dump | ไม่ถูกต้อง | 48 | ภาคตะวันออกเฉียงเหนือ | 293969 | 1875901 | 0 | 1.50 |
| 14 | บ่อขยะอบต.สือออ | บ้านสือออ หมู่1 ต.สือออ อ.กุมภวาปี จ.อุดรธานี | อบต.สือออ | อุดรธานี | ✓ | | 2549 | 1 | Open Dump | ไม่ถูกต้อง | 48 | ภาคตะวันออกเฉียงเหนือ | 291227 | 1883043 | 0 | 1.50 |
| 15 | บ่อขยะอบต.สือออ | บ้านหนองแดง หมู่ 6 ต.สือออ อ.กุมภวาปี จ.อุดรธานี | อบต.สือออ | อุดรธานี | ✓ | | 2549 | 1 | Open Dump | ไม่ถูกต้อง | 48 | ภาคตะวันออกเฉียงเหนือ | 290816 | 1883248 | 0 | 1.50 |
| 16 | บ่อขยะ ทต.เวียงคำ | ของเอกชน บ้านคำไผ่ ม.7 ต.เวียงคำ อ.กุมภวาปี จ.อุดรธานี | เอกชน | อุดรธานี | | ✓ | 2557 | 10 | Open Dump | ไม่ถูกต้อง | 48 | ภาคตะวันออกเฉียงเหนือ | 304507 | 1891602 | 3 | 25.32 |
| 17 | บ่อขยะ ทต.กู่แก้ว | บ้านช้าป่าหัน หมู่ 3 ต.บ้านจืด อ.กู่แก้ว จ.อุดรธานี | ทต.กู่แก้ว (เช่าที่เอกชน) | อุดรธานี | ✓ | | 2556 | 4 | Open Dump | ไม่ถูกต้อง | 48 | ภาคตะวันออกเฉียงเหนือ | 304321 | 1895542 | 0 | 3.00 |
| 18 | บ่อขยะ ทต.คอนสาย | ป่าช้าสาธารณประโยชน์ หมู่ 15 ต.คอนสาย อ.กู่แก้ว จ.อุดรธานี | ทต.คอนสาย | อุดรธานี | ✓ | | 2553 | 3 | Open Dump | ไม่ถูกต้อง | 48 | ภาคตะวันออกเฉียงเหนือ | 298700 | 1902218 | 0 | 15.00 |
| 19 | บ่อขยะทต.โพนสูง | บ้านโคกสง่า หมู่ 7 ต.โพนสูง อ.ไชยวาน จ.อุดรธานี | ทต.โพนสูง | อุดรธานี | ✓ | | 2550 | 1 | Open Dump | ไม่ถูกต้อง | 48 | ภาคตะวันออกเฉียงเหนือ | 314027 | 1894387 | 0 | 4.00 |
| 20 | บ่อขยะทต.หนองแวงแก้มหอม | (หลังเทศบาล)บ้านหนองแวง หมู่ 10 ต.ไชยวาน อ.ไชยวาน จ.อุดรธานี | ทต.หนองแวงแก้มหอม | อุดรธานี | ✓ | | 2556 | 15 | Open Dump | ไม่ถูกต้อง | 48 | ภาคตะวันออกเฉียงเหนือ | 307713 | 1915542 | 3 | 19.50 |
| 21 | บ่อขยะอบต.คำเลาะ | (บ้านวังชมภู,บ้านดงพัฒนา) หมู่ 5,6 ต.ไชยวาน อ.ไชยวาน จ.อุดรธานี | อบต.คำเลาะ | อุดรธานี | ✓ | | 2556 | 1 | Open Dump | ไม่ถูกต้อง | 48 | ภาคตะวันออกเฉียงเหนือ | 311333 | 1913501 | 0 | 0.50 |
| 22 | บ่อขยะอบต.ทุ่งฝน | บ้านศรีสงคราม หมู่ 13 ต.ทุ่งฝน อ.ทุ่งฝน จ.อุดรธานี | อบต.ทุ่งฝน | อุดรธานี | ✓ | | 2554 | 0.75 | Open Dump | ไม่ถูกต้อง | 48 | ภาคตะวันออกเฉียงเหนือ | 318836 | 1939616 | 0 | 0.50 |
| 23 | บาอขยะ ทต.ทุ่งใหญ่ | บริเวณชายป่า หมู่ 5 ต.ทุ่งใหญ่ อ.ทุ่งฝน จ.อุดรธานี | ทต.ทุ่งใหญ่ | อุดรธานี | ✓ | | 2552 | 1.5 | Open Dump | ไม่ถูกต้อง | 48 | ภาคตะวันออกเฉียงเหนือ | 306570 | 1930567 | 0 | 2.00 |
| 24 | บ่อขยะ ทต.นายูง | บ้านนาสมนึก หมู่ 6 ต.นายูง อ.นายูง จ.อุดรธานี | ทต.นายูง | อุดรธานี | ✓ | | 2550 | 3 | Open Dump | ไม่ถูกต้อง | 48 | ภาคตะวันออกเฉียงเหนือ | 203541 | 1984860 | 0 | 2.00 |
| 25 | บ่อขยะอบต.บ้านก้อง | ม.11 ต.บ้านก้อง อ.นายูง จ.อุดรธานี | อบต.บ้านก้อง | อุดรธานี | ✓ | | 2550 | 15 | Open Dump | ไม่ถูกต้อง | 48 | ภาคตะวันออกเฉียงเหนือ | 192693 | 1976541 | 0 | 1.20 |
| 26 | บ่อขยะ ทต.นางัว | บ้านโสมเจริญ (เขต อบต.ศรีสำราญ) หมู่ 11 ต.ศรีสำราญ อ.น้ำโสม จ.อุดรธานี | ทต.นางัว | อุดรธานี | ✓ | | 2539 | 26 | Open Dump | ไม่ถูกต้อง | 48 | ภาคตะวันออกเฉียงเหนือ | 200439 | 1969768 | 1 | 10.00 |
| 27 | บ่อขยะ ทต.น้ำโสม | บ้านน้ำปด หมู่ 3 ต.น้ำโสม อ.น้ำโสม จ.อุดรธานี | ทต.น้ำโสม | อุดรธานี | ✓ | | N/A | 10 | Open Dump | ไม่ถูกต้อง | 48 | ภาคตะวันออกเฉียงเหนือ | 197902 | 1970895 | 1 | 10.00 |
| 28 | บ่อขยะ อบต.บ้านหยวก | บ้านแท่น หมู่ 10 ต.บ้านหยวก อ.น้ำโสม จ.อุดรธานี | อบต.บ้านหยวก (เช่าที่เอกชน) | อุดรธานี | ✓ | | 2554 | 5 | Open Dump | ไม่ถูกต้อง | 48 | ภาคตะวันออกเฉียงเหนือ | 203393 | 1956606 | 0 | 4.00 |
| 29 | บ่อขยะอบต.หนองแวง | บ้านสาครพัฒนา ม.6 ต.บ้านหนองแวง อ.น้ำโสม จ.อุดรธานี (3บ่อ) | อบต.หนองแวง | อุดรธานี | ✓ | | 2546 | 2 | Open Dump | ไม่ถูกต้อง | 48 | ภาคตะวันออกเฉียงเหนือ | 211527 | 1967683 | 0 | 3.00 |
| 30 | บ่อขยะอบต.โคกกลาง | บ้านโคกกลาง หมู่ 1 ต.โคกกลาง อ.โนนสะอาด จ.อุดรธานี | อบต.โคกกลาง | อุดรธานี | ✓ | | 2539 | 0.5 | Open Dump | ไม่ถูกต้อง | 48 | ภาคตะวันออกเฉียงเหนือ | 275556 | 1872811 | 0 | 0.50 |
| 31 | บ่อขยะอบต.โคกกลาง | บ้านโคกสง่า ม.3 ต.โคกกลาง อ.โนนสะอาด จ.อุดรธานี | อบต.โคกกลาง | อุดรธานี | ✓ | | 2541 | 0.5 | Open Dump | ไม่ถูกต้อง | 48 | ภาคตะวันออกเฉียงเหนือ | 278007 | 1872490 | 0 | 0.50 |
| 32 | บ่อขยะอบต.โคกกลาง | บ้านม่วงดง ม.4 ต.โคกกลาง อ.โนนสะอาด จ.อุดรธานี | อบต.โคกกลาง | อุดรธานี | ✓ | | 2541 | 0.5 | Open Dump | ไม่ถูกต้อง | 48 | ภาคตะวันออกเฉียงเหนือ | 280730 | 1873495 | 0 | 0.50 |
| 33 | บ่อขยะทต.โนนสะอาด | บ้านฝายเจริญสุข หมู่ 9 ต.โนนสะอาด อ.โนนสะอาด จ.อุดรธานี | ทต.โนนสะอาด | อุดรธานี | ✓ | | 2540 | 10 | Open Dump | ไม่ถูกต้อง | 48 | ภาคตะวันออกเฉียงเหนือ | 276014 | 1877097 | 1 | 3.00 |
| 34 | บ่อขยะอบต.ทมนางาม | หมู่ 1 ต.ทมนางาม อ.โนนสะอาด จ.อุดรธานี | อบต.ทมนางาม | อุดรธานี | ✓ | | 2545 | 1 | Open Dump | ไม่ถูกต้อง | 48 | ภาคตะวันออกเฉียงเหนือ | 286022 | 1870898 | 0 | 0.20 |
| 35 | บ่อขยะอบต.โพธิ์ศรีสำราญ | บ้านศรีสวัสดิ์ หมู่ 8 ต.โพธิ์ศรีสำราญ อ.โนนสะอาด จ.อุดรธานี | อบต.โพธิ์ศรีสำราญ | อุดรธานี | ✓ | | 2549 | 2 | Open Dump | ไม่ถูกต้อง | 48 | ภาคตะวันออกเฉียงเหนือ | 270715 | 1873481 | 0 | 1.50 |
| 36 | บ่อขยะ ทม.บ้านดุง | บ้านโนนศรีทอง หมู่ 7 ต.บ้านชัย อ.บ้านดุง จ.อุดรธานี | ทม.บ้านดุง | อุดรธานี | ✓ | | 2535 | 16 | Sanitary Landfill | ถูกต้อง | 48 | ภาคตะวันออกเฉียงเหนือ | 311641 | 1953036 | 7 | 27.00 |
| 37 | บ่อขยะอบต.บ้านม่วง | บ้านศรีเมือง หมู่ 14 ต.บ้านม่วง อ.บ้านดุง จ.อุดรธานี | อบต.บ้านม่วง | อุดรธานี | ✓ | | 2550 | 3 | Open Dump | ไม่ถูกต้อง | 48 | ภาคตะวันออกเฉียงเหนือ | 326049 | 1959551 | 0 | 2.00 |
| 38 | บ่อขยะ อบต.วังทอง | บ้านวังแสนสุข หมู่ 6 ต.วังทอง อ.บ้านดุง จ.อุดรธานี | อบต.วังทอง | อุดรธานี | ✓ | | 2553 | 12 | Open Dump | ไม่ถูกต้อง | 48 | ภาคตะวันออกเฉียงเหนือ | 324292 | 1964073 | 0 | 3.00 |
| 39 | บ่อขยะ ทต.บ้านผือ | หมู่ 12 ต.บ้านผือ อ.บ้านผือ จ.อุดรธานี | ทต.บ้านผือ | อุดรธานี | ✓ | | N/A | 16 | Open Dump | ไม่ถูกต้อง | 48 | ภาคตะวันออกเฉียงเหนือ | 229694 | 1961169 | 1 | 10.90 |
| 40 | บ่อขยะ อบต.กลางใหญ่ | บ้านกลางใหญ่ ม.12 ต.กลางใหญ่ อ.บ้านผือ จ.อุดรธานี | อบต.กลางใหญ่ | อุดรธานี | ✓ | | 2540 | 1 | Open Dump | ไม่ถูกต้อง | 48 | ภาคตะวันออกเฉียงเหนือ | 219508 | 1966885 | 0 | 3.00 |

**สถานที่กำจัดขยะมูลฝอย ปี 2558 จ.อุดรธานี**

| ลำดับที่ | ชื่อสถานที่กำจัดขยะมูลฝอย | ที่อยู่ | ผู้ดำเนินการ (ระบุชื่อ) | จังหวัด | หน่วยงานดำเนินการ | | ปีที่เปิดดำเนินการ (พ.ศ) | ขนาดพื้นที่ (ไร่) | กระบวนการ | ความถูกต้องของการดำเนินการ | พิกัดสถานที่กำจัดขยะมูลฝอย | | | | ผู้ทิ้งร่วม | ปริมาณขยะที่เข้าระบบ (ตัน/วัน) |
|---|---|---|---|---|---|---|---|---|---|---|---|---|---|---|---|---|
| | | | | | รัฐ | เอกชน | | | | | โซน | ภูมิภาค | พิกัดแกน X | พิกัดแกน Y | | |
| 41 | บ่อขยะ อบต.เชือน้ำ | บ้านเทื่อม หมู่ 12 ต.เชือน้ำ อ.บ้านผือ จ.อุดรธานี | อบต.เชือน้ำ (เช่าที่เอกชน) | อุดรธานี | ✓ | | 2550 | 1 | Open Dump | ไม่ถูกต้อง | 48 | ภาคตะวันออกเฉียงเหนือ | 252155 | 1942672 | 0 | 5.00 |
| 42 | บ่อขยะ อบต.คำด้วง | บ้านคำด้วง หมู่ 10 ต.คำด้วง อ.บ้านผือ จ.อุดรธานี | อบต.คำด้วง | อุดรธานี | ✓ | | 2550 | 2 | Open Dump | ไม่ถูกต้อง | 48 | ภาคตะวันออกเฉียงเหนือ | 219827 | 1973749 | 0 | 3.00 |
| 43 | บ่อขยะ อบต.จำปาโมง | บ้านกลางน้อย หมู่ 6 ต.จำปาโมง อ.บ้านผือ จ.อุดรธานี | อบต.จำปาโมง | อุดรธานี | ✓ | | 2555 | 0.5 | Open Dump | ไม่ถูกต้อง | 48 | ภาคตะวันออกเฉียงเหนือ | 226615 | 1954944 | 0 | 0.25 |
| 44 | บ่อขยะอบต.หนองแวง | บ้านหนองแวง หมู่ 10 ต.หนองแวง อ.บ้านผือ จ.อุดรธานี | อบต.หนองแวง | อุดรธานี | ✓ | | 2549 | 10 | Open Dump | ไม่ถูกต้อง | 48 | ภาคตะวันออกเฉียงเหนือ | 221588 | 1934983 | 0 | 0.50 |
| 45 | บ่อขยะอบต.อุ่มจาน | บ้านอุ่มจาน หมู่ 8 ต.อุ่มจาน อ.ประจักษ์ศิลปาคม จ.อุดรธานี | อบต.อุ่มจาน | อุดรธานี | ✓ | | 2547 | 2 | Open Dump | ไม่ถูกต้อง | 48 | ภาคตะวันออกเฉียงเหนือ | 291353 | 1907959 | 0 | 4.50 |
| 46 | บ่อขยะอบต.ดอนกลอย | บ้านหว้าน หมู่ 3 ต.ดอนกลอย อ.พิบูลย์รักษ์ จ.อุดรธานี | อบต.ดอนกลอย | อุดรธานี | ✓ | | 2551 | 4 | Open Dump | ไม่ถูกต้อง | 48 | ภาคตะวันออกเฉียงเหนือ | 285656 | 1932327 | 0 | 2.00 |
| 47 | บ่อขยะอบต.นาทราย | บ้านน้ำรอด หมู่ 2 ต.นาทราย อ.พิบูลย์รักษ์ จ.อุดรธานี | อบต.นาทราย | อุดรธานี | ✓ | | 2553 | 12 | Open Dump | ไม่ถูกต้อง | 48 | ภาคตะวันออกเฉียงเหนือ | 302752 | 1939486 | 0 | 4.00 |
| 48 | บ่อขยะอบต.บ้านแดง | บ้านดงไร่ หมู่ 14 ต.บ้านแดง อ.พิบูลย์รักษ์ จ.อุดรธานี | อบต.บ้านแดง | อุดรธานี | ✓ | | 2540 | 6 | Open Dump | ไม่ถูกต้อง | 48 | ภาคตะวันออกเฉียงเหนือ | 293101 | 1937771 | 0 | 6.00 |
| 49 | บ่อขยะ ทต.เพ็ญ | บ้านเหล่าสูง หมู่ 8 ต.เพ็ญ อ.เพ็ญ จ.อุดรธานี | ทต.เพ็ญ | อุดรธานี | ✓ | | 2528 | 10 | Open Dump | ไม่ถูกต้อง | 48 | ภาคตะวันออกเฉียงเหนือ | 277429 | 1956527 | 0 | 8.00 |
| 50 | บ่อขยะอบต.เชียงหวาง | บ้านสร้างหลวง หมู่2 ต.เชียงหวาง อ.เพ็ญ | อบต.เชียงหวาง | อุดรธานี | ✓ | | 2550 | 10 | Open Dump | ไม่ถูกต้อง | 48 | ภาคตะวันออกเฉียงเหนือ | 269454 | 1949019 | 0 | 2.00 |
| 51 | บ่อขยะอบต.เชียงหวาง | บ้านดอนข่า หมู่8 ต.เชียงหวาง อ.เพ็ญ | อบต.เชียงหวาง | อุดรธานี | ✓ | | 2550 | 10 | Open Dump | ไม่ถูกต้อง | 48 | ภาคตะวันออกเฉียงเหนือ | 274120 | 1950105 | 0 | 2.00 |
| 52 | บ่อขยะอบต.เชียงหวาง | บ้านหนองสระใคร หมู่13 ต.เชียงหวาง อ.เพ็ญ | อบต.เชียงหวาง | อุดรธานี | ✓ | | 2550 | 5 | Open Dump | ไม่ถูกต้อง | 48 | ภาคตะวันออกเฉียงเหนือ | 273102 | 1951040 | 0 | 2.00 |
| 53 | บ่อขยะอบต.เชียงหวาง | บ้านโพนเลา หมู่7 ต.เชียงหวาง อ.เพ็ญ | อบต.เชียงหวาง | อุดรธานี | ✓ | | 2550 | 5 | Open Dump | ไม่ถูกต้อง | 48 | ภาคตะวันออกเฉียงเหนือ | 271587 | 1948588 | 0 | 2.00 |
| 54 | บ่อขยะอบต.นาบัว | บ้านนาบัว ม.9 (คุ้มโนนสาด) ต.นาบัว อ.เพ็ญ จ.อุดรธานี | อบต.นาบัว | อุดรธานี | ✓ | | 2555 | 20 | Open Dump | ไม่ถูกต้อง | 48 | ภาคตะวันออกเฉียงเหนือ | 283994 | 1943865 | 0 | 3.00 |
| 55 | บ่อขยะอบต.นาพู่ | บ้านศรีบุญเรือง หมู่ 6 ต.นาพู่ อ.เพ็ญ จ.อุดรธานี | อบต.นาพู่ | อุดรธานี | ✓ | | 2541 | 29 | Open Dump | ไม่ถูกต้อง | 48 | ภาคตะวันออกเฉียงเหนือ | 258996 | 1945803 | 0 | 2.00 |
| 56 | บ่อขยะอบต.เพ็ญ | บ้านหนองดุ หมู่ 5 ต.เพ็ญ อ.เพ็ญ จ.อุดรธานี | อบต.เพ็ญ | อุดรธานี | ✓ | | 2551 | 1 | Open Dump | ไม่ถูกต้อง | 48 | ภาคตะวันออกเฉียงเหนือ | 278902 | 1954672 | 0 | 5.00 |
| 57 | บ่อขยะอบต.เพ็ญ | บ้านโพนทัน หมู่ 6 ต.เพ็ญ อ.เพ็ญ จ.อุดรธานี | อบต.เพ็ญ | อุดรธานี | ✓ | | 2551 | 1 | Open Dump | ไม่ถูกต้อง | 48 | ภาคตะวันออกเฉียงเหนือ | 283733 | 1953872 | 0 | 5.00 |
| 58 | บ่อขยะอบต.สุมเส้า | หมู่ 1 ถ.สุมเส้า-บ้านดุง ต.สุ่มเส้า อ.เพ็ญ จ.อุดรธานี | อบต.สุมเส้า | อุดรธานี | ✓ | | 2555 | 5 | Open Dump | ไม่ถูกต้อง | 48 | ภาคตะวันออกเฉียงเหนือ | 285375 | 1945745 | 0 | 5.50 |
| 59 | บ่อขยะอบต.จอมศรี (ของเอกชน) | บ้านโนนแสงจันทร์ หมู่ 15 ต.จอมศรี อ.เพ็ญ จ.อุดรธานี | เอกชน | อุดรธานี | | ✓ | 2557 | 12 | Open Dump | ไม่ถูกต้อง | 48 | ภาคตะวันออกเฉียงเหนือ | 278791 | 1973677 | 4 | 12.03 |
| 60 | บ่อขยะของเอกชน พื้นที่ อบต.เพ็ญ | บ้านสันป่าตอง หมู่11 ต.เพ็ญ อ.เพ็ญ จ.อุดรธานี | บริษัทเอ็นเนอร์แทรก | อุดรธานี | | ✓ | 2557 | 20 | Open Dump | ไม่ถูกต้อง | 48 | ภาคตะวันออกเฉียงเหนือ | 275916 | 1955284 | 4 | 24.08 |
| 61 | บ่อขยะ ทน.อุดรธานี | บ.โคกหนองหาด ต.หนองนาคำ อ.เมือง จ.อุดรธานี | ทน.อุดรธานี | อุดรธานี | ✓ | | 2544 | 296 | Sanitary Landfill | ถูกต้อง | 48 | ภาคตะวันออกเฉียงเหนือ | 275370 | 1929899 | 32 | 262.00 |
| 62 | บ่อขยะอบต.นาข่า | บ้านหมากตูม ม.16 ต.นาข่า อ.เมือง จ.อุดรธานี (หนองฮีจิด) | อบต.นาข่า | อุดรธานี | ✓ | | 2541 | 4 | Open Dump | ไม่ถูกต้อง | 48 | ภาคตะวันออกเฉียงเหนือ | 268993 | 1938417 | 0 | 5.00 |
| 63 | บ่อขยะทต.ลำพันชาด | (ขุดบ่อข้างสำนักงานเทศบาล) ต.ลำพันชาด อ.วังสามหมอ จ.อุดรธานี | ทต.ลำพันชาด | อุดรธานี | ✓ | | N/A | N/A | Open Dump | ไม่ถูกต้อง | 48 | ภาคตะวันออกเฉียงเหนือ | 336037 | 1874446 | 0 | 2.00 |
| 64 | บ่อขยะ ทต.วังสามหมอ | บ้านหนองแวงเจริญ ม.5 ต.วังสามหมอ อ.วังสามหมอ จ.อุดรธานี | ทต.วังสามหมอ | อุดรธานี | ✓ | | 2558 | 15 | Open Dump | ไม่ถูกต้อง | 48 | ภาคตะวันออกเฉียงเหนือ | 336004 | 2874445 | 0 | 6.21 |
| 65 | บ่อขยะ อบต.คำโคกสูง | บ้านดงง่ามนางาม หมู่ 9 ต.คำโคกสูง อ.วังสามหมอ จ.อุดรธานี | อบต.คำโคกสูง | อุดรธานี | ✓ | | 2555 | 2 | Open Dump | ไม่ถูกต้อง | 48 | ภาคตะวันออกเฉียงเหนือ | 333157 | 1865747 | 0 | 2.00 |
| 66 | บ่อขยะอบต.หนองกุงทับม้า | บ้านโนนสว่าง ม.7 ต.หนองกุงทับม้า อ.วังสามหมอ จ.อุดรธานี | อบต.หนองกุงทับม้า | อุดรธานี | ✓ | | **2549** | **10** | Open Dump | ไม่ถูกต้อง | 48 | ภาคตะวันออกเฉียงเหนือ | 336791 | 1885647 | 0 | 1.00 |
| 67 | บ่อขยะทต.จำปี | บ้านโคกผักชี ม.8 ต.จำปี อ.ศรีธาตุ จ.อุดรธานี | ทต.จำปี | อุดรธานี | ✓ | | 2553 | 36 | Open Dump | ไม่ถูกต้อง | 48 | ภาคตะวันออกเฉียงเหนือ | 302570 | 1883439 | 0 | 3.00 |
| 68 | บ่อขยะ ทต.ศรีธาตุ | บ้านกอก ม.6 ต.ศรีธาตุ อ.ศรีธาตุ จ.อุดรธานี 41230 | ทต.ศรีธาตุ | อุดรธานี | ✓ | | 2545 | 10ไร่ 2งาน | Open Dump | ไม่ถูกต้อง | 48 | ภาคตะวันออกเฉียงเหนือ | 310552 | 1879996 | 0 | 5.94 |
| 69 | บ่อขยะ ทต.สร้างคอม | บ้านโคกสว่าง หมู่ 8 ต.สร้างคอม อ.สร้างคอม จ.อุดรธานี | ทต.สร้างคอม | อุดรธานี | ✓ | | 2540 | 16 | Open Dump | ไม่ถูกต้อง | 48 | ภาคตะวันออกเฉียงเหนือ | 293006 | 1970078 | 0 | 3.00 |
| 70 | บ่อขยะอบต.เชียงดา | บ้านเชียงดา หมู่ 1 ต.เชียงดา อ.สร้างคอม จ.อุดรธานี | อบต.เชียงดา | อุดรธานี | ✓ | | 2558 | 2 | Open Dump | ไม่ถูกต้อง | 48 | ภาคตะวันออกเฉียงเหนือ | 291093 | 1976822 | 0 | 1.00 |
| 71 | บ่อขยะอบต.เชียงดา | บ้านปึงสำราญ หมู่ 3 ต.เชียงดา อ.สร้างคอม จ.อุดรธานี | อบต.เชียงดา | อุดรธานี | ✓ | | 2557 | 1 | Open Dump | ไม่ถูกต้อง | 48 | ภาคตะวันออกเฉียงเหนือ | 295870 | 1977814 | 0 | 1.00 |
| 72 | บ่อขยะเอกชนพื้นที่อบต.นาสะอาด | บ้านนาไชยฟอง หมู่ 6 ต.นาสะอาด อ.สร้างคอม จ.อุดรธานี | เอกชน | อุดรธานี | | ✓ | 2549 | 6 | Open Dump | ไม่ถูกต้อง | 48 | ภาคตะวันออกเฉียงเหนือ | 291259 | 1972736 | 0 | 0.50 |
| 73 | บ่อขยะ ทต.บ้านโคก | บ้านโพธิ์ หมู่ 2 ต.บ้านโคก อ.สร้างคอม จ.อุดรธานี | ทต.บ้านโคก | อุดรธานี | ✓ | | 2545 | 5 | Open Dump | ไม่ถูกต้อง | 48 | ภาคตะวันออกเฉียงเหนือ | 289059 | 1970116 | 0 | 7.00 |
| 74 | บ่อขยะทต.บ้านยวด | บ้านนามั่ง หมู่4 ต.บ้านยวด อ.สร้างคอม จ.อุดรธานี | ทต.บ้านยวด | อุดรธานี | ✓ | | 2548 | 33 | Open Dump | ไม่ถูกต้อง | 48 | ภาคตะวันออกเฉียงเหนือ | 292585 | 1959719 | 0 | 4.00 |
| 75 | บ่อขยะอบต.หินโงม | บ้านศิลาทอง หมู่ 7 ต.หินโงม อ.สร้างคอม จ.อุดรธานี | อบต.หินโงม | อุดรธานี | ✓ | | 2558 | N/A | Open Dump | ไม่ถูกต้อง | 48 | ภาคตะวันออกเฉียงเหนือ | 297937 | 1963825 | 0 | 3.00 |
| 76 | บ่อขยะทต.ภูผาแดง | บ้านโนนสำราญ ม.5 ต.หนองอ้อ อ.หนองวัวซอ จ.อุดรธานี | ทต.ภูผาแดง | อุดรธานี | ✓ | | 2542 | 36 | Open Dump | ไม่ถูกต้อง | 48 | ภาคตะวันออกเฉียงเหนือ | 239907 | 1899942 | 1 | 10.00 |
| 77 | บ่อขยะ อบต.หนองอ้อ | หมู่ 5 ต.หนองอ้อ อ.หนองวัวซอ จ.อุดรธานี | อบต.หนองอ้อ | อุดรธานี | ✓ | | 2554 | 52 | Open Dump | ไม่ถูกต้อง | 48 | ภาคตะวันออกเฉียงเหนือ | 245764 | 1904559 | 0 | 5.00 |
| 78 | บ่อขยะ ทต.แสงสว่าง | บ้านแสงสว่าง หมู่ 6 ต.แสงสว่าง อ.หนองแสง จ.อุดรธานี | ทต.แสงสว่าง | อุดรธานี | ✓ | | 2547 | 12 | Open Dump | ไม่ถูกต้อง | 48 | ภาคตะวันออกเฉียงเหนือ | 267802 | 1895031 | 0 | 6.00 |
| 79 | บ่อขยะ อบต.ทับกุง | บ้านทับกุง หมู่ 3 ถ.ทับกุง-วัดถ้ำเกีย ต.ทับกุง อ.หนองแสง จ.อุดรธานี | อบต.ทับกุง | อุดรธานี | ✓ | | 2541 | 2 | Open Dump | ไม่ถูกต้อง | 48 | ภาคตะวันออกเฉียงเหนือ | 261568 | 1897886 | 0 | 6.00 |

**สถานที่กำจัดขยะมูลฝอย ปี 2558 จ.อุดรธานี**

| ลำดับที่ | ชื่อสถานที่กำจัดขยะมูลฝอย | ที่อยู่ | ผู้ดำเนินการ (ระบุชื่อ) | จังหวัด | หน่วยงานดำเนินการ | | ปีที่เปิดดำเนินการ (พ.ศ) | ขนาดพื้นที่ (ไร่) | กระบวนการ | ความถูกต้องของการดำเนินการ | พิกัดสถานที่กำจัดขยะมูลฝอย | | | | ผู้ทิ้งร่วม | ปริมาณขยะที่เข้าระบบ (ตัน/วัน) |
|---|---|---|---|---|---|---|---|---|---|---|---|---|---|---|---|---|
| | | | | | รัฐ | เอกชน | | | | | โซน | ภูมิภาค | พิกัดแกน X | พิกัดแกน Y | | |
| 80 | บ่อขยะอบต.แสงสว่าง | 144 บ้านท่ายม หมู่ 8 ถ.ห้วยเกิ้ง –ท่ายม ต.แสงสว่าง อ.หนองแสง จ.อุดรธานี | อบต.แสงสว่าง | อุดรธานี | ✓ | | 2553 | 0.25 | Open Dump | ไม่ถูกต้อง | 48 | ภาคตะวันออกเฉียงเหนือ | 265365 | 1896104 | 0 | 3.00 |
| 81 | บ่อขยะอบต.หนองแสง | บ้านแสงทอง หมู่6 ต.หนองแสง อ.หนองแสง จ.อุดรธานี | อบต.หนองแสง | อุดรธานี | ✓ | | 2555 | 1 | Incinerator | ไม่ถูกต้อง | 48 | ภาคตะวันออกเฉียงเหนือ | 270565 | 1899208 | 0 | 3.00 |
| 82 | บอขยะทต.บ้านเชียง | หมู่ 9 ถ.นครศรีนคร ต.บ้านเชียง อ.หนองหาน จ.อุดรธานี | ทต.บ้านเชียง | อุดรธานี | ✓ | | 2538 | 36 | Open Dump | ไม่ถูกต้อง | 48 | ภาคตะวันออกเฉียงเหนือ | 310219 | 1924675 | 1 | 9.00 |
| 83 | บ่อขยะทต.ผักตบ | บ้านป่าก้าว หมู่ 6 ต.ผักตบ อ.หนองหาน จ.อุดรธานี | ทต.ผักตบ | อุดรธานี | ✓ | | 2550 | 20 | Open Dump | ไม่ถูกต้อง | 48 | ภาคตะวันออกเฉียงเหนือ | 289542 | 1924469 | 0 | 2.00 |
| 84 | บ่อขยะทต.หนองหาน | บ้านโสกหมู หมู่19  ต.หนองหาน อ.หนองหาน จ.อุดรธานี | ทต.หนองหาน | อุดรธานี | ✓ | | 2539 | 25 | Open Dump | ไม่ถูกต้อง | 48 | ภาคตะวันออกเฉียงเหนือ | 299873 | 1924143 | 2 | 13.00 |
| 85 | บ่อขยะอบต.ดอนหายโศก | บ้านดอนหายโศก หมู่ 8 ต.ดอนหายโศก อ.หนองหาน จ.อุดรธานี | อบต.ดอนหายโศก | อุดรธานี | ✓ | | 2553 | 69 | Open Dump | ไม่ถูกต้อง | 48 | ภาคตะวันออกเฉียงเหนือ | 288306 | 1929319 | 0 | 4.00 |
| 86 | บ่อขยะอบต.บ้านยา | บ้านดอน ม.5 ต.บ้านยา อ.หนองหาน จ.อุดรธานี | อบต.บ้านยา | อุดรธานี | ✓ | | 2548 | 1 | Open Dump | ไม่ถูกต้อง | 48 | ภาคตะวันออกเฉียงเหนือ | 315382 | 1924400 | 0 | 3.00 |
| 87 | บ่อขยะอบต.พังงู | บ้านเรืองชัย หมู่7 ต.พังงู อ.หนองหาน จ.อุดรธานี | อบต.พังงู | อุดรธานี | ✓ | | 2547 | 25 | Open Dump | ไม่ถูกต้อง | 48 | ภาคตะวันออกเฉียงเหนือ | 299100 | 1907424 | 0 | 4.00 |
| 88 | บ่อขยะอบต.สะแบง | บ้านดงวังพัง ม.5 ต.สะแบง อ.หนองหาน จ.อุดรธานี | อบต.สะแบง | อุดรธานี | ✓ | | 2545 | 17 | Open Dump | ไม่ถูกต้อง | 48 | ภาคตะวันออกเฉียงเหนือ | 299320 | 1935608 | 0 | 6.00 |
| 89 | บ่อขยะอบต.สร้อยพร้าว | บ้านวังฮาง หมู่ 11  ต.สร้อยพร้าว อ.หนองหาน จ.อุดรธานี | นายสิทธิพงษ์ ภาคี | อุดรธานี | | ✓ | 2548 | 1.5 | Open Dump | ไม่ถูกต้อง | 48 | ภาคตะวันออกเฉียงเหนือ | 294816 | 1930302 | 0 | 1.00 |
| 90 | บ่อขยะทต.หนองไผ่ | บ้านหายโศก หมู่ 10 ต.หนองไผ่ อ.หนองหาน จ.อุดรธานี | ทต.หนองไผ่ | อุดรธานี | ✓ | | 2556 | 32 | Open Dump | ไม่ถูกต้อง | 48 | ภาคตะวันออกเฉียงเหนือ | 293768 | 1911141 | 0 | 9.34 |

**หมายเหตุ** N/A หมายถึง ไม่มีการรายงานข้อมูลในส่วนนี้

# แผนที่แสดงตำแหน่งที่ตั้งสถานที่กำจัดขยะมูลฝอย จังหวัดหนองคาย ปี พ.ศ. 2558

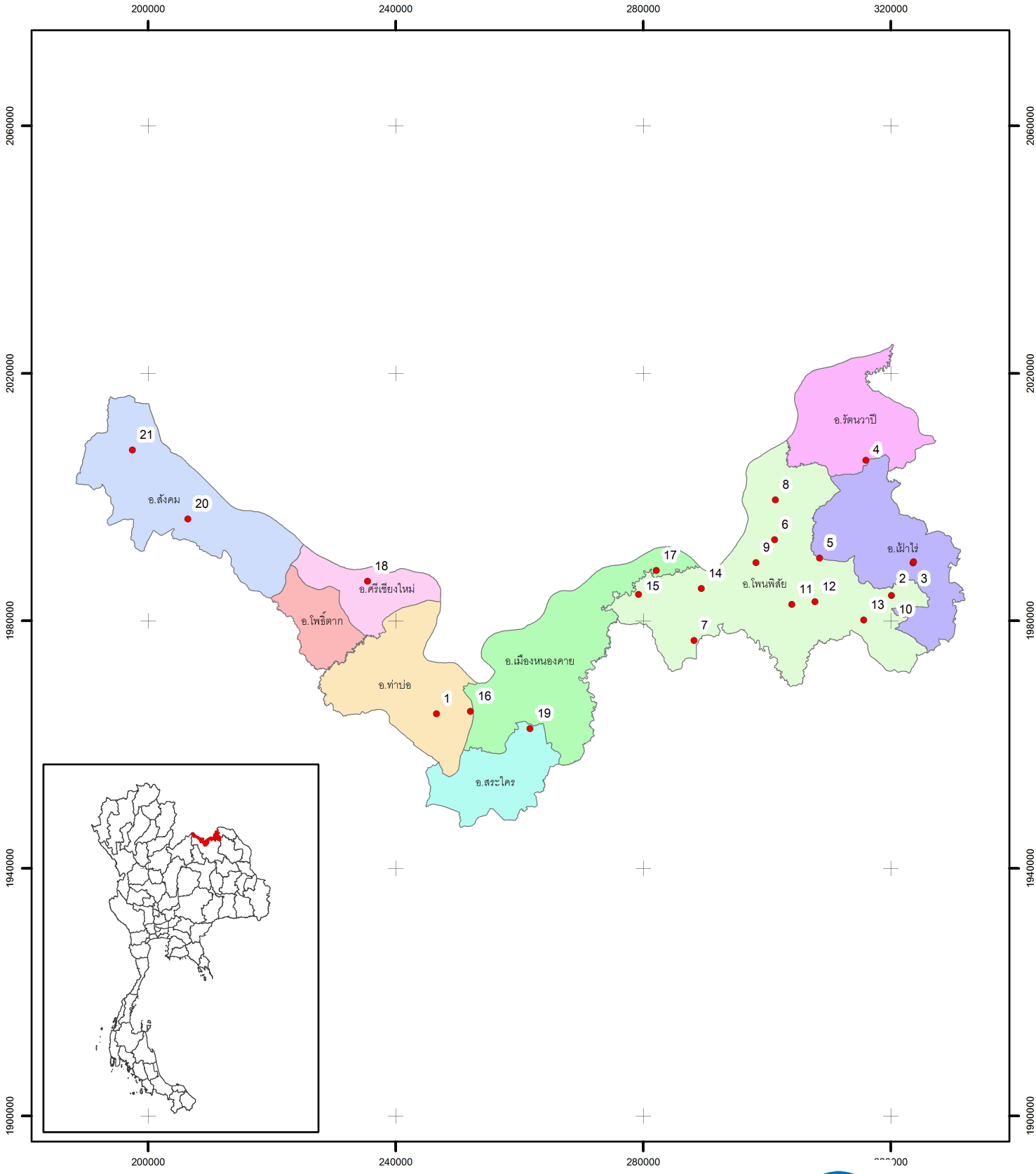




## สัญลักษณ์

- แนวเขตอำเภอ
- ตำแหน่งสถานที่กำจัดขยะมูลฝอย

N W E S

0 5 10 20 30 40 Kilometers

กรมควบคุมมลพิษ
POLLUTION CONTROL DEPARTMENT

ส่วนขยะมูลฝอยและสิ่งปฏิกูล
สำนักจัดการกากของเสียและสารอันตราย กรมควบคุมมลพิษ
กระทรวงทรัพยากรธรรมชาติและสิ่งแวดล้อม

สถานที่กำจัดขยะมูลฝอย ปี 2558 จ. หนองคาย

| ลำดับที่ | ชื่อสถานที่กำจัดขยะมูลฝอย | ที่อยู่ | ผู้ดำเนินการ (ระบุชื่อ) | จังหวัด | หน่วยงานดำเนินการ | | ปีที่เปิดดำเนินการ (พ.ศ) | ขนาดพื้นที่ (ไร่) | กระบวนการ | ความถูกต้องของการดำเนินการ | พิกัดสถานที่กำจัดขยะมูลฝอย | | | | ผู้ทิ้งร่วม | ปริมาณขยะที่เข้าระบบ (ตัน/วัน) |
|---|---|---|---|---|---|---|---|---|---|---|---|---|---|---|---|---|
| | | | | | รัฐ | เอกชน | | | | | โซน | ภูมิภาค | พิกัดแกน X | พิกัดแกน Y | | |
| 1 | บ่อขยะทม.ท่าบ่อ | บ้านกุดบง หมู่ 6 ต.บ้านเดื่อ อ.ท่าบ่อ จ.หนองคาย | ทม.ท่าบ่อ | หนองคาย | ✓ | | 2545 | 46 | Sanitary Landfill | ถูกต้อง | 48 | ภาคตะวันออกเฉียงเหนือ | 246587 | 1964920 | 10 | 55.00 |
| 2 | บ่อขยะทต.เฝ้าไร่ | บ้านทรัพย์เจริญ หมู่ 9 ต.เฝ้าไร่ อ.เฝ้าไร่ จ.หนองคาย | ทต.เฝ้าไร่ | หนองคาย | ✓ | | 2549 | 7 | Open Dump | ไม่ถูกต้อง | 48 | ภาคตะวันออกเฉียงเหนือ | 323596 | 1989312 | 0 | 6.00 |
| 3 | บ่อขยะอบต.นาดี | บ้านทรัพย์เจริญ หมู่ 9 ต.เฝ้าไร่ อ.เฝ้าไร่ จ.หนองคาย | อบต.นาดี | หนองคาย | ✓ | | 2555 | 4 | Open Dump | ไม่ถูกต้อง | 48 | ภาคตะวันออกเฉียงเหนือ | 323714 | 1989483 | 0 | 6.00 |
| 4 | บ่อขยะอบต.วังหลวง | บ้านโนนตาดี หมู่ 3 ต.วังหลวง อ.เฝ้าไร่ จ.หนองคาย | อบต.วังหลวง | หนองคาย | ✓ | | 2548 | 8 | Open Dump | ไม่ถูกต้อง | 48 | ภาคตะวันออกเฉียงเหนือ | 315976 | 2005912 | 0 | 3.00 |
| 5 | บ่อขยะอบต.หนองหลวง | บ้านห้วยทรายคำ หมู่ 8 ต.หนองหลวง อ.เฝ้าไร่ จ.หนองคาย | อบต.หนองหลวง | หนองคาย | ✓ | | N/A | 30 | Open Dump | ไม่ถูกต้อง | 48 | ภาคตะวันออกเฉียงเหนือ | 308513 | 1990121 | 0 | 4.00 |
| 6 | บ่อขยะอบต.จุมพล | บ้านโปร่งเย็น หมู่ 17 ถ.โพนพิสัย-เฝ้าไร่ ต.จุมพล อ.โพนพิสัย | ทต.โพนพิสัย | หนองคาย | ✓ | | 2538 | 10 | Open Dump | ไม่ถูกต้อง | 48 | ภาคตะวันออกเฉียงเหนือ | 301228 | 1993058 | 0 | 11.00 |
| 7 | บ่อขยะทต.สร้างนางขาว | บ้านคำบอน หมู่ 8 ต.สร้างนางขาว อ.โพนพิสัย จ.หนองคาย | ทต.สร้างนางขาว | หนองคาย | ✓ | | 2551 | 3 | Open Dump | ไม่ถูกต้อง | 48 | ภาคตะวันออกเฉียงเหนือ | 288219 | 1976798 | 0 | 1.50 |
| 8 | บ่อขยะอบต.กุดบง | บ้านนิคมดงบัง หมู่ 11 ต.กุดบง อ.โพนพิสัย จ.หนองคาย | อบต.กุดบง | หนองคาย | ✓ | | 2548 | 22 | Open Dump | ไม่ถูกต้อง | 48 | ภาคตะวันออกเฉียงเหนือ | 301380 | 1999503 | 0 | 7.50 |
| 9 | บ่อขยะอบต.ชุมช้าง | บ้านโพนบก หมู่ 3 ต.ชุมช้าง อ.โพนพิสัย จ.หนองคาย | อบต.ชุมช้าง | หนองคาย | ✓ | | 2538 | 25 | Open Dump | ไม่ถูกต้อง | 48 | ภาคตะวันออกเฉียงเหนือ | 298211 | 1989357 | 0 | 5.00 |
| 10 | บ่อขยะอบต.เซิม | บ้านคำตอยูง หมู่ 7 ต.เซิม อ.โพนพิสัย จ.หนองคาย | อบต.เซิม | หนองคาย | ✓ | | 2548 | 4.5 | Open Dump | ไม่ถูกต้อง | 48 | ภาคตะวันออกเฉียงเหนือ | 320137 | 1984069 | 0 | 5.00 |
| 11 | บ่อขยะอบต.นาหนัง | บ้านนาหนัง หมู่ 1 ต.นาหนัง อ.โพนพิสัย จ.หนองคาย | อบต.นาหนัง | หนองคาย | ✓ | | 2548 | 30 | Open Dump | ไม่ถูกต้อง | 48 | ภาคตะวันออกเฉียงเหนือ | 304018 | 1982616 | 0 | 5.00 |
| 12 | บ่อขยะอบต.บ้านผือ | บ้านโนนสว่าง หมู่ 4 ต.บ้านผือ อ.โพนพิสัย จ.หนองคาย | อบต.บ้านผือ | หนองคาย | ✓ | | 2549 | 6 | Open Dump | ไม่ถูกต้อง | 48 | ภาคตะวันออกเฉียงเหนือ | 307770 | 1983065 | 0 | 2.50 |
| 13 | บ่อขยะอบต.บ้านโพธิ์ | บ้านโนนสีทอง หมู่ 9 ถ.โพธิ์-ต.ฉิม ต.บ้านโพธิ์ อ.โพนพิสัย จ.หนองคาย | อบต.บ้านโพธิ์ | หนองคาย | ✓ | | 2546 | 6 | Open Dump | ไม่ถูกต้อง | 48 | ภาคตะวันออกเฉียงเหนือ | 315624 | 1980083 | 0 | 3.00 |
| 14 | บ่อขยะอบต.วัดหลวง | หมู่ 4 ต.วัดหลวง อ.โพนพิสัย จ.หนองคาย | อบต.วัดหลวง | หนองคาย | ✓ | | 2547 | 5 | Open Dump | ไม่ถูกต้อง | 48 | ภาคตะวันออกเฉียงเหนือ | 289413 | 1985166 | 0 | 4.00 |
| 15 | บ่อขยะอบต.เหล่าต่างคำ | บ้านโคกหัวภู หมู่ 8 ต.เหล่าต่างคำ อ.โพนพิสัย จ.หนองคาย | อบต.เหล่าต่างคำ | หนองคาย | ✓ | | 2552 | 2 | Open Dump | ไม่ถูกต้อง | 48 | ภาคตะวันออกเฉียงเหนือ | 279258 | 1984213 | 0 | 1.00 |
| 16 | บ่อขยะทต.เวียงคุก | บ้านเวียงชัย หมู่ 7 ต.บ้านถ่อน อ. เมือง จ. หนองคาย | ทต.เวียงคุก | หนองคาย | ✓ | | 2544 | 8 | Open Dump | ไม่ถูกต้อง | 48 | ภาคตะวันออกเฉียงเหนือ | 252094 | 1965330 | 0 | 7.00 |
| 17 | บ่อขยะทต.บ้านเดื่อ | บ้านเดื่อ หมู่ 13 ต.บ้านเดื่อ อ.เมือง จ.หนองคาย (เอกชน) | เอกชน(สท.) | หนองคาย | | ✓ | 2554 | 5 | Open Dump | ไม่ถูกต้อง | 48 | ภาคตะวันออกเฉียงเหนือ | 282112 | 1988113 | 3 | 27.00 |
| 18 | บ่อขยะทต.ศรีเชียงใหม่ | บ้านขุมคำ ต.หนองปลาปาก อ.ศรีเชียงใหม่ จ.หนองคาย | ทต.ศรีเชียงใหม่ | หนองคาย | ✓ | | 2548 | 118 | othere | ถูกต้อง | 48 | ภาคตะวันออกเฉียงเหนือ | 235433 | 1986358 | 16 | 62.00 |
| 19 | บ่อขยะทม.หนองคาย | บ้านดงนาเทา หมู่ 8 ต.สระใคร อ.สระใคร จ.หนองคาย | ทม.หนองคาย | หนองคาย | ✓ | | 2555 | 77 | Sanitary Landfill | ถูกต้อง | 48 | ภาคตะวันออกเฉียงเหนือ | 261723 | 1962552 | 0 | 53.00 |
| 20 | บ่อขยะอบต.แก้งไก่ | บ้านนาขาม หมู่ที่ 2 ต.แก้งไก่ อ.สังคม จ.หนองคาย | อบต.แก้งไก่ | หนองคาย | ✓ | | 2544 | 27 | Open Dump | ไม่ถูกต้อง | 48 | ภาคตะวันออกเฉียงเหนือ | 206430 | 1996413 | 0 | 2.00 |
| 21 | บ่อขยะอบต.นาจิ้ว | บ้านนาจิ้ว หมู่ 1 ต.นาจิ้ว อ.สังคม จ.หนองคาย | อบต.นาจิ้ว | หนองคาย | ✓ | | 2545 | 4 | Open Dump | ไม่ถูกต้อง | 48 | ภาคตะวันออกเฉียงเหนือ | 197462 | 2007578 | 0 | 1.00 |

หมายเหตุ N/A หมายถึง ไม่มีการรายงานข้อมูลในส่วนนี้

# แผนที่แสดงตำแหน่งที่ตั้งสถานที่กำจัดขยะมูลฝอย จังหวัดเลย ปี พ.ศ. 2558

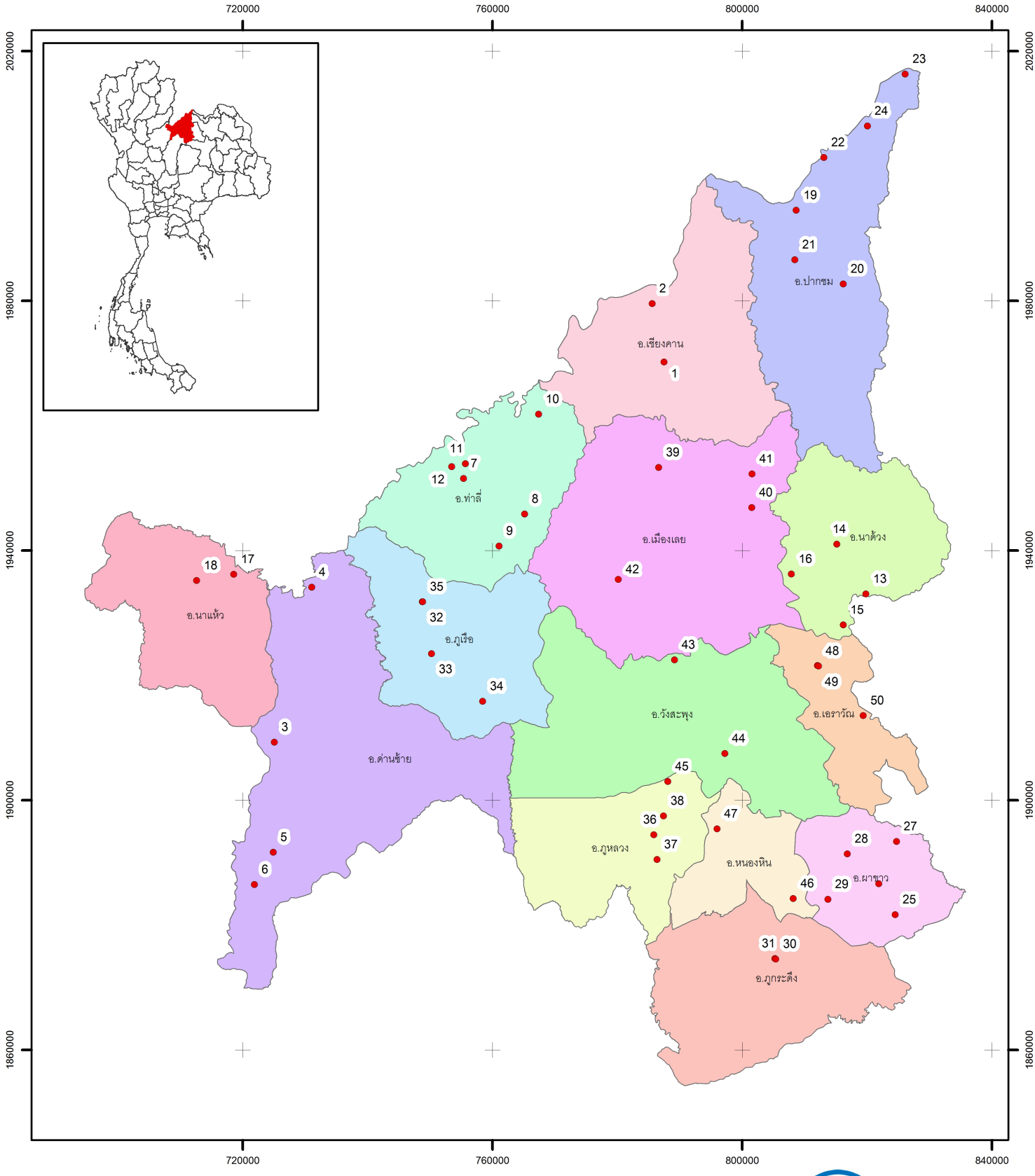


## สัญลักษณ์

- แนวเขตอำเภอ
- ตำแหน่งสถานที่กำจัดขยะมูลฝอย

N
W E
S

0 5 10 20 30 40 Kilometers

กรมควบคุมมลพิษ
POLLUTION CONTROL DEPARTMENT

ส่วนขยะมูลฝอยและสิ่งปฏิกูล
สำนักจัดการการกากของเสียและสารอันตราย กรมควบคุมมลพิษ
กระทรวงทรัพยากรธรรมชาติและสิ่งแวดล้อม

**สถานที่กำจัดขยะมูลฝอย ปี 2558 จ.เลย**

| ลำดับที่ | ชื่อสถานที่กำจัดขยะมูลฝอย | ที่อยู่ | ผู้ดำเนินการ (ระบุชื่อ) | จังหวัด | หน่วยงานดำเนินการ | | ปีที่เปิดดำเนินการ (พ.ศ) | ขนาดพื้นที่ (ไร่) | กระบวนการ | ความถูกต้องของการดำเนินการ | พิกัดสถานที่กำจัดขยะมูลฝอย | | | | ผู้ทิ้งร่วม | ปริมาณขยะที่เข้าระบบ (ตัน/วัน) |
|---|---|---|---|---|---|---|---|---|---|---|---|---|---|---|---|---|
| | | | | | รัฐ | เอกชน | | | | | โซน | ภูมิภาค | พิกัดแกน X | พิกัดแกน Y | | |
| 1 | บ่อขยะทต.เขาแก้ว | บ้านนาเบน หมู่ 3 ต.เขาแก้ว อ.เชียงคาน จ.เลย | ทต.เขาแก้ว | เลย | ✓ | | 2546 | 10 | Open Dump | ไม่ถูกต้อง | 47 | ภาคตะวันออกเฉียงเหนือ | 787492 | 1970160 | 0 | 6.00 |
| 2 | บ่อขยะ ทต.เชียงคาน | บ้านน้อย หมู่ 4 ต.เชียงคาน อ.เชียงคาน จ.เลย | ทต.เชียงคาน | เลย | ✓ | | 2540 | 40 | Other | ถูกต้อง | 47 | ภาคตะวันออกเฉียงเหนือ | 785594 | 1979507 | 7 | 29.14 |
| 3 | บ่อขยะทต.ด่านซ้าย | บ้านนาหว้า หมู่4 ต.ด่านซ้าย อ.ด่านซ้าย จ.เลย | ทต.ด่านซ้าย | เลย | ✓ | | 2536 | 50 | Open Dump | ไม่ถูกต้อง | 47 | ภาคตะวันออกเฉียงเหนือ | 725063 | 1909237 | 1 | 10.00 |
| 4 | บ่อขยะอบต.นาดี | บ้านแก่งม่วง หมู่ที่ 7 ถนน ปากหมัน-นาแห้ว ต.นาดี อ.ด่านซ้าย จ.เลย | อบต.นาดี | เลย | ✓ | | 2551 | 5 | Open Dump | ไม่ถูกต้อง | 47 | ภาคตะวันออกเฉียงเหนือ | 731055 | 1934076 | 0 | 1.50 |
| 5 | บ่อขยะอบต.กกสะทอน | บ้านน้ำหมัน ม.1 ต.กกสะทอน อ.ด่านซ้าย จ.เลย | อบต.กกสะทอน | เลย | ✓ | | 2553 | 1 | Open Dump | ไม่ถูกต้อง | 47 | ภาคตะวันออกเฉียงเหนือ | 724894 | 1891605 | 0 | 0.30 |
| 6 | บ่อขยะอบต.กกสะทอน | บ้านนาหว้าน้อย ม.3 ต.กกสะทอน อ.ด่านซ้าย จ.เลย | อบต.กกสะทอน | เลย | ✓ | | 2558 | N/A | Open Dump | ไม่ถูกต้อง | 47 | ภาคตะวันออกเฉียงเหนือ | 721897 | 1886464 | 0 | 0.30 |
| 7 | บ่อขยะทต.ท่าลี่ | บ้านท่าลี่ หมู่ 7 ต.ท่าลี่ อ.ท่าลี่ จ.เลย | ทต.ท่าลี่ | เลย | ✓ | | 2538 | 20 | Open Dump | ไม่ถูกต้อง | 47 | ภาคตะวันออกเฉียงเหนือ | 755393 | 1951473 | 1 | 5.00 |
| 8 | บ่อขยะอบต.โคกใหญ่ | บ้านโคกใหญ่ หมู่ 1 ต.โคกใหญ่ อ.ท่าลี่ จ.เลย | อบต.โคกใหญ่ | เลย | ✓ | | 2552 | 0.5 | Open Dump | ไม่ถูกต้อง | 48 | ภาคตะวันออกเฉียงเหนือ | 765186 | 1945798 | 0 | 1.00 |
| 9 | บ่อขยะอบต.โคกใหญ่ | บ้านห้วยไค้ หมู่ 4 ต.โคกใหญ่ อ.ท่าลี่ จ.เลย | อบต.โคกใหญ่ | เลย | ✓ | | 2558 | 0.25 | Open Dump | ไม่ถูกต้อง | 48 | ภาคตะวันออกเฉียงเหนือ | 761087 | 1940677 | 0 | 0.81 |
| 10 | บ่อขยะอบต.น้ำแคม | บ้านน้ำแคม หมู่ 1 ต.น้ำแคม อ.ท่าลี่ เลย | อบต.น้ำแคม | เลย | ✓ | | 2547 | 0.25 | Open Dump | ไม่ถูกต้อง | 47 | ภาคตะวันออกเฉียงเหนือ | 767391 | 1961813 | 0 | 2.00 |
| 11 | บ่อขยะอบต.หนองผือ | บ้านเมี่ยง หมู่ 9 ต.หนองผือ อ.ท่าลี่ จ.เลย | อบต.หนองผือ | เลย | ✓ | | 2551 | 5 | Open Dump | ไม่ถูกต้อง | 47 | ภาคตะวันออกเฉียงเหนือ | 755694 | 1953863 | 0 | 4.48 |
| 12 | บ่อขยะอบต.อาฮี | บ้านอาฮี หมู่ 6 ต.อาฮี อ.ท่าลี่ จ.เลย | อบต.อาฮี | เลย | ✓ | | 2546 | 2 | Open Dump | ไม่ถูกต้อง | 47 | ภาคตะวันออกเฉียงเหนือ | 753485 | 1953401 | 0 | 6.00 |
| 13 | บ่อขยะอบต.นาด้วง | บ้านแก้วเมธี หมู่ 5 ต.นาด้วง อ.นาด้วง จ.เลย | ทต.นาด้วง | เลย | ✓ | | 2545 | 4 | Open Dump | ไม่ถูกต้อง | 47 | ภาคตะวันออกเฉียงเหนือ | 182524 | 1932965 | 1 | 6.60 |
| 14 | บ่อขยะทต.นาดอกคำ | บ้านนาดอกคำ หมู่ 2 ต.นาดอกคำ อ.นาด้วง จ.เลย | ทต.นาดอกคำ | เลย | ✓ | | 2547 | 10 | Open Dump | ไม่ถูกต้อง | 47 | ภาคตะวันออกเฉียงเหนือ | 815186 | 1940955 | 0 | 3.00 |
| 15 | บ่อขยะอบต.ท่าสวรรค์ | บ้านเทพมงคล หมู่ 3 ต.ท่าสวรรค์ อ.นาด้วง จ.เลย | อบต.ท่าสวรรค์ | เลย | ✓ | | 2542 | 2 | Open Dump | ไม่ถูกต้อง | 47 | ภาคตะวันออกเฉียงเหนือ | 816195 | 1928057 | 0 | 2.00 |
| 16 | บ่อขยะอบต.ท่าสะอาด | บ้านผาเจริญ หมู่ที่ 4 ถ.เลย-นาด้วง ต.ท่าสะอาด อ.นาด้วง จ.เลย | อบต.ท่าสะอาด | เลย | ✓ | | 2542 | 13 | Open Dump | ไม่ถูกต้อง | 47 | ภาคตะวันออกเฉียงเหนือ | 807884 | 1936205 | 0 | 3.00 |
| 17 | บ่อขยะทต.นาแห้ว | บ้านเหมืองแพร่ หมู่ 3 ถงเหมืองแพร่-แสงภา ต.นาแห้ว อ.นาแห้ว จ.เลย | ทต.นาแห้ว | เลย | ✓ | | 2537 | 5 | Open Dump | ไม่ถูกต้อง | 47 | ภาคตะวันออกเฉียงเหนือ | 718596 | 1936126 | 1 | 2.00 |
| 18 | บ่อขยะอบต.แสงภา | บ้านแสงภา หมู่ที่ 1 ต.แสงภา อ.นาแห้ว จ.เลย | อบต.แสงภา | เลย | ✓ | | 2550 | 1 | Open Dump | ไม่ถูกต้อง | 47 | ภาคตะวันออกเฉียงเหนือ | 712625 | 1935145 | 0 | 0.50 |
| 19 | บ่อขยะ ทต.ปากชม | บ้านศรีภูธร หมู่ 3 ต.ปากชม อ.ปากชม จ.เลย | ทต.ปากชม | เลย | ✓ | | 2541 | 3 | Open Dump | ไม่ถูกต้อง | 47 | ภาคตะวันออกเฉียงเหนือ | 808670 | 1994452 | 0 | 3.00 |
| 20 | บ่อขยะทต.คอนสา | บ้านห้วยนา หมู่ 5 ต.เชียงกลม อ.ปากชม จ.เลย | ทต.คอนสา | เลย | ✓ | | 2550 | 2 | Sanitary Landfill | ถูกต้อง | 47 | ภาคตะวันออกเฉียงเหนือ | 816214 | 1982647 | 0 | 2.00 |
| 21 | บ่อขยะ อบต.ปากชม | บ้านโนนสมบูรณ์ หมู่ 9 ต.ปากชม อ.ปากชม จ.เลย | อบต.ปากชม | เลย | ✓ | | 2545 | 4 | Open Dump | ไม่ถูกต้อง | 47 | ภาคตะวันออกเฉียงเหนือ | 808465 | 1986549 | 0 | 2.00 |
| 22 | บ่อขยะอบต.ห้วยพิชัย | บ้านโนนสวรรค์  หมู่ 8 ต.ห้วยพิชัย อ.ปากชม จ.เลย | อบต.ห้วยพิชัย | เลย | ✓ | | 2551 | 1 | Open Dump | ไม่ถูกต้อง | 47 | ภาคตะวันออกเฉียงเหนือ | 813103 | 2002910 | 0 | 3.00 |
| 23 | บ่อขยะ อบต.หาดคัมภีร์ | บ้านห้วยเหียม ม.4 ต.หาดคัมภีร์ อ.ปากชม จ.เลย | อบต.หาดคัมภีร์ | เลย | ✓ | | 2555 | 0.5 | Open Dump | ไม่ถูกต้อง | 48 | ภาคตะวันออกเฉียงเหนือ | 191482 | 2015999 | 0 | 0.75 |
| 24 | บ่อขยะ อบต.หาดคัมภีร์ | บ้านหาดคัมภีร์ ม.1 ต.หาดคัมภีร์ อ.ปากชม จ.เลย | อบต.หาดคัมภีร์ | เลย | ✓ | | 2555 | 0.25 | Open Dump | ไม่ถูกต้อง | 48 | ภาคตะวันออกเฉียงเหนือ | 185147 | 2007868 | 0 | 0.75 |
| 25 | บ่อขยะทต.ท่าช้างคล้อง | บ้านหนองตานาใต้ หมู่ 11 ต.ท่าช้างคล้อง อ.ผาขาว จ.เลย | ทต.ท่าช้างคล้อง | เลย | ✓ | | 2549 | 2 | Open Dump | ไม่ถูกต้อง | 48 | ภาคตะวันออกเฉียงเหนือ | 185617 | 1881464 | 0 | 5.00 |
| 26 | บ่อขยะทต.โนนปอแดง | บ้านศรีวิไล หมู่ที่17 ต.โนนปอแดง อ.ผาขาว จ.เลย | ทต.โนนปอแดง | เลย | ✓ | | 2547 | 30 | Open Dump | ไม่ถูกต้อง | 48 | ภาคตะวันออกเฉียงเหนือ | 183123 | 1886497 | 0 | 6.00 |
| 27 | บ่อขยะอบต.โนนป่าชาง | บ้านสันติภาพพัฒนา หมู่ 9 ต.โนนป่าชาง อ.ผาขาว จ.เลย | อบต.โนนป่าชาง | เลย | ✓ | | 2550 | 5 | Open Dump | ไม่ถูกต้อง | 48 | ภาคตะวันออกเฉียงเหนือ | 186173 | 1893191 | 0 | 1.00 |
| 28 | บ่อขยะอบต.บ้านเพิ่ม | บ้านซำพร้าว หมู่ 2 ต.บ้านเพิ่ม อ.ผาขาว จ.เลย | อบต.บ้านเพิ่ม | เลย | ✓ | | 2538 | 4 | Open Dump | ไม่ถูกต้อง | 47 | ภาคตะวันออกเฉียงเหนือ | 816858 | 1891352 | 0 | 3.00 |
| 29 | บ่อขยะอบต.ผาขาว | บ้านห้วยลาดเหนือ หมู่ 11 ต.ผาขาว อ.ผาขาว จ.เลย | อบต.ผาขาว | เลย | ✓ | | 2539 | 10 | Open Dump | ไม่ถูกต้อง | 47 | ภาคตะวันออกเฉียงเหนือ | 813734 | 1884080 | 0 | 2.00 |
| 30 | บ่อขยะ ทต.ภูกระดึง | บ้านนาแปนเหนือ หมู่ 14 ต.ศรีฐาน อ.ภูกระดึง จ.เลย | ทต.ภูกระดึง | เลย | ✓ | | 2553 | 5 | Open Dump | ไม่ถูกต้อง | 47 | ภาคตะวันออกเฉียงเหนือ | 805386 | 1874491 | 1 | 10.00 |
| 31 | บ่อขยะอบต.ศรีฐาน | บ้านนาแปนเหนือ หมู่ 14 ต.ศรีฐาน อ.ภูกระดึง จ.เลย | อบต.ศรีฐาน | เลย | ✓ | | 2554 | 5 | Open Dump | ไม่ถูกต้อง | 47 | ภาคตะวันออกเฉียงเหนือ | 805268 | 1874585 | 1 | 6.00 |
| 32 | บ่อขยะ ทต.ภูเรือ | บ้านป่าจันตม หมู่ 6 ต.หนองบัว อ.ภูเรือ จ.เลย | ทต.ภูเรือ | เลย | ✓ | | 2544 | 3 | Open Dump | ไม่ถูกต้อง | 47 | ภาคตะวันออกเฉียงเหนือ | 748783 | 1931755 | 0 | 4.00 |
| 33 | บ่อขยะอบต.ปลาบ่า | บ้านปลาบ่า หมู่ที่ 1 ต.ปลาบ่า อ.ภูเรือ จ.เลย | อบต.ปลาบ่า | เลย | ✓ | | 2553 | 0.25 | Open Dump | ไม่ถูกต้อง | 47 | ภาคตะวันออกเฉียงเหนือ | 750270 | 1923439 | 0 | 0.35 |
| 34 | บ่อขยะอบต.ปลาบ่า | บ้านกลาง หมู่ที่ 3 ต.ปลาบ่า อ.ภูเรือ จ.เลย | อบต.ปลาบ่า | เลย | ✓ | | 2553 | 0.25 | Open Dump | ไม่ถูกต้อง | 48 | ภาคตะวันออกเฉียงเหนือ | 758452 | 1915795 | 0 | 0.30 |

**สถานที่กำจัดขยะมูลฝอย ปี 2558 จ.เลย**

| ลำดับที่ | ชื่อสถานที่กำจัดขยะมูลฝอย | ที่อยู่ | ผู้ดำเนินการ (ระบุชื่อ) | จังหวัด | หน่วยงานดำเนินการ | | ปีที่เปิดดำเนินการ (พ.ศ) | ขนาดพื้นที่ (ไร่) | กระบวนการ | ความถูกต้องของการดำเนินการ | พิกัดสถานที่กำจัดขยะมูลฝอย | | | | ผู้ทิ้งร่วม | ปริมาณขยะที่เข้าระบบ (ตัน/วัน) |
|---|---|---|---|---|---|---|---|---|---|---|---|---|---|---|---|---|
| | | | | | รัฐ | เอกชน | | | | | โซน | ภูมิภาค | พิกัดแกน X | พิกัดแกน Y | | |
| 35 | บ่อขยะอบต.หนองบัว | บ้านป่าจันตม หมู่ที่ 6 ต.หนองบัว จ.เลย | อบต.หนองบัว | เลย | ✓ | | 2554 | 3 | Open Dump | ไม่ถูกต้อง | 47 | ภาคตะวันออกเฉียงเหนือ | 748841 | 1931753 | 0 | 1.50 |
| 36 | บ่อขยะอบต.แก่งศรีภูมิ | บ้านฟากเลย หมู่ 1 ต.แก่งศรีภูมิ อ.ภูหลวง จ.เลย | อบต.แก่งศรีภูมิ | เลย | ✓ | | 2550 | 2 | Open Dump | ไม่ถูกต้อง | 47 | ภาคตะวันออกเฉียงเหนือ | 785853 | 1894410 | 0 | 0.50 |
| 37 | บ่อขยะอบต.แก่งศรีภูมิ | บ้านแก่งศรีภูมิ ม.4 ต.แก่งศรีภูมิ อ.ภูหลวง จ.เลย | อบต.แก่งศรีภูมิ | เลย | ✓ | | 2550 | 1 | Open Dump | ไม่ถูกต้อง | 47 | ภาคตะวันออกเฉียงเหนือ | 786369 | 1890439 | 0 | 0.50 |
| 38 | บ่อขยะอบต.หนองคัน | บ้านโนนสว่าง ม.6 ต.หนองคัน อ.ภูหลวง จ.เลย | อบต.หนองคัน | เลย | ✓ | | 2554 | 3 | Open Dump | ไม่ถูกต้อง | 47 | ภาคตะวันออกเฉียงเหนือ | 787397 | 1897429 | 0 | 1.50 |
| 39 | บ่อขยะทม.เลย | บ้านโคกสว่าง หมู่ 10 ถ.เลย-เชียงคาน ต.ศรีสองรัก อ.เมือง จ.เลย | ทม.เลย | เลย | ✓ | | 2541 | 50 | Sanitary Landfill | ถูกต้อง | 47 | ภาคตะวันออกเฉียงเหนือ | 786629 | 1953265 | 21 | 132.47 |
| 40 | บ่อขยะอบต.น้ำสวย | บ้านศรีชมชื่น หมู่ 10 ต.น้ำสวย อ.เมือง จ.เลย | อบต.น้ำสวย | เลย | ✓ | | 2542 | 4 | Open Dump | ไม่ถูกต้อง | 47 | ภาคตะวันออกเฉียงเหนือ | 801570 | 1946836 | 0 | 3.00 |
| 41 | บ่อขยะอบต.น้ำสวย | บ้านลายเหนือ หมู่ 11 ต.น้ำสวย อ.เมือง จ.เลย | อบต.น้ำสวย | เลย | ✓ | | 2540 | 0.5 | Open Dump | ไม่ถูกต้อง | 47 | ภาคตะวันออกเฉียงเหนือ | 801609 | 1952229 | 0 | 0.50 |
| 42 | บ่อขยะอบต.เสี้ยว | บ้านเสี้ยว หมู่ที่ 6 ถนนเลย-ด่านซ้าย ต.เสี้ยว อ.เมือง จ.เลย | อบต.เสี้ยว | เลย | ✓ | | 2556 | 1 | Open Dump | ไม่ถูกต้อง | 47 | ภาคตะวันออกเฉียงเหนือ | 780185 | 1935346 | 0 | 2.80 |
| 43 | บ่อขยะทต.ปากปวน | บ้านโนนสว่าง หมู่ที่ 3 ตำบลปากปวน อ.วังสะพุง จ.เลย | ทต.ปากปวน | เลย | ✓ | | 2548 | 5 | Open Dump | ไม่ถูกต้อง | 47 | ภาคตะวันออกเฉียงเหนือ | 789170 | 1922424 | 0 | 5.00 |
| 44 | บ่อขยะทต.ศรีสงคราม | บ้านไทเจริญ หมู่ 10 ต.ศรีสงคราม อ.วังสะพุง จ.เลย | ทต.ศรีสงคราม | เลย | ✓ | | 2552 | 16 | Open Dump | ไม่ถูกต้อง | 47 | ภาคตะวันออกเฉียงเหนือ | 797228 | 1907458 | 0 | 20.00 |
| 45 | บ่อขยะอบต.ผาบิ้ง | บ้านแก่นสาคร หมู่ 6 ต.ผาบิ้ง อ.วังสะพุง จ.เลย | อบต.ผาบิ้ง | เลย | ✓ | | 2547 | 5 | Open Dump | ไม่ถูกต้อง | 47 | ภาคตะวันออกเฉียงเหนือ | 788120 | 1902976 | 0 | 2.00 |
| 46 | บ่อขยะอบต.ตาดข่า | นสล. บ้านตาดข่า หมู่1 ต.ตาดข่า อ.หนองหิน จ.เลย | อบต.ตาดข่า | เลย | ✓ | | 2545 | 5 | Open Dump | ไม่ถูกต้อง | 47 | ภาคตะวันออกเฉียงเหนือ | 808210 | 1884191 | 0 | 3.00 |
| 47 | บ่อขยะอบต.ปวนพุ | บ้านจอมทอง หมู่ 13 ต.ปวนผุ อ.หนองหิน จ.เลย | อบต.ปวนพุ | เลย | ✓ | | 2538 | 4 | Open Dump | ไม่ถูกต้อง | 47 | ภาคตะวันออกเฉียงเหนือ | 795973 | 1895368 | 0 | 3.50 |
| 48 | บ่อขยะ ทต.ผาอินทร์แปลง | บ้านหนองไผ่ หมู่ 1 ต.ผาอินทร์แปลง อ.เอราวัณ จ.เลย | ทต.ผาอินทร์แปลง | เลย | ✓ | | 2541 | 3 | Open Dump | ไม่ถูกต้อง | 47 | ภาคตะวันออกเฉียงเหนือ | 812226 | 1921438 | 0 | 10.00 |
| 49 | บ่อขยะทต.เอราวัณ | (ภูกระแต) บ้านหัวฝาย หมู่ 16 ต.เอราวัณ อ.เอราวัณ จ.เลย | ทต.เอราวัณ | เลย | ✓ | | 2548 | 2 | Open Dump | ไม่ถูกต้อง | 47 | ภาคตะวันออกเฉียงเหนือ | 812088 | 1921523 | 0 | 7.00 |
| 50 | บ่อขยะอบต.ผาสามยอด | บ้านห้วยสวรรค์ หมู่ 8 ต.ผาสามยอด อ.เอราวัณ จ.เลย | อบต.ผาสามยอด | เลย | ✓ | | 2556 | 10 | Open Dump | ไม่ถูกต้อง | 48 | ภาคตะวันออกเฉียงเหนือ | 181473 | 1913496 | 0 | 3.00 |

**หมายเหตุ** N/A หมายถึง ไม่มีการรายงานข้อมูลในส่วนนี้

# แผนที่แสดงตำแหน่งที่ตั้งสถานที่กำจัดขยะมูลฝอย จังหวัดนครพนม ปี พ.ศ. 2558

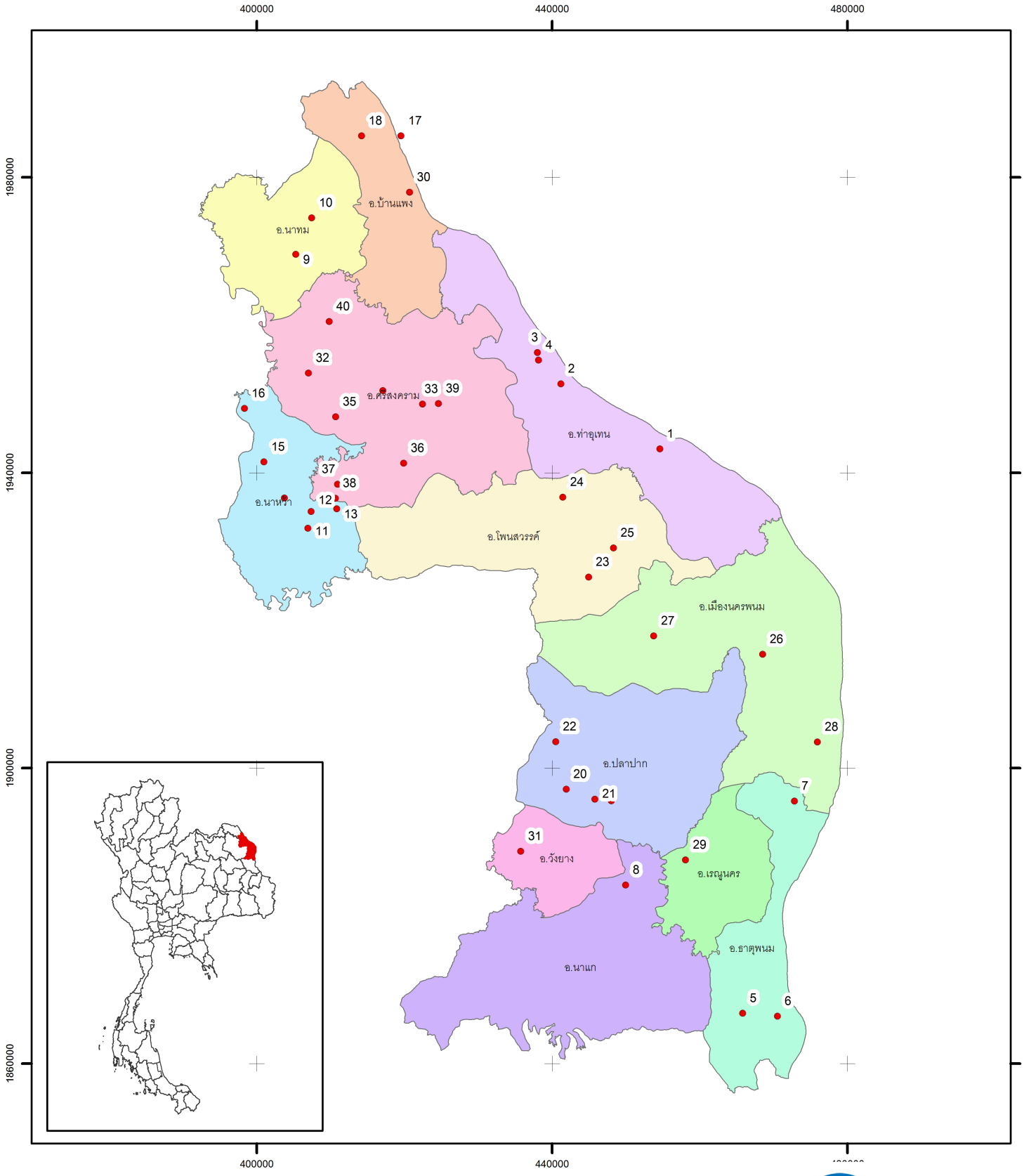


## สัญลักษณ์

- แนวเขตอำเภอ
- ตำแหน่งสถานที่กำจัดขยะมูลฝอย

N
W E
S

0 5 10 20 30 40 Kilometers

กรมควบคุมมลพิษ
POLLUTION CONTROL DEPARTMENT

ส่วนขยะมูลฝอยและสิ่งปฏิกูล
สำนักจัดการกากของเสียและสารอันตราย กรมควบคุมมลพิษ
กระทรวงทรัพยากรธรรมชาติและสิ่งแวดล้อม

**สถานที่กำจัดขยะมูลฝอย ปี 2558 จ.นครพนม**

| ลำดับที่ | ชื่อสถานที่กำจัดขยะมูลฝอย | ที่อยู่ | ผู้ดำเนินการ (ระบุชื่อ) | จังหวัด | หน่วยงานดำเนินการ | | ปีที่เปิดดำเนินการ (พ.ศ) | ขนาดพื้นที่ (ไร่) | กระบวนการ | ความถูกต้องของการดำเนินการ | พิกัดสถานที่กำจัดขยะมูลฝอย | | | | ผู้ทิ้งร่วม | ปริมาณขยะที่เข้าระบบ (ตัน/วัน) |
|---|---|---|---|---|---|---|---|---|---|---|---|---|---|---|---|---|
| | | | | | รัฐ | เอกชน | | | | | โซน | ภูมิภาค | พิกัดแกน X | พิกัดแกน Y | | |
| 1 | บ่อขยะทต.ท่าอุเทน | บ้านน้อยหัวบึง หมู่ 6 ต.ท่าอุเทน อ.ท่าอุเทน จ.นครพนม | ทต.ท่าอุเทน | นครพนม | ✓ | | 2536 | 26 | Open Dump | ไม่ถูกต้อง | 48 | ภาคตะวันออกเฉียงเหนือ | 454603 | 1943175 | 0 | 5.00 |
| 2 | บ่อขยะอบต. ไชยบุรี | บ้านไชยบุรี หมู่ 3 ต.ไชยบุรี อ.ท่าอุเทน จ.นครพนม | อบต.ไชยบุรี | นครพนม | ✓ | | 2546 | 2 | Open Dump | ไม่ถูกต้อง | 48 | ภาคตะวันออกเฉียงเหนือ | 441182 | 1952011 | 0 | 2.00 |
| 3 | บ่อขยะอบต. พนอม | บ้านพนอม หมู่ 1 ต.พนอม อ.ท่าอุเทน จ.นครพนม | อบต.พนอม | นครพนม | ✓ | | 2549 | 0.75 | Open Dump | ไม่ถูกต้อง | 48 | ภาคตะวันออกเฉียงเหนือ | 438004 | 1956236 | 0 | 1.00 |
| 4 | บ่อขยะอบต. พนอม | บ้านพนอมพุ่ง หมู่ 4 ต.พนอม อ.ท่าอุเทน จ.นครพนม | อบต.พนอม | นครพนม | ✓ | | 2549 | 0.25 | Open Dump | ไม่ถูกต้อง | 48 | ภาคตะวันออกเฉียงเหนือ | 438158 | 1955195 | 0 | 1.00 |
| 5 | บ่อขยะทต.ธาตุพนม | บ้านโปร่ง หมู่ 7 ถ.ชยางกูร ต.ฝั่งแดง อ.ธาตุพนม จ.นครพนม | ทต.ธาตุพนม | นครพนม | ✓ | | 2525 | 11 | Open Dump | ไม่ถูกต้อง | 48 | ภาคตะวันออกเฉียงเหนือ | 465796 | 1866795 | 1 | 18.06 |
| 6 | บ่อขยะทต.น้ำก่ำ | บ้านนคำ ม.13 ต.น้ำก่ำ อ.ธาตุพนม จ.นครพนม | ทต.น้ำก่ำ | นครพนม | ✓ | | 2548 | 4 | Open Dump | ไม่ถูกต้อง | 48 | ภาคตะวันออกเฉียงเหนือ | 470518 | 1866373 | 0 | 10.00 |
| 7 | บ่อขยะอบต.นาถ่อน | บ้านนาถ่อน หมู่ 14 ต.นาถ่อน อ.ธาตุพนม จ.นครพนม | อบต.นาถ่อน | นครพนม | ✓ | | 2548 | 3.2 | Open Dump | ไม่ถูกต้อง | 48 | ภาคตะวันออกเฉียงเหนือ | 472844 | 1895503 | 0 | 3.00 |
| 8 | บ่อยะทต.นาแก | บ้านโพนสวรรค์ หมู่ 7 ต.นาเลียง อ.นาแก จ.นครพนม | ทต.นาแก | นครพนม | ✓ | | 2554 | 77 | Other | ถูกต้อง | 48 | ภาคตะวันออกเฉียงเหนือ | 449966 | 1884132 | 9 | 29.23 |
| 9 | บ่อขยะอบต.ดอนเตย | บ้านหมูม่น หมู่ 4 ถ.หมูม่น-โนนอุดมดี ต.ดอนเตย อ.นาทม จ.นครพนม | อบต.ดอนเตย | นครพนม | ✓ | | 2549 | 5 | Open Dump | ไม่ถูกต้อง | 48 | ภาคตะวันออกเฉียงเหนือ | 405287 | 1969549 | 0 | 1.50 |
| 10 | บ่อขยะอบต.หนองชน | หมู่ที่ 8 ถ.บ้านหนองชน ต.หนองชน อ.นาทม จ.นครพนม | อบต.หนองชน | นครพนม | ✓ | | 2551 | 10 | Open Dump | ไม่ถูกต้อง | 48 | ภาคตะวันออกเฉียงเหนือ | 407438 | 1974458 | 0 | 1.00 |
| 11 | บ่อขยะทต.นาหว้า | บ้านนาหว้า หมู่ 4 ต.นาหว้า อ.นาหว้า จ.นครพนม | ทต.นาหว้า | นครพนม | ✓ | | 2530 | 10 | Open Dump | ไม่ถูกต้อง | 48 | ภาคตะวันออกเฉียงเหนือ | 406931 | 1932450 | 0 | 7.20 |
| 12 | บ่อขยะอบต.นาคูณใหญ่ | บ้านนาคูณทุ่ง หมู่ 3 ต.นาคูณใหญ่ อ.นาหว้า จ.นครพนม | อบต.นาคูณใหญ่ | นครพนม | ✓ | | 2556 | 1 | Open Dump | ไม่ถูกต้อง | 48 | ภาคตะวันออกเฉียงเหนือ | 407367 | 1934704 | 0 | 1.00 |
| 13 | บ่อขยะอบต.นาคูณใหญ่ | บ้านนาคูณน้อย หมู่ 6 ต.นาคูณใหญ่ อ.นาหว้า จ.นครพนม | อบต.นาคูณใหญ่ | นครพนม | ✓ | | 2556 | 1 | Open Dump | ไม่ถูกต้อง | 48 | ภาคตะวันออกเฉียงเหนือ | 410835 | 1935087 | 0 | 1.00 |
| 14 | บ่อขยะอบต.นาหว้า | บ้านตาล หมู่ 8 ต.นาหว้า อ.นาหว้า จ.นครพนม | อบต.นาหว้า | นครพนม | ✓ | | 2550 | 41 | Open Dump | ไม่ถูกต้อง | 48 | ภาคตะวันออกเฉียงเหนือ | 403721 | 1936528 | 0 | 4.00 |
| 15 | บ่อขยะอบต.บ้านเสียว | บ้านเสียว หมู่ 3 ต.บ้านเสียว อ.นาหว้า จ.นครพนม | อบต.บ้านเสียว | นครพนม | ✓ | | 2557 | 1 | Open Dump | ไม่ถูกต้อง | 48 | ภาคตะวันออกเฉียงเหนือ | 400956 | 1941442 | 0 | 1.00 |
| 16 | บ่อขยะอบต.เหล่าพัฒนา | บ้านนาน้อย หมู่ 12 ต.เหล่าพัฒนา อ.นาหว้า จ.นครพนม | อบต.เหล่าพัฒนา | นครพนม | ✓ | | 2546 | 1.5 | Open Dump | ไม่ถูกต้อง | 48 | ภาคตะวันออกเฉียงเหนือ | 398311 | 1948677 | 0 | 0.60 |
| 17 | บ่อขยะทต.บ้านแพง | บ้านท่าลวด หมู่ 14 ต.บ้านแพง อ.บ้านแพง จ.นครพนม | ทต.บ้านแพง | นครพนม | ✓ | | 2547 | 15 | Open Dump | ไม่ถูกต้อง | 48 | ภาคตะวันออกเฉียงเหนือ | 420690 | 1977927 | 0 | 7.00 |
| 18 | บ่อขยะอบต.นางัว | บ้านนางัวใต้ หมู่ 3 ต.นางัว อ.บ้านแพง จ.นครพนม | อบต.นางัว | นครพนม | ✓ | | 2552 | 7 | Open Dump | ไม่ถูกต้อง | 48 | ภาคตะวันออกเฉียงเหนือ | 414170 | 1985585 | 0 | 4.00 |
| 19 | บ่อขยะทต.ปลาปาก | บ้านหนองหมากแก้ว หมู่ 5 ต.หนองเทาใหญ่ อ.ปลาปาก จ.นครพนม | ทต.ปลาปาก | นครพนม | ✓ | | 2540 | 28.5 | Open Dump | ไม่ถูกต้อง | 48 | ภาคตะวันออกเฉียงเหนือ | 448031 | 1895555 | 1 | 2.00 |
| 20 | บ่อขยะอบต.โคกสว่าง | ป่าช้าบ้านสีทน หมู่ 7 ต.โคกสว่าง อ.ปลาปาก จ.นครพนม | อบต.โคกสว่าง | นครพนม | ✓ | | 2555 | 0.5 | Open Dump | ไม่ถูกต้อง | 48 | ภาคตะวันออกเฉียงเหนือ | 441905 | 1897124 | 0 | 0.50 |
| 21 | บ่อขยะอบต.โคกสว่าง | บ้านนาสีนวล หมู่ 5 ต.โคกสว่าง อ.ปลาปาก จ.นครพนม | อบต.โคกสว่าง | นครพนม | ✓ | | 2555 | 0.5 | Open Dump | ไม่ถูกต้อง | 48 | ภาคตะวันออกเฉียงเหนือ | 445789 | 1895779 | 0 | 0.50 |
| 22 | บ่อขยะอบต.โคกสูง | บ้านโคกสูง หมู่ 1 ต.โคกสูง อ.ปลาปาก จ.นครพนม | อบต.โคกสูง | นครพนม | ✓ | | 2540 | 1 | Open Dump | ไม่ถูกต้อง | 48 | ภาคตะวันออกเฉียงเหนือ | 440481 | 1903537 | 0 | 1.00 |
| 23 | บ่อขยะทต.โพนสวรรค์ | บ้านโพธิ์ทอง หมู่ 14 ต.โพนสวรรค์ อ.โพนสวรรค์ จ.นครพนม | ทต.โพนสวรรค์ | นครพนม | ✓ | | 2542 | 25 | Open Dump | ไม่ถูกต้อง | 48 | ภาคตะวันออกเฉียงเหนือ | 444939 | 6925830 | 2 | 15.12 |
| 24 | บ่อขยะอบต.นาขมิ้น | บ้านดง หมู่ 8 ต.นาขมิ้น อ.โพนสวรรค์ จ.นครพนม | อบต.นาขมิ้น | นครพนม | ✓ | | 2548 | 3 | Open Dump | ไม่ถูกต้อง | 48 | ภาคตะวันออกเฉียงเหนือ | 441436 | 1936661 | 0 | 4.50 |
| 25 | บ่อขยะอบต.โพนบก | บ้านแมด หมู่ 3 ต.โพนบก อ.โพนสวรรค์ จ.นครพนม | อบต.โพนบก | นครพนม | ✓ | | 2550 | 25 | Open Dump | ไม่ถูกต้อง | 48 | ภาคตะวันออกเฉียงเหนือ | 448299 | 1929766 | 0 | 1.00 |
| 26 | บ่อขยะอบต.โพธิ์ตาก | บ้านสุขเกษม ต.โพธิ์ตาก อ.เมือง จ.นครพนม | ทม.นครพนม | นครพนม | ✓ | | 2541 | 77 | Open Dump | ไม่ถูกต้อง | 48 | ภาคตะวันออกเฉียงเหนือ | 468507 | 1915373 | 12 | 78.56 |
| 27 | บ่อขยะอบต.กุรุคุ | บ้านกุรุคุ ม.6 ต.กุรุคุ อ.เมือง จ.นครพนม | อบต.กุรุคุ | นครพนม | ✓ | | N/A | 5 | Open Dump | ไม่ถูกต้อง | 48 | ภาคตะวันออกเฉียงเหนือ | 453761 | 1917871 | 0 | 4.00 |
| 28 | บ่อขยะอบต.ดงขวาง | บ้านโพนทอง หมู่ 11 ต.ดงขวาง อ.เมือง จ.นครพนม | อบต.ดงขวาง | นครพนม | ✓ | | 2548 | 5.5 | Open Dump | ไม่ถูกต้อง | 48 | ภาคตะวันออกเฉียงเหนือ | 475934 | 1903499 | 0 | 3.00 |
| 29 | บ่อขยะทดงเรณูนคร | บ้านโคกหินแฮ่ หมู่ 3 ต.โคกหินแฮ่ อ.เรณูนคร จ.นครพนม | ทต.เรณูนคร | นครพนม | ✓ | | 2546 | 11 | Open Dump | ไม่ถูกต้อง | 48 | ภาคตะวันออกเฉียงเหนือ | 458085 | 1887537 | 1 | 4.50 |
| 30 | บ่อขยะอบต.ท่าลาด | 85 หมู่ 6 ต.ท่าลาด อ.เรณูนคร จ.นครพนม | อบต.ท่าลาด | นครพนม | ✓ | | 2552 | N/A | Open Dump | ไม่ถูกต้อง | 48 | ภาคตะวันออกเฉียงเหนือ | 456260 | 1880640 | 0 | 0.05 |
| 31 | บ่อขยะอบต.ยอดชาด | บ้านยอดชาด หมู่ 1 ต.ยอดชาด อ.วังยาง จ.นครพนม | อบต.ยอดชาด | นครพนม | ✓ | | 2545 | 10 | Open Dump | ไม่ถูกต้อง | 48 | ภาคตะวันออกเฉียงเหนือ | 435737 | 1888706 | 0 | 1.00 |
| 32 | บ่อขยะทต.บ้านข่า | บ้านข่า หมู่ 1 ถ.บ้านข่า-ปากยาม ต.บ้านข่า อ.ศรีสงคราม | ทต.บ้านข่า | นครพนม | ✓ | | 2554 | 3 | Open Dump | ไม่ถูกต้อง | 48 | ภาคตะวันออกเฉียงเหนือ | 407001 | 1953451 | 0 | 6.00 |
| 33 | บ่อขยะทต.ศรีสงคราม | บ้านปากอูน หมู่ 7 ถ.ศรีสงคราม-ท่าดอกแก้ว ต.ศรีสงคราม อ.ศรีสงคราม | ทต.ศรีสงคราม | นครพนม | ✓ | | 2538 | 60 | Open Dump | ไม่ถูกต้อง | 48 | ภาคตะวันออกเฉียงเหนือ | 422448 | 1949265 | 0 | 3.50 |
| 34 | บ่อขยะอบต.ท่าบ่อสงคราม | บ้านท่าบ่อ หมู่6 ต.ท่าบ่อสงคราม อ.ศรีสงคราม จ.นครพนม | อบต.ท่าบ่อสงคราม | นครพนม | ✓ | | 2550 | 3 | Open Dump | ไม่ถูกต้อง | 48 | ภาคตะวันออกเฉียงเหนือ | 417067 | 1951087 | 0 | 1.50 |
| 35 | บ่อขยะอบต.ท่าบ่อสงคราม | บ้านดอนสมอ หมู่ 1 ต.ท่าบ่อสงคราม อ.ศรีสงคราม จ.นครพนม | อบต.ท่าบ่อสงคราม | นครพนม | ✓ | | 2550 | 3 | Open Dump | ไม่ถูกต้อง | 48 | ภาคตะวันออกเฉียงเหนือ | 410669 | 1947551 | 0 | 1.50 |
| 36 | บ่อขยะอบต.บ้านเอื้อง | ต.บ้านเอื้อง อ.ศรีสงคราม จ.นครพนม | อบต.บ้านเอื้อง | นครพนม | ✓ | | 2558 | N/A | Open Dump | ไม่ถูกต้อง | 48 | ภาคตะวันออกเฉียงเหนือ | 419873 | 1941253 | 0 | 4.00 |

**สถานที่กำจัดขยะมูลฝอย ปี 2558 จ.นครพนม**

| ลำดับที่ | ชื่อสถานที่กำจัดขยะมูลฝอย | ที่อยู่ | ผู้ดำเนินการ (ระบุชื่อ) | จังหวัด | หน่วยงานดำเนินการ | | ปีที่เปิดดำเนินการ (พ.ศ) | ขนาดพื้นที่ (ไร่) | กระบวนการ | ความถูกต้องของการดำเนินการ | พิกัดสถานที่กำจัดขยะมูลฝอย | | | | ผู้ทิ้งร่วม | ปริมาณขยะที่เข้าระบบ (ตัน/วัน) |
|---|---|---|---|---|---|---|---|---|---|---|---|---|---|---|---|---|
| | | | | | รัฐ | เอกชน | | | | | โซน | ภูมิภาค | พิกัดแกน X | พิกัดแกน Y | | |
| 37 | บ่อขยะอบต.โพนสว่าง | (บ่อเก่า)บ้านนาโพธิ์ใต้ หมู่ 9 ต.โพนสว่าง อ.ศรีสงคราม จ.นครพนม | อบต.โพนสว่าง | นครพนม | ✓ | | N/A | 0.25 | Open Dump | ไม่ถูกต้อง | 48 | ภาคตะวันออกเฉียงเหนือ | 410916 | 1938388 | 0 | 1.00 |
| 38 | บ่อขยะอบต.โพนสว่าง | (บ่อใหม่)บ้านนาโพธิ์ใต้ หมู่ 9 ต.โพนสว่าง อ.ศรีสงคราม จ.นครพนม | อบต.โพนสว่าง | นครพนม | ✓ | | 2559 | 6 | Open Dump | ไม่ถูกต้อง | 48 | ภาคตะวันออกเฉียงเหนือ | 410649 | 1936491 | 0 | 5.31 |
| 39 | บ่อขยะอบต.ศรีสงคราม | บ้านปฏิรูป หมู่ 5 ต.ศรีสงคราม อ.ศรีสงคราม จ.นครพนม | อบต.ศรีสงคราม | นครพนม | ✓ | | 2556 | 1 | Open Dump | ไม่ถูกต้อง | 48 | ภาคตะวันออกเฉียงเหนือ | 424597 | 1949343 | 0 | 1.00 |
| 40 | บ่อขยะทต.สามผง | บ้านสามผง หมู่ 10 ต.สามผง อ.ศรีสงคราม จ.นครพนม | ทต.สามผง | นครพนม | ✓ | | 2543 | 19 | Open Dump | ไม่ถูกต้อง | 48 | ภาคตะวันออกเฉียงเหนือ | 409789 | 1960448 | 0 | 2.00 |

**หมายเหตุ** N/A หมายถึง ไม่มีการรายงานข้อมูลในส่วนนี้

# แผนที่แสดงตำแหน่งที่ตั้งสถานที่กำจัดขยะมูลฝอย จังหวัดสกลนคร ปี พ.ศ. 2558

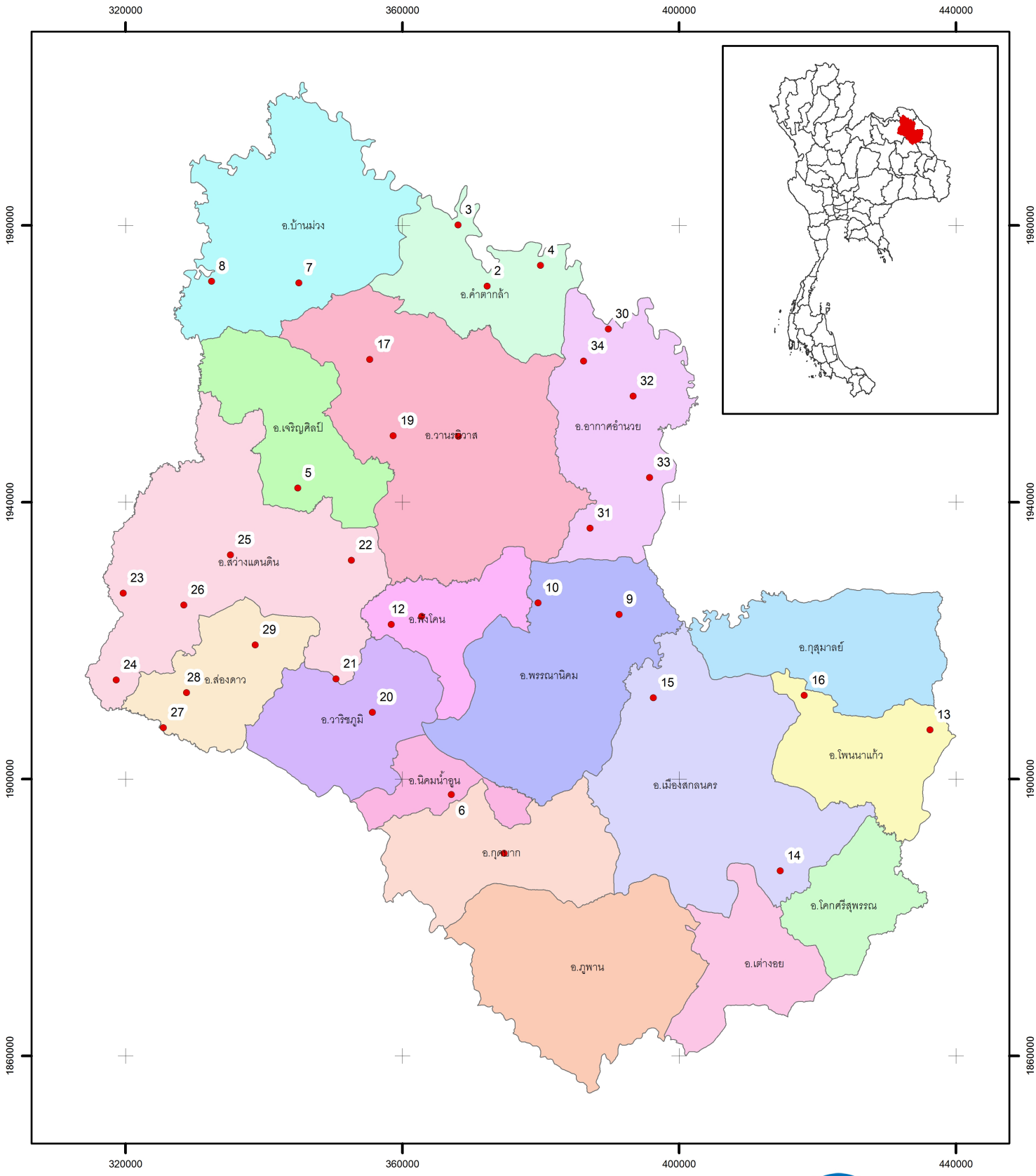


## สัญลักษณ์

- แนวเขตอำเภอ
- ตำแหน่งสถานที่กำจัดขยะมูลฝอย

N
W E
S

0 5 10 20 30 40 Kilometers

กรมควบคุมมลพิษ
POLLUTION CONTROL DEPARTMENT

ส่วนขยะมูลฝอยและสิ่งปฏิกูล
สำนักจัดการกากของเสียและสารอันตราย กรมควบคุมมลพิษ
กระทรวงทรัพยากรธรรมชาติและสิ่งแวดล้อม

480

สถานที่กำจัดขยะมูลฝอย ปี 2558 จ.สกลนคร

| ลำดับที่ | ชื่อสถานที่กำจัดขยะมูลฝอย | ที่อยู่ | ผู้ดำเนินการ (ระบุชื่อ) | จังหวัด | หน่วยงานดำเนินการ | | ปีที่เปิดดำเนินการ (พ.ศ) | ขนาดพื้นที่ (ไร่) | กระบวนการ | ความถูกต้องของการดำเนินการ | พิกัดสถานที่กำจัดขยะมูลฝอย | | | | ผู้ทิ้งร่วม | ปริมาณขยะที่เข้าระบบ (ตัน/วัน) |
|---|---|---|---|---|---|---|---|---|---|---|---|---|---|---|---|---|
| | | | | | รัฐ | เอกชน | | | | | โซน | ภูมิภาค | พิกัดแกน X | พิกัดแกน Y | | |
| 1 | บ่อขยะทต.กุดบาก | ชุมชนที่ 7 บ้านกุดบาก หมู่ 1 ต.กุดบาก อ.กุดบาก จ.สกลนคร | ทต.กุดบาก | สกลนคร | ✓ | | 2522 | 4.2 | Open Dump | ไม่ถูกต้อง | 48 | ภาคตะวันออกเฉียงเหนือ | 374708 | 1889264 | 0 | 0.92 |
| 2 | บ่อขยะทต.คำตากล้า | บ้านผาศักดิ์ หมู่ 13 ต.คำตากล้า อ.คำตากล้า จ.สกลนคร | ทต.คำตากล้า | สกลนคร | ✓ | | 2540 | 19 | Open Dump | ไม่ถูกต้อง | 48 | ภาคตะวันออกเฉียงเหนือ | 372277 | 1971177 | 1 | 7.47 |
| 3 | บ่อขยะอบต.คำตากล้า | บ้านวังเวิน หมู่ 8 ต.คำตากล้า อ.คำตากล้า จ.สกลนคร | อบต.คำตากล้า | สกลนคร | ✓ | | 2545 | 17 | Open Dump | ไม่ถูกต้อง | 48 | ภาคตะวันออกเฉียงเหนือ | 368053 | 1980013 | 0 | 1.00 |
| 4 | บ่อขยะอบต.หนองบัวสิม | (อยู่หลังอบต.)บ้านปากโนต หมู่ 5 ต.หนองบัวสิม อ.คำตากล้า จ.สกลนคร | อบต.หนองบัวสิม | สกลนคร | ✓ | | N/A | 1 | Open Dump | ไม่ถูกต้อง | 48 | ภาคตะวันออกเฉียงเหนือ | 379990 | 1974156 | 0 | 2.00 |
| 5 | บ่อขยะทต.เจริญศิลป์ | บ้านเจริญศิลป์ หมู่ 1 ต.เจริญศิลป์ อ.เจริญศิลป์ จ.สกลนคร | ทต.เจริญศิลป์ | สกลนคร | ✓ | | 2537 | 6 | Open Dump | ไม่ถูกต้อง | 48 | ภาคตะวันออกเฉียงเหนือ | 344893 | 1942013 | 0 | 3.00 |
| 6 | บ่อขยะอบต.หนองปลิง | บ้านทันสมัย หมู่ 3 ต.หนองปลิง อ.นิคมน้ำอูน จ.สกลนคร | อบต.หนองปลิง | สกลนคร | ✓ | | 2541 | 32 | Open Dump | ไม่ถูกต้อง | 48 | ภาคตะวันออกเฉียงเหนือ | 367067 | 1897751 | 0 | 3.00 |
| 7 | บ่อขยะทต.บ้านม่วง | บ้านอ่างห้วยไร่ หมู่ 10 ต.ม่วง อ.บ้านม่วง จ.สกลนคร | ทต.บ้านม่วง | สกลนคร | ✓ | | 2550 | 22 | Open Dump | ไม่ถูกต้อง | 48 | ภาคตะวันออกเฉียงเหนือ | 345041 | 1971639 | 0 | 3.00 |
| 8 | บ่อขยะทต.ห้วยหลัว | บ้านเทพพิทักษ์ หมู่ 5 ต.ห้วยหลัว อ.บ้านม่วง จ.สกลนคร | ทต.ห้วยหลัว | สกลนคร | ✓ | | 2550 | 10 | Open Dump | ไม่ถูกต้อง | 48 | ภาคตะวันออกเฉียงเหนือ | 332427 | 1971864 | 0 | 2.00 |
| 9 | บ่อขยะทต.บัวสว่าง | บ้านบัวใหญ่ หมู่ 3 ต.สว่าง อ.พรรณานิคม จ.สกลนคร | ทต.บัวสว่าง | สกลนคร | ✓ | | 2543 | 4 | Open Dump | ไม่ถูกต้อง | 48 | ภาคตะวันออกเฉียงเหนือ | 391344 | 1923756 | 0 | 2.00 |
| 10 | บ่อขยะทตพรรณนิคม | บ้านหลักเจ็ด หมู่ 7 ต.บะยี .พรรณานิคม จ.สกลนคร | ทต.พรรณานิคม | สกลนคร | ✓ | | 2541 | 9 | Open Dump | ไม่ถูกต้อง | 48 | ภาคตะวันออกเฉียงเหนือ | 379621 | 1925442 | 2 | 10.63 |
| 11 | บ่อขยะทต.พังโคน | บ้านฝั่งแดง หมู่ 8 ต.โพหย่อง อ.พังโคน จ.สกลนคร | ทต. พังโคน | สกลนคร | ✓ | | 2552 | 49-3-59 | Sanitary Landfill | ถูกต้อง | 48 | ภาคตะวันออกเฉียงเหนือ | 362790 | 1923471 | 5 | 20.57 |
| 12 | บ่อขยะอบต.ม่วงไข่ | บ้านอ่าง หมู่ 8 ตำบลม่วงไข่ อ.พังโคน จ.สกลนคร | อบต.ม่วงไข่ | สกลนคร | ✓ | | N/A | 20 | Open Dump | ไม่ถูกต้อง | 48 | ภาคตะวันออกเฉียงเหนือ | 358413 | 1922330 | 0 | 2.00 |
| 13 | บ่อขยะทต.บ้านโพน | บ้านนาจานใหม่ หมู่ 9 ต.บ้านโพน อ.โพนนาแก้ว จ.สกลนคร | ทต.บ้านโพน | สกลนคร | ✓ | | 2553 | 1 | Open Dump | ไม่ถูกต้อง | 48 | ภาคตะวันออกเฉียงเหนือ | 436256 | 1907103 | 0 | 0.60 |
| 14 | บ่อขยะ ทน.สกลนคร | บ้านคำผักแพรว หมู่ 9 ถ.สกล-นาแก ต.โนนหอม อ.เมือง จงสกลนคร | ทน.สกลนคร | สกลนคร | ✓ | | 2542 | 163 | Sanitary Landfill | ถูกต้อง | 47 | ภาคตะวันออกเฉียงเหนือ | 681098 | 1725238 | 10 | 87.24 |
| 15 | บ่อขยะ ทต.ดงมะไฟ | 331 หมู่ 2 ต.ขมิ้น อ.เมืองสกลนคร จ.สกลนคร | ทต.ดงมะไฟ | สกลนคร | ✓ | | 2540 | 32 | Open Dump | ไม่ถูกต้อง | 48 | ภาคตะวันออกเฉียงเหนือ | 396294 | 1911713 | 3 | 19.00 |
| 16 | บ่อขยะ ทต.ท่าแร่ | บ้านโคกแก้ว หมู่ 6 ต.นาแก้ว อ.โพนนาแก้ว จ.สกลนคร | ทต.ท่าแร่ | สกลนคร | ✓ | | 2554 | 72-3-30 | Sanitary Landfill | ถูกต้อง | 48 | ภาคตะวันออกเฉียงเหนือ | 418103 | 1912074 | 20 | 22.00 |
| 17 | บ่อขยะ ทต.กุดเรือคำ | บ้านพัฒนา หมู่ 2 ต.กุดเรือคำ อ.วานรนิวาส จ.สกลนคร | ทต.กุดเรือคำ | สกลนคร | ✓ | | 2549 | 10 | Open Dump | ไม่ถูกต้อง | 48 | ภาคตะวันออกเฉียงเหนือ | 355281 | 1960581 | 0 | 3.00 |
| 18 | บ่อขยะทต.วานรนิวาส | บ้านวานรนิวาส หมู่ 4 ต.วานรนิวาส อ.วานรนิวาส จ.สกลนคร | ทต.วานรนิวาส | สกลนคร | ✓ | | 2537 | 7 | Open Dump | ไม่ถูกต้อง | 48 | ภาคตะวันออกเฉียงเหนือ | 368099 | 1949480 | 0 | 6.00 |
| 19 | บ่อขยะอบต.ธาตุ | บ้านตาลเดี่ยว หมู่ 2 ต.ธาตุ อ.วานรนิวาส จ.สกลนคร | อบต.ธาตุ | สกลนคร | ✓ | | 2555 | 33 | Open Dump | ไม่ถูกต้อง | 48 | ภาคตะวันออกเฉียงเหนือ | 358690 | 1949572 | 0 | 5.00 |
| 20 | บ่อขยะทต.วาริชภูมิ | บ้านภูแฉะ หมู่ 11 ต.วาริชภูมิ อ.วาริชภูมิ จ.สกลนคร | ทต.วาริชภูมิ | สกลนคร | ✓ | | 2541 | 5 | Open Dump | ไม่ถูกต้อง | 48 | ภาคตะวันออกเฉียงเหนือ | 355675 | 1909617 | 0 | 2.00 |
| 21 | บ่อขยะทต.หนองลาด | บ้านหนองลาด หมู่ 9 ต.หนองลาด อ.วาริชภูมิ จ.สกลนคร | ทต.หนองลาด | สกลนคร | ✓ | | 2554 | 4 | Open Dump | ไม่ถูกต้อง | 48 | ภาคตะวันออกเฉียงเหนือ | 350422 | 1914457 | 0 | 4.00 |
| 22 | บ่อขยะทต.ดอนเชือง | บ้านโนนเสาขวัญ หมู่ที่ 2 ต.แวง อ.สว่างแดนดินจ.สกลนคร | ทต.ดอนเชือง | สกลนคร | ✓ | | 2530 | 7 | Open Dump | ไม่ถูกต้อง | 48 | ภาคตะวันออกเฉียงเหนือ | 352654 | 1931596 | 0 | 1.72 |
| 23 | บ่อขยะทต.บงใต้ | บ้านบงใต้ หมู่ 2 ต.บงใต้ อ.สว่างแดนดิน จ.สกลนคร | ทต.บงใต้ | สกลนคร | ✓ | | 2552 | 27 | Open Dump | ไม่ถูกต้อง | 48 | ภาคตะวันออกเฉียงเหนือ | 319655 | 1926814 | 0 | 5.00 |
| 24 | บ่อขยะอบต.บงเหนือ | บ้านพิมพ์พัฒนา หมู่ 10 ต.บงเหนือ อ.สว่างแดนดิน จ.สกลนคร | อบต.บงเหนือ | สกลนคร | ✓ | | 2554 | 10 | Open Dump | ไม่ถูกต้อง | 48 | ภาคตะวันออกเฉียงเหนือ | 318654 | 1914297 | 0 | 6.00 |
| 25 | บ่อขยะทตงสว่างแดนดิน | บ้านโคกเจริญ หมู่ 10 ถ.สว่าง-เจริญศิลป์ ต.บ้านถ่อน อ.สว่างแดนดิน จ.สกลนคร | ทต.สว่างแดนดิน | สกลนคร | ✓ | | 2542 | 32 | Open Dump | ไม่ถูกต้อง | 48 | ภาคตะวันออกเฉียงเหนือ | 335157 | 1932340 | 2 | 19.00 |
| 26 | บ่อขยะทต.หนองหลวง | บ้านหนองหลวง หมู่ 1 ต.หนองหลวง อ.สว่างแดนดิน จ.สกลนคร | ทต.หนองหลวง | สกลนคร | ✓ | | 2547 | 2 | Open Dump | ไม่ถูกต้อง | 48 | ภาคตะวันออกเฉียงเหนือ | 328410 | 1925128 | 0 | 0.50 |
| 27 | บ่อขยะทต.ท่าศิลา | บ้านท่าศิลา หมู่ 1 ต.ท่าศิลา อ.ส่องดาว จ.สกลนคร | ทต.ท่าศิลา | สกลนคร | ✓ | | N/A | 0.7 | Open Dump | ไม่ถูกต้อง | 48 | ภาคตะวันออกเฉียงเหนือ | 325478 | 1907382 | 0 | 2.00 |
| 28 | บ่อขยะทต.ท่าศิลา | บ้านคำก้าว หมู่ 4 ต.ท่าศิลา อ.ส่องดาว จ.สกลนคร | ทต.ท่าศิลา | สกลนคร | ✓ | | N/A | 0.25 | Open Dump | ไม่ถูกต้อง | 48 | ภาคตะวันออกเฉียงเหนือ | 328818 | 1912450 | 0 | 1.00 |
| 29 | บ่อขยะทต.ส่องดาว | บ้านหนองแซง หมู่ 11 ต.ส่องดาว อ.ส่องดาว จ.สกลนคร | ทต.ส่องดาว | สกลนคร | ✓ | | 2546 | 6 | Open Dump | ไม่ถูกต้อง | 48 | ภาคตะวันออกเฉียงเหนือ | 338757 | 1919340 | 1 | 4.00 |
| 30 | บ่อขยะทต.ท่าก้อน | บ้านท่าก้อน หมู่ 1 ต.ท่าก้อน อ.อากาศอำนวย จ.สกลนคร | ทต.ท่าก้อน | สกลนคร | ✓ | | 2555 | 4 | Open Dump | ไม่ถูกต้อง | 48 | ภาคตะวันออกเฉียงเหนือ | 389766 | 1964996 | 0 | 3.00 |
| 31 | บ่อขยะทต.โพนแพง | บ้านกลาง หมู่ 4 ต.โพนแพง อ.อากาศอำนวย จ.สกลนคร | ทต.โพนแพง | สกลนคร | ✓ | | 2557 | 15 | Open Dump | ไม่ถูกต้อง | 48 | ภาคตะวันออกเฉียงเหนือ | 387138 | 1936228 | 0 | 4.00 |
| 32 | บ่อขยะทต.สามัคคีพัฒนา | บ้านโนนจำปา หมู่ 10 ต.สามัคคีพัฒนา อ.อากาศอำนวย จ.สกลนคร | ทต.สามัคคีพัฒนา | สกลนคร | ✓ | | 2550 | 1 | Open Dump | ไม่ถูกต้อง | 48 | ภาคตะวันออกเฉียงเหนือ | 393348 | 1955296 | 0 | 4.00 |
| 33 | บ่อขยะ ทต.อากาศอำนวย | บ้านนาเมือง หมู่ 8 ต.อากาศ อ.อากาศอำนวย จ.สกลนคร | ทต.อากาศอำนวย | สกลนคร | ✓ | | 2542 | 15 | Open Dump | ไม่ถูกต้อง | 48 | ภาคตะวันออกเฉียงเหนือ | 395740 | 1943536 | 1 | 13.00 |
| 34 | บ่อขยะอบต.นาฮี | บ้านนาฮี หมู่ที่ 1 ต.นาฮี อ.อากาศอำนวย จ.สกลนคร | อบต.นาฮี | สกลนคร | ✓ | | 2555 | 0.25 | Open Dump | ไม่ถูกต้อง | 48 | ภาคตะวันออกเฉียงเหนือ | 386218 | 1960333 | 0 | 0.20 |

หมายเหตุ N/A หมายถึง ไม่มีการรายงานข้อมูลในส่วนนี้

สถานที่กำจัดขยะมูลฝอย ปี 2558 จ.สกลนคร

| ลำดับที่ | ชื่อสถานที่กำจัดขยะมูลฝอย | ที่อยู่ | ผู้ดำเนินการ (ระบุชื่อ) | จังหวัด | หน่วยงานดำเนินการ | | ปีที่เปิดดำเนินการ (พ.ศ) | ขนาดพื้นที่ (ไร่) | กระบวนการ | ความถูกต้องของการดำเนินการ | พิกัดสถานที่กำจัดขยะมูลฝอย | | | | ผู้ทิ้งร่วม | ปริมาณขยะที่เข้าระบบ (ตัน/วัน) |
|---|---|---|---|---|---|---|---|---|---|---|---|---|---|---|---|---|
| | | | | | รัฐ | เอกชน | | | | | โซน | ภูมิภาค | พิกัดแกน X | พิกัดแกน Y | | |

# แผนที่แสดงตำแหน่งที่ตั้งสถานที่กำจัดขยะมูลฝอย จังหวัดบึงกาฬ ปี พ.ศ. 2558

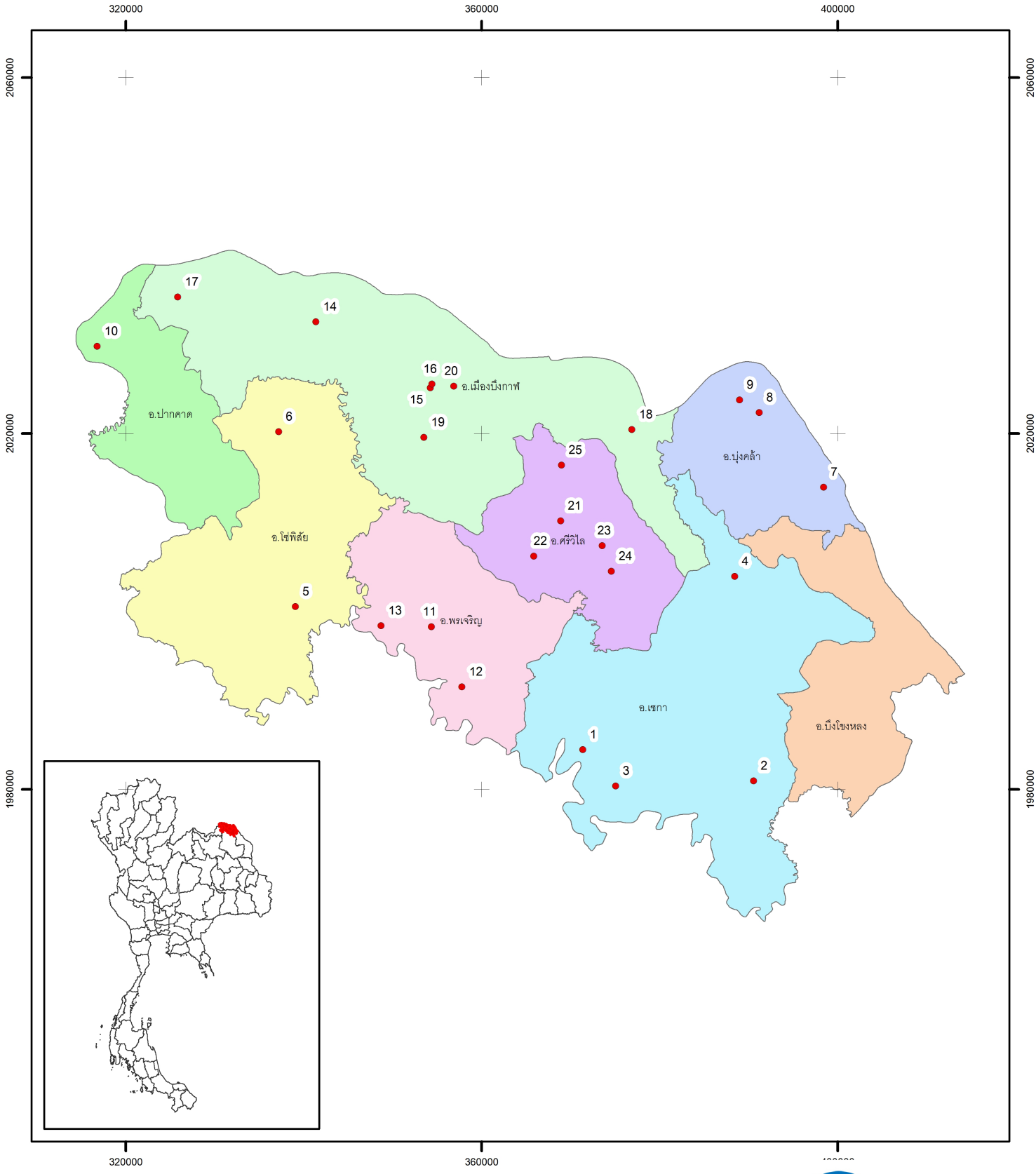


## สัญลักษณ์

- แนวเขตอำเภอ
- ตำแหน่งสถานที่กำจัดขยะมูลฝอย

N W E S

0 3 6 12 18 24 Kilometers

กรมควบคุมมลพิษ
POLLUTION CONTROL DEPARTMENT

ส่วนขยะมูลฝอยและสิ่งปฏิกูล
สำนักจัดการกากของเสียและสารอันตราย กรมควบคุมมลพิษ
กระทรวงทรัพยากรธรรมชาติและสิ่งแวดล้อม

**สถานที่กำจัดขยะมูลฝอย ปี 2558 จ.บึงกาฬ**

| ลำดับที่ | ชื่อสถานที่กำจัดขยะมูลฝอย | ที่อยู่ | ผู้ดำเนินการ (ระบุชื่อ) | จังหวัด | หน่วยงานดำเนินการ | | ปีที่เปิดดำเนินการ (พ.ศ) | ขนาดพื้นที่ (ไร่) | กระบวนการ | ความถูกต้องของการดำเนินการ | พิกัดสถานที่กำจัดขยะมูลฝอย | | | | ผู้ทิ้งร่วม | ปริมาณขยะที่เข้าระบบ (ตัน/วัน) |
|---|---|---|---|---|---|---|---|---|---|---|---|---|---|---|---|---|
| | | | | | รัฐ | เอกชน | | | | | โซน | ภูมิภาค | พิกัดแกน X | พิกัดแกน Y | | |
| 1 | บ่อขยะทต.ท่าสะอาด | บ้านอุดมพร หมู่ 9 ต.ท่าสะอาด อ.เซกา จ.บึงกาฬ | ทต.ท่าสะอาด | บึงกาฬ | ✓ | | 2540 | 15 | Open Dump | ไม่ถูกต้อง | 48 | ภาคตะวันออกเฉียงเหนือ | 371360 | 1984433 | 0 | 4.00 |
| 2 | บ่อขยะทต.ศรีพนา | 241 ม. 15 บ้านโคกพิทักษ์ ต.เซกา อ.เซกา จ.บึงกาฬ | ทต.ศรีพนา | บึงกาฬ | ✓ | | 2545 | 19 | Sanitary Landfill | ถูกต้อง | 48 | ภาคตะวันออกเฉียงเหนือ | 390551 | 1980920 | 16 | 30.00 |
| 3 | บ่อขยะอบต.ท่ากกแดง | บ้านหนองบัวแดง หมู่ 6 ต.ท่ากกแดง อ.เซกา จ.บึงกาฬ | อบต.ท่ากกแดง | บึงกาฬ | ✓ | | 2548 | 16 | Open Dump | ไม่ถูกต้อง | 48 | ภาคตะวันออกเฉียงเหนือ | 375051 | 1980352 | 0 | 4.00 |
| 4 | บ่อขยะอบต.บ้านต้อง | บ้านดอนเสียด หมู่ 3 ต.บ้านต้อง อ.เซกา จ.บึงกาฬ | อบต.บ้านต้อง | บึงกาฬ | ✓ | | 2553 | 4 | Open Dump | ไม่ถูกต้อง | 48 | ภาคตะวันออกเฉียงเหนือ | 388439 | 2003917 | 0 | 2.00 |
| 5 | บ่อขยะ ทต.โซ่พิสัย | บ้านคำแวง หมู่ 8 ต.คำแก้ว อ.โซ่พิสัย จ.บึงกาฬ | ทต.โซ่พิสัย | บึงกาฬ | ✓ | | N/A | 12 | Open Dump | ไม่ถูกต้อง | 48 | ภาคตะวันออกเฉียงเหนือ | 339071 | 2000509 | 0 | 9.00 |
| 6 | บ่อขยะอบต.ศรีชมภู | บ้านแสงอรุณ หมู่ 7 ต.ศรีชมภู อ.โซ่พิสัย จ.บึงกาฬ | อบต.ศรีชมภู | บึงกาฬ | ✓ | | 2550 | 4 | Open Dump | ไม่ถูกต้อง | 48 | ภาคตะวันออกเฉียงเหนือ | 337186 | 2020154 | 0 | 5.00 |
| 7 | บ่อขยะอบต.โคกกว้าง | บ้านหาดแฮ่ หมู่ 3 ต.โคกกว้าง อ.บุ่งคล้า จ.บึงกาฬ | อบต.โคกกว้าง | บึงกาฬ | ✓ | | N/A | 1 | Open Dump | ไม่ถูกต้อง | 48 | ภาคตะวันออกเฉียงเหนือ | 398421 | 2013939 | 0 | 5.00 |
| 8 | บ่อขยะอบต.บุ่งคล้า | บ้านบุ่งคล้าทุ่ง หมู่ 2 ต.บุ่งคล้า อ.บุ่งคล้า จ.บึงกาฬ | อบต.บุ่งคล้า | บึงกาฬ | ✓ | | 2548 | 4 | Open Dump | ไม่ถูกต้อง | 48 | ภาคตะวันออกเฉียงเหนือ | 391200 | 2022316 | 0 | 4.00 |
| 9 | บ่อขยะอบต.หนองเดิ่น | บ้านหนองเดิ่นเหนือ หมู่ 2 ต.หนองเดิ่น อ.บุ่งคล้า จ.บึงกาฬ | อบต.หนองเดิ่น | บึงกาฬ | ✓ | | N/A | 1.5 | Open Dump | ไม่ถูกต้อง | 48 | ภาคตะวันออกเฉียงเหนือ | 388978 | 2023751 | 0 | 1.20 |
| 10 | บ่อขยะ ทต.ปากคาด | บ้านเวินโคน หมู่ที่ 8 ปากคาด-นากั้ง ต.นากั้ง อ.ปากคาด จ.บึงกาฬ | ทต.ปากคาด | บึงกาฬ | ✓ | | 2535 | 27 | Open Dump | ไม่ถูกต้อง | 48 | ภาคตะวันออกเฉียงเหนือ | 316788 | 2029763 | 13 | 45.00 |
| 11 | บ่อขยะ ทต.ดอนหญ้านาง | บ้านสุขสาคร หมู่ 4 ต.ดอนหญ้านาง อ.พรเจริญ จ.บึงกาฬ | ทต.ดอนหญ้านาง | บึงกาฬ | ✓ | | 2557 | 5 | Open Dump | ไม่ถูกต้อง | 48 | ภาคตะวันออกเฉียงเหนือ | 354342 | 1998249 | 0 | 1.50 |
| 12 | บ่อขยะ ทต.พรเจริญ | บ้านสร้างคำ-พูลผล หมู่ 5 ต.วังชมภู อ.พรเจริญ จ.บึงกาฬ | ทต.พรเจริญ | บึงกาฬ | ✓ | | 2542 | 44 | Open Dump | ไม่ถูกต้อง | 48 | ภาคตะวันออกเฉียงเหนือ | 357770 | 1991505 | 1 | 5.00 |
| 13 | บ่อขยะอบต.หนองหัวช้าง | บ้านศรีประมวล ม.11 ต.หนองหัวช้าง อ.พรเจริญ บึงกาฬ | อบต.หนองหัวช้าง | บึงกาฬ | ✓ | | 2548 | 2 | Open Dump | ไม่ถูกต้อง | 48 | ภาคตะวันออกเฉียงเหนือ | 348696 | 1998376 | 0 | 4.00 |
| 14 | บ่อขยะ ทต.โนนสว่าง * | บ้านบูรพา หมู่ 7 ต.โนนสว่าง อ.เมือง จ.บึงกาฬ | ทต.โนนสว่าง | บึงกาฬ | ✓ | | 2547 | 10 | Open Dump | ไม่ถูกต้อง | 48 | ภาคตะวันออกเฉียงเหนือ | 341371 | 2032521 | 0 | 2.50 |
| 15 | บ่อขยะ ทต.บึงกาฬ | บ้านแสนสำราญ หมู่ที่ 10 ถ.บึงกาฬ-พังโคน ต.บึงกาฬ อ.เมือง จ.บึง | ทต.บึงกาฬ | บึงกาฬ | ✓ | | 2548 | 32 | Open Dump | ไม่ถูกต้อง | 48 | ภาคตะวันออกเฉียงเหนือ | 354220 | 2025095 | 1 | 10.00 |
| 16 | บ่อขยะ ทต.วิศิษฐ์ | บ้านแสนสำราญ หมู่ที่ 10 ต.บึงกาฬ อ.เมือง จ.บึงกาฬ | ทต.วิศิษฐ์ | บึงกาฬ | ✓ | | 2556 | 13 | Open Dump | ไม่ถูกต้อง | 48 | ภาคตะวันออกเฉียงเหนือ | 354401 | 2025533 | 2 | 8.00 |
| 17 | บ่อขยะทต.หอคำ | บ้านนาโซ่ หมู่ 9 ต.หอคำ อ.เมือง จ.บึงกาฬ | ทต.หอคำ | บึงกาฬ | ✓ | | 2551 | 25 | Open Dump | ไม่ถูกต้อง | 48 | ภาคตะวันออกเฉียงเหนือ | 325838 | 2035300 | 0 | 2.00 |
| 18 | บ่อขยะอบต.ชัยพร | บ้านห้วยเชือมใต้ หมู่ 2 ต.ชัยพร อ.เมือง จ.บึงกาฬ | อบต.ชัยพร | บึงกาฬ | ✓ | | 2550 | 2 | Open Dump | ไม่ถูกต้อง | 48 | ภาคตะวันออกเฉียงเหนือ | 376872 | 2020404 | 0 | 8.00 |
| 19 | บ่อขยะ อบต.นาสวรรค์ | บ้านนาสวรรค์ หมู่ 1 ต.นาสวรรค์ อ.เมือง จ.บึงกาฬ | อบต.นาสวรรค์ | บึงกาฬ | ✓ | | N/A | 4 | Open Dump | ไม่ถูกต้อง | 48 | ภาคตะวันออกเฉียงเหนือ | 353512 | 2019520 | 0 | 3.00 |
| 20 | บ่อขยะอบต.โนนสมบูรณ์ | บ้านแสนสำราญ หมู่ 10 ต.บึงกาฬ อ.เมือง จ.บึงกาฬ | อบต.โนนสมบูรณ์ | บึงกาฬ | ✓ | | 2548 | 6.75 | Open Dump | ไม่ถูกต้อง | 48 | ภาคตะวันออกเฉียงเหนือ | 356877 | 2025268 | 3 | 12.00 |
| 21 | บ่อขยะทต.ศรีวิไล | บ้านศรีวิไลชุมพร หมู่ 2 ต.ศรีวิไล อ.ศรีวิไล จ.บึงกาฬ | ทต.ศรีวิไล | บึงกาฬ | ✓ | | 2542 | 4 | Open Dump | ไม่ถูกต้อง | 48 | ภาคตะวันออกเฉียงเหนือ | 368871 | 2010138 | 0 | 7.50 |
| 22 | บ่อขยะอบต.ชุมภูพร | บ้านพรมงคล หมุ่ 12 ต.ชุมภูพร อ.ศรีวิไล จ.บึงกาฬ | อบต.ชุมภูพร | บึงกาฬ | ✓ | | 2555 | 2 | Open Dump | ไม่ถูกต้อง | 48 | ภาคตะวันออกเฉียงเหนือ | 365845 | 2006183 | 0 | 4.00 |
| 23 | บ่อขยะอบต.นาสะแบง | บ้านนาสะแบงสามัคคี หมู่ 3 ต.นาสะแบง อ.ศรีวิไล จ.บึงกาฬ | อบต.นาสะแบง | บึงกาฬ | ✓ | | 2555 | 2 | Open Dump | ไม่ถูกต้อง | 48 | ภาคตะวันออกเฉียงเหนือ | 373554 | 2007352 | 0 | 0.50 |
| 24 | อบต.นาสะแบง | บ้านสันทรายงาน หมู่ 8 ต.นาสะแบง อ.ศรีวิไล จ.บึงกาฬ | อบต.นาสะแบง | บึงกาฬ | ✓ | | 2555 | 1 | Open Dump | ไม่ถูกต้อง | 48 | ภาคตะวันออกเฉียงเหนือ | 374576 | 2004488 | 0 | 0.50 |
| 25 | บ่อขยะอบต.นาสิงห์ | บ้านนาทราย หมู่ 6 ต.นาสิงห์ อ.ศรีวิไล จ.บึงกาฬ | อบต.นาสิงห์ | บึงกาฬ | ✓ | | 2551 | 4.8 | Open Dump | ไม่ถูกต้อง | 48 | ภาคตะวันออกเฉียงเหนือ | 368960 | 2016414 | 0 | 3.50 |

**หมายเหตุ** N/A หมายถึง ไม่มีการรายงานข้อมูลในส่วนนี้

# ภาคผนวก ข – 10

## สถานที่กำจัดขยะมูลฝอย

## สสภ. 10

# แผนที่แสดงตำแหน่งที่ตั้งสถานที่กำจัดขยะมูลฝอย สำนักงานสิ่งแวดล้อมภาคที่ 10 ปี พ.ศ. 2558

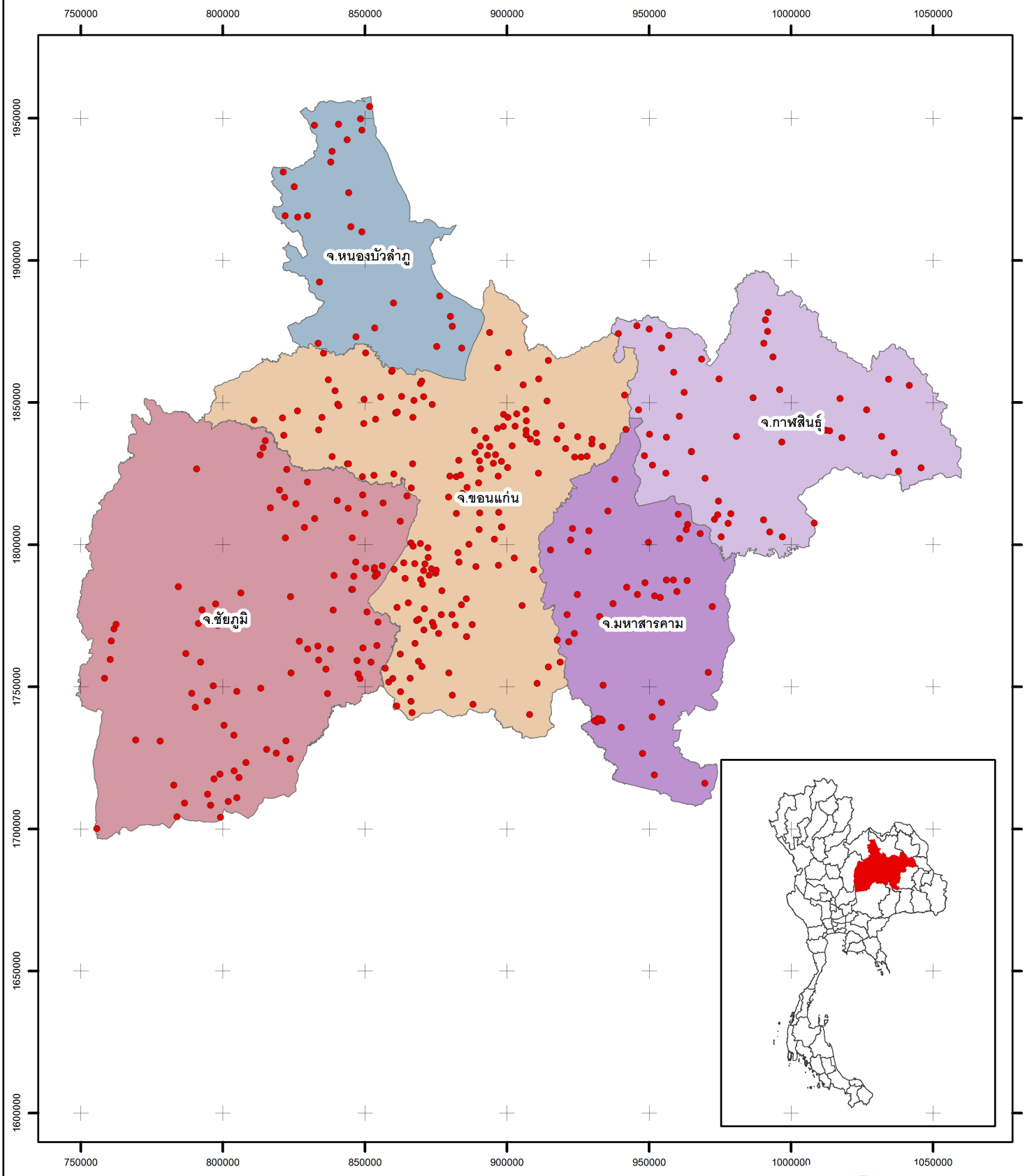


## สัญลักษณ์

- แนวเขตจังหวัด
- ตำแหน่งสถานที่กำจัดขยะมูลฝอย

N
W E
S

0 10 20 40 60 80 Kilometers

กรมควบคุมมลพิษ
POLLUTION CONTROL DEPARTMENT

ส่วนขยะมูลฝอยและสิ่งปฏิกูล
สำนักจัดการกากของเสียและสารอันตราย กรมควบคุมมลพิษ
กระทรวงทรัพยากรธรรมชาติและสิ่งแวดล้อม

# แผนที่แสดงตำแหน่งที่ตั้งสถานที่กำจัดขยะมูลฝอย จังหวัดขอนแก่น ปี พ.ศ. 2558

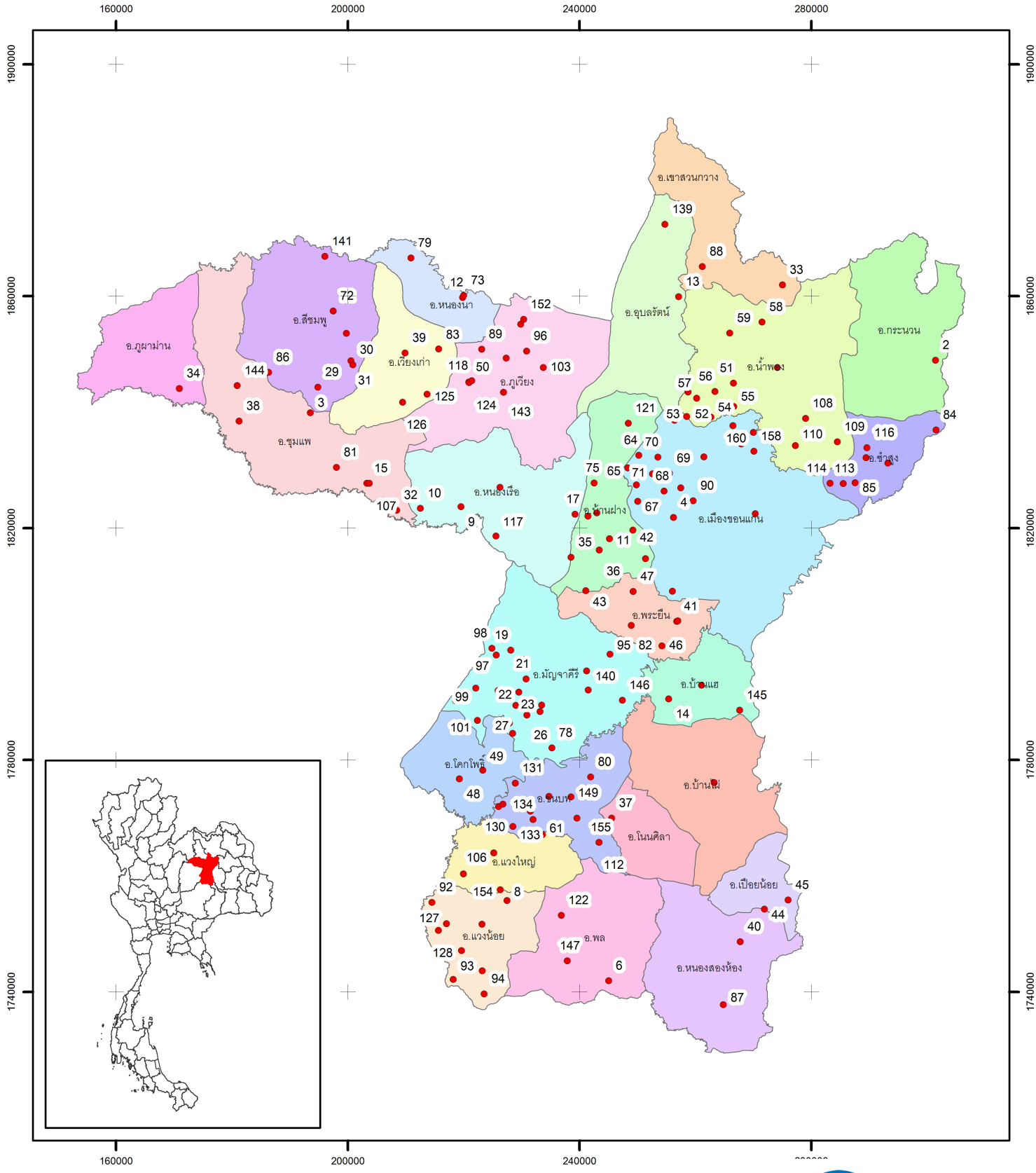


## สัญลักษณ์

- แนวเขตอำเภอ
- ตำแหน่งสถานที่กำจัดขยะมูลฝอย

กรมควบคุมมลพิษ
POLLUTION CONTROL DEPARTMENT

ส่วนขยะมูลฝอยและสิ่งปฏิกูล
สำนักจัดการกากของเสียและสารอันตราย กรมควบคุมมลพิษ
กระทรวงทรัพยากรธรรมชาติและสิ่งแวดล้อม

สถานที่กำจัดขยะมูลฝอย ปี 2558 จ.ขอนแก่น

| ลำดับที่ | ชื่อสถานที่กำจัดขยะมูลฝอย | ที่อยู่ | ผู้ดำเนินการ (ระบุชื่อ) | จังหวัด | หน่วยงานดำเนินการ | | ปีที่เปิดดำเนินการ (พ.ศ) | ขนาดพื้นที่ (ไร่) | กระบวนการ | ความถูกต้องของการดำเนินการ | พิกัดสถานที่กำจัดขยะมูลฝอย | | | | ผู้ทิ้งร่วม | ปริมาณขยะที่เข้าระบบ (ตัน/วัน) |
|---|---|---|---|---|---|---|---|---|---|---|---|---|---|---|---|---|
| | | | | | รัฐ | เอกชน | | | | | โซน | ภูมิภาค | พิกัดแกน X | พิกัดแกน Y | | |
| 1 | บ่อขยะทน.ขอนแก่น | บ้านคำบอน หมู่ที่ 7 ตำบลโนนท่อน อำเภอเมืองขอนแก่น | ทน.ขอนแก่น | ขอนแก่น | ✓ | | 2511 | 98 | Controlled Dump | ไม่ถูกต้อง | 48 | ภาคตะวันออกเฉียงเหนือ | 237522 | 1885670 | 4 | 231.50 |
| 2 | บ่อขยะทม.กระนวน | บ้านบะแต้ หมู่ที่ 5 ตำบลหนองโก อำเภอกระนวน | ทม.กระนวน | ขอนแก่น | ✓ | | 2542 | 53 | Sanitary Landfill | ถูกต้อง | 47 | ภาคตะวันออกเฉียงเหนือ | 941444 | 1852555 | 9 | 19.30 |
| 3 | บ่อขยะทม.ชุมแพ | บ้านหนองไผ่ หมู่ที่ 8 ตำบลวังหินลาด อำเภอชุมแพ | ทม.ชุมแพ | ขอนแก่น | ✓ | | 2545 | 41 | Sanitary Landfill | ถูกต้อง | 47 | ภาคตะวันออกเฉียงเหนือ | 833751 | 1840270 | 2 | 35.00 |
| 4 | บ่อขยะทม.บ้านทุ่ม | บ้านทุ่ม หมู่ 12 ตำบลบ้านทุ่ม อำเภอเมืองขอนแก่น | ทม.บ้านทุ่ม | ขอนแก่น | ✓ | | 2541 | 30 | Open Dump | ไม่ถูกต้อง | 48 | ภาคตะวันออกเฉียงเหนือ | 256216 | 1821782 | 0 | 20.05 |
| 5 | บ่อขยะทม.บ้านไผ่ | บ้านนวลทอง ตำบลหินตั้ง อำเภอบ้านไผ่ | ทม.บ้านไผ่ | ขอนแก่น | ✓ | | 2545 | 55 | Sanitary Landfill | ถูกต้อง | 47 | ภาคตะวันออกเฉียงเหนือ | 905347 | 1778513 | 10 | 41.59 |
| 6 | บ่อขยะทม.เมืองพล | บ้านโคกกุง หมู่ที่ 11 ตำบลหนองแวงโสกพระ อำเภอพล | ทม.เมืองพล | ขอนแก่น | ✓ | | 2545 | 71 | Sanitary Landfill | ถูกต้อง | 47 | ภาคตะวันออกเฉียงเหนือ | 888081 | 1743757 | 10 | 23.70 |
| 7 | บ่อขยะทม.ศิลา | บ้านหนองไผ่ หมู่ที่ 14 ตำบลศิลา อำเภอเมืองขอนแก่น | ทม.ศิลา | ขอนแก่น | ✓ | | 2557 | 20 | Controlled Dump | ไม่ถูกต้อง | 48 | ภาคตะวันออกเฉียงเหนือ | 270356 | 1822431 | 0 | 50.00 |
| 8 | บ่อขยะทต.ก้านเหลือง | บ้านก้านเหลืองหนองแวง หมู่ที่ 6 ตำบลก้านเหลือง อำเภอแวงน้อย | ทต.ก้านเหลือง | ขอนแก่น | ✓ | | 2539 | 29 | Open Dump | ไม่ถูกต้อง | 48 | ภาคตะวันออกเฉียงเหนือ | 227510 | 1755728 | 0 | 5.00 |
| 9 | บ่อขยะทต.หนองแก | บ้านหนองโก หมู่ที่ 7 ตำบลกุดกว้าง อำเภอหนองเรือ | ทต.หนองแก | ขอนแก่น | ✓ | | 2543 | 37 | Controlled Dump | ถูกต้อง | 48 | ภาคตะวันออกเฉียงเหนือ | 219569 | 1823640 | 0 | 1.50 |
| 10 | บ่อขยะทต.กุดกว้าง(อบต.กุดกว้าง | บ้านปะยาง(หมู่ที่9) บ้านโนนปันเรือ(หมู่ที่19) ตำบลกุดกว้าง อำเภอหนองเรือ | ทต.กุดกว้าง | ขอนแก่น | ✓ | | 2550 | 2 | Open Dump | ไม่ถูกต้อง | 48 | ภาคตะวันออกเฉียงเหนือ | 212557 | 1823364 | 0 | 4.00 |
| 11 | บ่อขยะทต.แก่นฝาง | บ้านดอนหัน หมู่ที่ 11 ตำบลแก่นฝาง อำเภอบ้านฝาง | ทต.แก่นฝาง | ขอนแก่น | ✓ | | 2556 | 13-0-64 | Open Dump | ไม่ถูกต้อง | 48 | ภาคตะวันออกเฉียงเหนือ | 245169 | 1818116 | 0 | 6.00 |
| 12 | บ่อขยะทต.ขนวน(อบต.ขนวน) | บ้านขนวน หมู่ที่ 1 ตำบลขนวน อำเภอหนองนาคำ | ทต.ขนวน | ขอนแก่น | ✓ | | 2543 | 27 | Open Dump | ไม่ถูกต้อง | 48 | ภาคตะวันออกเฉียงเหนือ | 219841 | 1859741 | 0 | 2.30 |
| 13 | บ่อขยะทต.เขื่อนอุบลรัตน์ | บ้านห้วยทราย หมู่ที่ 14 ตำบลบ้านดง อำเภออุบลรัตน์ | ทต.เขื่อนอุบลรัตน์ | ขอนแก่น | ✓ | | 2548 | 12-0-36 | Controlled Dump | ถูกต้อง | 48 | ภาคตะวันออกเฉียงเหนือ | 257138 | 1859871 | 2 | 11.00 |
| 14 | บ่อขยะทต.โคกสำราญ | บ้านโคกสำราญ หมู่ที่ 14 อำเภอบ้านแฮด | ทต.โคกสำราญ | ขอนแก่น | ✓ | | 2554 | 3-2-2000 | Open Dump | ไม่ถูกต้อง | 48 | ภาคตะวันออกเฉียงเหนือ | 255410 | 1790473 | 0 | 10.00 |
| 15 | บ่อขยะทต.โคกสูงสัมพันธ์ | บ้านโคกสูง หมู่ที่ 3 อำเภอชุมแพ | ทต.โคกสูงสัมพันธ์ | ขอนแก่น | ✓ | | 2540 | 111-2-44 | Open Dump | ไม่ถูกต้อง | 48 | ภาคตะวันออกเฉียงเหนือ | 203302 | 1827700 | 0 | 7.00 |
| 16 | บ่อขยะทต.ชำสูง | บ้านโคกสูง หมู่ที่ 3 หมู่ที่ 4 ตำบลกระนวน อำเภอชำสูง | ทต.ชำสูง | ขอนแก่น | ✓ | | 2542 | 15 | Open Dump | ไม่ถูกต้อง | 48 | ภาคตะวันออกเฉียงเหนือ | 293230 | 1831162 | 0 | 3.00 |
| 17 | บ่อขยะทต.ดอนโมง | บ้านโคกกลาง หมู่ที่ 7 ตำบลจระข้ อำเภอหนองเรือ | ทต.ดอนโมง | ขอนแก่น | ✓ | | 2535 | 7 -1-30 | Open Dump | ไม่ถูกต้อง | 48 | ภาคตะวันออกเฉียงเหนือ | 239229 | 1822327 | 0 | 0.00 |
| 18 | บ่อขยะทต.นาข่า | บ้านขามป้อม(หมู่ที่1) ตำบลนาข่า อำเภอมัญจาคีรี | ทต.นาข่า | ขอนแก่น | ✓ | | 2551 | 12 | Open Dump | ไม่ถูกต้อง | 48 | ภาคตะวันออกเฉียงเหนือ | 233209 | 1788314 | 0 | 0.54 |
| 19 | บ่อขยะทต.นาข่า | บ้านหนองก้านเหลือง(หมู่ที่2) ตำบลนาข่า อำเภอมัญจาคีรี | ทต.นาข่า | ขอนแก่น | ✓ | | N/A | N/A | Open Dump | ไม่ถูกต้อง | 48 | ภาคตะวันออกเฉียงเหนือ | 228155 | 1798879 | 0 | 0.54 |
| 20 | บ่อขยะทต.นาข่า | บ้านหัวฝาย(หมู่ที่4) ตำบลนาข่าอำเภอมัญจาคีรี | ทต.นาข่า | ขอนแก่น | ✓ | | N/A | N/A | Open Dump | ไม่ถูกต้อง | 48 | ภาคตะวันออกเฉียงเหนือ | 230763 | 1797372 | 0 | 0.54 |
| 21 | บ่อขยะทต.นาข่า | บ้านหนองโจด(หมู่ที่5) ตำบลนาข่า อำเภอมัญจาคีรี | ทต.นาข่า | ขอนแก่น | ✓ | | N/A | N/A | Open Dump | ไม่ถูกต้อง | 48 | ภาคตะวันออกเฉียงเหนือ | 230786 | 1793910 | 0 | 0.54 |
| 22 | บ่อขยะทต.นาข่า | บ้านหนองไม้ตาย( หมู่ที่6) ตำบลนาข่า อำเภอมัญจาคีรี | ทต.นาข่า | ขอนแก่น | ✓ | | N/A | N/A | Open Dump | ไม่ถูกต้อง | 48 | ภาคตะวันออกเฉียงเหนือ | 229549 | 1791662 | 0 | 0.54 |
| 23 | บ่อขยะทต.นาข่า | บ้านนาข่า(หมู่ที่7) ตำบลนาข่า อำเภอมัญจาคีรี | ทต.นาข่า | ขอนแก่น | ✓ | | N/A | N/A | Open Dump | ไม่ถูกต้อง | 48 | ภาคตะวันออกเฉียงเหนือ | 233483 | 1789437 | 0 | 0.54 |
| 24 | บ่อขยะทต.นาข่า | บ้านโนนพันชาติ(หมู่ที่8) ตำบลนาข่าอำเภอมัญจาคีรี | ทต.นาข่า | ขอนแก่น | ✓ | | N/A | N/A | Open Dump | ไม่ถูกต้อง | 48 | ภาคตะวันออกเฉียงเหนือ | 227908 | 1786312 | 0 | 0.54 |
| 25 | บ่อขยะทต.นาข่า | บ้านหัวห้วย(หมู่ที่12) ตำบลนาข่าอำเภอมัญจาคีรี | ทต.นาข่า | ขอนแก่น | ✓ | | N/A | N/A | Open Dump | ไม่ถูกต้อง | 48 | ภาคตะวันออกเฉียงเหนือ | 228470 | 1784536 | 0 | 0.54 |
| 26 | บ่อขยะทต.นาข่า | บ้านเหล่าใหญ่(หมู่ที่14) ตำบลนาข่า อำเภอมัญจาคีรี | ทต.นาข่า | ขอนแก่น | ✓ | | N/A | N/A | Open Dump | ไม่ถูกต้อง | 48 | ภาคตะวันออกเฉียงเหนือ | 230921 | 1787683 | 0 | 0.54 |
| 27 | บ่อขยะทต.นาข่า | บ้านหมายหลีม(หมู่ที่15) ตำบลนาข่าอำเภอมัญจาคีรี | ทต.นาข่า | ขอนแก่น | ✓ | | N/A | N/A | Open Dump | ไม่ถูกต้อง | 48 | ภาคตะวันออกเฉียงเหนือ | 229032 | 1789369 | 0 | 0.54 |
| 28 | บ่อขยะทต.นาข่า | บ้านหนองบัวเย็น ตำบลนาข่า อำเภอมัญจาคีรี | ทต.นาข่า | ขอนแก่น | ✓ | | N/A | N/A | Open Dump | ไม่ถูกต้อง | 48 | ภาคตะวันออกเฉียงเหนือ | 231797 | 1789954 | 0 | 0.54 |
| 29 | บ่อขยะทต.นาจาน | บ้านโนนสำราญ(หมู่ที่5) อำเภอสีชมพู | ทต.นาจาน | ขอนแก่น | ✓ | | 2555 | 1 | Open Dump | ไม่ถูกต้อง | 48 | ภาคตะวันออกเฉียงเหนือ | 194865 | 1844282 | 0 | 1.60 |
| 30 | บ่อขยะทต.นาจาน | บ้านหนองแสง(หมู่ที่8) ตำบลนาจาน อำเภอสีชมพู | ทต.นาจาน | ขอนแก่น | ✓ | | N/A | N/A | Open Dump | ไม่ถูกต้อง | 48 | ภาคตะวันออกเฉียงเหนือ | 200866 | 1848135 | 0 | 1.60 |
| 31 | บ่อขยะทต.นาจาน | บ้านนาเจริญ(หมู่ที่11) ตำบลนาจาน อำเภอสีชมพู | ทต.นาจาน | ขอนแก่น | ✓ | | N/A | N/A | Open Dump | ไม่ถูกต้อง | 48 | ภาคตะวันออกเฉียงเหนือ | 200548 | 1848801 | 0 | 1.60 |
| 32 | บ่อขยะทต.นาเพียง | บ้านหนองผือ หมู่ที่ 7 อำเภอชุมแพ | ทต.นาเพียง | ขอนแก่น | ✓ | | 2553 | 27 | Open Dump | ไม่ถูกต้อง | 48 | ภาคตะวันออกเฉียงเหนือ | 208457 | 1823062 | 0 | 3.00 |
| 33 | บ่อขยะทต.เขาสวนกวาง | บ้านโนนทอง หมู่ที่ 5 ตำบลคำม่วง อำเภอเขาสวนกวาง | ทต.เขาสวนกวาง | ขอนแก่น | ✓ | | 2546 | 22 | Sanitary Landfill | ถูกต้อง | 47 | ภาคตะวันออกเฉียงเหนือ | 914607 | 1864783 | 2 | 12.09 |
| 34 | บ่อขยะทต.โนนคอม | บ้านเซินใต้ หมู่ที่ 3 (ที่สาธารณะโนนตู่) ตำบลโนนคอม อำเภอภูผาม่าน | ทต.โนนคอม | ขอนแก่น | ✓ | | 2549 | 10 | Open Dump | ไม่ถูกต้อง | 47 | ภาคตะวันออกเฉียงเหนือ | 811013 | 1843762 | 3 | 13.00 |
| 35 | บ่อขยะทต.โนนข้อง | บ้านโนนข้อง(หมู่ที่2) ตำบลโนนข้อง อำเภอบ้านฝาง | ทต.โนนข้อง | ขอนแก่น | ✓ | | 2548 | 7 | Open Dump | ไม่ถูกต้อง | 48 | ภาคตะวันออกเฉียงเหนือ | 238552 | 1814929 | 0 | 1.50 |
| 36 | บ่อขยะทต.โนนข้อง | บ้านหินฮาว(หมู่ที่4) ตำบลโนนข้อง อำเภอบ้านฝาง | ทต.โนนข้อง | ขอนแก่น | ✓ | | N/A | N/A | Open Dump | ไม่ถูกต้อง | 48 | ภาคตะวันออกเฉียงเหนือ | 243418 | 1816150 | 0 | 1.50 |
| 37 | บ่อขยะทต.โนนศิลา | บ้านหนองปลาหมอ หมู่ที่ 7 (เขต อบต.หนองปลาหมอ) อำเภอโนนศิลา | ทต.โนนศิลา | ขอนแก่น | ✓ | | 2542 | 7 | Open Dump | ไม่ถูกต้อง | 48 | ภาคตะวันออกเฉียงเหนือ | 245550 | 1769935 | 0 | 3.00 |
| 38 | บ่อขยะทต.โนนหัน | บ้านโนนเมือง หมู่ที่ 5 ตำบลโนนหัน อำเภอชุมแพ | ทต.โนนหัน | ขอนแก่น | ✓ | | 2530 | 20 | Open Dump | ไม่ถูกต้อง | 48 | ภาคตะวันออกเฉียงเหนือ | 181269 | 1838388 | 0 | 5.00 |
| 39 | บ่อขยะทต.ในเมือง(อบต.ในเมือง) | บ้านหนองคอง หมู่ที่ 11 ตำบลในเมือง อำเภอเวียงเก่า | ทต.ในเมือง | ขอนแก่น | ✓ | | 2548 | 10 | Open Dump | ไม่ถูกต้อง | 48 | ภาคตะวันออกเฉียงเหนือ | 209893 | 1850150 | 0 | 3.00 |

สถานที่กำจัดขยะมูลฝอย ปี 2558 จ.ขอนแก่น

| ลำดับที่ | ชื่อสถานที่กำจัดขยะมูลฝอย | ที่อยู่ | ผู้ดำเนินการ (ระบุชื่อ) | จังหวัด | หน่วยงานดำเนินการ | | ปีที่เปิดดำเนินการ (พ.ศ) | ขนาดพื้นที่ (ไร่) | กระบวนการ | ความถูกต้องของการดำเนินการ | พิกัดสถานที่กำจัดขยะมูลฝอย | | | | ผู้ทิ้งร่วม | ปริมาณขยะที่เข้าระบบ (ตัน/วัน) |
|---|---|---|---|---|---|---|---|---|---|---|---|---|---|---|---|---|
| | | | | | รัฐ | เอกชน | | | | | โซน | ภูมิภาค | พิกัดแกน X | พิกัดแกน Y | | |
| 40 | บ่อขยะอบต.คึมชาด | บ้านหนองแวงตอตั้ง ตำบลคึมชาด อำเภอหนองสองห้อง | อบต.คึมชาด | ขอนแก่น | ✓ | | 2541 | N/A | Open Dump | ไม่ถูกต้อง | 48 | ภาคตะวันออกเฉียงเหนือ | 267751 | 1748620 | 0 | 2.00 |
| 41 | บ่อขยะทต.บ้านโต้น | บ้านหนองแวง หมู่ที่ 7 ตำบลบ้านโต้น อำเภอพระยืน | ทต.บ้านโต้น | ขอนแก่น | ✓ | | 2542 | 40 | Open Dump | ไม่ถูกต้อง | 48 | ภาคตะวันออกเฉียงเหนือ | 256792 | 1803877 | 0 | 4.00 |
| 42 | บ่อขยะทต.บ้านฝาง | บ้านฝาง หมู่ที่ 9 ตำบลบ้านฝาง อำเภอบ้านฝาง | ทต.บ้านฝาง | ขอนแก่น | ✓ | | 2549 | 9-3-0 | Open Dump | ไม่ถูกต้อง | 48 | ภาคตะวันออกเฉียงเหนือ | 249213 | 1819604 | 0 | 5.00 |
| 43 | บ่อขยะทต.ป่ามะนาว | บ้านวังโพน หมู่ที่ 6 ตำบลป่ามะนาว อำเภอบ้านฝาง | ทต.ป่ามะนาว | ขอนแก่น | ✓ | | 2554 | 11 | Open Dump | ไม่ถูกต้อง | 48 | ภาคตะวันออกเฉียงเหนือ | 241090 | 1809161 | 0 | 5.00 |
| 44 | บ่อขยะทต.เปือยน้อย | บ้านวังหิน(หมู่ที่ 7 เขต ทต.สระแก้ว) ตำบลสระแก้ว อำเภอเปือยน้อย | ทต.เปือยน้อย | ขอนแก่น | ✓ | | 2554 | 4 | Open Dump | ไม่ถูกต้อง | 47 | ภาคตะวันออกเฉียงเหนือ | 914636 | 1756915 | 3 | 9.50 |
| 45 | บ่อขยะทต.เปือยน้อย | บ้านหัวขัว(หมู่ที่ 1) ตำบลเปือยน้อย อำเภอเปือยน้อย | ทต.เปือยน้อย | ขอนแก่น | ✓ | | | N/A | Open Dump | ไม่ถูกต้อง | 48 | ภาคตะวันออกเฉียงเหนือ | 276035 | 1755800 | 0 | 9.50 |
| 46 | บ่อขยะทต.พระบุ | บ้านพระบุ หมู่ที่ 1 (ป่าช้าโคกหนองไผ่) ตำบลพระบุ อำเภอพระยืน | ทต.พระบุ | ขอนแก่น | ✓ | | 2529 | 2 | Open Dump | ไม่ถูกต้อง | 48 | ภาคตะวันออกเฉียงเหนือ | 254259 | 1799645 | 0 | 4.00 |
| 47 | บ่อขยะทต.พระยืน | บ้านหัวบึง หมู่ที่2 ตำบลพระยืน อำเภอพระยืน | ทต.พระยืน | ขอนแก่น | ✓ | | 2549 | 17 | Open Dump | ไม่ถูกต้อง | 48 | ภาคตะวันออกเฉียงเหนือ | 249288 | 1809034 | 1 | 10.50 |
| 48 | บ่อขยะทต.โพธิ์ไชย | บ้านหนองหญ้ารังกา หมู่ที่ 5 ตำบลโพธิ์ไชย อำเภอโคกโพธิ์ไชย | ทต.โพธิ์ไชย | ขอนแก่น | ✓ | | 2554 | 10 | Open Dump | ไม่ถูกต้อง | 48 | ภาคตะวันออกเฉียงเหนือ | 219279 | 1776717 | 0 | 5.00 |
| 49 | บ่อขยะทต.บ้านโคก | บ้านโคก หมู่ที่ 7 ตำบลบ้านโคก อำเภอโคกโพธิ์ไชย | ทต.บ้านโคก | ขอนแก่น | ✓ | | 2542 | 7 | Open Dump | ไม่ถูกต้อง | 48 | ภาคตะวันออกเฉียงเหนือ | 223296 | 1778204 | 0 | 5.00 |
| 50 | บ่อขยะทต.ภูเวียง | บ้านโคกพัฒนา หมู่ที่ 2 ตำบลบ้านเรือ อำเภอภูเวียง | ทต.ภูเวียง | ขอนแก่น | ✓ | | 2539 | 24-1-0 | Open Dump | ไม่ถูกต้อง | 48 | ภาคตะวันออกเฉียงเหนือ | 220888 | 1845138 | 0 | 9.00 |
| 51 | บ่อขยะทต.ม่วงหวาน | บ้านคำแก่นคูณ (หมู่ที่ 12) ตำบลน้ำพอง อำเภอน้ำพอง | ทต.ม่วงหวาน | ขอนแก่น | ✓ | | 2553 | 0-2-0 | Open Dump | ไม่ถูกต้อง | 48 | ภาคตะวันออกเฉียงเหนือ | 266586 | 1844960 | 0 | 1.60 |
| 52 | บ่อขยะทต.ม่วงหวาน | บ้านห้วยหินลาด (หมู่ที่4) ตำบลน้ำพอง อำเภอน้ำพอง | ทต.ม่วงหวาน | ขอนแก่น | ✓ | | N/A | N/A | Open Dump | ไม่ถูกต้อง | 48 | ภาคตะวันออกเฉียงเหนือ | 258731 | 1843410 | 0 | 1.60 |
| 53 | บ่อขยะทต.ม่วงหวาน | บ้านโนนพยอม (หมู่ที่5) ตำบลน้ำพอง อำเภอน้ำพอง | ทต.ม่วงหวาน | ขอนแก่น | ✓ | | N/A | N/A | Open Dump | ไม่ถูกต้อง | 48 | ภาคตะวันออกเฉียงเหนือ | 258523 | 1839182 | 0 | 1.60 |
| 54 | บ่อขยะทต.ม่วงหวาน | บ้านโนนศรี (หมู่ที่ 3)ตำบลน้ำพอง อำเภอน้ำพอง | ทต.ม่วงหวาน | ขอนแก่น | ✓ | | N/A | N/A | Open Dump | ไม่ถูกต้อง | 48 | ภาคตะวันออกเฉียงเหนือ | 262675 | 1839128 | 0 | 1.60 |
| 55 | บ่อขยะทต.ม่วงหวาน | บ้านสระกุด (หมู่ที่ 14) ตำบลน้ำพอง อำเภอน้ำพอง | ทต.ม่วงหวาน | ขอนแก่น | ✓ | | N/A | N/A | Open Dump | ไม่ถูกต้อง | 48 | ภาคตะวันออกเฉียงเหนือ | 266646 | 1840918 | 0 | 1.60 |
| 56 | บ่อขยะทต.ม่วงหวาน | บ้านปันน้ำใจ (หมู่ที่ 11) ตำบลน้ำพอง อำเภอน้ำพอง | ทต.ม่วงหวาน | ขอนแก่น | ✓ | | N/A | N/A | Open Dump | ไม่ถูกต้อง | 48 | ภาคตะวันออกเฉียงเหนือ | 263389 | 1843500 | 0 | 1.60 |
| 57 | บ่อขยะทต.ม่วงหวาน | บ้านคำแก่นคูณน้อย (หมู่ที่8) ตำบลน้ำพอง อำเภอน้ำพอง | ทต.ม่วงหวาน | ขอนแก่น | ✓ | | N/A | N/A | Open Dump | ไม่ถูกต้อง | 48 | ภาคตะวันออกเฉียงเหนือ | 260236 | 1842346 | 0 | 1.60 |
| 58 | บ่อขยะทต.ลำน้ำพอง | บ้านหนองโน (หมู่ที่ 11)ตำบลน้ำพอง อำเภอน้ำพอง | ทต.ลำน้ำพอง | ขอนแก่น | ✓ | | 2552 | 105 | Open Dump | ไม่ถูกต้อง | 48 | ภาคตะวันออกเฉียงเหนือ | 271511 | 1855485 | 0 | 2.00 |
| 59 | บ่อขยะทต.ลำน้ำพอง | บ้านหนองหันจาง (หมู่ที่ 8) ตำบลน้ำพอง อำเภอน้ำพอง | ทต.ลำน้ำพอง | ขอนแก่น | ✓ | | N/A | N/A | Open Dump | ไม่ถูกต้อง | 48 | ภาคตะวันออกเฉียงเหนือ | 265952 | 1853578 | 0 | 2.00 |
| 60 | บ่อขยะทต.วังสวรรค์ | บ้านแฮด หมู่ที่ 1 ตำบลบ้านแฮด อำเภอบ้านแฮด | ทต.วังสวรรค์ | ขอนแก่น | ✓ | | 2539 | 30 | Open Dump | ไม่ถูกต้อง | 48 | ภาคตะวันออกเฉียงเหนือ | 261055 | 1792846 | 1 | 5.00 |
| 61 | บ่อขยะทต.แวงใหญ่ | บ้านแวงใหญ่ หมู่ที่ 1 ตำบลแวงใหญ่ อำเภอแวงใหญ่ | ทต.แวงใหญ่ | ขอนแก่น | ✓ | | 2542 | 5 | Open Dump | ไม่ถูกต้อง | 48 | ภาคตะวันออกเฉียงเหนือ | 233613 | 1767087 | 0 | 5.00 |
| 62 | บ่อขยะทต.สาวะถี | บ้านงิ้ว(หมู่ที่ 19) ตำบลตำบลสาวะถี อำเภอเมืองขอนแก่น | ทต.สาวะถี | ขอนแก่น | ✓ | | N/A | 5 | Open Dump | ไม่ถูกต้อง | 48 | ภาคตะวันออกเฉียงเหนือ | 257480 | 1826915 | 0 | 0.70 |
| 63 | บ่อขยะทต.สาวะถี | บ้านโคกล่าม(หมู่ที่2) ตำบลตำบลสาวะถี อำเภอเมืองขอนแก่น | ทต.สาวะถี | ขอนแก่น | ✓ | | N/A | N/A | Open Dump | ไม่ถูกต้อง | 48 | ภาคตะวันออกเฉียงเหนือ | 252243 | 1835297 | 0 | 0.70 |
| 64 | บ่อขยะทต.สาวะถี | บ้านหนองเม็ก(หมู่ที่3) ตำบลตำบลสาวะถี อำเภอเมืองขอนแก่น | ทต.สาวะถี | ขอนแก่น | ✓ | | N/A | N/A | Open Dump | ไม่ถูกต้อง | 48 | ภาคตะวันออกเฉียงเหนือ | 250238 | 1832501 | 0 | 0.70 |
| 65 | บ่อขยะทต.สาวะถี | บ้านหนองตาไก้(หมู่ที่17) ตำบลตำบลสาวะถี อำเภอเมืองขอนแก่น | ทต.สาวะถี | ขอนแก่น | ✓ | | N/A | N/A | Open Dump | ไม่ถูกต้อง | 48 | ภาคตะวันออกเฉียงเหนือ | 248321 | 1830338 | 0 | 0.70 |
| 66 | บ่อขยะทต.สาวะถี | บ้านโนนกู่(หมู่ที่5) ตำบลตำบลสาวะถี อำเภอเมืองขอนแก่น | ทต.สาวะถี | ขอนแก่น | ✓ | | N/A | N/A | Open Dump | ไม่ถูกต้อง | 48 | ภาคตะวันออกเฉียงเหนือ | 249816 | 1827384 | 0 | 0.70 |
| 67 | บ่อขยะทต.สาวะถี | บ้านสาวะถี(หมู่ที่6) ตำบลตำบลสาวะถี อำเภอเมืองขอนแก่น | ทต.สาวะถี | ขอนแก่น | ✓ | | N/A | N/A | Open Dump | ไม่ถูกต้อง | 48 | ภาคตะวันออกเฉียงเหนือ | 250062 | 1824553 | 0 | 0.70 |
| 68 | บ่อขยะทต.สาวะถี | บ้านโนนรัง(หมู่ที่16) ตำบลตำบลสาวะถี อำเภอเมืองขอนแก่น | ทต.สาวะถี | ขอนแก่น | ✓ | | N/A | N/A | Open Dump | ไม่ถูกต้อง | 48 | ภาคตะวันออกเฉียงเหนือ | 254599 | 1826329 | 0 | 0.70 |
| 69 | บ่อขยะทต.สาวะถี | บ้านหนองปิง(หมู่ที่10) ตำบลตำบลสาวะถี อำเภอเมืองขอนแก่น | ทต.สาวะถี | ขอนแก่น | ✓ | | N/A | N/A | Open Dump | ไม่ถูกต้อง | 48 | ภาคตะวันออกเฉียงเหนือ | 255531 | 1829389 | 0 | 0.70 |
| 70 | บ่อขยะทต.สาวะถี | บ้านเพี้ยฟาน( หมู่ที่13) ตำบลตำบลสาวะถี อำเภอเมืองขอนแก่น | ทต.สาวะถี | ขอนแก่น | ✓ | | N/A | N/A | Open Dump | ไม่ถูกต้อง | 48 | ภาคตะวันออกเฉียงเหนือ | 253526 | 1832202 | 0 | 0.70 |
| 71 | บ่อขยะทต.สาวะถี | บ้านลาดนาเพียง(หมู่ที่20) ตำบลตำบลสาวะถี อำเภอเมืองขอนแก่น | ทต.สาวะถี | ขอนแก่น | ✓ | | N/A | N/A | Open Dump | ไม่ถูกต้อง | 48 | ภาคตะวันออกเฉียงเหนือ | 252612 | 1829301 | 0 | 0.70 |
| 72 | บ่อขยะทต.สีชมพู | บ้านหาดสวรรค์ หมู่ที่ 13 ตำบลวังเพิ่ม อำเภอสีชมพู | ทต.สีชมพู | ขอนแก่น | ✓ | | 2542 | 23 | Open Dump | ไม่ถูกต้อง | 48 | ภาคตะวันออกเฉียงเหนือ | 197485 | 1857408 | 1 | 9.00 |
| 73 | บ่อขยะทต.หนองนาคำ(อบต.บ้านโ | บ้านหนองหญ้าปล้อง หมู่ที่ 6 ตำบลบ้านโคก อำเภอหนองนาคำ | ทต.หนองนาคำ | ขอนแก่น | ✓ | | 2549 | 5 | Open Dump | ไม่ถูกต้อง | 48 | ภาคตะวันออกเฉียงเหนือ | 220021 | 1860089 | 0 | 2.00 |
| 74 | บ่อขยะทต.หนองบัว | บ้านโสกม่วง(หมู่ที่3) ตำบลหนองบัว อำเภอบ้านฝาง | ทต.หนองบัว | ขอนแก่น | ✓ | | 2549 | 3 | Open Dump | ไม่ถูกต้อง | 48 | ภาคตะวันออกเฉียงเหนือ | 241458 | 1822010 | 0 | 2.60 |
| 75 | บ่อขยะทต.หนองบัว | บ้านบะยาว(หมู่ที่6) ตำบลหนองบัว อำเภอบ้านฝาง | ทต.หนองบัว | ขอนแก่น | ✓ | | N/A | N/A | Open Dump | ไม่ถูกต้อง | 48 | ภาคตะวันออกเฉียงเหนือ | 242532 | 1827752 | 0 | 2.60 |
| 76 | บ่อขยะทต.หนองบัว | บ้านหนองบัว(หมู่ที่7) ตำบลหนองบัว อำเภอบ้านฝาง | ทต.หนองบัว | ขอนแก่น | ✓ | | N/A | N/A | Open Dump | ไม่ถูกต้อง | 48 | ภาคตะวันออกเฉียงเหนือ | 243013 | 1822558 | 0 | 2.60 |
| 77 | บ่อขยะทต.หนองเรือ | บ้านหนองเรือ หมู่ที่ 10 ตำบลหนองเรือ อำเภอหนองเรือ | ทต.หนองเรือ | ขอนแก่น | ✓ | | 2534 | 6 | Open Dump | ไม่ถูกต้อง | 48 | ภาคตะวันออกเฉียงเหนือ | 226274 | 1826991 | 0 | 10.00 |
| 78 | บ่อขยะอบต.กุดเค้า | บ้านหัน หมู่ที่ 13 ตำบลกุดเค้า อำเภอมัญจาคีรี | อบต.กุดเค้า | ขอนแก่น | ✓ | | 2530 | 200 | Open Dump | ไม่ถูกต้อง | 47 | ภาคตะวันออกเฉียงเหนือ | 235231 | 1782057 | 1 | 9.00 |
| 79 | บ่อขยะอบต.กุดธาตุ | บ้านสะอาด(หมู่ที่5) ตำบลกุดธาตุ อำเภอหนองนาคำ | อบต.กุดธาตุ | ขอนแก่น | ✓ | | 2548 | 5 | Open Dump | ไม่ถูกต้อง | 48 | ภาคตะวันออกเฉียงเหนือ | 210908 | 1866528 | 0 | 5.00 |

สถานที่กำจัดขยะมูลฝอย ปี 2558 จ.ขอนแก่น

| ลำดับที่ | ชื่อสถานที่กำจัดขยะมูลฝอย | ที่อยู่ | ผู้ดำเนินการ (ระบุชื่อ) | จังหวัด | หน่วยงานดำเนินการ | | ปีที่เปิดดำเนินการ (พ.ศ) | ขนาดพื้นที่ (ไร่) | กระบวนการ | ความถูกต้องของการดำเนินการ | พิกัดสถานที่กำจัดขยะมูลฝอย | | | | ผู้ทิ้งร่วม | ปริมาณขยะที่เข้าระบบ (ตัน/วัน) |
|---|---|---|---|---|---|---|---|---|---|---|---|---|---|---|---|---|
| | | | | | รัฐ | เอกชน | | | | | โซน | ภูมิภาค | พิกัดแกน X | พิกัดแกน Y | | |
| 80 | บ่อขยะอบต.กุดเพียขอม | บ้านโนนสังข์ หมู่ที่ 7 ตำบลกุดเพียขอม อำเภอชนบท | อบต.กุดเพียขอม | ขอนแก่น | ✓ | | 2540 | 20 | Open Dump | ไม่ถูกต้อง | 48 | ภาคตะวันออกเฉียงเหนือ | 241941 | 1777027 | 0 | 4.00 |
| 81 | บ่อขยะอบต.ขัวเรียง | บ้านโนนศิลา หมู่ที่ 9 ตำบลขัวเรียง อำเภอซุมแพ | อบต.ขัวเรียง | ขอนแก่น | ✓ | | 2550 | 10 | Open Dump | ไม่ถูกต้อง | 48 | ภาคตะวันออกเฉียงเหนือ | 198051 | 1830427 | 1 | 8.33 |
| 82 | บ่อขยะอบต.ขามป้อม(พระยืน) | บ้านน้อยบ้านบึง หมู่ที่ 2 ตำบลขามป้อม อำเภอพระยืน | อบต.ขามป้อม (พระยืน) | ขอนแก่น | ✓ | | 2545 | 10 | Open Dump | ไม่ถูกต้อง | 48 | ภาคตะวันออกเฉียงเหนือ | 248945 | 1803173 | 0 | 6.00 |
| 83 | บ่อขยะอบต.เขาน้อย | บ้านนาทุ่ม(หมู่ที่2) บ้านนาแพง(หมู่ที่4) ตำบลเขาน้อย อำเภอเวียงเก่า | อบต.เขาน้อย | ขอนแก่น | ✓ | | 2556 | 0-2-0 | Open Dump | ไม่ถูกต้อง | 48 | ภาคตะวันออกเฉียงเหนือ | 215718 | 1850864 | 0 | 0.20 |
| 84 | บ่อขยะอบต.คำแมด | บ้านคำแมด หมู่ที่ 5 ตำบลคำแมด อำเภอซำสูง | อบต.คำแมด | ขอนแก่น | ✓ | | 2547 | 2-0-0 | Open Dump | ไม่ถูกต้อง | 48 | ภาคตะวันออกเฉียงเหนือ | 301537 | 1836855 | 0 | 1.00 |
| 85 | บ่อขยะอบต.คูคำ | บ้านคู หมู่ที่ 1 ตำบลคูคำ อำเภอซำสูง | อบต.คูคำ | ขอนแก่น | ✓ | | 2540 | 0-3-0 | Open Dump | ไม่ถูกต้อง | 48 | ภาคตะวันออกเฉียงเหนือ | 287589 | 1827794 | 0 | 2.00 |
| 86 | บ่อขยะอบต.ซำยาง | บ้านหนองขี้ควาย หมู่ที่ 4 ตำบลซำยาง อำเภอสีชมพู | อบต.ซำยาง | ขอนแก่น | ✓ | | 2553 | 0-2-0 | Open Dump | ไม่ถูกต้อง | 48 | ภาคตะวันออกเฉียงเหนือ | 186360 | 1846805 | 0 | 3.00 |
| 87 | บ่อขยะอบต.ดงเค็ง | บ้านหนองสรวง หมู่ที่ 11 ตำบลดงเค็ง อำเภอหนองสองห้อง | อบต.ดงเค็ง | ขอนแก่น | ✓ | | 2557 | 20 | Open Dump | ไม่ถูกต้อง | 48 | ภาคตะวันออกเฉียงเหนือ | 264841 | 1737760 | 1 | 6.50 |
| 88 | บ่อขยะอบต.ดงเมืองแอม | บ้านทุ่งบ่อ หมู่ที่ 14 ตำบลดงเมืองแอม อำเภอเขาสวนกวาง | อบต.ดงเมืองแอม | ขอนแก่น | ✓ | | 2551 | 16-3-14 | Open Dump | ไม่ถูกต้อง | 48 | ภาคตะวันออกเฉียงเหนือ | 261226 | 1865060 | 0 | 2.50 |
| 89 | บ่อขยะอบต.ดินดำ | บ้านหนองทุ่ม หมู่ที่ 2 ตำบลดินดำ อำเภอภูเวียง | อบต.ดินดำ | ขอนแก่น | ✓ | | 2550 | 3 | Open Dump | ไม่ถูกต้อง | 48 | ภาคตะวันออกเฉียงเหนือ | 223116 | 1850820 | 0 | 0.40 |
| 90 | บ่อขยะอบต.แดงใหญ่ | บ้านหนองกอย หมู่ที่ 9 ตำบลแดงใหญ่ อำเภอเมืองขอนแก่น | อบต.แดงใหญ่ | ขอนแก่น | ✓ | | 2556 | 9 | Open Dump | ไม่ถูกต้อง | 48 | ภาคตะวันออกเฉียงเหนือ | 259619 | 1824673 | 0 | 7.00 |
| 91 | บ่อขยะอบต.ทางขวาง | บ้านหันโสกเชือก(หมู่ที่7) ตำบลทางขวาง อำเภอแวงน้อย | อบต.ทางขวาง | ขอนแก่น | ✓ | | 2540 | 0-2-0 | Open Dump | ไม่ถูกต้อง | 47 | ภาคตะวันออกเฉียงเหนือ | 866212 | 1744859 | 0 | 4.58 |
| 92 | บ่อขยะอบต.ท่านางแนว | บ้านท่านางแนว หมู่ที่ 9 ตำบลท่านางแนว อำเภอแวงน้อย | อบต.ท่านางแนว | ขอนแก่น | ✓ | | 2552 | 5 | Open Dump | ไม่ถูกต้อง | 48 | ภาคตะวันออกเฉียงเหนือ | 214562 | 1755367 | 0 | 4.00 |
| 93 | บ่อขยะอบต.ท่าวัด | บ้านโนนสะอาด(หมู่ที่3) ตำบลท่าวัด อำเภอแวงน้อย | อบต.ท่าวัด | ขอนแก่น | ✓ | | 2555 | 1-2-0 | Open Dump | ไม่ถูกต้อง | 48 | ภาคตะวันออกเฉียงเหนือ | 218220 | 1742088 | 0 | 1.00 |
| 94 | บ่อขยะอบต.ท่าวัด | บ้านโนนไท(หมู่ที่8) ตำบลท่าวัด อำเภอแวงน้อย | อบต.ท่าวัด | ขอนแก่น | ✓ | | N/A | N/A | Open Dump | ไม่ถูกต้อง | 48 | ภาคตะวันออกเฉียงเหนือ | 223562 | 1739598 | 0 | 1.00 |
| 95 | บ่อขยะอบต.ท่าศาลา | บ้านหัวนาเหนือ หมู่ที่ 6 ตำบลท่าศาลา อำเภอมัญจาคีรี | อบต.ท่าศาลา | ขอนแก่น | ✓ | | 2551 | 4 | Open Dump | ไม่ถูกต้อง | 48 | ภาคตะวันออกเฉียงเหนือ | 245267 | 1798177 | 0 | 6.94 |
| 96 | บ่อขยะอบต.ทุ่งชมพู | บ้านทุ่งชมพู หมู่ที่ 1 ตำบลทุ่งชมพู อำเภอภูเวียง | อบต.ทุ่งชมพู | ขอนแก่น | ✓ | | 2548 | 5 | Open Dump | ไม่ถูกต้อง | 48 | ภาคตะวันออกเฉียงเหนือ | 230863 | 1850481 | 0 | 2.10 |
| 97 | บ่อขยะอบต.นางาม | บ้านหนองสองห้อง(หมู่ที่14) ตำบลนางาม อำเภอมัญจาคีรี | อบต.นางาม | ขอนแก่น | ✓ | | 2550 | 2งาน | Open Dump | ไม่ถูกต้อง | 48 | ภาคตะวันออกเฉียงเหนือ | 225615 | 1798074 | 0 | 0.50 |
| 98 | บ่อขยะอบต.นางาม | บ้านโคกสูง(หมู่ที่13) ตำบลนางาม อำเภอมัญจาคีรี | อบต.นางาม | ขอนแก่น | ✓ | | N/A | N/A | Open Dump | ไม่ถูกต้อง | 48 | ภาคตะวันออกเฉียงเหนือ | 224877 | 1799225 | 0 | 0.50 |
| 99 | บ่อขยะอบต.นางาม | บ้านนางาม(หมู่ที่12) ตำบลนางาม อำเภอมัญจาคีรี | อบต.นางาม | ขอนแก่น | ✓ | | N/A | N/A | Open Dump | ไม่ถูกต้อง | 48 | ภาคตะวันออกเฉียงเหนือ | 222086 | 1792330 | 0 | 0.50 |
| 100 | บ่อขยะอบต.นางาม | บ้านโสกน้ำขุ่น(หมู่ที่11) ตำบลนางาม อำเภอมัญจาคีรี | อบต.นางาม | ขอนแก่น | ✓ | | N/A | N/A | Open Dump | ไม่ถูกต้อง | 48 | ภาคตะวันออกเฉียงเหนือ | 218638 | 1790168 | 0 | 0.50 |
| 101 | บ่อขยะอบต.นางาม | บ้านหินแตก(หมู่ที่7) ตำบลนางาม อำเภอมัญจาคีรี | อบต.นางาม | ขอนแก่น | ✓ | | N/A | N/A | Open Dump | ไม่ถูกต้อง | 48 | ภาคตะวันออกเฉียงเหนือ | 222387 | 1786775 | 0 | 0.50 |
| 102 | บ่อขยะอบต.นางาม | บ้านเสาเล้า(หมู่ที่9) ตำบลนางาม อำเภอมัญจาคีรี | อบต.นางาม | ขอนแก่น | ✓ | | N/A | N/A | Open Dump | ไม่ถูกต้อง | 48 | ภาคตะวันออกเฉียงเหนือ | 225944 | 1791919 | 0 | 0.50 |
| 103 | บ่อขยะอบต.นาหว้า | บ้านห้วยชัน หมู่ที่ 3 ตำบลนาหว้า อำเภอภูเวียง | อบต.นาหว้า | ขอนแก่น | ✓ | | 2552 | 7-2-50 | Open Dump | ไม่ถูกต้อง | 48 | ภาคตะวันออกเฉียงเหนือ | 233785 | 1847657 | 0 | 1.00 |
| 104 | บ่อขยะอบต.โนนทอง(แวงใหญ่) | บ้านหนองแซง หมู่ที่ 7 ตำบลโนนทอง อำเภอแวงใหญ่ | อบต.โนนทอง | ขอนแก่น | ✓ | | 0 | 771-2-36 | Open Dump | ไม่ถูกต้อง | 48 | ภาคตะวันออกเฉียงเหนือ | 219987 | 1760293 | 0 | 1.00 |
| 105 | บ่อขยะอบต.โนนพะยอม | บ้านห้วยค้อ หมู่ที่ 3 ตำบลโนนพะยอม อำเภอชนบท | อบต.โนนพะยอม | ขอนแก่น | ✓ | | 2540 | 30 | Open Dump | ไม่ถูกต้อง | 48 | ภาคตะวันออกเฉียงเหนือ | 243687 | 1779036 | 2 | 20.00 |
| 106 | บ่อขยะอบต.โนนสะอาด(แวงใหญ่) | บ้านโนนสะอาด หมู่ที่ 1 ตำบลโนนสะอาด อำเภอแวงใหญ่ | อบต.โนนสะอาด (แวงใหญ่) | ขอนแก่น | ✓ | | 2542 | 10 | Open Dump | ไม่ถูกต้อง | 48 | ภาคตะวันออกเฉียงเหนือ | 225239 | 1763927 | 0 | 1.25 |
| 107 | บ่อขยะอบต.โนนอุดม | บ้านโนนอุดม หมู่ที่ 7 ตำบลโนนอุดม อำเภอซุมแพ | อบต.โนนอุดม | ขอนแก่น | ✓ | | 2548 | 2 | Open Dump | ไม่ถูกต้อง | 48 | ภาคตะวันออกเฉียงเหนือ | 203703 | 1827683 | 0 | 3.00 |
| 108 | บ่อขยะอบต.บัวใหญ่ | บ้านรักชาติ หมู่ที่ 3 ตำบลบัวใหญ่ อำเภอน้ำพอง | อบต.บัวใหญ่ | ขอนแก่น | ✓ | | 2552 | 3 | Open Dump | ไม่ถูกต้อง | 48 | ภาคตะวันออกเฉียงเหนือ | 279022 | 1838853 | 0 | 3.00 |
| 109 | บ่อขยะอบต.บ้านขาม | บ้านดอนสวรรค์(หมู่ที่5) ตำบลบ้านขาม อำเภอน้ำพอง | อบต.บ้านขาม | ขอนแก่น | ✓ | | 2548 | 2 | Open Dump | ไม่ถูกต้อง | 48 | ภาคตะวันออกเฉียงเหนือ | 284494 | 1834828 | 0 | 1.00 |
| 110 | บ่อขยะอบต.บ้านขาม | บ้านสองคอน(หมู่ที่6) ตำบลบ้านขาม อำเภอน้ำพอง | อบต.บ้านขาม | ขอนแก่น | ✓ | | N/A | N/A | Open Dump | ไม่ถูกต้อง | 48 | ภาคตะวันออกเฉียงเหนือ | 277270 | 1834189 | 0 | 1.00 |
| 111 | บ่อขยะอบต.บ้านขาม | บ้านโนนแดง(หมู่ที่9) ตำบลบ้านขาม อำเภอน้ำพอง | อบต.บ้านขาม | ขอนแก่น | ✓ | | N/A | N/A | Open Dump | ไม่ถูกต้อง | 48 | ภาคตะวันออกเฉียงเหนือ | 280191 | 1830745 | 0 | 1.00 |
| 112 | บ่อขยะอบต.บ้านแท่น | บ้านโนนแดงน้อย หมู่ที่ 5 ตำบลชนบท อำเภอชนบท | อบต.บ้านแท่น | ขอนแก่น | ✓ | | 2540 | 2 | Open Dump | ไม่ถูกต้อง | 48 | ภาคตะวันออกเฉียงเหนือ | 243397 | 1765762 | 0 | 2.00 |
| 113 | บ่อขยะอบต.บ้านโนน | บ้านโนน(หมู่ที่1) ตำบลบ้านโนน อำเภอซำสูง | อบต.บ้านโนน | ขอนแก่น | ✓ | | 2544 | 2 | Open Dump | ไม่ถูกต้อง | 48 | ภาคตะวันออกเฉียงเหนือ | 285517 | 1827644 | 0 | 0.50 |
| 114 | บ่อขยะอบต.บ้านโนน | บ้านโพธิ์ศรี(หมู่ที่3) ตำบลบ้านโนน อำเภอซำสูง | อบต.บ้านโนน | ขอนแก่น | ✓ | | N/A | N/A | Open Dump | ไม่ถูกต้อง | 48 | ภาคตะวันออกเฉียงเหนือ | 283251 | 1827668 | 0 | 0.50 |
| 115 | บ่อขยะอบต.บ้านโนน | บ้านโคกใหม่(หมู่ที่6) ตำบลบ้านโนน อำเภอซำสูง | อบต.บ้านโนน | ขอนแก่น | ✓ | | N/A | N/A | Open Dump | ไม่ถูกต้อง | 48 | ภาคตะวันออกเฉียงเหนือ | 289487 | 1832108 | 0 | 0.50 |
| 116 | บ่อขยะอบต.บ้านโนน | บ้านแท้ว(หมู่ที่8) ตำบลบ้านโนน อำเภอซำสูง | อบต.บ้านโนน | ขอนแก่น | ✓ | | N/A | N/A | Open Dump | ไม่ถูกต้อง | 48 | ภาคตะวันออกเฉียงเหนือ | 289636 | 1833831 | 0 | 0.50 |
| 117 | บ่อขยะอบต.บ้านเม็ง | บ้านสว่างดอนดู่ หมู่ที่ 9 ตำบลบ้านเม็ง อำเภอหนองเรือ | อบต.บ้านเม็ง | ขอนแก่น | ✓ | | 2550 | 20 | Open Dump | ไม่ถูกต้อง | 48 | ภาคตะวันออกเฉียงเหนือ | 225574 | 1818580 | 0 | 2.50 |
| 118 | บ่อขยะอบต.บ้านเรือ | บ้านหนองแสง หมู่ที่ 3 ตำบลบ้านเรือ อำเภอภูเวียง | อบต.บ้านเรือ | ขอนแก่น | ✓ | | 2549 | 3 | Open Dump | ไม่ถูกต้อง | 48 | ภาคตะวันออกเฉียงเหนือ | 221411 | 1845372 | 0 | 2.00 |

สถานที่กำจัดขยะมูลฝอย ปี 2558 จ.ขอนแก่น

| ลำดับที่ | ชื่อสถานที่กำจัดขยะมูลฝอย | ที่อยู่ | ผู้ดำเนินการ (ระบุชื่อ) | จังหวัด | หน่วยงานดำเนินการ | | ปีที่เปิดดำเนินการ (พ.ศ) | ขนาดพื้นที่ (ไร่) | กระบวนการ | ความถูกต้องของการดำเนินการ | พิกัดสถานที่กำจัดขยะมูลฝอย | | | | ผู้ทิ้งร่วม | ปริมาณขยะที่เข้าระบบ (ตัน/วัน) |
|---|---|---|---|---|---|---|---|---|---|---|---|---|---|---|---|---|
| | | | | | รัฐ | เอกชน | | | | | โซน | ภูมิภาค | พิกัดแกน X | พิกัดแกน Y | | |
| 119 | บ่อขยะอบต.บ้านหว้า | บ้านหนองทุ่ม หมู่ที่ 3 ตำบลบ้านหว้า อำเภอเมืองขอนแก่น | อบต.บ้านหว้า | ขอนแก่น | ✓ | | 2542 | 7 | Open Dump | ไม่ถูกต้อง | 48 | ภาคตะวันออกเฉียงเหนือ | 256055 | 1809073 | 0 | 9.76 |
| 120 | บ่อขยะอบต.บ้านเหล่า | บ้านเหล่า หมู่ที่ 3 ตำบลบ้านเหล่า อำเภอบ้านฝาง | อบต.บ้านเหล่า | ขอนแก่น | ✓ | | 2547 | 2 | Open Dump | ไม่ถูกต้อง | 48 | ภาคตะวันออกเฉียงเหนือ | 251429 | 1814689 | 0 | 8.00 |
| 121 | บ่อขยะอบต.ป่าหวายนั่ง | บ้านหนองเชียงชุย หมู่ที่ 5 ตำบลป่าหวายนั่ง อำเภอบ้านฝาง | อบต.ป่าหวายนั่ง | ขอนแก่น | ✓ | | 2545 | 32 | Open Dump | ไม่ถูกต้อง | 48 | ภาคตะวันออกเฉียงเหนือ | 248413 | 1838023 | 0 | 7.00 |
| 122 | บ่อขยะอบต.เพ็กใหญ่ | บ้านทุ่งแค หมู่ที่ 9 ตำบลเพ็กใหญ่ อำเภอพล | เอกชน (นายไสว ช่างเกวียน) | ขอนแก่น | | ✓ | 2553 | 22 | Open Dump | ไม่ถูกต้อง | 48 | ภาคตะวันออกเฉียงเหนือ | 236859 | 1753176 | 0 | 1.60 |
| 123 | บ่อขยะอบต.โพนเพ็ก | บ้านโนนสว่าง หมู่ที่ 7 ตำบลโพนเพ็ก อำเภอมัญจาคีรี | อบต.โพนเพ็ก | ขอนแก่น | ✓ | | 2545 | 1 | Open Dump | ไม่ถูกต้อง | 48 | ภาคตะวันออกเฉียงเหนือ | 241234 | 1795342 | 0 | 7.27 |
| 124 | บ่อขยะอบต.ภูเวียง | บ้านโคกพัฒนา หมู่ที่ 2 ตำบลภูเวียง | อบต.ภูเวียง | ขอนแก่น | ✓ | | 2548 | 10 | Open Dump | ไม่ถูกต้อง | 48 | ภาคตะวันออกเฉียงเหนือ | 220959 | 1845038 | 0 | 3.79 |
| 125 | บ่อขยะอบต.เมืองเก่าพัฒนา | บ้านเมืองเก่า(หมู่ที่1) ตำบลเมืองเก่าพัฒนา อำเภอเวียงเก่า | อบต.เมืองเก่าพัฒนา | ขอนแก่น | ✓ | | 2550 | 0-1-0 | Open Dump | ไม่ถูกต้อง | 48 | ภาคตะวันออกเฉียงเหนือ | 213720 | 1843057 | 0 | 0.50 |
| 126 | บ่อขยะอบต.เมืองเก่าพัฒนา | บ้านหินร่าง (หมู่ที่9) ตำบลเมืองเก่าพัฒนา อำเภอเวียงเก่า | อบต.เมืองเก่าพัฒนา | ขอนแก่น | ✓ | | N/A | N/A | Open Dump | ไม่ถูกต้อง | 48 | ภาคตะวันออกเฉียงเหนือ | 209485 | 1841681 | 0 | 0.50 |
| 127 | บ่อขยะอบต.ละหานนา | บ้านหนองคู่ (หมู่ที่4) ตำบลละหานนา อำเภอแวงน้อย | อบต.ละหานนา | ขอนแก่น | ✓ | | 2540 | 3 | Open Dump | ไม่ถูกต้อง | 48 | ภาคตะวันออกเฉียงเหนือ | 217051 | 1751729 | 0 | 2.00 |
| 128 | บ่อขยะอบต.ละหานนา | หนองแวงห้วยทราย (หมู่ที่2) ตำบลละหานนา อำเภอแวงน้อย | อบต.ละหานนา | ขอนแก่น | ✓ | | N/A | N/A | Open Dump | ไม่ถูกต้อง | 48 | ภาคตะวันออกเฉียงเหนือ | 215656 | 1750580 | 0 | 2.00 |
| 129 | บ่อขยะอบต.ละหานนา | บ้านละหานนา(หมู่ที่1) ตำบลละหานนา อำเภอแวงน้อย | อบต.ละหานนา | ขอนแก่น | ✓ | | N/A | N/A | Open Dump | ไม่ถูกต้อง | 48 | ภาคตะวันออกเฉียงเหนือ | 219625 | 1747081 | 0 | 2.00 |
| 130 | บ่อขยะอบต.วังแสง | บ้านวังแสง (หมู่ที่1) ตำบลวังแสง อำเภอชนบท | อบต.วังแสง | ขอนแก่น | ✓ | | 2552 | 0-2-0 | Open Dump | ไม่ถูกต้อง | 48 | ภาคตะวันออกเฉียงเหนือ | 226799 | 1772336 | 0 | 0.71 |
| 131 | บ่อขยะอบต.วังแสง | บ้านห้วยไผ่ (หมู่ที่3) ตำบลวังแสง อำเภอชนบท | อบต.วังแสง | ขอนแก่น | ✓ | | N/A | N/A | Open Dump | ไม่ถูกต้อง | 48 | ภาคตะวันออกเฉียงเหนือ | 228928 | 1775940 | 0 | 0.71 |
| 132 | บ่อขยะอบต.วังแสง | บ้านโคกพระ (หมู่ที่4) ตำบลวังแสง อำเภอชนบท | อบต.วังแสง | ขอนแก่น | ✓ | | N/A | N/A | Open Dump | ไม่ถูกต้อง | 48 | ภาคตะวันออกเฉียงเหนือ | 226072 | 1771905 | 0 | 0.71 |
| 133 | บ่อขยะอบต.วังแสง | บ้านโนนข่า (หมู่ที่10) ตำบลวังแสง อำเภอชนบท | อบต.วังแสง | ขอนแก่น | ✓ | | N/A | N/A | Open Dump | ไม่ถูกต้อง | 48 | ภาคตะวันออกเฉียงเหนือ | 228514 | 1768468 | 0 | 0.71 |
| 134 | บ่อขยะอบต.วังแสง | บ้านห้วยยาง (หมู่ที่7) ตำบลวังแสง อำเภอชนบท | อบต.วังแสง | ขอนแก่น | ✓ | | N/A | N/A | Open Dump | ไม่ถูกต้อง | 48 | ภาคตะวันออกเฉียงเหนือ | 231981 | 1769696 | 0 | 0.71 |
| 135 | บ่อขยะอบต.วังแสง | บ้านโนนศิลา (หมู่ที่8) ตำบลวังแสง อำเภอชนบท | อบต.วังแสง | ขอนแก่น | ✓ | | N/A | N/A | Open Dump | ไม่ถูกต้อง | 48 | ภาคตะวันออกเฉียงเหนือ | 231551 | 1771107 | 0 | 0.71 |
| 136 | บ่อขยะอบต.วังแสง | บ้านโนนคำมี (หมู่ที่9) ตำบลวังแสง อำเภอชนบท | อบต.วังแสง | ขอนแก่น | ✓ | | N/A | N/A | Open Dump | ไม่ถูกต้อง | 48 | ภาคตะวันออกเฉียงเหนือ | 234758 | 1773670 | 0 | 0.71 |
| 137 | บ่อขยะอบต.แวงน้อย | บ้านโนนศิลา หมู่ที่ 9 ตำบลแวงน้อย อำเภอแวงน้อย | อบต.แวงน้อย | ขอนแก่น | ✓ | | 2554 | 2 | Open Dump | ไม่ถูกต้อง | 48 | ภาคตะวันออกเฉียงเหนือ | 223186 | 1751636 | 1 | 3.00 |
| 138 | บ่อขยะอบต.ศรีสุข | บ้านกุดบัว หมู่ที่ 7 ตำบลศรีสุข อำเภอสีชมพู | อบต.ศรีสุข | ขอนแก่น | ✓ | | N/A | 3 | Open Dump | ไม่ถูกต้อง | 48 | ภาคตะวันออกเฉียงเหนือ | 199790 | 1853549 | 0 | 5.00 |
| 139 | บ่อขยะอบต.ศรีสุขสำราญ | บ้านท่าพระยาณรงค์ หมู่ที่ 4 ตำบลศรีสุขสำราญ อำเภออุบลรัตน์ | อบต.ศรีสุขสำราญ | ขอนแก่น | ✓ | | 2550 | 4 | Open Dump | ไม่ถูกต้อง | 48 | ภาคตะวันออกเฉียงเหนือ | 254758 | 1872364 | 0 | 1.00 |
| 140 | บ่อขยะอบต.สวนหม่อน | บ้านโนนเขวา หมู่ที่ 6 ตำบลสวนหม่อน อำเภอมัญจาคีรี | อบต.สวนหม่อน | ขอนแก่น | ✓ | | 2553 | 1 | Open Dump | ไม่ถูกต้อง | 48 | ภาคตะวันออกเฉียงเหนือ | 241511 | 1792044 | 0 | 4.00 |
| 141 | บ่อขยะอบต.สีชมพู | บ้านโนนทองหลาง หมู่ที่ 7 ตำบลสีชมพู อำเภอสีชมพู | อบต.สีชมพู | ขอนแก่น | ✓ | | 2558 | 303 | Open Dump | ไม่ถูกต้อง | 48 | ภาคตะวันออกเฉียงเหนือ | 196048 | 1866817 | 0 | 1.00 |
| 142 | บ่อขยะทต.วังชัย | บ้านหลุมหิน ตำบลหนองกุง | ทต.วังชัย | ขอนแก่น | ✓ | | 2535 | 10 | Control Dump | ถูกต้อง | 48 | ภาคตะวันออกเฉียงเหนือ | 274181 | 1847656 | 1 | 8.50 |
| 143 | บ่อขยะอบต.หนองกุงธนสาร | บ้านหนองกุงธนสาร หมู่ที่ 12 ตำบลหนองกุงธนสาร อำเภอภูเวียง | อบต.หนองกุงธนสาร | ขอนแก่น | ✓ | | 2550 | 10 | Open Dump | ไม่ถูกต้อง | 48 | ภาคตะวันออกเฉียงเหนือ | 226869 | 1843382 | 0 | 4.00 |
| 144 | บ่อขยะอบต.หนองเขียด | บ้านหนองเขียด หมู่ที่ 1 ตำบลหนองเขียด อำเภอซุมแพ | อบต.หนองเขียด | ขอนแก่น | ✓ | | 2554 | 4-3-43 | Open Dump | ไม่ถูกต้อง | 48 | ภาคตะวันออกเฉียงเหนือ | 180939 | 1844539 | 0 | 3.00 |
| 145 | บ่อขยะอบต.หนองแซง | บ้านขามป้อม หมู่ที่ 2 ตำบลหนองแซง อำเภอบ้านแฮด | อบต.หนองแซง | ขอนแก่น | ✓ | | 2554 | 25 | Open Dump | ไม่ถูกต้อง | 47 | ภาคตะวันออกเฉียงเหนือ | 267656 | 1788538 | 0 | 4.00 |
| 146 | บ่อขยะอบต.หนองแปน | บ้านโนนแสนสุข หมู่ที่ 10 ตำบลหนองแปน อำเภอมัญจาคีรี | อบต.หนองแปน | ขอนแก่น | ✓ | | 2547 | 5 | Open Dump | ไม่ถูกต้อง | 48 | ภาคตะวันออกเฉียงเหนือ | 247420 | 1790252 | 0 | 4.00 |
| 147 | บ่อขยะอบต.หนองมะเขือ | บ้านหนองแวงนอก หมู่ที่ 2 ตำบลหนองมะเขือ อำเภอพล | เอกชน (นายบุญรี) | ขอนแก่น | | ✓ | 2554 | 1 | Open Dump | ไม่ถูกต้อง | 48 | ภาคตะวันออกเฉียงเหนือ | 237885 | 1745329 | 0 | 1.00 |
| 148 | บ่อขยะอบต.หนองแวง | บ้านหนองแวง หมู่ที่ 7 ที่ดินสาธารณะประโยชน์ป่าหนองแวง ตำบลหนองแวง อำเภอพระยืน | อบต.หนองแวง | ขอนแก่น | ✓ | | 2547 | 1 | Open Dump | ไม่ถูกต้อง | 48 | ภาคตะวันออกเฉียงเหนือ | 256964 | 1803972 | 0 | 4.00 |
| 149 | บ่อขยะอบต.ห้วยแก | บ้านโข่ง(หมู่ที่1) ตำบลห้วยแก อำเภอชนบท | อบต.ห้วยแก | ขอนแก่น | ✓ | | 2550 | 2 | Open Dump | ไม่ถูกต้อง | 48 | ภาคตะวันออกเฉียงเหนือ | 238550 | 1773603 | 0 | 2.50 |
| 150 | บ่อขยะอบต.ห้วยแก | บ้านหนองโน(หมู่ที่7) ตำบลห้วยแก อำเภอชนบท | อบต.ห้วยแก | ขอนแก่น | ✓ | | N/A | N/A | Open Dump | ไม่ถูกต้อง | 48 | ภาคตะวันออกเฉียงเหนือ | 239556 | 1769903 | 0 | 2.50 |
| 151 | บ่อขยะอบต.หว้าทอง | บ้านหว้าทอง(หมู่ที่1) ตำบลหว้าทอง อำเภอภูเวียง | อบต.หว้าทอง | ขอนแก่น | ✓ | | 2558 | 210 | Open Dump | ไม่ถูกต้อง | 48 | ภาคตะวันออกเฉียงเหนือ | 227358 | 1849251 | 0 | 1.60 |
| 152 | บ่อขยะอบต.หว้าทอง | บ้านโคกกลาง(หมู่ที่4)ตำบลหว้าทอง อำเภอภูเวียง | อบต.หว้าทอง | ขอนแก่น | ✓ | | N/A | N/A | Open Dump | ไม่ถูกต้อง | 48 | ภาคตะวันออกเฉียงเหนือ | 230352 | 1855980 | 0 | 1.60 |
| 153 | บ่อขยะอบต.หว้าทอง | บ้านหนองผักแว่น(หมู่ที่5) ตำบลหว้าทอง อำเภอภูเวียง | อบต.หว้าทอง | ขอนแก่น | ✓ | | N/A | N/A | Open Dump | ไม่ถูกต้อง | 48 | ภาคตะวันออกเฉียงเหนือ | 229866 | 1855117 | 0 | 1.60 |
| 154 | บ่อขยะอบต.ใหม่นาเพียง | บ้านโสกไผ่ หมู่ที่ 6 ตำบลใหม่นาเพียง อำเภอแวงใหญ่ | อบต.ใหม่นาเพียง | ขอนแก่น | ✓ | | 2553 | 1 | Open Dump | ไม่ถูกต้อง | 48 | ภาคตะวันออกเฉียงเหนือ | 226340 | 1757560 | 0 | 7.00 |
| 155 | บ่อขยะอบต.ปอแดง | บ้านโนนแดงน้อย หมู่ที่ 5 ตำบลชนบท อำเภอชนบท | อบต.ปอแดง | ขอนแก่น | ✓ | | N/A | N/A | Open Dump | ไม่ถูกต้อง | 48 | ภาคตะวันออกเฉียงเหนือ | 243397 | 1765762 | 0 | 4.56 |
| 156 | บ่อขยะนายคูน เดชอักษร | บ้านคำบอน หมู่ที่7 ตำบลโนนท่อน อำเภอเมืองขอนแก่น | เอกชน (นายคูน เดชอักษร) | ขอนแก่น | | ✓ | N/A | 15-1-36 | Open Dump | ไม่ถูกต้อง | 48 | ภาคตะวันออกเฉียงเหนือ | 266505 | 1837641 | 1 | 8.00 |

สถานที่กำจัดขยะมูลฝอย ปี 2558 จ.ขอนแก่น

| ลำดับที่ | ชื่อสถานที่กำจัดขยะมูลฝอย | ที่อยู่ | ผู้ดำเนินการ (ระบุชื่อ) | จังหวัด | หน่วยงานดำเนินการ | | ปีที่เปิดดำเนินการ (พ.ศ) | ขนาดพื้นที่ (ไร่) | กระบวนการ | ความถูกต้องของการดำเนินการ | พิกัดสถานที่กำจัดขยะมูลฝอย | | | | ผู้ทิ้งร่วม | ปริมาณขยะที่เข้าระบบ (ตัน/วัน) |
|---|---|---|---|---|---|---|---|---|---|---|---|---|---|---|---|---|
| | | | | | รัฐ | เอกชน | | | | | โซน | ภูมิภาค | พิกัดแกน X | พิกัดแกน Y | | |
| 157 | บ่อขยะนายณรงค์ ทิพราช | บ้านคำบอน หมู่ที่7 ตำบลโนนท่อน อำเภอเมืองขอนแก่น | เอกชน (นายณรงค์ ทิพราช) | ขอนแก่น | | ✓ | N/A | N/A | Open Dump | ไม่ถูกต้อง | 48 | ภาคตะวันออกเฉียงเหนือ | 267956 | 1834483 | 1 | 8.17 |
| 158 | บ่อขยะนายพิชิต สุโพธิ์ | บ้านคำบอน หมู่ที่7 ตำบลโนนท่อน อำเภอเมืองขอนแก่น | เอกชน (นายพิชิต สุโพธิ์) | ขอนแก่น | | ✓ | N/A | 5 | Open Dump | ไม่ถูกต้อง | 48 | ภาคตะวันออกเฉียงเหนือ | 270103 | 1833217 | 1 | 38.97 |
| 159 | บ่อขยะรุ่งทิพย์ | บ้านชำจาน หมู่ที่8 ตำบลบ้านค้อ อำเภอเมืองขอนแก่น | เอกชน (รุ่งทิพย์) | ขอนแก่น | | ✓ | N/A | 4 | Open Dump | ไม่ถูกต้อง | 48 | ภาคตะวันออกเฉียงเหนือ | 261464 | 1832255 | 1 | 28.40 |
| 160 | บ่อขยะวนิดา ปัญญาพิพัฒนา | บ้านคำบอน หมู่ที่7 ตำบลโนนท่อน อำเภอเมืองขอนแก่น | เอกชน (วนิดา ปัญญาพิพัฒนา) | ขอนแก่น | | ✓ | N/A | 5 | Open Dump | ไม่ถูกต้อง | 48 | ภาคตะวันออกเฉียงเหนือ | 270032 | 1836474 | 8 | 16.16 |
| 161 | บ่อขยะชัยชนะ ศิริวงษ์ | | เอกชน (ชัยชนะ ศิริวงษ์) | ขอนแก่น | | ✓ | N/A | N/A | Open Dump | ไม่ถูกต้อง | 48 | ภาคตะวันออกเฉียงเหนือ | 256426 | 1838541 | 0 | N/A |

หมายเหตุ N/A หมายถึง ไม่มีการรายงานข้อมูลในส่วนนี้

# แผนที่แสดงตำแหน่งที่ตั้งสถานที่กำจัดขยะมูลฝอย จังหวัดมหาสารคาม ปี พ.ศ. 2558

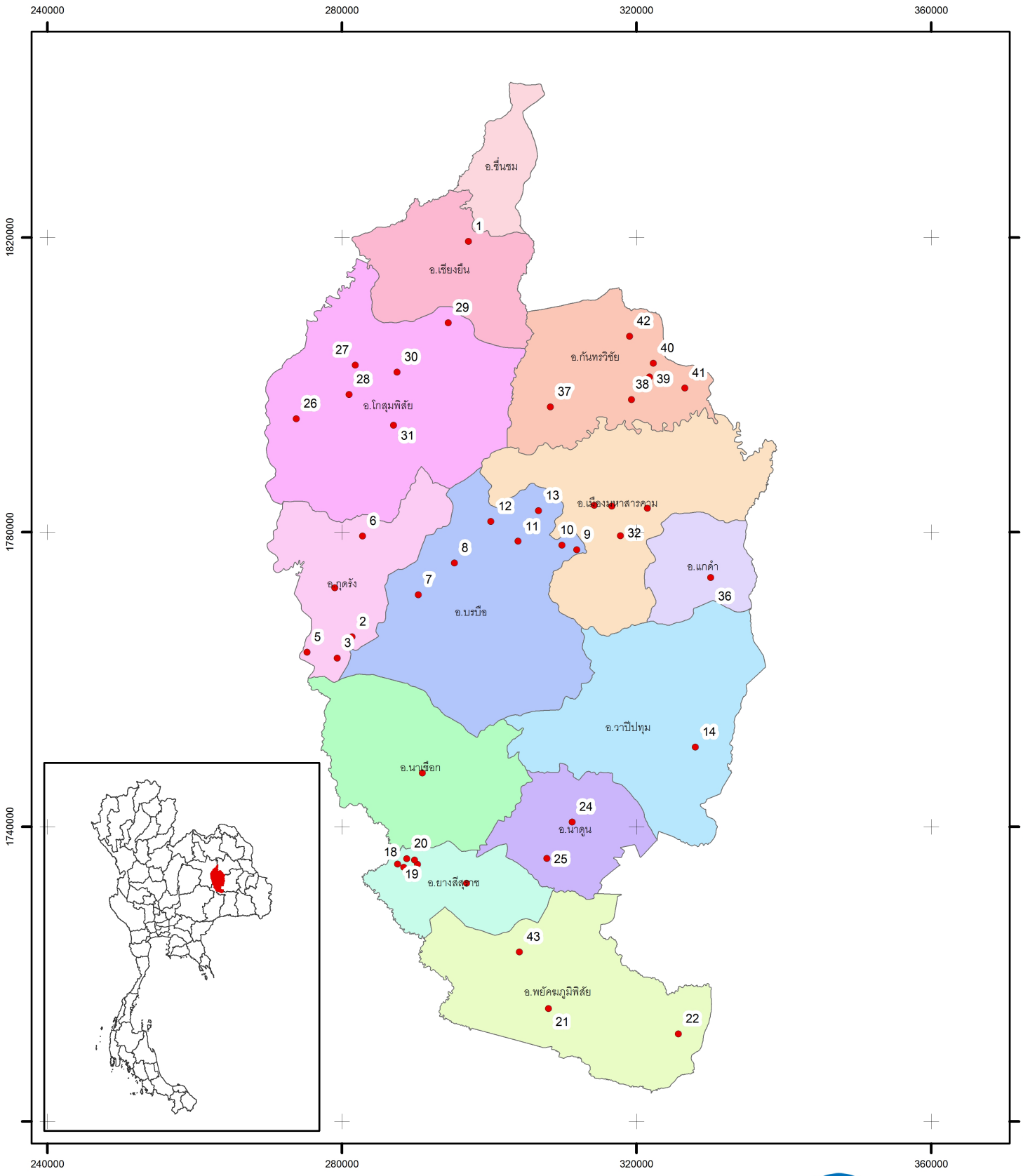


## สัญลักษณ์

- แนวเขตอำเภอ
- ตำแหน่งสถานที่กำจัดขยะมูลฝอย

N
W
E
S

0 4.5 9 18 27 36 Kilometers

กรมควบคุมมลพิษ
POLLUTION CONTROL DEPARTMENT

ส่วนขยะมูลฝอยและสิ่งปฏิกูล
สำนักจัดการกากของเสียและสารอันตราย กรมควบคุมมลพิษ
กระทรวงทรัพยากรธรรมชาติและสิ่งแวดล้อม

**สถานที่กำจัดขยะมูลฝอย ปี 2558 จ. มหาสารคาม**

| ลำดับที่ | ชื่อสถานที่กำจัดขยะมูลฝอย | ที่อยู่ | ผู้ดำเนินการ (ระบุชื่อ) | จังหวัด | หน่วยงานดำเนินการ | | ปีที่เปิดดำเนินการ (พ.ศ) | ขนาดพื้นที่ (ไร่) | กระบวนการ | ความถูกต้องของการดำเนินการ | พิกัดสถานที่กำจัดขยะมูลฝอย | | | | ผู้ทิ้งร่วม | ปริมาณขยะที่เข้าระบบ (ตัน/วัน) |
|---|---|---|---|---|---|---|---|---|---|---|---|---|---|---|---|---|
| | | | | | รัฐ | เอกชน | | | | | โซน | ภูมิภาค | พิกัดแกน X | พิกัดแกน Y | | |
| 1 | บ่อขยะทต.เชียงยืน | บ้านหมากหญ้า หมู่ที่ 1 ตำบลเชียงยืน อำเภอเมือง จังหวัดมหาสารคาม | ทต.เชียงยืน | มหาสารคาม | ✓ | | 2544 | 58 | Sanitary Landfill | ถูกต้อง | 48 | ภาคตะวันออกเฉียงเหนือ | 297198 | 1819418 | 16 | 30.87 |
| 2 | บ่อขยะอบต.เลิงแฝก | บ้านเลิงแฝก หมู่ที่ 1 ตำบลเลิงแฝก อำเภอกุดรัง จังหวัดมหาสารคาม | อบต.เลิงแฝก | มหาสารคาม | ✓ | | 2545 | 49 | Open Dump | ไม่ถูกต้อง | 48 | ภาคตะวันออกเฉียงเหนือ | 281396 | 1765734 | 16 | 32.99 |
| 3 | บ่อขยะอบต.เลิงแฝก | บ้านโสกกาว หมู่ที่ 11 ตำบลเลิงแฝก อำเภอกุดรัง จังหวัดมหาสารคาม | อบต.เลิงแฝก | มหาสารคาม | ✓ | | 2545 | 6 | Open Dump | ไม่ถูกต้อง | 48 | ภาคตะวันออกเฉียงเหนือ | 279349 | 1762852 | 0 | 2.00 |
| 4 | บ่อขยะอบต.หนองแวง | บ้านหนองแวง หมู่ที่ 1 ตำบลหนองแวง อำเภอกุดรัง จังหวัดมหาสารคาม | อบต.หนองแวง | มหาสารคาม | ✓ | | 2535 | 4 | Open Dump | ไม่ถูกต้อง | 48 | ภาคตะวันออกเฉียงเหนือ | 279051 | 1772400 | 1 | 2.00 |
| 5 | บ่อขยะอบต.หนองแวง | บ้านห้วยแคน หมู่ที่ 9 ตำบลหนองแวง อำเภอกุดรัง จังหวัดมหาสารคาม | อบต.หนองแวง | มหาสารคาม | ✓ | | 2535 | 5 | Open Dump | ไม่ถูกต้อง | 48 | ภาคตะวันออกเฉียงเหนือ | 275284 | 1763671 | 0 | 2.00 |
| 6 | บ่อขยะอบต.กุดรัง | บ้านหนองคลอง หมู่ที่ 6 ตำบลกุดรัง อำเภอกุดรัง จังหวัดมหาสารคาม | อบต.กุดรัง | มหาสารคาม | ✓ | | 2547 | 100 | Open Dump | ไม่ถูกต้อง | 48 | ภาคตะวันออกเฉียงเหนือ | 282794 | 1779429 | 0 | 2.00 |
| 7 | บ่อขยะอบต.วังใหม่ | บ้านวังปลาโด หมู่ที่ 7 ตำบลวังใหม่ อำเภอบรบือ จังหวัดมหาสารคาม | อบต.วังใหม่ | มหาสารคาม | ✓ | | 2538 | 0.5 | Open Dump | ไม่ถูกต้อง | 48 | ภาคตะวันออกเฉียงเหนือ | 290379 | 1771447 | 0 | 0.20 |
| 8 | บ่อขยะทต.บรบือ | บ้านชำแฮด หมู่ที่ 15 ตำบลบรบือ อำเภอบรบือ จังหวัดมหาสารคาม | ทต.บรบือ | มหาสารคาม | ✓ | | 2553 | 13 | Open Dump | ไม่ถูกต้อง | 48 | ภาคตะวันออกเฉียงเหนือ | 295265 | 1775784 | 1 | 14.00 |
| 9 | บ่อขยะอบต.หนองโก | บ้านโคกกลาง หมู่ที่ 4 ตำบลหนองโก อำเภอบรบือ จังหวัดมหาสารคาม | อบต.หนองโก | มหาสารคาม | ✓ | | 2547 | 13 | Open Dump | ไม่ถูกต้อง | 48 | ภาคตะวันออกเฉียงเหนือ | 311881 | 1777547 | 1 | 10.14 |
| 10 | บ่อขยะอบต.หนองโก | บ้านหนองโก หมู่ที่ 3 ตำบลหนองโก อำเภอบรบือ จังหวัดมหาสารคาม | อบต.หนองโก | มหาสารคาม | ✓ | | 2547 | 7 | Open Dump | ไม่ถูกต้อง | 48 | ภาคตะวันออกเฉียงเหนือ | 309899 | 1778170 | 0 | 20.00 |
| 11 | บ่อขยะอบต.หนองโก | บ้านเปือย หมู่ที่ 8 ตำบลหนองโก อำเภอบรบือ จังหวัดมหาสารคาม | อบต.หนองโก | มหาสารคาม | ✓ | | 2547 | 30 | Open Dump | ไม่ถูกต้อง | 48 | ภาคตะวันออกเฉียงเหนือ | 303935 | 1778752 | 4 | 14.00 |
| 12 | บ่อขยะอบต.บ่อใหญ่ | บ้านดงเค็ง หมู่ที่ 6 ตำบลบ่อใหญ่ อำเภอบรบือ จังหวัดมหาสารคาม | อบต.บ่อใหญ่ | มหาสารคาม | ✓ | | 2546 | 5 | Open Dump | ไม่ถูกต้อง | 48 | ภาคตะวันออกเฉียงเหนือ | 300227 | 1781403 | 0 | 2.00 |
| 13 | บ่อขยะอบต.บ่อใหญ่ | บ้านบ่อใหญ่ หมู่ที่ 1 ตำบลบ่อใหญ่ อำเภอบรบือ จังหวัดมหาสารคาม | อบต.บ่อใหญ่ | มหาสารคาม | ✓ | | 2546 | 20 | Open Dump | ไม่ถูกต้อง | 48 | ภาคตะวันออกเฉียงเหนือ | 306710 | 1782866 | 0 | 1.00 |
| 14 | บ่อขยะทต.วาปีปทุม(ทต.หนองแสง) | บ้านหัวงัว หมู่ที่ 7 ตำบลหนองแสง อำเภอวาปีปทุม จังหวัดมหาสารคาม | ทต.วาปีปทุม | มหาสารคาม | ✓ | | 2530 | 30 | Open Dump | ไม่ถูกต้อง | 48 | ภาคตะวันออกเฉียงเหนือ | 327985 | 1750776 | 0 | 6.00 |
| 15 | บ่อขยะอบต.ยางสีสุราช | บ้านศรีสวัสดิ์ หมู่ที่ 13 ตำบลนาภู อำเภอยางสีสุราช จังหวัดมหาสารคาม | อบต.ยางสีสุราช | มหาสารคาม | ✓ | | 2541 | 4 | Open Dump | ไม่ถูกต้อง | 48 | ภาคตะวันออกเฉียงเหนือ | 296945 | 1732319 | 0 | 2.50 |
| 16 | บ่อขยะอบต.นาภู | บ้านเหล่า หมู่ที่ 12 ตำบลนาภู อำเภอยางสีสุราช จังหวัดมหาสารคาม | อบต.นาภู | มหาสารคาม | ✓ | | 2551 | 3 | Open Dump | ไม่ถูกต้อง | 48 | ภาคตะวันออกเฉียงเหนือ | 290272 | 1734855 | 0 | 5.76 |
| 17 | บ่อขยะอบต.นาภู | บ้านนาภู หมู่ที่ 1 ตำบลนาภู อำเภอยางสีสุราช จังหวัดมหาสารคาม | อบต.นาภู | มหาสารคาม | ✓ | | 2548 | 10 | Open Dump | ไม่ถูกต้อง | 48 | ภาคตะวันออกเฉียงเหนือ | 289869 | 1735464 | 0 | 5.42 |
| 18 | บ่อขยะอบต.นาภู | บ้านหนองบัว หมู่ที่ 17 ตำบลนาภู อำเภอยางสีสุราช จังหวัดมหาสารคาม | อบต.นาภู | มหาสารคาม | ✓ | | 2548 | 2 | Open Dump | ไม่ถูกต้อง | 48 | ภาคตะวันออกเฉียงเหนือ | 288401 | 1734469 | 0 | 2.80 |
| 19 | บ่อขยะอบต.นาภู | บ้านศาลา หมู่ที่ 8 ตำบลนาภู อำเภอยางสีสุราช จังหวัดมหาสารคาม | อบต.นาภู | มหาสารคาม | ✓ | | 2548 | 2 | Open Dump | ไม่ถูกต้อง | 48 | ภาคตะวันออกเฉียงเหนือ | 287557 | 1734906 | 0 | 7.55 |
| 20 | บ่อขยะอบต.นาภู | บ้านป่าแดง หมู่ที่ 11 ตำบลนาภู อำเภอยางสีสุราช จังหวัดมหาสารคาม | อบต.นาภู | มหาสารคาม | ✓ | | 2548 | 0-2-0 | Open Dump | ไม่ถูกต้อง | 48 | ภาคตะวันออกเฉียงเหนือ | 288809 | 1735646 | 0 | 6.25 |
| 21 | บ่อขยะทต.พยัคฆภูมิพิสัย | บ้านปะหลาน หมู่ที่ 14 ตำบลปะหลาน อำเภอพยัคฆภูมิพิสัย จังหวัดมหาสารคาม | ทต.พยัคฆภูมิพิสัย | มหาสารคาม | ✓ | | 2548 | 7-3-40 | Open Dump | ไม่ถูกต้อง | 48 | ภาคตะวันออกเฉียงเหนือ | 308037 | 1715286 | 0 | 8.00 |
| 22 | บ่อขยะอบต.เมืองเตา | บ้านผักสั่ง หมู่ที่ 8 ตำบลเมืองเตา อำเภอพยัคฆภูมิพิสัย จังหวัดมหาสารคาม | อบต.เมืองเตา | มหาสารคาม | ✓ | | 2544 | 2 | Open Dump | ไม่ถูกต้อง | 48 | ภาคตะวันออกเฉียงเหนือ | 325697 | 1711853 | 0 | 1.00 |
| 23 | บ่อขยะทต.นาเชือก | บ้านเหล่าใหญ่ หมู่ที่ 11 ตำบลนาเชือก อำเภอนาเชือก จังหวัดมหาสารคาม | ทต.นาเชือก | มหาสารคาม | ✓ | | 2552 | 10 | Open Dump | ไม่ถูกต้อง | 48 | ภาคตะวันออกเฉียงเหนือ | 290931 | 1747254 | 0 | 5.00 |
| 24 | บ่อขยะทต.นาดูน | บ้านโนนตาล หมู่ที่ 7 ตำบลดงยาง อำเภอนาดูน จังหวัดมหาสารคาม | ทต.นาดูน | มหาสารคาม | ✓ | | 2543 | 2 | Open Dump | ไม่ถูกต้อง | 48 | ภาคตะวันออกเฉียงเหนือ | 311254 | 1740613 | 0 | 3.00 |
| 25 | บ่อขยะทต.หัวดง | บ้านโคกเพิ่ม หมู่ที่ 6 ตำบลหัวดง อำเภอนาดูน จังหวัดมหาสารคาม | ทต.หัวดง | มหาสารคาม | ✓ | | 2556 | 3 | Open Dump | ไม่ถูกต้อง | 48 | ภาคตะวันออกเฉียงเหนือ | 307823 | 1735654 | 0 | 1.50 |
| 26 | บ่อขยะอบต.วังยาว | บ้านหนองโน หมู่ที่ 9 ตำบลวังยาว อำเภอโกสุมพิสัย จังหวัดมหาสารคาม | อบต.วังยาว | มหาสารคาม | ✓ | | 2542 | 30 | Open Dump | ไม่ถูกต้อง | 48 | ภาคตะวันออกเฉียงเหนือ | 273812 | 1795355 | 0 | 5.00 |
| 27 | บ่อขยะอบต.โพนงาม | บ้านโพนงาม หมู่ที่ 1 ตำบลโพนงาม อำเภอโกสุมพิสัย จังหวัดมหาสารคาม | อบต.โพนงาม | มหาสารคาม | ✓ | | 2550 | 2 | Open Dump | ไม่ถูกต้อง | 48 | ภาคตะวันออกเฉียงเหนือ | 281803 | 1802638 | 0 | 3.00 |
| 28 | บ่อขยะอบต.แพง | บ้านแพง เขตหมู่ที่ 1 และ หมู่ที่ 11 ตำบลแพง อำเภอโกสุมพิสัย จังหวัดมหาสารคาม | อบต.แพง | มหาสารคาม | ✓ | | 2551 | 1.2 | Open Dump | ไม่ถูกต้อง | 48 | ภาคตะวันออกเฉียงเหนือ | 280986 | 1798622 | 0 | 6.00 |
| 29 | บ่อขยะอบต.เชื่อน | บ้านเชื่อน หมู่ที่ 8 ตำบลเชื่อน อำเภอโกสุมพิสัย จังหวัดมหาสารคาม | อบต.เชื่อน | มหาสารคาม | ✓ | | 2545 | 1.25 | Open Dump | ไม่ถูกต้อง | 48 | ภาคตะวันออกเฉียงเหนือ | 294445 | 1808361 | 0 | 1.50 |
| 30 | บ่อขยะอบต.หนองบอน | บ้านเหล่ายาว หมู่ที่ 5 ตำบลหนองบอน อำเภอโกสุมพิสัย จังหวัดมหาสารคาม | อบต.หนองบอน | มหาสารคาม | ✓ | | 2546 | 20 | Open Dump | ไม่ถูกต้อง | 48 | ภาคตะวันออกเฉียงเหนือ | 287506 | 1801658 | 0 | 3.00 |
| 31 | บ่อขยะอบต.หัวขวาง | บ้านหนองยาง หมู่ที่ 9 ตำบลหัวขวาง อำเภอโกสุมพิสัย จังหวัดมหาสารคาม | อบต.หัวขวาง | มหาสารคาม | ✓ | | 2556 | 1 | Incinerator | ไม่ถูกต้อง | 48 | ภาคตะวันออกเฉียงเหนือ | 287030 | 1794461 | 0 | 2.70 |
| 32 | บ่อขยะทม.มหาสารคาม | บ้านหนองปลิง หมู่ที่ 6 ตำบลหนองปลิง อำเภอเมือง จังหวัดมหาสารคาม | ทม.มหาสารคาม | มหาสารคาม | ✓ | | 2544 | 49 | Open Dump | ไม่ถูกต้อง | 48 | ภาคตะวันออกเฉียงเหนือ | 317811 | 1779451 | 9 | 82.31 |
| 33 | บ่อขยะอบต.หนองโน | บ้านหนองโน หมู่ที่ 1 ตำบลหนองโน อำเภอเมือง จังหวัดมหาสารคาม | อบต.หนองโน | มหาสารคาม | ✓ | | 2540 | 20 | Open Dump | ไม่ถูกต้อง | 48 | ภาคตะวันออกเฉียงเหนือ | 314255 | 1783592 | 0 | 5.00 |
| 34 | บ่อขยะทต.แวงน่าง | บ้านหนองแวง หมู่ที่ 8 ตำบลแวงน่าง อำเภอเมือง จังหวัดมหาสารคาม | ทต.แวงน่าง | มหาสารคาม | ✓ | | 2536 | 6 | Open Dump | ไม่ถูกต้อง | 48 | ภาคตะวันออกเฉียงเหนือ | 316665 | 1783473 | 0 | 2.00 |
| 35 | บ่อขยะอบต.แวงน่าง | บ้านหินตั้ง หมู่ที่ 7 ตำบลแวงน่าง อำเภอเมือง จังหวัดมหาสารคาม | อบต.แวงน่าง | มหาสารคาม | ✓ | | 2541 | 10 | Open Dump | ไม่ถูกต้อง | 48 | ภาคตะวันออกเฉียงเหนือ | 321494 | 1783181 | 0 | 4.90 |
| 36 | บ่อขยะทต.แกดำ (อบต.แกดำทิ้งร่วม) | บ้านหนองแต้ หมู่ที่ 12 ตำบลแกดำ อำเภอแกดำ จังหวัดมหาสารคาม | ทต.แกดำ | มหาสารคาม | ✓ | | 2536 | 4 | Open Dump | ไม่ถูกต้อง | 48 | ภาคตะวันออกเฉียงเหนือ | 330087 | 1773791 | 1 | 4.00 |

**สถานที่กำจัดขยะมูลฝอย ปี 2558 จ. มหาสารคาม**

| ลำดับที่ | ชื่อสถานที่กำจัดขยะมูลฝอย | ที่อยู่ | ผู้ดำเนินการ (ระบุชื่อ) | จังหวัด | หน่วยงานดำเนินการ | | ปีที่เปิดดำเนินการ (พ.ศ) | ขนาดพื้นที่ (ไร่) | กระบวนการ | ความถูกต้องของการดำเนินการ | พิกัดสถานที่กำจัดขยะมูลฝอย | | | | ผู้ทิ้งร่วม | ปริมาณขยะที่เข้าระบบ (ตัน/วัน) |
|---|---|---|---|---|---|---|---|---|---|---|---|---|---|---|---|---|
| | | | | | รัฐ | เอกชน | | | | | โซน | ภูมิภาค | พิกัดแกน X | พิกัดแกน Y | | |
| 37 | บ่อขยะอบต.เขวาใหญ่ | บ้านขามเฒ่าพัฒนา หมู่ที่ 1 ตำบลเขวาใหญ่ อำเภอกันทรวิชัย จังหวัดมหาสารคาม | อบต.เขวาใหญ่ | มหาสารคาม | ✓ | | 2550 | 108 | Open Dump | ไม่ถูกต้อง | 48 | ภาคตะวันออกเฉียงเหนือ | 308326 | 1796965 | 0 | 2.00 |
| 38 | บ่อขยะอบต.ขามเฒ่าพัฒนา | บ้านขาม หมู่ที่ 2 ตำบลขามเฒ่าพัฒนา อำเภอกันทรวิชัย จังหวัดมหาสารคาม | อบต.ขามเฒ่าพัฒนา | มหาสารคาม | ✓ | | 2549 | N/A | Open Dump | ไม่ถูกต้อง | 48 | ภาคตะวันออกเฉียงเหนือ | 319310 | 1797934 | 0 | 2.48 |
| 39 | บ่อขยะอบต.ขามเฒ่าพัฒนา | บ้านยาง หมู่ที่ 18 ตำบลขามเฒ่าพัฒนา อำเภอกันทรวิชัย จังหวัดมหาสารคาม | อบต.ขามเฒ่าพัฒนา | มหาสารคาม | ✓ | | 2549 | N/A | Open Dump | ไม่ถูกต้อง | 48 | ภาคตะวันออกเฉียงเหนือ | 321757 | 1801030 | 0 | 2.48 |
| 40 | บ่อขยะอบต.ขามเฒ่าพัฒนา | บ้านเปลือยดง หมู่ที่ 10 ตำบลขามเฒ่าพัฒนา อำเภอกันทรวิชัย จังหวัดมหาสารคาม | อบต.ขามเฒ่าพัฒนา | มหาสารคาม | ✓ | | 2549 | N/A | Open Dump | ไม่ถูกต้อง | 48 | ภาคตะวันออกเฉียงเหนือ | 322280 | 1802880 | 0 | 2.48 |
| 41 | บ่อขยะอบต.มะค่า | บ้านมะค่า หมู่ที่ 3 ตำบลมะค่า อำเภอกันทรวิชัย จังหวัดมหาสารคาม | อบต.มะค่า | มหาสารคาม | ✓ | | 2549 | 3 | Open Dump | ไม่ถูกต้อง | 48 | ภาคตะวันออกเฉียงเหนือ | 326584 | 1799532 | 0 | 0.50 |
| 42 | บ่อขยะทต.โคกพระ | บ้านโคกพระ หมู่ที่ 2 ตำบลโคกพระ อำเภอกันทรวิชัย จังหวัดมหาสารคาม | ทต.โคกพระ | มหาสารคาม | ✓ | | 2542 | 5 | Open Dump | ไม่ถูกต้อง | 48 | ภาคตะวันออกเฉียงเหนือ | 319079 | 1806553 | 0 | 4.00 |
| 43 | บ่อขยะอบต.ลานสะแก | บ้านเจริญราษฎร์ หมู่ที่ 18 ตำบลลานสะแก อำเภอพยัคฆภูมิพิสัย จังหวัดมหาสารคาม | อบต.ลานสะแก | มหาสารคาม | ✓ | | 2535 | 2 | Open Dump | ไม่ถูกต้อง | 48 | ภาคตะวันออกเฉียงเหนือ | 304110 | 1722962 | 0 | 4.00 |

**หมายเหตุ** N/A หมายถึง ไม่มีการรายงานข้อมูลในส่วนนี้

# แผนที่แสดงตำแหน่งที่ตั้งสถานที่กำจัดขยะมูลฝอย จังหวัดกาฬสินธุ์ ปี พ.ศ. 2558

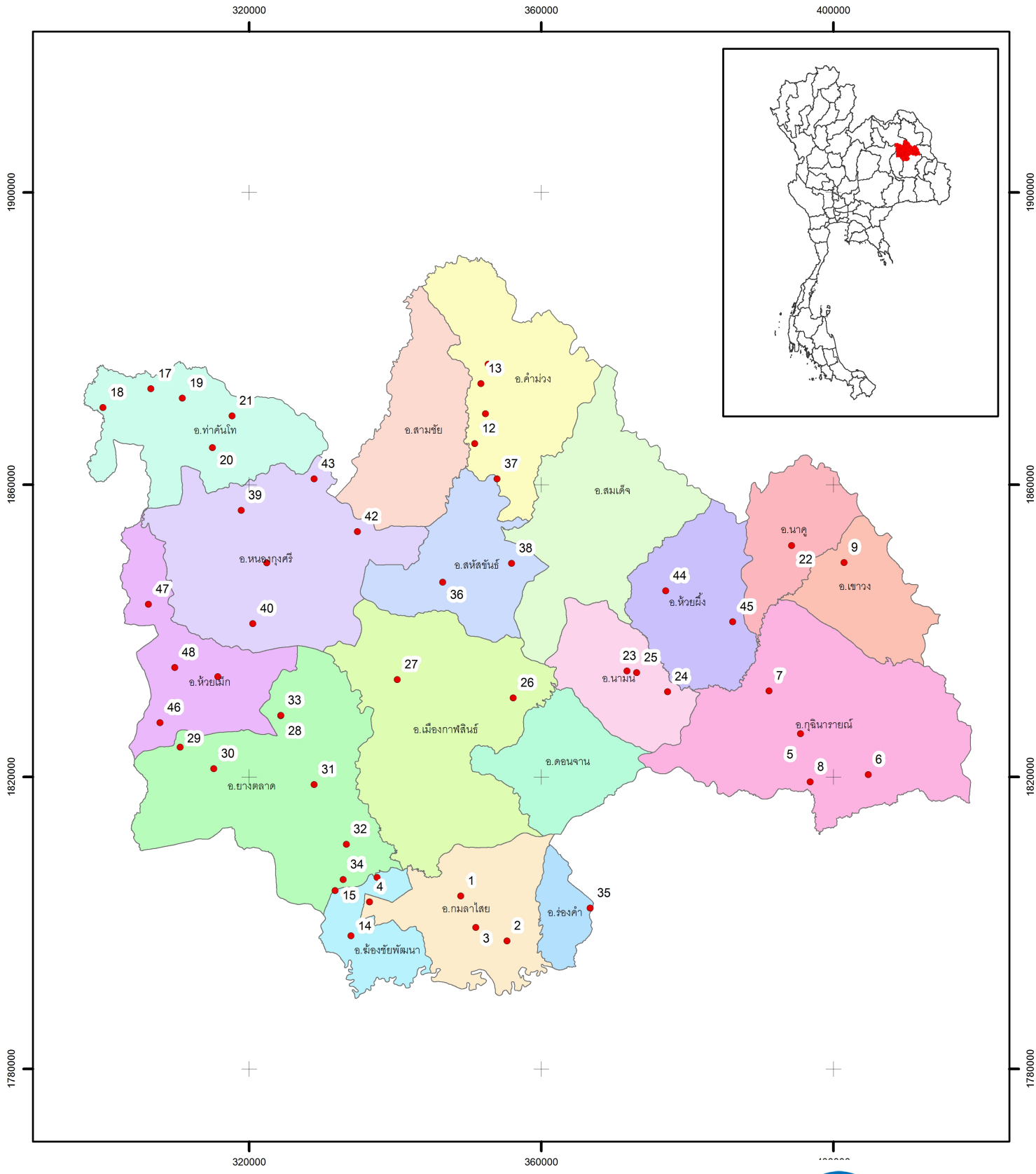


## สัญลักษณ์

- แนวเขตอำเภอ
- ตำแหน่งสถานที่กำจัดขยะมูลฝอย

N W E S

0 4.5 9 18 27 36 Kilometers

กรมควบคุมมลพิษ
POLLUTION CONTROL DEPARTMENT

ส่วนขยะมูลฝอยและสิ่งปฏิกูล
สำนักจัดการการกากของเสียและสารอันตราย กรมควบคุมมลพิษ
กระทรวงทรัพยากรธรรมชาติและสิ่งแวดล้อม

สถานที่กำจัดขยะมูลฝอย ปี 2558 จ. กาฬสินธุ์

| ลำดับที่ | ชื่อสถานที่กำจัดขยะมูลฝอย | ที่อยู่ | ผู้ดำเนินการ (ระบุชื่อ) | จังหวัด | หน่วยงานดำเนินการ | | ปีที่เปิดดำเนินการ (พ.ศ) | ขนาดพื้นที่ (ไร่) | กระบวนการ | ความถูกต้องของการดำเนินการ | พิกัดสถานที่กำจัดขยะมูลฝอย | | | | ผู้ทิ้งร่วม | ปริมาณขยะที่เข้าระบบ (ตัน/วัน) |
|---|---|---|---|---|---|---|---|---|---|---|---|---|---|---|---|---|
| | | | | | รัฐ | เอกชน | | | | | โซน | ภูมิภาค | พิกัดแกน X | พิกัดแกน Y | | |
| 1 | บ่อขยะทต.กมลาไสย | บ้านบึงไฮ หมู่ที่ 4 ตำบลหลักเมือง อำเภอกมลาไสย | ทต.กมลาไสย | กาฬสินธุ์ | ✓ | | 2542 | 7 | Open Dump | ไม่ถูกต้อง | 48 | ภาคตะวันออกเฉียงเหนือ | 348964 | 1803662 | 0 | 8.00 |
| 2 | บ่อขยะทต.ดงลิง | บ้านสวนโคก หมู่ที่ 13 ตำบลดงลิง อำเภอกมลาไสย | ทต.ดงลิง | กาฬสินธุ์ | ✓ | | 2549 | 3.5 | Open Dump | ไม่ถูกต้อง | 48 | ภาคตะวันออกเฉียงเหนือ | 0355316 | 1797515 | 0 | 4.00 |
| 3 | บ่อขยะทต.ธัญญา | บ้านหนองตุ หมู่ที่ 14 ตำบลธัญญา อำเภอกมลาไสย | ทต.ธัญญา | กาฬสินธุ์ | ✓ | | 2549 | 5 | Open Dump | ไม่ถูกต้อง | 48 | ภาคตะวันออกเฉียงเหนือ | 351019 | 1799349 | 0 | 4.00 |
| 4 | บ่อขยะทต.หนองแปน | บ้านโนนสูง หมู่ที่ 4 ตำบลหนองแปน อำเภอกมลาไสย | ทต.หนองแปน | กาฬสินธุ์ | ✓ | | 2555 | 4 | Open Dump | ไม่ถูกต้อง | 48 | ภาคตะวันออกเฉียงเหนือ | 336495 | 1802850 | 0 | 8.00 |
| 5 | บ่อขยะทม.บัวขาว | บ้านหนองหูลิง หมู่ที่ 16 ตำบลบัวขาว อำเภอกุฉินารายณ์ | ทม.บัวขาว | กาฬสินธุ์ | ✓ | | 2555 | 78-1-10 | Open Dump | ไม่ถูกต้อง | 48 | ภาคตะวันออกเฉียงเหนือ | 395508 | 1825876 | 3 | 50.00 |
| 6 | บ่อขยะทต.กุดหว้า | บ้านกุดหว้า หมู่ที่ 1 ตำบลกุดหว้า อำเภอกุฉินารายณ์ | ทต.กุดหว้า | กาฬสินธุ์ | ✓ | | 2555 | 20 | Open Dump | ไม่ถูกต้อง | 48 | ภาคตะวันออกเฉียงเหนือ | 404773 | 1820260 | 1 | 8.00 |
| 7 | บ่อขยะอบต.แจนแลน | บ้านแจนแลน หมู่ที่ 1 ตำบลแจนแลน อำเภอกุฉินารายณ์ | อบต.แจนแลน | กาฬสินธุ์ | ✓ | | 2545 | 11-1-63 | Open Dump | ไม่ถูกต้อง | 48 | ภาคตะวันออกเฉียงเหนือ | 391198 | 1831749 | 0 | 2.00 |
| 8 | บ่อขยะอบต.สมสะอาด | บ้านสมสะอาด หมู่ที่ 1 ตำบลสมสะอาด อำเภอกุฉินารายณ์ | อบต.สมสะอาด | กาฬสินธุ์ | ✓ | | 2545 | 5 | Open Dump | ไม่ถูกต้อง | 48 | ภาคตะวันออกเฉียงเหนือ | 396829 | 1819284 | 0 | 2.00 |
| 9 | บ่อขยะทต.กุดสิม | บ้านหนองกว้าง หมู่ที่ 7 ตำบลหนองผือ อำเภอเขาวง | ทต.กุดสิม | กาฬสินธุ์ | ✓ | | 2554 | 12-1-0 | Open Dump | ไม่ถูกต้อง | 48 | ภาคตะวันออกเฉียงเหนือ | 401476 | 1849297 | 4 | 24.00 |
| 10 | บ่อขยะทต.คำม่วง | บ้านโพน หมู่ที่ 4 ตำบลโพน อำเภอคำม่วง | ทต.คำม่วง | กาฬสินธุ์ | ✓ | | 2552 | 20 | Open Dump | ไม่ถูกต้อง | 48 | ภาคตะวันออกเฉียงเหนือ | 352345 | 1869684 | 0 | 6.00 |
| 11 | บ่อขยะทต.นาทัน | บ้านนาตาล หมู่ที่ 5 ตำบลนาทัน อำเภอคำม่วง | ทต.นาทัน | กาฬสินธุ์ | ✓ | | 2545 | 11-0-73 | Open Dump | ไม่ถูกต้อง | 48 | ภาคตะวันออกเฉียงเหนือ | 352737 | 1876448 | 0 | 4.00 |
| 12 | บ่อขยะทต.โพน | บ้านโพน หมู่ที่ 5 ตำบลคำม่วง อำเภอคำม่วง | ทต.โพน | กาฬสินธุ์ | ✓ | | 2547 | 10-0-20 | Open Dump | ไม่ถูกต้อง | 48 | ภาคตะวันออกเฉียงเหนือ | 350886 | 1865585 | 1 | 4.00 |
| 13 | บ่อขยะอบต.ทุ่งคลอง | บ้านทุ่งคลอง หมู่ที่ 12 ตำบลทุ่งคลอง อำเภอคำม่วง | อบต.ทุ่งคลอง | กาฬสินธุ์ | ✓ | | 2547 | 16 | Open Dump | ไม่ถูกต้อง | 48 | ภาคตะวันออกเฉียงเหนือ | 351737 | 1873796 | 0 | 1.50 |
| 14 | บ่อขยะทต.ฆ้องชัยพัฒนา | บ้านกุดฆ้อง หมู่ที่ 8 ตำบลฆ้องชัยพัฒนา อำเภอฆ้องชัย | ทต.ฆ้องชัยพัฒนา | กาฬสินธุ์ | ✓ | | 2547 | 3.2 | Open Dump | ไม่ถูกต้อง | 48 | ภาคตะวันออกเฉียงเหนือ | 333923 | 1798194 | 0 | 1.50 |
| 15 | บ่อขยะอบต.โคกสะอาด | บ้านหนองบัว หมู่ที่ 3 ตำบลโคกสะอาด อำเภอฆ้องชัย | อบต.โคกสะอาด | กาฬสินธุ์ | ✓ | | 2547 | 23-0-25 | Open Dump | ไม่ถูกต้อง | 48 | ภาคตะวันออกเฉียงเหนือ | 331764 | 1804400 | 0 | 6.88 |
| 16 | บ่อขยะอบต.โนนศิลาเลิง | บ้านสีสุก หมู่ที่ 3 ตำบลโนนศิลาเลิง อำเภอฆ้องชัย | อบต.โนนศิลาเลิง | กาฬสินธุ์ | ✓ | | 2554 | 5 | Open Dump | ไม่ถูกต้อง | 48 | ภาคตะวันออกเฉียงเหนือ | 337505 | 1806205 | 0 | 4.00 |
| 17 | บ่อขยะทต.กุงเก่า | บ้านกุดขอนแก่น หมู่ที่ 5 ตำบลกุงเก่า อำเภอท่าคันโท | เอกชน | กาฬสินธุ์ | | ✓ | 2547 | 1 | Open Dump | ไม่ถูกต้อง | 48 | ภาคตะวันออกเฉียงเหนือ | 306524 | 1873098 | 0 | 2.00 |
| 18 | บ่อขยะทต.กุดจิก | บ้านกุดจิก หมู่ที่ 1 ตำบลกุดจิก อำเภอท่าคันโท | ทต.กุดจิก | กาฬสินธุ์ | ✓ | | 2552 | 6-2-34 | Open Dump | ไม่ถูกต้อง | 48 | ภาคตะวันออกเฉียงเหนือ | 299968 | 1870523 | 0 | 3.40 |
| 19 | บ่อขยะทต.ท่าคันโท | บ้านท่าคันโท หมู่ที่ 2 ตำบลท่าคันโท อำเภอท่าคันโท | ทต.ท่าคันโท | กาฬสินธุ์ | ✓ | | 2546 | 6 | Open Dump | ไม่ถูกต้อง | 48 | ภาคตะวันออกเฉียงเหนือ | 310842 | 1871835 | 0 | 9.00 |
| 20 | บ่อขยะทต.นาตาล | บ้านนาตาล หมู่ที่ 1 ตำบลนาตาล อำเภอท่าคันโท | ทต.นาตาล | กาฬสินธุ์ | ✓ | | 2550 | 412-2-18 | Open Dump | ไม่ถูกต้อง | 48 | ภาคตะวันออกเฉียงเหนือ | 314972 | 1865031 | 0 | 1.00 |
| 21 | บ่อขยะอบต.ยางอู้ม | บ้านยางอู้ม หมู่ที่ 4 ตำบลยางอู้ม อำเภอท่าคันโท | เอกชน | กาฬสินธุ์ | | ✓ | 2552 | 10-0-78 | Open Dump | ไม่ถูกต้อง | 48 | ภาคตะวันออกเฉียงเหนือ | 317675 | 1869373 | 0 | 1.00 |
| 22 | บ่อขยะทต.นาคู | บ้านวังเวียง หมู่ที่ 6 ตำบลนาคู อำเภอนาคู | ทต.นาคู | กาฬสินธุ์ | ✓ | | 2547 | 12-3-94 | Open Dump | ไม่ถูกต้อง | 48 | ภาคตะวันออกเฉียงเหนือ | 394295 | 1851643 | 0 | 4.02 |
| 23 | บ่อขยะทต.นามน | บ้านนามน หมู่ที่ 1 ตำบลนามน อำเภอนามน | ทต.นามน | กาฬสินธุ์ | ✓ | | 2551 | 22-3-90 | Open Dump | ไม่ถูกต้อง | 48 | ภาคตะวันออกเฉียงเหนือ | 371727 | 1834456 | 0 | 3.50 |
| 24 | บ่อขยะอบต.หนองบัว | บ้านหนองบัวนอก หมู่ที่ 3 ตำบลหนองบัว อำเภอนามน | อบต.หนองบัว | กาฬสินธุ์ | ✓ | | 2545 | 23 | Open Dump | ไม่ถูกต้อง | 48 | ภาคตะวันออกเฉียงเหนือ | 377294 | 1831640 | 0 | 2.00 |
| 25 | บ่อขยะอบต.หลักเหลี่ยม | บ้านหนองคอนเตรียม หมู่ที่ 9 ตำบลหลักเหลี่ยม อำเภอนามน | อบต.หลักเหลี่ยม | กาฬสินธุ์ | ✓ | | 2547 | 8-2-50 | Open Dump | ไม่ถูกต้อง | 48 | ภาคตะวันออกเฉียงเหนือ | 373066 | 1834254 | 0 | 5.00 |
| 26 | บ่อขยะทม.กาฬสินธุ์ | บ้านแก่งนาขาม หมู่ที่ 5 ตำบลนาจารย์ อำเภอเมือง | ทม.กาฬสินธุ์ | กาฬสินธุ์ | ✓ | | 2545 | 109 | Sanitary Landfill | ถูกต้อง | 48 | ภาคตะวันออกเฉียงเหนือ | 356164 | 1830763 | 7 | 86.59 |
| 27 | บ่อขยะทต.หนองสอ | บ้านม่วงเฒ่า หมู่ที่ 4 ตำบลลำปาว อำเภอเมือง | ทต.หนองสอ | กาฬสินธุ์ | ✓ | | 2547 | 1.5 | Open Dump | ไม่ถูกต้อง | 48 | ภาคตะวันออกเฉียงเหนือ | 340290 | 1833280 | 0 | 1.00 |
| 28 | บ่อขยะทต.เขาพระนอน | บ้านหนองกุงใหม่พัฒนา หมู่ที่ 9 ตำบลเขาพระนอน อำเภอยางตลาด | ทต.เขาพระนอน | กาฬสินธุ์ | ✓ | | 2554 | 10 | Open Dump | ไม่ถูกต้อง | 48 | ภาคตะวันออกเฉียงเหนือ | 324319 | 1828343 | 0 | 5.00 |
| 29 | บ่อขยะทต.โนนสูง | บ้านโนนสูง หมู่ที่ 5 ตำบลโนนสูง อำเภอยางตลาด | ทต.โนนสูง | กาฬสินธุ์ | ✓ | | 2554 | 23 | Open Dump | ไม่ถูกต้อง | 48 | ภาคตะวันออกเฉียงเหนือ | 310536 | 1824019 | 0 | 8.00 |
| 30 | บ่อขยะทต.อิตื้อ | บ้านหนองแวงบ่อแก้ว หมู่ที่ 8 ตำบลอิตื้อ อำเภอยางตลาด | ทต.อิตื้อ | กาฬสินธุ์ | ✓ | | 2544 | 7-2-80 | Open Dump | ไม่ถูกต้อง | 48 | ภาคตะวันออกเฉียงเหนือ | 315150 | 1821085 | 0 | 3.00 |
| 31 | บ่อขยะอบต.ดอนสมบูรณ์ | บ้านโนนสมบูรณ์ หมู่ที่ 11 ตำบลดอนสมบูรณ์ อำเภอยางตลาด | อบต.ดอนสมบูรณ์ | กาฬสินธุ์ | ✓ | | 2551 | 2-0-74 | Open Dump | ไม่ถูกต้อง | 48 | ภาคตะวันออกเฉียงเหนือ | 328890 | 1818919 | 0 | 5.00 |
| 32 | บ่อขยะอบต.นาดี | บ้านนาดี หมู่ที่ 9 ตำบลนาดี อำเภอยางตลาด | อบต.นาดี | กาฬสินธุ์ | ✓ | | 2547 | 6-0-39 | Open Dump | ไม่ถูกต้อง | 48 | ภาคตะวันออกเฉียงเหนือ | 333302 | 1810734 | 0 | 2.00 |
| 33 | บ่อขยะอบต.เว่อ | บ้านศรีสำราญ หมู่ที่ 9 ตำบลเว่อ อำเภอยางตลาด | อบต.เว่อ | กาฬสินธุ์ | ✓ | | 2547 | 10 | Open Dump | ไม่ถูกต้อง | 48 | ภาคตะวันออกเฉียงเหนือ | 324310 | 1828394 | 0 | 1.00 |
| 34 | บ่อขยะอบต.หัวงัว | บ้านเสียว หมู่ที่ 1 ตำบลหัวงัว อำเภอยางตลาด | อบต.หัวงัว | กาฬสินธุ์ | ✓ | | 2554 | 88-2-77 | Open Dump | ไม่ถูกต้อง | 48 | ภาคตะวันออกเฉียงเหนือ | 332864 | 1805912 | 0 | 5.00 |
| 35 | บ่อขยะทต.ร่องคำ | บ้านกกมะค่า หมู่ที่ 6 ตำบลร่องคำ อำเภอร่องคำ | ทต.ร่องคำ | กาฬสินธุ์ | ✓ | | 2544 | 12 | Open Dump | ไม่ถูกต้อง | 48 | ภาคตะวันออกเฉียงเหนือ | 366680 | 1802008 | 0 | 3.80 |
| 36 | บ่อขยะทต.โนนบุรี | บ้านนาคูณ หมู่ที่ 4 ตำบลสหัสขันธ์ อำเภอสหัสขันธ์ | ทต.โนนบุรี | กาฬสินธุ์ | ✓ | | 2542 | 30-0-90 | Open Dump | ไม่ถูกต้อง | 48 | ภาคตะวันออกเฉียงเหนือ | 346509 | 1846616 | 2 | 10.00 |
| 37 | บ่อขยะทต.โนนศิลา | บ้านม่วงคำ หมู่ที่ 2 ตำบลโนนศิลา อำเภอสหัสขันธ์ | ทต.โนนศิลา | กาฬสินธุ์ | ✓ | | 2542 | 1 | Open Dump | ไม่ถูกต้อง | 48 | ภาคตะวันออกเฉียงเหนือ | 353953 | 1860765 | 0 | 3.50 |

สถานที่กำจัดขยะมูลฝอย ปี 2558 จ. กาฬสินธุ์

| ลำดับที่ | ชื่อสถานที่กำจัดขยะมูลฝอย | ที่อยู่ | ผู้ดำเนินการ (ระบุชื่อ) | จังหวัด | หน่วยงานดำเนินการ | | ปีที่เปิดดำเนินการ (พ.ศ) | ขนาดพื้นที่ (ไร่) | กระบวนการ | ความถูกต้องของการดำเนินการ | พิกัดสถานที่กำจัดขยะมูลฝอย | | | | ผู้ทิ้งร่วม | ปริมาณขยะที่เข้าระบบ (ตัน/วัน) |
|---|---|---|---|---|---|---|---|---|---|---|---|---|---|---|---|---|
| | | | | | รัฐ | เอกชน | | | | | โซน | ภูมิภาค | พิกัดแกน X | พิกัดแกน Y | | |
| 38 | บ่อขยะอบต.โนนแหลมทอง | บ้านโคกสะอาด หมู่ที่ 8 ตำบลโนนแหลมทอง อำเภอสหัสขันธ์ | อบต.โนนแหลมทอง | กาฬสินธุ์ | ✓ | | 2546 | 3 | Open Dump | ไม่ถูกต้อง | 48 | ภาคตะวันออกเฉียงเหนือ | 355929 | 1849187 | 0 | 4.00 |
| 39 | บ่อขยะทต.ดงมูล | บ้านโคกกลาง หมู่ที่ 6 ตำบลดงมูล อำเภอหนองกุงศรี | ทต.ดงมูล | กาฬสินธุ์ | ✓ | | 2545 | 13 | Open Dump | ไม่ถูกต้อง | 48 | ภาคตะวันออกเฉียงเหนือ | 318902 | 1856459 | 0 | 5.00 |
| 40 | บ่อขยะทต.หนองกุงศรี | บ้านนาสาร หมู่ที่ 6 ตำบลหนองกุงศรี อำเภอหนองกุงศรี | ทต.หนองกุงศรี | กาฬสินธุ์ | ✓ | | 2550 | 5 | Open Dump | ไม่ถูกต้อง | 48 | ภาคตะวันออกเฉียงเหนือ | 320488 | 1840943 | 1 | 10.00 |
| 41 | บ่อขยะทต.หนองบัว | บ้านหนองโน หมู่ที่ 5 อำเภอหนองกุงศรี | ทต.หนองบัว | กาฬสินธุ์ | ✓ | | 2550 | 14-1-80 | Open Dump | ไม่ถูกต้อง | 48 | ภาคตะวันออกเฉียงเหนือ | 322408 | 1849272 | 0 | 1.80 |
| 42 | บ่อขยะทต.หนองสรวง | บ้านนาอวน หมู่ที่ 5 อำเภอหนองกุงศรี | ทต.หนองสรวง | กาฬสินธุ์ | ✓ | | 2545 | 5 | Open Dump | ไม่ถูกต้อง | 48 | ภาคตะวันออกเฉียงเหนือ | 334834 | 1853546 | 0 | 1.00 |
| 43 | บ่อขยะอบต.หนองหิน | บ้านหนองบัวชุม หมู่ที่ 2 อำเภอหนองกุงศรี | อบต.หนองหิน | กาฬสินธุ์ | ✓ | | 2546 | 1 | Open Dump | ไม่ถูกต้อง | 48 | ภาคตะวันออกเฉียงเหนือ | 328911 | 1860767 | 0 | 1.00 |
| 44 | บ่อขยะทต.คำบง | บ้านคำบง หมู่ที่ 1 ตำบลคำบง อำเภอห้วยผึ้ง | ทต.คำบง | กาฬสินธุ์ | ✓ | | 2542 | 16 | Open Dump | ไม่ถูกต้อง | 48 | ภาคตะวันออกเฉียงเหนือ | 377044 | 1845436 | 0 | 4.50 |
| 45 | บ่อขยะทต.ห้วยผึ้ง | บ้านใคร่นุ่น หมู่ที่ 3 ตำบลใคร่นุ่น อำเภอห้วยผึ้ง | ทต.ห้วยผึ้ง | กาฬสินธุ์ | ✓ | | 2545 | 19 | Open Dump | ไม่ถูกต้อง | 48 | ภาคตะวันออกเฉียงเหนือ | 386216 | 1841203 | 1 | 5.00 |
| 46 | บ่อขยะทต.คำเหมือดแก้ว | บ้านคำมะโฮ หมู่ที่ 7 ตำบลคำเหมือดแก้ว อำเภอห้วยเม็ก | ทต.คำเหมือดแก้ว | กาฬสินธุ์ | ✓ | | 2542 | 3 | Open Dump | ไม่ถูกต้อง | 48 | ภาคตะวันออกเฉียงเหนือ | 307789 | 1827391 | 0 | 3.00 |
| 47 | บ่อขยะทต.คำใหญ่ | บ้านคำใหญ่ หมู่ที่ 7 ตำบลคำใหญ่ อำเภอห้วยเม็ก | ทต.คำใหญ่ | กาฬสินธุ์ | ✓ | | 2544 | 10 | Open Dump | ไม่ถูกต้อง | 48 | ภาคตะวันออกเฉียงเหนือ | 306214 | 1843590 | 0 | 6.00 |
| 48 | บ่อขยะทต.ห้วยเม็ก | บ้านพนมมทอง หมู่ที่ 7 ตำบลห้วยเม็ก อำเภอห้วยเม็ก | ทต.ห้วยเม็ก | กาฬสินธุ์ | ✓ | | 2547 | 5 | Open Dump | ไม่ถูกต้อง | 48 | ภาคตะวันออกเฉียงเหนือ | 309797 | 1834930 | 0 | 4.00 |
| 49 | บ่อขยะอบต.กุดโดน | บ้านกุดโดน หมู่ที่ 1 ตำบลกุดโดน อำเภอห้วยเม็ก | อบต.กุดโดน | กาฬสินธุ์ | ✓ | | 2543 | 8-2-20 | Open Dump | ไม่ถูกต้อง | 48 | ภาคตะวันออกเฉียงเหนือ | 315692 | 1833674 | 0 | 3.00 |

**หมายเหตุ** N/A หมายถึง ไม่มีการรายงานข้อมูลในส่วนนี้

# แผนที่แสดงตำแหน่งที่ตั้งสถานที่กำจัดขยะมูลฝอย จังหวัดชัยภูมิ ปี พ.ศ. 2558

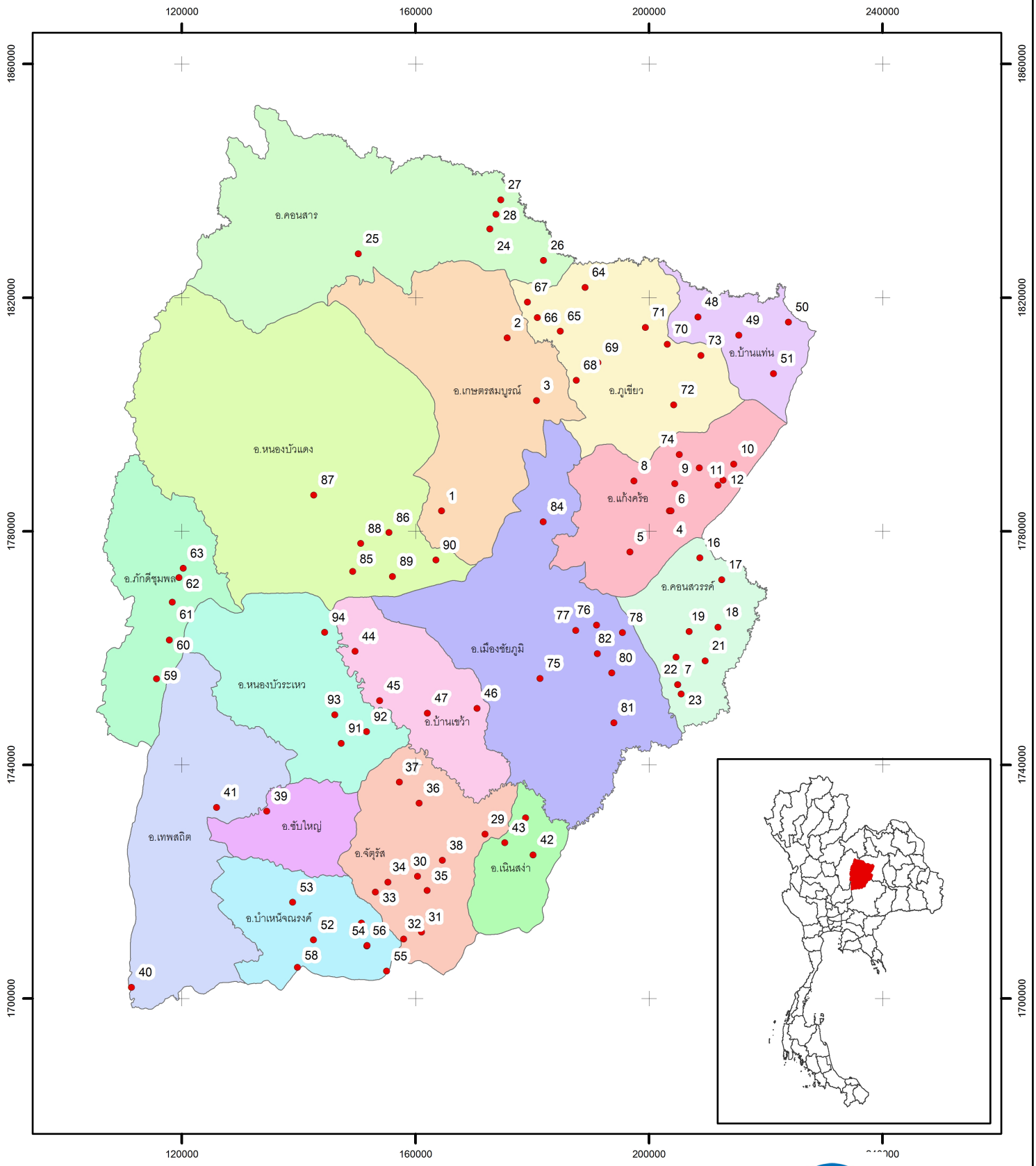


## สัญลักษณ์

- แนวเขตอำเภอ
- ตำแหน่งสถานที่กำจัดขยะมูลฝอย

N W E S

0 5 10 20 30 40 Kilometers

กรมควบคุมมลพิษ
POLLUTION CONTROL DEPARTMENT

ส่วนขยะมูลฝอยและสิ่งปฏิกูล
สำนักจัดการกากของเสียและสารอันตราย กรมควบคุมมลพิษ
กระทรวงทรัพยากรธรรมชาติและสิ่งแวดล้อม

**สถานที่กำจัดขยะมูลฝอย ปี 2558 จ.ชัยภูมิ**

| ลำดับที่ | ชื่อสถานที่กำจัดขยะมูลฝอย | ที่อยู่ | ผู้ดำเนินการ (ระบุชื่อ) | จังหวัด | หน่วยงานดำเนินการ | | ปีที่เปิดดำเนินการ (พ.ศ) | ขนาดพื้นที่ (ไร่) | กระบวนการ | ความถูกต้องของการดำเนินการ | พิกัดสถานที่กำจัดขยะมูลฝอย | | | | ผู้ทิ้งร่วม | ปริมาณขยะที่เข้าระบบ (ตัน/วัน) |
|---|---|---|---|---|---|---|---|---|---|---|---|---|---|---|---|---|
| | | | | | รัฐ | เอกชน | | | | | โซน | ภูมิภาค | พิกัดแกน X | พิกัดแกน Y | | |
| 1 | บ่อขยะทต.บ้านเดื่อ | บ้านโนนทัน หมู่ที่ 7 ตำบลบ้านเดื่อ อำเภอเกษตรสมบูรณ์ | ทต.บ้านเดื่อ | ชัยภูมิ | ✓ | | 2554 | 5 | Incinerator | ไม่ถูกต้อง | 47 | ภาคตะวันออกเฉียงเหนือ | 806322 | 1783015 | 0 | 4.50 |
| 2 | บ่อขยะทต.บ้านเป้า | บ้านโนนโก หมู่ที่ 10 ตำบลบ้านบ้านเป้า อำเภอเกษตรสมบูรณ์ | ทต.บ้านเป้า | ชัยภูมิ | ✓ | | 2513 | 9 | Open Dump | ไม่ถูกต้อง | 47 | ภาคตะวันออกเฉียงเหนือ | 816711 | 1812945 | 1 | 8.00 |
| 3 | บ่อขยะอบต.บ้านหัน | บ้านนกเขียงใหม่ หมู่ที่ 11 ตำบลบ้านหัน อำเภอเกษตรสมบูรณ์ | อบต.บ้านหัน | ชัยภูมิ | ✓ | | 2557 | 20 | Open Dump | ไม่ถูกต้อง | 48 | ภาคตะวันออกเฉียงเหนือ | 180775 | 1802311 | 0 | 3.00 |
| 4 | บ่อขยะทต.แก้งคร้อ | บ้านโนนทองหลาง หมู่ที่ 4 ตำบลช่องสามหมอ อำเภอแก้งคร้อ | ทต.แก้งคร้อ | ชัยภูมิ | ✓ | | 2527 | 40 | Open Dump | ไม่ถูกต้อง | 48 | ภาคตะวันออกเฉียงเหนือ | 203507 | 1783462 | 0 | 9.00 |
| 5 | บ่อขยะทต.นาหนองทุ่ม | บ้านนาหนองทุ่ม หมู่ที่ 14 ตำบลนาหนองทุ่ม อำเภอแก้งคร้อ | ทต.นาหนองทุ่ม | ชัยภูมิ | ✓ | | 2540 | 5 | Open Dump | ไม่ถูกต้อง | 48 | ภาคตะวันออกเฉียงเหนือ | 196771 | 1776401 | 0 | 6.00 |
| 6 | บ่อขยะอบต.ช่องสามหมอ | บ้านแก้งคร้อ หมู่ที่ 1 ตำบลช่องสามหมอ อำเภอแก้งคร้อ | อบต.ช่องสามหมอ | ชัยภูมิ | ✓ | | N/A | N/A | Incinerator | ไม่ถูกต้อง | 48 | ภาคตะวันออกเฉียงเหนือ | 203815 | 1783458 | 0 | 3.00 |
| 7 | บ่อขยะอบต.หนองขาม | บ้านโนนจิ้ว หมู่ที่ 1 ตำบลหนองขาม อำเภอแก้งคร้อ | อบต.หนองขาม | ชัยภูมิ | ✓ | | 2557 | 10 | Open Dump | ไม่ถูกต้อง | 48 | ภาคตะวันออกเฉียงเหนือ | 204914 | 1753702 | 0 | 4.20 |
| 8 | บ่อขยะอบต.หลุบคา | บ้านเหล่ากาดย่า หมู่ที่ 9 ตำบลหลุบคา อำเภอแก้งคร้อ | อบต.หลุบคา | ชัยภูมิ | ✓ | | 2553 | 56-3-51 | Open Dump | ไม่ถูกต้อง | 48 | ภาคตะวันออกเฉียงเหนือ | 197439 | 1788587 | 0 | 3.00 |
| 9 | บ่อขยะอบต.หนองไผ่ | บ้านหนองแก หมู่ที่ 4 ตำบลหนองไผ่ อำเภอแก้งคร้อ | อบต.หนองไผ่ | ชัยภูมิ | ✓ | | 2557 | 0.25 | Open Dump | ไม่ถูกต้อง | 48 | ภาคตะวันออกเฉียงเหนือ | 204435 | 1788124 | 0 | 2.00 |
| 10 | บ่อขยะอบต.บ้านแก้ง | บ้านโนนส้มกบ หมู่ที่ 3 ตำบลบ้านแก้ง อำเภอแก้งคร้อ | อบต.บ้านแก้ง | ชัยภูมิ | ✓ | | 2555 | N/A | Open Dump | ไม่ถูกต้อง | 48 | ภาคตะวันออกเฉียงเหนือ | 214523 | 1791444 | 0 | 1.00 |
| 11 | บ่อขยะอบต.บ้านแก้ง | บ้านโนนสะอาด หมู่ที่1 และ หมู่ที่11 ตำบลบ้านแก้ง | อบต.บ้านแก้ง | ชัยภูมิ | ✓ | | N/A | N/A | Open Dump | ไม่ถูกต้อง | 48 | ภาคตะวันออกเฉียงเหนือ | 211835 | 1787852 | 0 | 1.00 |
| 12 | บ่อขยะอบต.บ้านแก้ง | บ้านกุดเก่าน้อย หมู่ที่2 ตำบลบ้านแก้ง อำเภอแก้งคร้อ | อบต.บ้านแก้ง | ชัยภูมิ | ✓ | | N/A | N/A | Open Dump | ไม่ถูกต้อง | 48 | ภาคตะวันออกเฉียงเหนือ | 212718 | 1788689 | 0 | 1.00 |
| 13 | บ่อขยะอบต.บ้านแก้ง | บ้านโคกสูง หมู่ที่5 ตำบลบ้านแก้ง อำเภอบ้านแก้ง | อบต.บ้านแก้ง | ชัยภูมิ | ✓ | | N/A | N/A | Open Dump | ไม่ถูกต้อง | 48 | ภาคตะวันออกเฉียงเหนือ | 211729 | 1790128 | 0 | 1.00 |
| 14 | บ่อขยะอบต.บ้านแก้ง | บ้านวังศิลา หมู่ที่9 ตำบลบ้านแก้ง อำเภอบ้านแก้ง | อบต.บ้านแก้ง | ชัยภูมิ | ✓ | | N/A | N/A | Open Dump | ไม่ถูกต้อง | 48 | ภาคตะวันออกเฉียงเหนือ | 211785 | 1790921 | 0 | 1.00 |
| 15 | บ่อขยะอบต.บ้านแก้ง | บ้านห้วยหว้านไพร หมู่ที่ 8 ตำบลบ้านแก้ง อำเภอบ้านแก้ง | อบต.บ้านแก้ง | ชัยภูมิ | ✓ | | N/A | N/A | Open Dump | ไม่ถูกต้อง | 48 | ภาคตะวันออกเฉียงเหนือ | 208627 | 1790799 | 0 | 1.00 |
| 16 | บ่อขยะอบต.ช่องสามหมอ | บ้านภูทอง หมู่ที่ 7 ตำบลช่องสามหมอ อำเภอคอนสวรรค์ | อบต.บ้านแก้ง | ชัยภูมิ | ✓ | | 2541 | N/A | Open Dump | ไม่ถูกต้อง | 48 | ภาคตะวันออกเฉียงเหนือ | 208717 | 1775413 | 0 | 3.00 |
| 17 | บ่อขยะอบต.ศรีสำราญ | บ้านหนองบัวบานเย็น หมู่ที่ 7 ตำบลศรีสำราญ อำเภอคอนสวรรค์ | อบต.ศรีสำราญ | ชัยภูมิ | ✓ | | 2552 | 18-3-8 | Open Dump | ไม่ถูกต้อง | 48 | ภาคตะวันออกเฉียงเหนือ | 212459 | 1771673 | 0 | 4.00 |
| 18 | บ่อขยะอบต.คอนสวรรค์ | บ้านคอนสวรรค์ หมู่ที่ 9 ตำบลคอนสวรรค์ อำเภอคอนสวรรค์ | อบต.คอนสวรรค์ | ชัยภูมิ | ✓ | | 2547 | 4 | Open Dump | ไม่ถูกต้อง | 48 | ภาคตะวันออกเฉียงเหนือ | 211857 | 1763517 | 0 | 4.00 |
| 19 | บ่อขยะทต.คอนสวรรค์ | บ้านหนองแดงน้อย หมู่ที่ 1 ตำบลโคกมั่งงอย อำเภอคอนสวรรค์ | ทต.คอนสวรรค์ | ชัยภูมิ | ✓ | | 2540 | 28 | Open Dump | ไม่ถูกต้อง | 48 | ภาคตะวันออกเฉียงเหนือ | 206922 | 1762801 | 0 | 6.00 |
| 20 | บ่อขยะอบต.บ้านโสก | บ้านโสก หมู่ที่ 12 ตำบลบ้านโสก อำเภอคอนสวรรค์ | อบต.บ้านโสก | ชัยภูมิ | ✓ | | 2544 | N/A | Open Dump | ไม่ถูกต้อง | 48 | ภาคตะวันออกเฉียงเหนือ | 204672 | 1758390 | 0 | 6.53 |
| 21 | บ่อขยะอบต.ยางหวาย | บ้านยางหวาย หมู่ที่ 2 ตำบลยางหวาย อำเภอคอนสวรรค์ | อบต.ยางหวาย | ชัยภูมิ | ✓ | | 2556 | 5 | Open Dump | ไม่ถูกต้อง | 48 | ภาคตะวันออกเฉียงเหนือ | 209629 | 1757754 | 0 | 1.50 |
| 22 | บ่อขยะอบต.หนองขาม | บ้านภูติน หมู่ที่ 10 ตำบลหนองขาม อำเภอคอนสวรรค์ | อบต.หนองขาม | ชัยภูมิ | ✓ | | 2541 | 3 | Open Dump | ไม่ถูกต้อง | 48 | ภาคตะวันออกเฉียงเหนือ | 204914 | 1753702 | 0 | 1.00 |
| 23 | บ่อขยะอบต.โนนสะอาด | บ้านโนนสงเปลือย หมู่ที่ 3 ตำบลโนนสะอาด อำเภอคอนสวรรค์ | อบต.โนนสะอาด | ชัยภูมิ | ✓ | | 2548 | 59 | Open Dump | ไม่ถูกต้อง | 48 | ภาคตะวันออกเฉียงเหนือ | 205544 | 1752096 | 0 | 5.00 |
| 24 | บ่อขยะทต.ห้วยยาง | บ้านคอนอุดม หมู่ที่ 7 ตำบลห้วยยาง อำเภอคอนสาร | ทต.ห้วยยาง | ชัยภูมิ | ✓ | | N/A | N/A | Open Dump | ไม่ถูกต้อง | 47 | ภาคตะวันออกเฉียงเหนือ | 813204 | 1831504 | 0 | 12.00 |
| 25 | บ่อขยะทต.ทุ่งลุยลาย | บ้านทุ่งลุยลาย หมู่ที่ 1 ตำบลทุ่งลุยลาย อำเภอคอนสาร | ทต.ทุ่งลุยลาย | ชัยภูมิ | ✓ | | 2548 | 2 | Open Dump | ไม่ถูกต้อง | 47 | ภาคตะวันออกเฉียงเหนือ | 790815 | 1826608 | 0 | 3.00 |
| 26 | บ่อขยะอบต.โนนคูณ | บ้านโสกมะตูม หมู่ที่ 3 ตำบลโนนคูณ อำเภอคอนสาร | อบต.โนนคูณ | ชัยภูมิ | ✓ | | 2545 | N/A | Open Dump | ไม่ถูกต้อง | 48 | ภาคตะวันออกเฉียงเหนือ | 181942 | 1826317 | 0 | 2.00 |
| 27 | บ่อขยะทต.คอนสาร | บ้านม่วง หมู่ที่ 4 ตำบลดงบัง อำเภอคอนสาร | ทต.คอนสาร | ชัยภูมิ | ✓ | | 2542 | 46 | Open Dump | ไม่ถูกต้อง | 47 | ภาคตะวันออกเฉียงเหนือ | 814912 | 1836553 | 1 | 8.00 |
| 28 | บ่อขยะอบต.คอนสาร | บ้านหินรอยเมย หมู่ที่ 8 ตำบลดงบัง อำเภอคอนสาร | อบต.คอนสาร | ชัยภูมิ | ✓ | | 2545 | 25 | Open Dump | ไม่ถูกต้อง | 47 | ภาคตะวันออกเฉียงเหนือ | 814181 | 1834038 | 0 | 3.00 |
| 29 | บ่อขยะอบต.ละหาน | บ้านหนองหญ้าข้าวนก หมู่ที่ 4 ตำบลละหาน อำเภอจัตุรัส | อบต.ละหาน | ชัยภูมิ | ✓ | | 2548 | 135-1-75 | Open Dump | ไม่ถูกต้อง | 47 | ภาคตะวันออกเฉียงเหนือ | 815391 | 1727915 | 0 | 10.00 |
| 30 | บ่อขยะทต.จัตุรัส | บ้านมะเกลือ หมู่ที่ 12 ตำบลจัตุรัส อำเภอจัตุรัส | ทต.จัตุรัส | ชัยภูมิ | ✓ | | 2545 | 4 | Open Dump | ไม่ถูกต้อง | 47 | ภาคตะวันออกเฉียงเหนือ | 804027 | 1720379 | 0 | 4.00 |
| 31 | บ่อขยะอบต.หนองบัวโคก | บ้านห้วยดอนยาว หมู่ที่ 11 ตำบลหนองบัวโคก อำเภอจัตุรัส | อบต.หนองบัวโคก | ชัยภูมิ | ✓ | | 2549 | 12-0-81 | Open Dump | ไม่ถูกต้อง | 47 | ภาคตะวันออกเฉียงเหนือ | 804950 | 1710872 | 0 | 4.90 |
| 32 | บ่อขยะทต.หนองบัวโคก | บ้านหนองสะแก หมู่ที่ 9 ตำบลบ้านขาม อำเภอจัตุรัส | ทต.หนองบัวโคก | ชัยภูมิ | ✓ | | 2542 | 19-0-40 | Open Dump | ไม่ถูกต้อง | 47 | ภาคตะวันออกเฉียงเหนือ | 801928 | 1709602 | 0 | 2.50 |
| 33 | บ่อขยะอบต.บ้านขาม | บ้านโนนคร้อเหนือ หมู่ที่ 11 ตำบลบ้านขาม อำเภอจัตุรัส | อบต.บ้านขาม | ชัยภูมิ | ✓ | | 2550 | 17-1-77 | Open Dump | ไม่ถูกต้อง | 47 | ภาคตะวันออกเฉียงเหนือ | 796878 | 1717492 | 0 | 5.00 |
| 34 | บ่อขยะอบต.หนองโดน | บ้านร้านหญ้า หมู่ที่ 4 ตำบลหนองโดน อำเภอจัตุรัส | อบต.หนองโดน | ชัยภูมิ | ✓ | | 2543 | 3-0-40 | Open Dump | ไม่ถูกต้อง | 47 | ภาคตะวันออกเฉียงเหนือ | 798981 | 1719245 | 0 | 1.00 |
| 35 | บ่อขยะอบต.กุดน้ำใส | บ้านเดื่อ หมู่ที่ 5 ตำบลกุดน้ำใส อำเภอจัตุรัส | อบต.กุดน้ำใส | ชัยภูมิ | ✓ | | 2550 | 5 | Open Dump | ไม่ถูกต้อง | 47 | ภาคตะวันออกเฉียงเหนือ | 805725 | 1718017 | 0 | 5.00 |
| 36 | บ่อขยะอบตหนองบัวบาน | บ้านหนองบัวบาน หมู่ที่ 2 ตำบลหนองบัวบาน | อบตหนองบัวบาน | ชัยภูมิ | ✓ | | 2548 | 8 | Open Dump | ไม่ถูกต้อง | 47 | ภาคตะวันออกเฉียงเหนือ | 803934 | 1732898 | 0 | 6.00 |
| 37 | บ่อขยะอบต.สัมป่อย | บ้านหนองม่วง หมู่ที่ 4 ตำบลสัมป่อย อำเภอจัตุรัส | อบต.สัมป่อย | ชัยภูมิ | ✓ | | 2544 | 296 | Open Dump | ไม่ถูกต้อง | 47 | ภาคตะวันออกเฉียงเหนือ | 800454 | 1736403 | 0 | 6.00 |

**สถานที่กำจัดขยะมูลฝอย ปี 2558 จ.ชัยภูมิ**

| ลำดับที่ | ชื่อสถานที่กำจัดขยะมูลฝอย | ที่อยู่ | ผู้ดำเนินการ (ระบุชื่อ) | จังหวัด | หน่วยงานดำเนินการ | | ปีที่เปิดดำเนินการ (พ.ศ) | ขนาดพื้นที่ (ไร่) | กระบวนการ | ความถูกต้องของการดำเนินการ | พิกัดสถานที่กำจัดขยะมูลฝอย | | | | ผู้ทิ้งร่วม | ปริมาณขยะที่เข้าระบบ (ตัน/วัน) |
|---|---|---|---|---|---|---|---|---|---|---|---|---|---|---|---|---|
| | | | | | รัฐ | เอกชน | | | | | โซน | ภูมิภาค | พิกัดแกน X | พิกัดแกน Y | | |
| 38 | บ่อขยะทต.หนองบัวใหญ่ | บ้านหนองบัวใหญ่ หมู่ที่ 1 ตำบลหนองบัวใหญ่ อำเภอจัตุรัส | ทต.หนองบัวใหญ่ | ชัยภูมิ | ✓ | | 2540 | 24-3-92 | Open Dump | ไม่ถูกต้อง | 47 | ภาคตะวันออกเฉียงเหนือ | 808202 | 1723234 | 0 | 1.00 |
| 39 | บ่อขยะอบต.ซับใหญ่ | บ้านซับใหญ่พัฒนา หมู่ที่ 10 ตำบลซับใหญ่ อำเภอซับใหญ่ | อบต.ซับใหญ่ | ชัยภูมิ | ✓ | | 2554 | 4-2-0 | Open Dump | ไม่ถูกต้อง | 47 | ภาคตะวันออกเฉียงเหนือ | 777916 | 1730795 | 0 | 2.00 |
| 40 | บ่อขยะทต.เทพสถิต | บ้านห้วยฝรั่ง หมู่ที่ 4 ตำบลวะตะแบก อำเภอเทพสถิต | ทต.เทพสถิต | ชัยภูมิ | ✓ | | 2542 | 5 | Open Dump | ไม่ถูกต้อง | 47 | ภาคตะวันออกเฉียงเหนือ | 755594 | 1700025 | 0 | 3.00 |
| 41 | บ่อขยะอบต.นายางกลัก | บ้านนายางกลัก หมู่ที่ 1 ตำบลนายางกลัก อำเภอเทพสถิต | อบต.นายางกลัก | ชัยภูมิ | ✓ | | 2549 | N/A | Open Dump | ไม่ถูกต้อง | 47 | ภาคตะวันออกเฉียงเหนือ | 769303 | 1731203 | 0 | 6.00 |
| 42 | บ่อขยะอบต.ตาเนิน | บ้านเนินเพ็ชร หมู่ที่ 14 ตำบลตาเนิน อำเภอเนินสง่า | อบต.ตาเนิน | ชัยภูมิ | ✓ | | 2547 | 10-3-83 | Open Dump | ไม่ถูกต้อง | 48 | ภาคตะวันออกเฉียงเหนือ | 180174 | 1724556 | 0 | 3.00 |
| 43 | บ่อขยะอบต.หนองฉิม | บ้านโนนสะอาด หมู่ที่ 8 ตำบลหนองฉิม อำเภอเนินสง่า | อบต.หนองฉิม | ชัยภูมิ | ✓ | | 2538 | 1041-3-50 | Open Dump | ไม่ถูกต้อง | 47 | ภาคตะวันออกเฉียงเหนือ | 818786 | 1726548 | 0 | 5.00 |
| 44 | บ่อขยะอบต.ซีบน | บ้านหนองกระทุ่ม หมู่ที่ 3 ตำบลซีบน อำเภอบ้านเขว้า | อบต.ซีบน | ชัยภูมิ | ✓ | | 2547 | 5 | Open Dump | ไม่ถูกต้อง | 47 | ภาคตะวันออกเฉียงเหนือ | 792216 | 1758559 | 0 | 2.00 |
| 45 | บ่อขยะอบต.ซีบน | บ้านกุดตะเคียน หมู่ที่ 7 ตำบลซีบน อำเภอบ้านเขว้า | อบต.ซีบน | ชัยภูมิ | ✓ | | 2546 | N/A | Open Dump | ไม่ถูกต้อง | 47 | ภาคตะวันออกเฉียงเหนือ | 796676 | 1750259 | 0 | 2.00 |
| 46 | บ่อขยะอบต.โนนแดง | บ้านโนนเสาเล้า หมู่ที่ 3 ตำบลโนนแดง อำเภอบ้านเขว้า | อบต.โนนแดง | ชัยภูมิ | ✓ | | 2538 | 79-1-88 | Open Dump | ไม่ถูกต้อง | 47 | ภาคตะวันออกเฉียงเหนือ | 813392 | 1749407 | 0 | 3.00 |
| 47 | บ่อขยะทต.ตลาดแร้ง | บ้านหลุบโพธิ์ หมู่ที่ 17 ตำบลตลาดแร้ง อำเภอบ้านเขว้า | ทต.ตลาดแร้ง | ชัยภูมิ | ✓ | | 2525 | 32-3-75 | Incinerator | ไม่ถูกต้อง | 47 | ภาคตะวันออกเฉียงเหนือ | 804921 | 1748341 | 0 | 6.00 |
| 48 | บ่อขยะอบต.สามสวน | บ้านสามสวนใต้ หมู่ที่ 9 ตำบลบ้านสวน อำเภอบ้านแท่น | อบต.สามสวน | ชัยภูมิ | ✓ | | 2550 | 6 | Open Dump | ไม่ถูกต้อง | 48 | ภาคตะวันออกเฉียงเหนือ | 208397 | 1816638 | 0 | 9.00 |
| 49 | บ่อขยะทต.บ้านแท่น | บ้านนาดี หมู่ที่ 14 ตำบลบ้านแท่น อำเภอบ้านแท่น | ทต.บ้านแท่น | ชัยภูมิ | ✓ | | 2542 | 22-2-60 | Open Dump | ไม่ถูกต้อง | 48 | ภาคตะวันออกเฉียงเหนือ | 215418 | 1813526 | 0 | 4.00 |
| 50 | บ่อขยะอบต.สระพัง | บ้านนายม หมู่ที่ 8 ตำบลสระพัง อำเภอบ้านแท่น | อบต.สระพัง | ชัยภูมิ | ✓ | | 2550 | 25-0-89 | Open Dump | ไม่ถูกต้อง | 48 | ภาคตะวันออกเฉียงเหนือ | 223894 | 1815764 | 0 | 1.00 |
| 51 | บ่อขยะทต.บ้านเต่า | บ้านหินลาด หมู่ที่ 2 ตำบลบ้านเต่า อำเภอบ้านแท่น | ทต.บ้านเต่า | ชัยภูมิ | ✓ | | 2549 | 30 | Open Dump | ไม่ถูกต้อง | 48 | ภาคตะวันออกเฉียงเหนือ | 221322 | 1806948 | 0 | 3.00 |
| 52 | บ่อขยะทต.บ้านเพชร | บ้านดอนชะแง้ หมู่ที่11 ตำบลบ้านเพชร อำเภอบำเหน็จณรงค์ | ทต.บ้านเพชร | ชัยภูมิ | ✓ | | 2546 | 51 | Open Dump | ไม่ถูกต้อง | 47 | ภาคตะวันออกเฉียงเหนือ | 786521 | 1709005 | 0 | 4.00 |
| 53 | บ่อขยะทต.บำเหน็จณรงค์ | บ้านปะโค หมู่ที่ 3 ตำบลบ้านชวน อำเภอบำเหน็จณรงค์ | ทต.บำเหน็จณรงค์ | ชัยภูมิ | ✓ | | 2540 | 80 | Open Dump | ไม่ถูกต้อง | 47 | ภาคตะวันออกเฉียงเหนือ | 782789 | 1715339 | 0 | 7.00 |
| 54 | บ่อขยะอบต.หัวทะเล | บ้านหัวสระ หมู่ที่ 2 ตำบลหัวทะเล อำเภอบำเหน็จณรงค์ | อบต.หัวทะเล | ชัยภูมิ | ✓ | | 2537 | 43-3-86 | Open Dump | ไม่ถูกต้อง | 47 | ภาคตะวันออกเฉียงเหนือ | 795693 | 1708229 | 0 | 1.00 |
| 55 | บ่อขยะอบต.หัวทะเล | บ้านหนองคง หมู่ที่ 7 ตำบลหัวทะเล อำเภอบำเหน็จณรงค์ | อบต.หัวทะเล | ชัยภูมิ | ✓ | | 2550 | N/A | Open Dump | ไม่ถูกต้อง | 47 | ภาคตะวันออกเฉียงเหนือ | 799164 | 1704002 | 0 | 1.00 |
| 56 | บ่อขยะอบต.หัวทะเล | บ้านโคกแสว หมู่ที่ 6 ตำบลหัวทะเล อำเภอบำเหน็จณรงค์ | อบต.หัวทะเล | ชัยภูมิ | ✓ | | 2550 | N/A | Open Dump | ไม่ถูกต้อง | 47 | ภาคตะวันออกเฉียงเหนือ | 795694 | 1708292 | 0 | 1.00 |
| 57 | บ่อขยะอบต.บ้านตาล | บ้านหัวบึง หมู่ที่ 1 ตำบลบ้านตาล อำเภอบำเหน็จณรงค์ | อบต.บ้านตาล | ชัยภูมิ | ✓ | | 2549 | 2-3-34 | Open Dump | ไม่ถูกต้อง | 47 | ภาคตะวันออกเฉียงเหนือ | 794634 | 1712139 | 0 | 2.00 |
| 58 | บ่อขยะอบต.โคกเริงรมย์ | บ้านสามหลังพัฒนา หมู่ที่ 10 ตำบลโคกเริงรมย์ อำเภอบำเหน็จณรงค์ | อบต.โคกเริงรมย์ | ชัยภูมิ | ✓ | | 2553 | 100 | Open Dump | ไม่ถูกต้อง | 47 | ภาคตะวันออกเฉียงเหนือ | 783919 | 1704215 | 0 | 3.00 |
| 59 | บ่อขยะอบต.วังทอง | บ้านห้วยหินฝน หมู่ที่ 8 ตำบลวังทอง อำเภอภักดีชุมพล | อบต.วังทอง | ชัยภูมิ | ✓ | | 2546 | 1-3-36 | Open Dump | ไม่ถูกต้อง | 47 | ภาคตะวันออกเฉียงเหนือ | 758407 | 1752914 | 0 | 0.50 |
| 60 | บ่อขยะอบต.เจาทอง | บ้านลาดชุมพล หมู่ที่ 1 ตำบลเจาทอง อำเภอภักดีชุมพล | อบต.เจาทอง | ชัยภูมิ | ✓ | | 2554 | 5 | Open Dump | ไม่ถูกต้อง | 47 | ภาคตะวันออกเฉียงเหนือ | 760408 | 1759575 | 0 | 2.00 |
| 61 | บ่อขยะอบต.แหลมทอง | บ้านแหลมทอง หมู่ที่ 1 ตำบลแหลมทอง อำเภอภักดีชุมพล | อบต.แหลมทอง | ชัยภูมิ | ✓ | | 2553 | N/A | Open Dump | ไม่ถูกต้อง | 47 | ภาคตะวันออกเฉียงเหนือ | 760731 | 1766100 | 0 | 0.33 |
| 62 | บ่อขยะอบต.แหลมทอง | บ้านสามแยกดงสวรรค์ หมู่ที่ 5 ตำบลแหลมทอง อำเภอภักดีชุมพล | อบต.แหลมทอง | ชัยภูมิ | ✓ | | N/A | N/A | Open Dump | ไม่ถูกต้อง | 47 | ภาคตะวันออกเฉียงเหนือ | 761717 | 1770321 | 0 | 0.33 |
| 63 | บ่อขยะอบต.แหลมทอง | บ้านวังตะกู หมู่ที่ 6 ตำบลแหลมทอง อำเภอภักดีชุมพล | อบต.แหลมทอง | ชัยภูมิ | ✓ | | N/A | N/A | Open Dump | ไม่ถูกต้อง | 47 | ภาคตะวันออกเฉียงเหนือ | 762410 | 1771914 | 0 | 0.33 |
| 64 | บ่อขยะอบต.โคกสะอาด | บ้านหัวครูสระ หมู่ที่ 11 ตำบลโคกสะอาด อำเภอภูเขียว | อบต.โคกสะอาด | ชัยภูมิ | ✓ | | 2549 | N/A | Open Dump | ไม่ถูกต้อง | 48 | ภาคตะวันออกเฉียงเหนือ | 189061 | 1821697 | 0 | 8.17 |
| 65 | บ่อขยะทต.บ้านแก้ง | บ้านลาด หมู่ที่ 6 ตำบลบ้านแก้ง อำเภอภูเขียว | ทต.บ้านแก้ง | ชัยภูมิ | ✓ | | N/A | N/A | Open Dump | ไม่ถูกต้อง | 48 | ภาคตะวันออกเฉียงเหนือ | 184817 | 1814215 | 0 | 2.60 |
| 66 | บ่อขยะทต.บ้านแก้ง | บ้านนาหัวแรด หมู่ที่ 11 ตำบลบ้านแก้ง อำเภอภูเขียว | ทต.บ้านแก้ง | ชัยภูมิ | ✓ | | N/A | N/A | Open Dump | ไม่ถูกต้อง | 48 | ภาคตะวันออกเฉียงเหนือ | 180872 | 1816550 | 0 | 2.60 |
| 67 | บ่อขยะทต.บ้านแก้ง | บ้านธาตุสามหมื่น หมู่ที่ 15 ตำบลบ้านแก้ง อำเภอภูเขียว | ทต.บ้านแก้ง | ชัยภูมิ | ✓ | | N/A | N/A | Open Dump | ไม่ถูกต้อง | 47 | ภาคตะวันออกเฉียงเหนือ | 819989 | 1819177 | 0 | 2.60 |
| 68 | บ่อขยะอบต.หนองตูม | บ้านประชาสามัคคี หมู่ที่ 8 ตำบลหนองตูม อำเภอภูเขียว | อบต.หนองตูม | ชัยภูมิ | ✓ | | 2547 | N/A | Open Dump | ไม่ถูกต้อง | 48 | ภาคตะวันออกเฉียงเหนือ | 187560 | 1805808 | 0 | 8.00 |
| 69 | บ่อขยะอบต.ผักปัง | บ้านโนนธาตุงาม หมู่ที่ 17 ตำบลผักปัง อำเภอภูเขียว | อบต.ผักปัง | ชัยภูมิ | ✓ | | 2550 | 52 | Open Dump | ไม่ถูกต้อง | 48 | ภาคตะวันออกเฉียงเหนือ | 191269 | 1808813 | 1 | 18.00 |
| 70 | บ่อขยะอบต.โอโล | บ้านนกเขาทอง หมู่ที่ 4 ตำบลโอโล อำเภอภูเขียว | อบต.โอโล | ชัยภูมิ | ✓ | | 2547 | N/A | Open Dump | ไม่ถูกต้อง | 48 | ภาคตะวันออกเฉียงเหนือ | 203165 | 1811990 | 0 | 6.00 |
| 71 | บ่อขยะอบต.กุดยม | บ้านเรือ หมู่ที่ 2 ตำบลกุดยม อำเภอภูเขียว | อบต.กุดยม | ชัยภูมิ | ✓ | | 2554 | 13 | Open Dump | ไม่ถูกต้อง | 48 | ภาคตะวันออกเฉียงเหนือ | 199387 | 1814859 | 0 | 2.00 |
| 72 | บ่อขยะอบต.กวางโจน | บ้านนาล้อม หมู่ที่ 10 ตำบลกวางโจน อำเภอภูเขียว | อบต.กวางโจน | ชัยภูมิ | ✓ | | 2552 | 14 | Open Dump | ไม่ถูกต้อง | 48 | ภาคตะวันออกเฉียงเหนือ | 204268 | 1801610 | 0 | 5.00 |
| 73 | บ่อขยะทต.บ้านเพชรภูเขียว | บ้านเมืองคง หมู่ที่ 2 ตำบลบ้านเพชร อำเภอภูเขียว | ทต.บ้านเพชรภูเขียว | ชัยภูมิ | ✓ | | 2540 | 11 | Open Dump | ไม่ถูกต้อง | 48 | ภาคตะวันออกเฉียงเหนือ | 208912 | 1810075 | 0 | 5.89 |
| 74 | บ่อขยะทต.ธาตุทอง | บ้านฝายพญานาค หมู่ที่ 4 ตำบลธาตุทอง อำเภอภูเขียว | ทต.ธาตุทอง | ชัยภูมิ | ✓ | | 2550 | 30 | Open Dump | ไม่ถูกต้อง | 48 | ภาคตะวันออกเฉียงเหนือ | 205195 | 1793085 | 0 | 7.00 |

**สถานที่กำจัดขยะมูลฝอย ปี 2558 จ.ชัยภูมิ**

| ลำดับที่ | ชื่อสถานที่กำจัดขยะมูลฝอย | ที่อยู่ | ผู้ดำเนินการ (ระบุชื่อ) | จังหวัด | หน่วยงานดำเนินการ | | ปีที่เปิดดำเนินการ (พ.ศ) | ขนาดพื้นที่ (ไร่) | กระบวนการ | ความถูกต้องของการดำเนินการ | พิกัดสถานที่กำจัดขยะมูลฝอย | | | | ผู้ทิ้งร่วม | ปริมาณขยะที่เข้าระบบ (ตัน/วัน) |
|---|---|---|---|---|---|---|---|---|---|---|---|---|---|---|---|---|
| | | | | | รัฐ | เอกชน | | | | | โซน | ภูมิภาค | พิกัดแกน X | พิกัดแกน Y | | |
| 75 | บ่อขยะทม.ชัยภูมิ | บ้านมอดินแดง หมู่ที่ 1 ตำบล อำเภอเมืองชัยภูมิ | ทต.ธาตุทอง | ชัยภูมิ | ✓ | | 2546 | N/A | Sanitary Landfill | ถูกต้อง | 48 | ภาคตะวันออกเฉียงเหนือ | 824012 | 1754850 | 0 | 50.00 |
| 76 | บ่อขยะอบต.นาเสียว | บ้านนาเสียว หมู่ที่ 1 ตำบลนาเสียว อำเภอเมืองชัยภูมิ | อบต.นาเสียว | ชัยภูมิ | ✓ | | 2554 | 12 | Open Dump | ไม่ถูกต้อง | 48 | ภาคตะวันออกเฉียงเหนือ | 191034 | 1763881 | 0 | 1.75 |
| 77 | บ่อขยะอบต.นาเสียว | บ้านนาวัง หมู่ที่ 2 ตำบลนาเสียว อำเภอเมืองชัยภูมิ | อบต.นาเสียว | ชัยภูมิ | ✓ | | N/A | N/A | Open Dump | ไม่ถูกต้อง | 48 | ภาคตะวันออกเฉียงเหนือ | 187484 | 1762969 | 0 | 1.75 |
| 78 | บ่อขยะอบต.นาเสียว | บ้านซับรวงไทร หมู่ที่ 4 ตำบลนาเสียว อำเภอเมืองชัยภูมิ | อบต.นาเสียว | ชัยภูมิ | ✓ | | N/A | N/A | Open Dump | ไม่ถูกต้อง | 48 | ภาคตะวันออกเฉียงเหนือ | 195459 | 1762627 | 0 | 1.75 |
| 79 | บ่อขยะอบต.นาเสียว | บ้านนาสีนวล หมู่ที่ 5 ตำบลนาเสียว อำเภอเมืองชัยภูมิ | อบต.นาเสียว | ชัยภูมิ | ✓ | | N/A | N/A | Open Dump | ไม่ถูกต้อง | 48 | ภาคตะวันออกเฉียงเหนือ | 184605 | 1765834 | 0 | 1.75 |
| 80 | บ่อขยะอบต.ห้วยบง | บ้านยางบง หมู่ที่ 9 ตำบลห้วยบง อำเภอเมืองชัยภูมิ | อบต.ห้วยบง | ชัยภูมิ | ✓ | | 2551 | 5 | Open Dump | ไม่ถูกต้อง | 48 | ภาคตะวันออกเฉียงเหนือ | 193667 | 1755722 | 0 | 2.00 |
| 81 | บ่อขยะอบต.กุดตุ้ม | บ้านหนองคู หมู่ที่ 3 ตำบลกุดตุ้ม อำเภอเมืองชัยภูมิ | อบต.กุดตุ้ม | ชัยภูมิ | ✓ | | 2556 | 10 | Incinerator | ไม่ถูกต้อง | 48 | ภาคตะวันออกเฉียงเหนือ | 193990 | 1747156 | 0 | 3.50 |
| 82 | บ่อขยะอบต.โพนทอง | บ้านซับพระไวย์ หมู่ที่ 6 ตำบลโพนทอง อำเภอเมืองชัยภูมิ | อบต.โพนทอง | ชัยภูมิ | ✓ | | 2550 | 4 | Open Dump | ไม่ถูกต้อง | 48 | ภาคตะวันออกเฉียงเหนือ | 191194 | 1759006 | 0 | 9.00 |
| 83 | บ่อขยะทต.บ้านค่ายหมื่นแผ้ว | บ้านกะฮาด หมู่ที่ 6 ตำบลกะฮาด อำเภอเมืองชัยภูมิ | ทต.บ้านค่ายหมื่นแผ้ว | ชัยภูมิ | ✓ | | 2550 | 18-2-43 | Open Dump | ไม่ถูกต้อง | 48 | ภาคตะวันออกเฉียงเหนือ | 178865 | 1730911 | 0 | 4.00 |
| 84 | บ่อขยะอบต.ซับสีทอง | บ้านห้วยแคนน้อย หมู่ที่ 2 ตำบลซับสีทอง อำเภอเมืองชัยภูมิ | อบต.ซับสีทอง | ชัยภูมิ | ✓ | | 2554 | N/A | Open Dump | ไม่ถูกต้อง | 48 | ภาคตะวันออกเฉียงเหนือ | 181922 | 1781602 | 0 | 2.00 |
| 85 | บ่อขยะอบต.คูเมือง | บ้านโนนดู่ หมู่ที่ 4 ตำบลคูเมือง อำเภอหนองบัวแดง | อบต.คูเมือง | ชัยภูมิ | ✓ | | 2553 | 2 | Incinerator | ไม่ถูกต้อง | 47 | ภาคตะวันออกเฉียงเหนือ | 791420 | 1772225 | 0 | 6.00 |
| 86 | บ่อขยะทต.หนองบัวแดง | บ้านโสกรัง หมู่ที่ 7 ตำบลหนองบัวแดง อำเภอหนองบัวแดง | ทต.หนองบัวแดง | ชัยภูมิ | ✓ | | 2538 | 9 | Open Dump | ไม่ถูกต้อง | 47 | ภาคตะวันออกเฉียงเหนือ | 797454 | 1779064 | 0 | 5.00 |
| 87 | บ่อขยะอบต.หนองแวง | บ้านนาเจริญใต้ หมู่ที่ 18 ตำบลหนองแวง อำเภอหนองบัวแดง | อบต.หนองแวง | ชัยภูมิ | ✓ | | 2557 | 2 | Incinerator | ไม่ถูกต้อง | 47 | ภาคตะวันออกเฉียงเหนือ | 784379 | 1785102 | 0 | 6.00 |
| 88 | บ่อขยะอบต.กุดชุมแสง | บ้านโชคอำนวย หมู่ที่ 7 ตำบลกุดชุมแสง อำเภอหนองบัวแดง | อบต.กุดชุมแสง | ชัยภูมิ | ✓ | | 2545 | 18 | Open Dump | ไม่ถูกต้อง | 47 | ภาคตะวันออกเฉียงเหนือ | 792658 | 1777056 | 0 | 2.00 |
| 89 | บ่อขยะอบต.กุดชุมแสง | บ้านนาชุมแสง หมู่ที่ 9 ตำบลกุดชุมแสง อำเภอหนองบัวแดง | อบต.กุดชุมแสง | ชัยภูมิ | ✓ | | N/A | N/A | Open Dump | ไม่ถูกต้อง | 47 | ภาคตะวันออกเฉียงเหนือ | 798282 | 1771556 | 0 | 2.00 |
| 90 | บ่อขยะอบต.กุดชุมแสง | บ้านนาอุดม หมู่ที่ 12 ตำบลกุดชุมแสง อำเภอหนองบัวแดง | อบต.กุดชุมแสง | ชัยภูมิ | ✓ | | N/A | N/A | Open Dump | ไม่ถูกต้อง | 47 | ภาคตะวันออกเฉียงเหนือ | 805606 | 1774582 | 0 | 2.00 |
| 91 | บ่อขยะอบต.โสกปลาดุก | บ้านหนองตานา หมู่ที่ 3 ตำบลโสกปลาดุก อำเภอหนองบัวระเหว | อบต.โสกปลาดุก | ชัยภูมิ | ✓ | | 2547 | 6 | Open Dump | ไม่ถูกต้อง | 47 | ภาคตะวันออกเฉียงเหนือ | 790316 | 1742763 | 0 | 1.00 |
| 92 | บ่อขยะทต.หนองบัวระเหว | บ้านหนองโจด หมู่ที่ 3 ตำบลหนองบัวระเหว อำเภอหนองบัวระเหว | ทต.หนองบัวระเหว | ชัยภูมิ | ✓ | | 2542 | 9-2-45 | Open Dump | ไม่ถูกต้อง | 47 | ภาคตะวันออกเฉียงเหนือ | 794599 | 1744890 | 0 | 3.00 |
| 93 | บ่อขยะทต.โคกสะอาด | บ้านโคกสะอาด หมู่ที่ 3 ตำบลโคกสะอาด อำเภอหนองบัวระเหว | ทต.โคกสะอาด | ชัยภูมิ | ✓ | | 2550 | N/A | Open Dump | ไม่ถูกต้อง | 47 | ภาคตะวันออกเฉียงเหนือ | 789093 | 1747625 | 0 | 8.17 |
| 94 | บ่อขยะทต.ห้วยแย้ | บ้านซับหวาย หมู่ที่ 7 ตำบลห้วยแย้ อำเภอหนองบัวระเหว | ทต.ห้วยแย้ | ชัยภูมิ | ✓ | | 2550 | 15 | Open Dump | ไม่ถูกต้อง | 47 | ภาคตะวันออกเฉียงเหนือ | 786952 | 1761656 | 0 | 3.50 |

**หมายเหตุ** N/A หมายถึง ไม่มีการรายงานข้อมูลในส่วนนี้

# แผนที่แสดงตำแหน่งที่ตั้งสถานที่กำจัดขยะมูลฝอย จังหวัดหนองบัวลำภู ปี พ.ศ. 2558

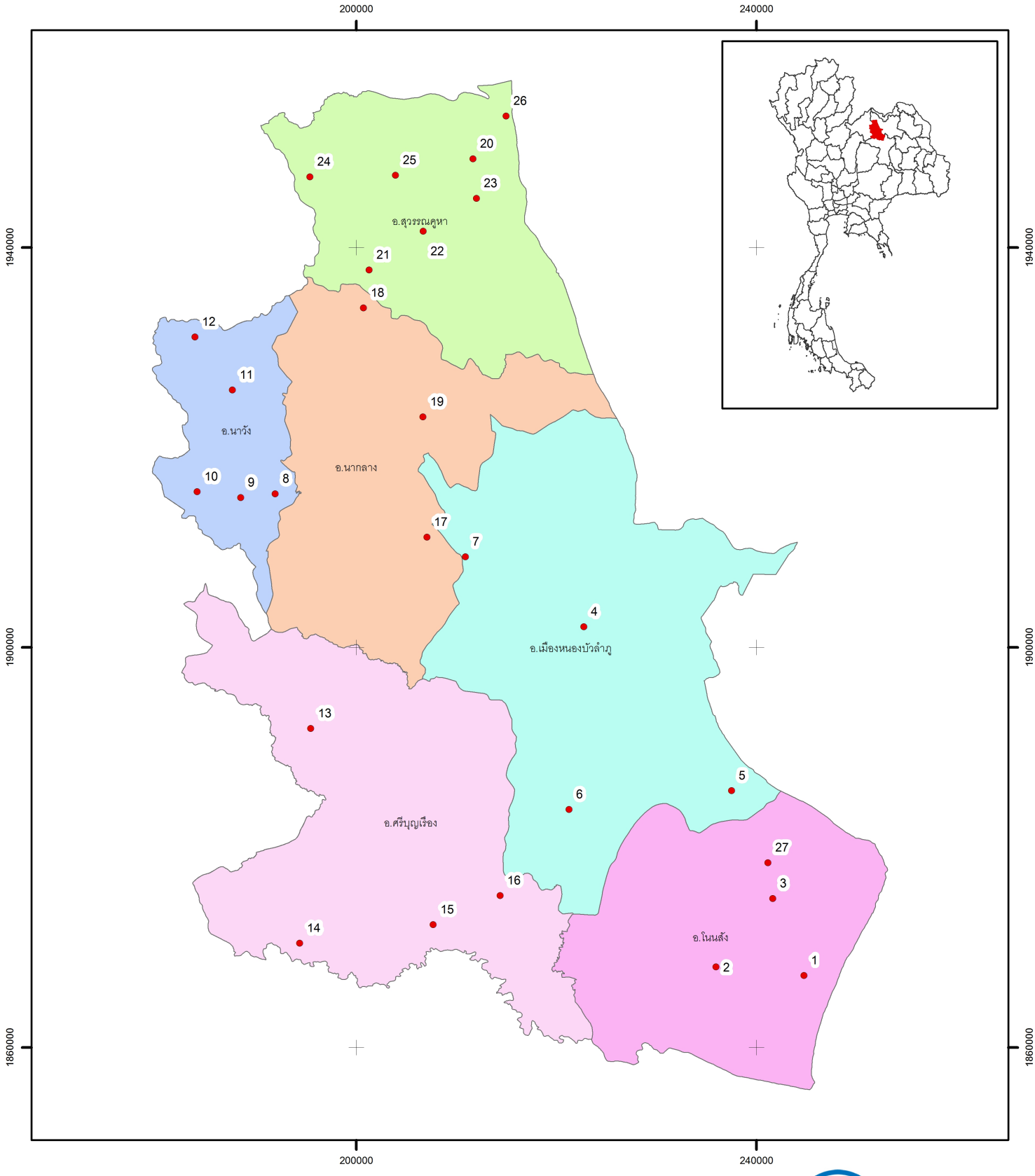


## สัญลักษณ์

- แนวเขตอำเภอ
- ตำแหน่งสถานที่กำจัดขยะมูลฝอย

N W E S

0 3 6 12 18 24 Kilometers

กรมควบคุมมลพิษ
POLLUTION CONTROL DEPARTMENT

ส่วนขยะมูลฝอยและสิ่งปฏิกูล
สำนักจัดการการกากของเสียและสารอันตราย กรมควบคุมมลพิษ
กระทรวงทรัพยากรธรรมชาติและสิ่งแวดล้อม

**สถานที่กำจัดขยะมูลฝอย ปี 2558 จ.หนองบัวลำภู**

| ลำดับที่ | ชื่อสถานที่กำจัดขยะมูลฝอย | ที่อยู่ | ผู้ดำเนินการ (ระบุชื่อ) | จังหวัด | หน่วยงานดำเนินการ | | ปีที่เปิดดำเนินการ (พ.ศ) | ขนาดพื้นที่ (ไร่) | กระบวนการ | ความถูกต้องของการดำเนินการ | พิกัดสถานที่กำจัดขยะมูลฝอย | | | | ผู้ทิ้งร่วม | ปริมาณขยะที่เข้าระบบ (ตัน/วัน) |
|---|---|---|---|---|---|---|---|---|---|---|---|---|---|---|---|---|
| | | | | | รัฐ | เอกชน | | | | | โซน | ภูมิภาค | พิกัดแกน X | พิกัดแกน Y | | |
| 1 | บ่อขยะทต.บ้านค้อ | บ้านศรีวิไล หมู่ที่ 10 ตำบลบ้านค้อ อำเภอโนนสัง จังหวัดหนองบัวลำภู | ทต.บ้านค้อ | หนองบัวลำภู | ✓ | | 2555 | 20 | Open Dump | ไม่ถูกต้อง | 48 | ภาคตะวันออกเฉียงเหนือ | 244762 | 1867177 | 0 | 1.50 |
| 2 | บ่อขยะทต.โนนสัง | บ้านโสกแดง หมู่ที่ 8 ตำบลนิคมพัฒนา อำเภอโนนสัง จังหวัดหนองบัวลำภู | ทต.โนนสัง | หนองบัวลำภู | ✓ | | 2542 | 6 | Controlled Dump | ถูกต้อง | 48 | ภาคตะวันออกเฉียงเหนือ | 235972 | 1868033 | 0 | 5.00 |
| 3 | บ่อขยะทต.กุดดู่ | บ้านกุดดู่เหนือ หมู่ที่ 1 ตำบลกุดดู่ อำเภอโนนสัง จังหวัดหนองบัวลำภู | ทต.กุดดู่ | หนองบัวลำภู | ✓ | | 2542 | 6 | Open Dump | ไม่ถูกต้อง | 48 | ภาคตะวันออกเฉียงเหนือ | 241648 | 1874872 | 0 | 1.50 |
| 4 | บ่อขยะทม.หนองบัวลำภู | บ้านดำแย หมู่ที่ 5 ตำบลโพธิ์ชัย อำเภอเมือง จังหวัดหนองบัวลำภู | ทม.หนองบัวลำภู | หนองบัวลำภู | ✓ | | 2545 | 27 | Sanitary Landfill | ถูกต้อง | 48 | ภาคตะวันออกเฉียงเหนือ | 222757 | 1902044 | 11 | 34.05 |
| 5 | บ่อขยะทต.นามะเฟือง | บ้านหนองสองห้อง หมู่ที่ 10 ตำบลนามะเฟือง อำเภอเมือง จังหวัดหนองบัวลำภู | ทต.นามะเฟือง | หนองบัวลำภู | ✓ | | 2543 | 15 | Open Dump | ไม่ถูกต้อง | 48 | ภาคตะวันออกเฉียงเหนือ | 237522 | 1885670 | 0 | 3.00 |
| 6 | บ่อขยะทต.หัวนา | บ้านหนองแก หมู่ที่ 5 ตำบลหัวนา อำเภอเมืองหนองบัวลำภู | ทต.หัวนา | หนองบัวลำภู | ✓ | | 2550 | 9 | Open Dump | ไม่ถูกต้อง | 48 | ภาคตะวันออกเฉียงเหนือ | 221273 | 1883777 | 0 | 1.00 |
| 7 | บ่อขยะทต.นาคำไฮ | บ้านนาคำไฮ หมู่ที่ 2 ตำบลบ้านนาคำไฮ อำเภอเมือง จังหวัดหนองบัวลำภู | ทต.นาคำไฮ | หนองบัวลำภู | ✓ | | 2542 | 6 | Open Dump | ไม่ถูกต้อง | 48 | ภาคตะวันออกเฉียงเหนือ | 210908 | 1909047 | 0 | 4.00 |
| 8 | บ่อขยะอบต.เทพศิรี | บ้านวังม่วง หมู่ที่ 3 ตำบลเทพศิรี อำเภอนาวัง จังหวัดหนองบัวลำภู | อบต.เทพศิรี | หนองบัวลำภู | ✓ | | 2556 | 1 | Open Dump | ไม่ถูกต้อง | 48 | ภาคตะวันออกเฉียงเหนือ | 191908 | 1915343 | 0 | 1.00 |
| 9 | บ่อขยะทต.นาเหล่า | รอยต่อระหว่าง บ้านโคกนาเหล่า หมู่ที่ 5 และ บ้านนาสมหวัง หมู่ที่ 8 ตำบลนาเหล่า อำเภอนาวั | ทต.นาเหล่า | หนองบัวลำภู | ✓ | | 2537 | 4 | Open Dump | ไม่ถูกต้อง | 48 | ภาคตะวันออกเฉียงเหนือ | 188462 | 1914955 | 0 | 2.90 |
| 10 | บ่อขยะอบต.วังทอง | บ้านโนนภูทอง หมู่ที่ 1 ตำบลวังทอง อำเภอนาวัง จังหวัดหนองบัวลำภู | อบต.วังทอง | หนองบัวลำภู | ✓ | | 2557 | 1 | Open Dump | ไม่ถูกต้อง | 48 | ภาคตะวันออกเฉียงเหนือ | 184098 | 1915548 | 0 | 4.00 |
| 11 | บ่อขยะอบต.นาแก | บ้านหนองสิม หมู่ที่ 1 ตำบลนาแก อำเภอนาวัง จังหวัดหนองบัวลำภู | อบต.นาแก | หนองบัวลำภู | ✓ | | 2549 | 2 | Open Dump | ไม่ถูกต้อง | 48 | ภาคตะวันออกเฉียงเหนือ | 187618 | 1925721 | 0 | 7.00 |
| 12 | บ่อขยะอบต.วังปลาป้อม | บ้านโคกหนองบัว หมู่ที่ 5 ตำบลวังปลาป้อม อำเภอนาวัง จังหวัดหนองบัวลำภู | อบต.วังปลาป้อม | หนองบัวลำภู | ✓ | | 2549 | 2 | Open Dump | ไม่ถูกต้อง | 48 | ภาคตะวันออกเฉียงเหนือ | 183867 | 1931016 | 0 | 6.29 |
| 13 | บ่อขยะอบต.หนองกุงแก้ว | บ้านคอกวัว หมู่ที่ 3 ตำบลหนองกุงแก้ว อำเภอศรีบุญเรือง จังหวัดหนองบัวลำภู | จ้างเอกชน | หนองบัวลำภู | | ✓ | 2557 | 7 | Open Dump | ไม่ถูกต้อง | 48 | ภาคตะวันออกเฉียงเหนือ | 195442 | 1891882 | 0 | 2.00 |
| 14 | บ่อขยะอบต.นากอก | บ้านสมสนุก หมู่ที่ 14 ตำบลนากอก อำเภอศรีบุญเรือง จังหวัดหนองบัวลำภู | อบต.นากอก | หนองบัวลำภู | ✓ | | 2553 | 10 | Open Dump | ไม่ถูกต้อง | 48 | ภาคตะวันออกเฉียงเหนือ | 194355 | 1870408 | 0 | 5.00 |
| 15 | บ่อขยะทต.จอมทอง | บ้านหนองแดง หมู่ที่ 5 ตำบลศรีบุญเรือง อำเภอศรีบุญเรือง จังหวัดหนองบัวลำภู | ทต.จอมทอง | หนองบัวลำภู | ✓ | | 2539 | 9 | Open Dump | ไม่ถูกต้อง | 48 | ภาคตะวันออกเฉียงเหนือ | 207687 | 1872255 | 0 | 7.00 |
| 16 | บ่อขยะทต.โนนสูงเปลือย | บ้านทับควาย หมู่ที่ 7 ตำบลหนองบัวใต้ อำเภอศรีบุญเรือง จังหวัดหนองบัวลำภู | ทต.โนนสูงเปลือย | หนองบัวลำภู | ✓ | | 2538 | 37.96 | Open Dump | ไม่ถูกต้อง | 48 | ภาคตะวันออกเฉียงเหนือ | 214375 | 1875156 | 6 | 29.50 |
| 17 | บ่อขยะทต.ฝั่งแดง | บ้านนาหนองทุ่ม หมู่ที่ 6 ตำบลฝั่งแดง อำเภอนากลาง จังหวัดหนองบัวลำภู | ทต.ฝั่งแดง | หนองบัวลำภู | ✓ | | 2543 | 24 | Open Dump | ไม่ถูกต้อง | 48 | ภาคตะวันออกเฉียงเหนือ | 207056 | 1911014 | 0 | 6.00 |
| 18 | บ่อขยะอบต.ดงสวรรค์ | บ้านสระแก้ว หมู่ที่ 9 ตำบลดงสวรรค์ อำเภอนากลาง จังหวัดหนองบัวลำภู | อบต.ดงสวรรค์ | หนองบัวลำภู | ✓ | | 2549 | 3 | Open Dump | ไม่ถูกต้อง | 48 | ภาคตะวันออกเฉียงเหนือ | 200725 | 1933925 | 0 | 4.00 |
| 19 | บ่อขยะทต.นาหนองทุ่ม(ทต.กุดดินจี่ทิ้งร่วม) | บ้านทุ่งโพธิ์ หมู่ที่ 2 ตำบลกุดดินจี่ อำเภอนากลาง จังหวัดหนองบัวลำภู | ทต.นาหนองทุ่ม(ทต.กุดดินจี่ทิ้ง | หนองบัวลำภู | ✓ | | 2556 | 10 | Open Dump | ไม่ถูกต้อง | 48 | ภาคตะวันออกเฉียงเหนือ | 206674 | 1923034 | 1 | 7.50 |
| 20 | บ่อขยะทต.นาดี | บ้านค่ายสว่างพัฒนา หมู่ที่ 8 ตำบลนาดี อำเภอสุวรรณคูหา จังหวัดหนองบัวลำภู | ทต.นาดี | หนองบัวลำภู | ✓ | | 2553 | 2-1-73 | Open Dump | ไม่ถูกต้อง | 48 | ภาคตะวันออกเฉียงเหนือ | 211662 | 1948828 | 0 | 6.00 |
| 21 | บ่อขยะทต.บ้านโคก | บ้านโนนปอแดง หมู่ที่ 11 ตำบลบ้านโคก อำเภอสุวรรณคูหา จังหวัดหนองบัวลำภู | ทต.บ้านโคก | หนองบัวลำภู | ✓ | | 2542 | 5-1-0 | Open Dump | ไม่ถูกต้อง | 48 | ภาคตะวันออกเฉียงเหนือ | 201295 | 1937722 | 0 | 2.50 |
| 22 | บ่อขยะอบต.บ้านโคก | บ้านโคก หมู่ที่ 8 ตำบลบ้านโคก อำเภอสุวรรณคูหา จังหวัดหนองบัวลำภู | อบต.บ้านโคก | หนองบัวลำภู | ✓ | | 2539 | 4 | Open Dump | ไม่ถูกต้อง | 48 | ภาคตะวันออกเฉียงเหนือ | 206696 | 1941597 | 0 | 2.00 |
| 23 | บ่อขยะทต.สุวรรณคูหา | บ้านหนองกุงใต้ หมู่ที่ 7 ตำบลสุวรรณคูหา อำเภอสุวรรณคูหา จังหวัดหนองบัวลำภู | ทต.สุวรรณคูหา | หนองบัวลำภู | ✓ | | 2540 | 6 | Open Dump | ไม่ถูกต้อง | 48 | ภาคตะวันออกเฉียงเหนือ | 212024 | 1944875 | 1 | 14.00 |
| 24 | บ่อขยะทต.บุญทัน | บ้านคลองเจริญ หมู่ที่ 6 ตำบลบุญทัน อำเภอสุวรรณคูหา จังหวัดหนองบัวลำภู | ทต.บุญทัน | หนองบัวลำภู | ✓ | | 2556 | 2 | Open Dump | ไม่ถูกต้อง | 48 | ภาคตะวันออกเฉียงเหนือ | 195369 | 1947038 | 0 | 4.50 |
| 25 | บ่อขยะอบต.ดงมะไฟ | บ้านผาซ่อน หมู่ที่ 7 ตำบลดงมะไฟ อำเภอสุวรรณคูหา จังหวัดหนองบัวลำภู | อบต.ดงมะไฟ | หนองบัวลำภู | ✓ | | 2550 | 4 | Open Dump | ไม่ถูกต้อง | 48 | ภาคตะวันออกเฉียงเหนือ | 203917 | 1947190 | 0 | 8.00 |
| 26 | บ่อขยะอบต.นาสี | บ้านน้ำกง หมู่ที่ 11 ตำบลนาสี อำเภอสุวรรณคูหา จังหวัดหนองบัวลำภู | อบต.นาสี | หนองบัวลำภู | ✓ | | 2550 | 4-1-25 | Open Dump | ไม่ถูกต้อง | 48 | ภาคตะวันออกเฉียงเหนือ | 214981 | 1953107 | 0 | 4.00 |
| 27 | บ่อขยะอบต.บ้านถิ่น | บ้านหิน?? หมู่ที่ ตำบลบ้านถิ่น อำเภอโนนสัง จังหวัดหนองบัวลำภู | อบต.บ้านถิ่น | หนองบัวลำภู | ✓ | | 2557 | 0.5 | Open Dump | ไม่ถูกต้อง | 48 | ภาคตะวันออกเฉียงเหนือ | 241154 | 1878448 | 0 | 1.00 |

**หมายเหตุ** N/A หมายถึง ไม่มีการรายงานข้อมูลในส่วนนี้

# ภาคผนวก ข – 11

## สถานที่กำจัดขยะมูลฝอย

## สสภ. 11

# แผนที่แสดงตำแหน่งที่ตั้งสถานที่กำจัดขยะมูลฝอย สำนักงานสิ่งแวดล้อมภาคที่ 11 ปี พ.ศ. 2558

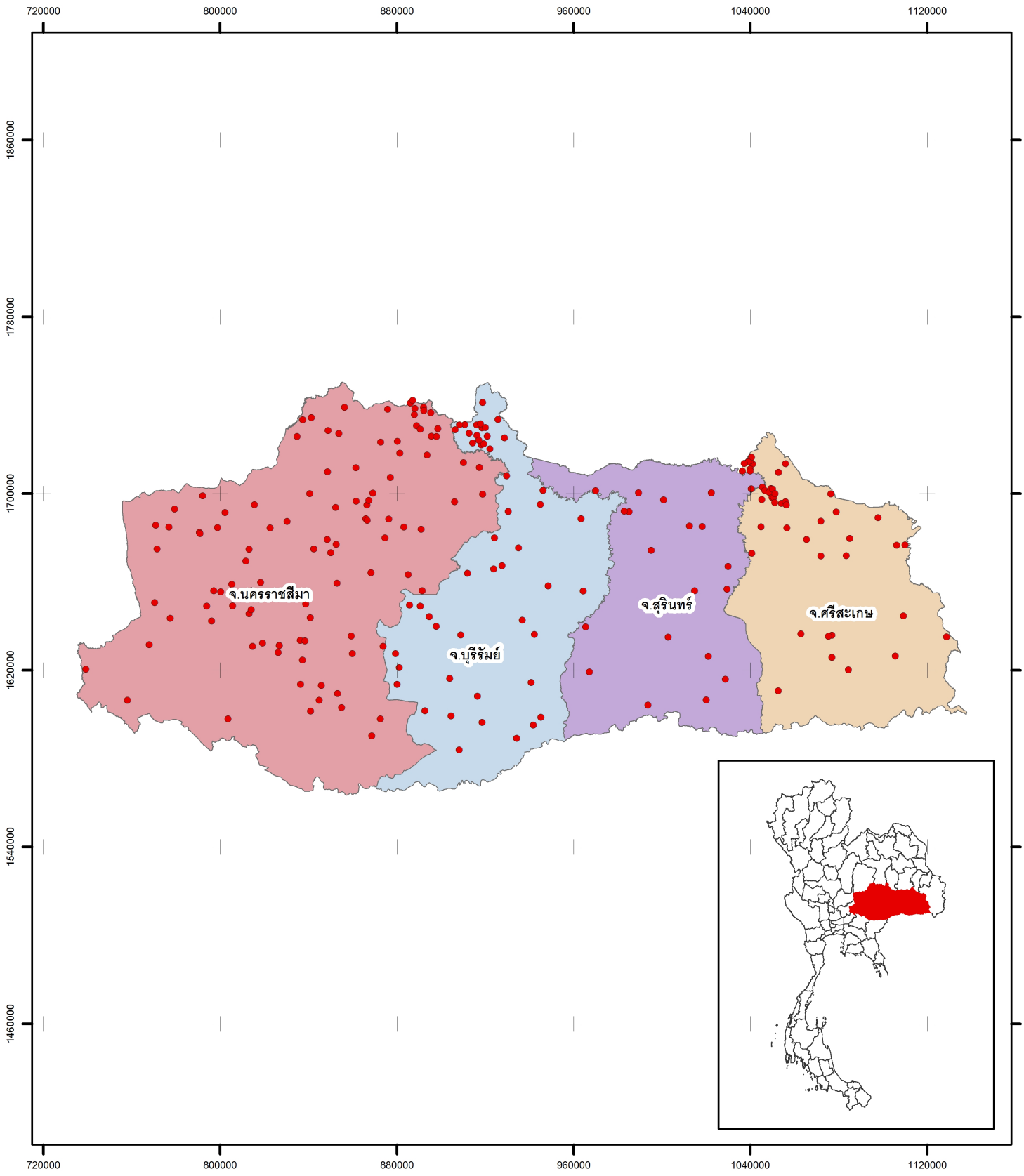




## สัญลักษณ์

- แนวเขตจังหวัด
- ตำแหน่งสถานที่กำจัดขยะมูลฝอย

N
W E
S

0 15 30 60 90 120 Kilometers

กรมควบคุมมลพิษ
POLLUTION CONTROL DEPARTMENT

ส่วนขยะมูลฝอยและสิ่งปฏิกูล
สำนักจัดการการกากของเสียและสารอันตราย กรมควบคุมมลพิษ
กระทรวงทรัพยากรธรรมชาติและสิ่งแวดล้อม

# แผนที่แสดงตำแหน่งที่ตั้งสถานที่กำจัดขยะมูลฝอย จังหวัดนครราชสีมา ปี พ.ศ. 2558

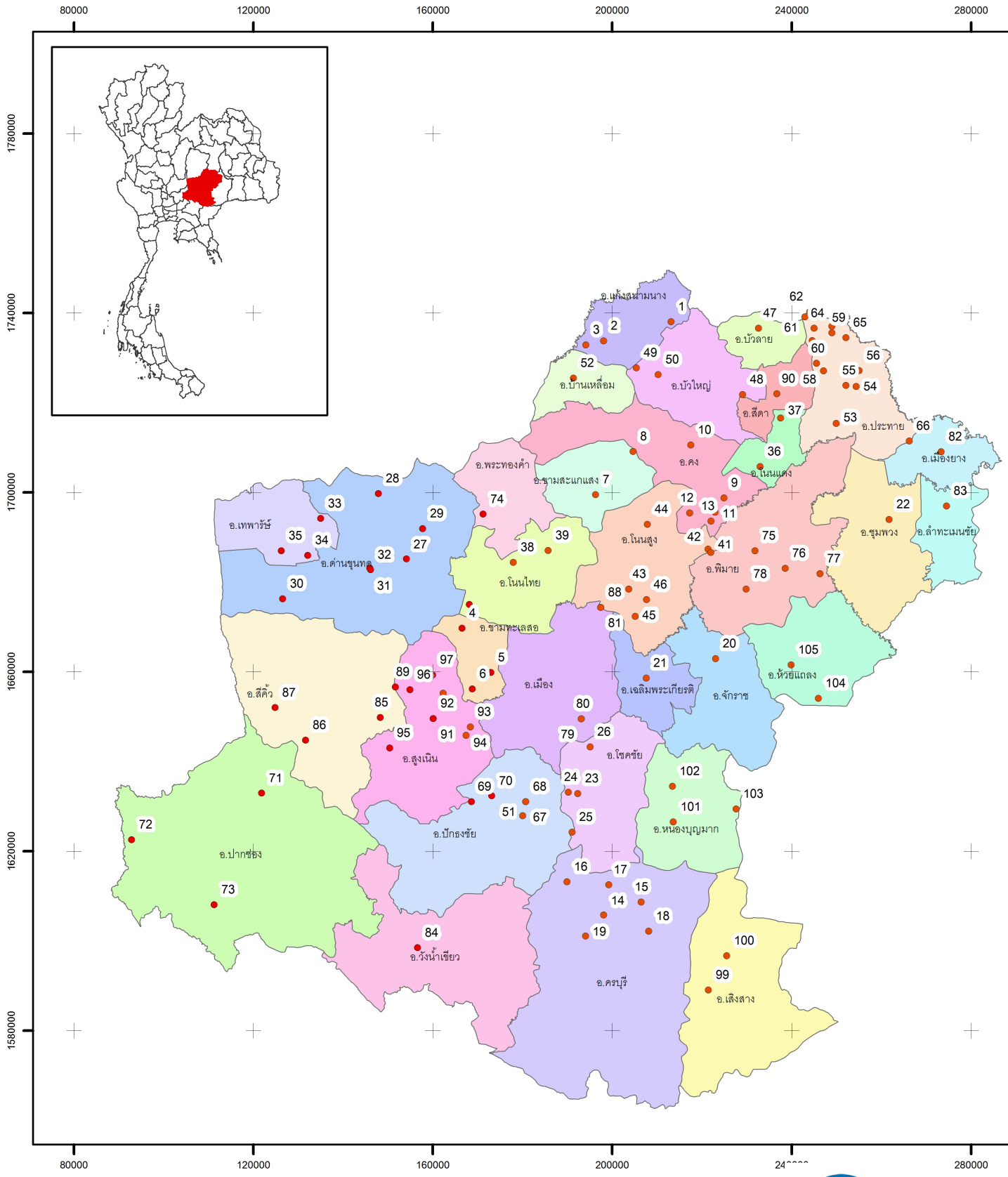


## สัญลักษณ์

- แนวเขตอำเภอ
- ตำแหน่งสถานที่กำจัดขยะมูลฝอย

N W E S

0 5 10 20 30 40 Kilometers

กรมควบคุมมลพิษ
POLLUTION CONTROL DEPARTMENT

ส่วนขยะมูลฝอยและสิ่งปฏิกูล
สำนักจัดการการกากของเสียและสารอันตราย กรมควบคุมมลพิษ
กระทรวงทรัพยากรธรรมชาติและสิ่งแวดล้อม

**สถานที่กำจัดขยะมูลฝอย ปี 2558 จ.นครราชสีมา**

| ลำดับที่ | ชื่อสถานที่กำจัดขยะมูลฝอย | ที่อยู่ | ผู้ดำเนินการ (ระบุชื่อ) | จังหวัด | หน่วยงานดำเนินการ | | ปีที่เปิดดำเนินการ (พ.ศ) | ขนาดพื้นที่ (ไร่) | กระบวนการ | ความถูกต้องของการดำเนินการ | พิกัดสถานที่กำจัดขยะมูลฝอย | | | | ผู้ทิ้งร่วม | ปริมาณขยะที่เข้าระบบ (ตัน/วัน) |
|---|---|---|---|---|---|---|---|---|---|---|---|---|---|---|---|---|
| | | | | | รัฐ | เอกชน | | | | | โซน | ภูมิภาค | พิกัดแกน X | พิกัดแกน Y | | |
| 1 | บ่อขยะอบต.โนนสำราญ | บ้านโสกน้ำขุ่น ม.8 ถ.นิเวศรัตน์ ตำบลโนนสำราญ อ.แก้งสนามนาง จ.นครราชสีมา | อบต.โนนสำราญ | นครราชสีมา | ✓ | | 2547 | 20 | Open Dump | ไม่ถูกต้อง | 48 | ภาคตะวันออกเฉียงเหนือ | 213137 | 1738004 | 0 | 4.00 |
| 2 | บ่อขยะอบต.ปึงพะไล | บ้านหัวปึง ม.1 ต.ปึงพะไล อ.แก้งสนามนาง จ.นครราชสีมา | อบต.ปึงพะไล | นครราชสีมา | ✓ | | 2556 | 15 | Open Dump | ไม่ถูกต้อง | 48 | ภาคตะวันออกเฉียงเหนือ | 198081 | 1733738 | 0 | 9.70 |
| 3 | บ่อขยะอบต.สีสุก | บ้านดอนไผ่ ม.5 ต.สีสุก อ.แก้งสนามนาง จ.นครราชสีมา | อบต.สีสุก | นครราชสีมา | ✓ | | 2550 | 0.25 | Open Dump | ไม่ถูกต้อง | 48 | ภาคตะวันออกเฉียงเหนือ | 194137 | 1732839 | 0 | 0.50 |
| 4 | บ่อขยะอบต.หนองสรวง | บ้านหนองสรวงสันติสุข ม.9 ต.หนองสรวง อ.ขามทะเลสอ จ.นครราชสีมา | อบต.หนองสรวง | นครราชสีมา | ✓ | | 2546 | 10 | Open Dump | ไม่ถูกต้อง | 47 | ภาคตะวันออกเฉียงเหนือ | 811594 | 1669382 | 0 | 5.00 |
| 5 | บ่อขยะอบต.ขามทะเลสอ | ม.9 ต.ขามทะเลสอ อ.ขามทะเลสอ จ.นครราชสีมา | อบต.ขามทะเลสอ | นครราชสีมา | ✓ | | 2552 | 35 | Open Dump | ไม่ถูกต้อง | 47 | ภาคตะวันออกเฉียงเหนือ | 818291 | 1659698 | 0 | 2.00 |
| 6 | บ่อขยะอบต.โป่งแดง | บ้านโป่งแดง ม.1 ต.โป่งแดง อ.ขามทะเลสอ จ.นครราชสีมา | อบต.โป่งแดง | นครราชสีมา | ✓ | | 2555 | 7.215 | Open Dump | ไม่ถูกต้อง | 47 | ภาคตะวันออกเฉียงเหนือ | 814260 | 1655948 | 0 | 1.00 |
| 7 | บ่อขยะทต.ขามสะแกแสง | ม.13 ต.ขามสะแกแสง อ.ขามสะแกแสง จ.นครราชสีมา | ทต.ขามสะแกแสง | นครราชสีมา | ✓ | | 2542 | 7 | Open Dump | ไม่ถูกต้อง | 48 | ภาคตะวันออกเฉียงเหนือ | 196286 | 1699416 | 0 | 5.00 |
| 8 | บ่อขยะทต.หนองหัวฟาน | ม.5 ต.หนองหัวฟาน อ.ขามสะแกแสง จ.นครราชสีมา | ทต.หนองหัวฟาน | นครราชสีมา | ✓ | | 2537 | 5 | Open Dump | ไม่ถูกต้อง | 48 | ภาคตะวันออกเฉียงเหนือ | 204679 | 1709058 | 0 | 6.00 |
| 9 | บ่อขยะทต.เทพาลัย | ม.9 ต.เทพาลัย อ.คง จ.นครราชสีมา | ทต.เทพาลัย | นครราชสีมา | ✓ | | 2538 | 3 | Open Dump | ไม่ถูกต้อง | 48 | ภาคตะวันออกเฉียงเหนือ | 224901 | 1698748 | 0 | 1.50 |
| 10 | บ่อขยะทต.เมืองคง | บ้านโนนพิมาน ม.9 ต.เมืองคง อ.คง จ.นครราชสีมา | ทต.เมืองคง | นครราชสีมา | ✓ | | 2540 | 33 | Open Dump | ไม่ถูกต้อง | 48 | ภาคตะวันออกเฉียงเหนือ | 217501 | 1710517 | 0 | 10.00 |
| 11 | บ่อขยะอบต.ตาจั่น | บ้านหนองบัวทุ่ง ม.5 ต.ตาจั่น อ.คง จ.นครราชสีมา | อบต.ตาจั่น (ชาวบ้าน) | นครราชสีมา | ✓ | | 2550 | 0.25 | Open Dump | ไม่ถูกต้อง | 48 | ภาคตะวันออกเฉียงเหนือ | 222938 | 1695505 | 0 | 0.00 |
| 12 | บ่อขยะอบต.ตาจั่น | บ้านบุสนวนนอก ม.7 ต.ตาจั่น อ.คง จ.นครราชสีมา | อบต.ตาจั่น (ชาวบ้าน) | นครราชสีมา | ✓ | | 2550 | 0.25 | Open Dump | ไม่ถูกต้อง | 48 | ภาคตะวันออกเฉียงเหนือ | 217283 | 1695374 | 0 | 0.00 |
| 13 | บ่อขยะอบต.ตาจั่น | บ้านตาชู ม.8 ต.ตาจั่น อ.คง จ.นครราชสีมา | อบต.ตาจั่น (ชาวบ้าน) | นครราชสีมา | ✓ | | 2550 | 0.3 | Open Dump | ไม่ถูกต้อง | 48 | ภาคตะวันออกเฉียงเหนือ | 222062 | 1693541 | 0 | 0.00 |
| 14 | บ่อขยะทต.จระเข้หิน | บ้านไผ่ หมู่ 6 ต.จระเข้หิน อ.ครบุรี จ.นครราชสีมา | ทต.จระเข้หิน | นครราชสีมา | ✓ | | 2539 | 7 | Open Dump | ไม่ถูกต้อง | 48 | ภาคตะวันออกเฉียงเหนือ | 198119 | 1605748 | 0 | 6.30 |
| 15 | บ่อขยะทต.แชะ | บ้านหนองรัง หมู่ 11 ต. แชะ อ.ครบุรี จ.นครราชสีมา | ทต.แชะ | นครราชสีมา | ✓ | | 2536 | 14 | Open Dump | ไม่ถูกต้อง | 48 | ภาคตะวันออกเฉียงเหนือ | 206438 | 1608651 | 0 | 7.30 |
| 16 | บ่อขยะทต.ไทรโยง-ไชยวาล | บ้านหนองหว้า หมู่ 7 ต.ครบุรีใต้ อ.ครบุรี จ.นครราชสีมา | ทต.ไทรโยง-ไชยวาล | นครราชสีมา | ✓ | | 2536 | 4 | Open Dump | ไม่ถูกต้อง | 48 | ภาคตะวันออกเฉียงเหนือ | 189904 | 1613165 | 0 | 3.30 |
| 17 | บ่อขยะทต.อรพิมพ์ | บ้านนาราก หมู่ 2 ต.อรพิมพ์ อ.ครบุรี จ.นครราชสีมา | ทต.อรพิมพ์ | นครราชสีมา | ✓ | | 2555 | 14 | Open Dump | ไม่ถูกต้อง | 48 | ภาคตะวันออกเฉียงเหนือ | 199271 | 1612465 | 0 | 5.00 |
| 18 | บ่อขยะอบต.เฉนียง | บ้านเฉลียงไท หมู่ 4 ต.เฉลียง อ.ครบุรี จ.นครราชสีมา | อบต.เฉนียง | นครราชสีมา | ✓ | | 2544 | 25 | Open Dump | ไม่ถูกต้อง | 48 | ภาคตะวันออกเฉียงเหนือ | 208146 | 1602178 | 0 | 6.90 |
| 19 | บ่อขยะอบต.จระเข้หิน | บ้านสระหลวง หมู่ 13 ต.จระเข้หิน อ.ครบุรี จ.นครราชสีมา | อบต.จระเข้หิน | นครราชสีมา | ✓ | | 2545 | 24 | Open Dump | ไม่ถูกต้อง | 48 | ภาคตะวันออกเฉียงเหนือ | 194045 | 1601055 | 0 | 3.30 |
| 20 | บ่อขยะอบต.จักราช | บ้านห้วยหนองคล้า หมู่ 1 ต.จักราช อ.จักราช จ.นครราชสีมา | อบต.จักราช | นครราชสีมา | ✓ | | 2548 | 34 | Open Dump | ไม่ถูกต้อง | 48 | ภาคตะวันออกเฉียงเหนือ | 223036 | 1662881 | 0 | 6.00 |
| 21 | บ่อขยะทต.ท่าช้าง | บ้านโนนสะเดา หมู่ 3 ต.ท่าช้าง อ.เฉลิมพระเกียรติ จ.นครราชสีมา | ทต.ท่าช้าง | นครราชสีมา | ✓ | | 2544 | 7 | Open Dump | ไม่ถูกต้อง | 48 | ภาคตะวันออกเฉียงเหนือ | 207586 | 1658528 | 0 | 4.50 |
| 22 | บ่อขยะทต.ชุมพวง | บ้านภูดินหลง หมู่ 15 ต.โนนรัง อ.ชุมพวง จ.นครราชสีมา | ทต.ชุมพวง | นครราชสีมา | ✓ | | 2541 | 100 | Open Dump | ไม่ถูกต้อง | 48 | ภาคตะวันออกเฉียงเหนือ | 261716 | 1693931 | 0 | 12.00 |
| 23 | บ่อขยะทต.โชคชัย | บ้านโพธิ์ทอง ม.12 ต.โชคชัย อ.โชคชัย จ.นครราชสีมา | ทต.โชคชัย | นครราชสีมา | ✓ | | 2540 | 25 | Open Dump | ไม่ถูกต้อง | 48 | ภาคตะวันออกเฉียงเหนือ | 192349 | 1632813 | 0 | 17.00 |
| 24 | บ่อขยะอบต.พลับพลา | บ้านบุ หมู่ 10 ต.พลับพลา อ.โชคชัย จ.นครราชสีมา | อบต.พลับพลา | นครราชสีมา | ✓ | | 2544 | 52 | Control Dump | ไม่ถูกต้อง | 48 | ภาคตะวันออกเฉียงเหนือ | 190225 | 1633120 | 0 | 3.00 |
| 25 | บ่อขยะอบต.ท่าลาดขาว | บ้านทาลาดขาว หมู่ 2 ต.ท่าลาดขาว อ.โชคชัย จ.นครราชสีมา | อบต.ท่าลาดขาว | นครราชสีมา | ✓ | | 2546 | 10 | Open Dump | ไม่ถูกต้อง | 48 | ภาคตะวันออกเฉียงเหนือ | 191038 | 1624214 | 0 | 3.60 |
| 26 | บ่อขยะอบต.ด่านเกวียน | ต.ด่านเกวียน อ. โชคชัย จ.นครราชสีมา | อบต.ด่านเกวียน | นครราชสีมา | ✓ | | 2548 | 3 | Open Dump | ไม่ถูกต้อง | 48 | ภาคตะวันออกเฉียงเหนือ | 195078 | 1643194 | 0 | 3.10 |
| 27 | บ่อขยะทต.ด่านขุนทด | หมู่12 ถ. ด่านขุนทด-หนองสรวง ต.ด่านขุนทด อ.ด่านขุนทด จ.นครราชสีมา | ทต.ด่านขุนทด | นครราชสีมา | ✓ | | 2554 | 27 | Open Dump | ไม่ถูกต้อง | 47 | ภาคตะวันออกเฉียงเหนือ | 798763 | 1684505 | 0 | 11.00 |
| 28 | บ่อขยะทต.หนองกราด | บ้านหนองยายหอม ม.13 ต.หนองกราด อ.ด่านขุนทด จ.นครราชสีมา | ทต.หนองกราด | นครราชสีมา | ✓ | | 2540 | 20 | Open Dump | ไม่ถูกต้อง | 47 | ภาคตะวันออกเฉียงเหนือ | 792148 | 1698860 | 1 | 5.00 |
| 29 | บ่อขยะทต.หนองบัวตะเกียด | ต.หนองบัวตะเกียด อ.ด่านขุนทด จ.นครราชสีมา | ทต.หนองบัวตะเกียด | นครราชสีมา | ✓ | | 2550 | 1 | Open Dump | ไม่ถูกต้อง | 47 | ภาคตะวันออกเฉียงเหนือ | 802198 | 1691328 | 0 | 9.90 |
| 30 | บ่อขยะอบต.ห้วยบง | บ้านโป่งใหญ่ ม.20 ต.ห้วยบง อ.ด่านขุนทด จ.นครราชสีมา | อบต.ห้วยบง | นครราชสีมา | ✓ | | 2551 | 10 | Open Dump | ไม่ถูกต้อง | 47 | ภาคตะวันออกเฉียงเหนือ | 771454 | 1674844 | 0 | 4.00 |
| 31 | บ่อขยะอบต.บ้านเก่า | บ้านกุดโดก ม.8 ต.บ้านเก่า อ.ด่านขุนทด จ.นครราชสีมา (บ่อเก่าเลิกใช้แล้ว) | อบต.บ้านเก่า | นครราชสีมา | ✓ | | 2550 | 0.25 | Open Dump | ไม่ถูกต้อง | 47 | ภาคตะวันออกเฉียงเหนือ | 790672 | 1682229 | 0 | 0.00 |
| 32 | บ่อขยะอบต.บ้านเก่า | บ้านกุดโดก ม.8 ต.บ้านเก่า อ.ด่านขุนทด จ.นครราชสีมา | อบต.บ้านเก่า | นครราชสีมา | ✓ | | 2550 | 1.5 | Open Dump | ไม่ถูกต้อง | 47 | ภาคตะวันออกเฉียงเหนือ | 790845 | 1681831 | 0 | 2.50 |
| 33 | บ่อขยะอบต.สำนักตะคร้อ | บ้านท่าวังศาล ม.15 ต.สำนักตะคร้อ อ.เทพารักษ์ จ.นครราชสีมา | อบต.สำนักตะคร้อ | นครราชสีมา | ✓ | | 2554 | 3 | Open Dump | ไม่ถูกต้อง | 47 | ภาคตะวันออกเฉียงเหนือ | 779437 | 1692944 | 0 | 4.00 |
| 34 | บ่อขยะอบต.หนองแวง | บ้านท่าวังศาลา ม.15 ต.หนองแวง อ.เทพารักษ์ จ.นครราชสีมา | อบต.หนองแวง (ขุดขนนำขยะไปทิ้งแล้ว) | นครราชสีมา | ✓ | | 2554 | 1 | Open Dump | ไม่ถูกต้อง | 47 | ภาคตะวันออกเฉียงเหนือ | 776802 | 1684674 | 0 | 0.00 |
| 35 | บ่อขยะอบต.หนองแวง | บ้านหนองแวง ม.1 ต.หนองแวง อ.เทพารักษ์ จ.นครราชสีมา | อบต.หนองแวง (ขุดขนนำขยะไปทิ้งแล้ว) | นครราชสีมา | ✓ | | 2555 | 0.5 | Open Dump | ไม่ถูกต้อง | 47 | ภาคตะวันออกเฉียงเหนือ | 770862 | 1685542 | 0 | 0.00 |
| 36 | บ่อขยะทต.โนนแดง | บ้านป่าตะแบง ต.ดอนยาวใหญ่ อ.โนนแดง จ.นครราชสีมา | ทต.โนนแดง | นครราชสีมา | ✓ | | 2548 | 35 | Open Dump | ไม่ถูกต้อง | 48 | ภาคตะวันออกเฉียงเหนือ | 232988 | 1705719 | 0 | 9.00 |
| 37 | บ่อขยะอบต.วังหิน | สวนนายเผด็จ สุชมณี หมู่ 6 ต.วังหิน อ.โนนแดง จ.นครราชสีมา | อบต.วังหิน | นครราชสีมา | ✓ | | 2553 | 0.5 | Open Dump | ไม่ถูกต้อง | 48 | ภาคตะวันออกเฉียงเหนือ | 237566 | 1716499 | 0 | 1.00 |
| 38 | บ่อขยะทต.โคกสวาย | บ้านโคกหนองไผ่ หมู่ 2 ต.โคกสวาย อ.โนนไทย จ.นครราชสีมา | ทต.โคกสวาย | นครราชสีมา | ✓ | | 2541 | 57 | Open Dump | ไม่ถูกต้อง | 48 | ภาคตะวันออกเฉียงเหนือ | 177954 | 1684351 | 0 | 2.00 |
| 39 | บ่อขยะทต.โนนไทย | บ้านสระจระเข้ ม.13 ต.โนนไทย อ.โนนไทย จ.นครราชสีมา | ทต.โนนไทย | นครราชสีมา | ✓ | | 2538 | 45.25 | Open Dump | ไม่ถูกต้อง | 48 | ภาคตะวันออกเฉียงเหนือ | 185725 | 1687023 | 0 | 3.80 |
| 40 | บ่อขยะอบต.บ้านวัง | บ้านวังใหม่ ม.8 ต.บ้านวัง อ.โนนไทย จ.นครราชสีมา | ชาวบ้านในเขต อบต.บ้านวัง | นครราชสีมา | ✓ | | 2542 | 7 | Open Dump | ไม่ถูกต้อง | 48 | ภาคตะวันออกเฉียงเหนือ | 813065 | 1674721 | 0 | 0.00 |

**สถานที่กำจัดขยะมูลฝอย ปี 2558 จ.นครราชสีมา**

| ลำดับที่ | ชื่อสถานที่กำจัดขยะมูลฝอย | ที่อยู่ | ผู้ดำเนินการ (ระบุชื่อ) | จังหวัด | หน่วยงานดำเนินการ | | ปีที่เปิดดำเนินการ (พ.ศ) | ขนาดพื้นที่ (ไร่) | กระบวนการ | ความถูกต้องของการดำเนินการ | พิกัดสถานที่กำจัดขยะมูลฝอย | | | | ผู้ทิ้งร่วม | ปริมาณขยะที่เข้าระบบ (ตัน/วัน) |
|---|---|---|---|---|---|---|---|---|---|---|---|---|---|---|---|---|
| | | | | | รัฐ | เอกชน | | | | | โซน | ภูมิภาค | พิกัดแกน X | พิกัดแกน Y | | |
| 41 | บ่อขยะทต.ตลาดแค | หมู่ 12 ต.ธารปราสาท อ.โนนสูง จ.นครราชสีมา | ทต.ตลาดแค | นครราชสีมา | ✓ | | 2543 | 16.6 | Open Dump | ไม่ถูกต้อง | 48 | ภาคตะวันออกเฉียงเหนือ | 221977 | 1686588 | 0 | 2.50 |
| 42 | บ่อขยะทต.ตลาดแค | บ้านดอนพัฒนา ต.ธารปราสาท อ.โนนสูง จ.นครราชสีมา | ทต.ตลาดแค | นครราชสีมา | ✓ | | 2540 | 5 | Open Dump | ไม่ถูกต้อง | 48 | ภาคตะวันออกเฉียงเหนือ | 221347 | 1687273 | 0 | 2.50 |
| 43 | บ่อขยะทต.โนนสูง | พื้นที่ข้างวัดป่าดอนแต้ว ต.โนนสูง อ.โนนสูง จ.นครราชสีมา | ทต.โนนสูง | นครราชสีมา | ✓ | | 2549 | 10.58 | Open Dump | ไม่ถูกต้อง | 48 | ภาคตะวันออกเฉียงเหนือ | 203677 | 1678423 | 0 | 10.40 |
| 44 | บ่อขยะทต.มะค่า | บ้านหญ้าคา หมู่ 5 ต.พลสงคราม อ.โนนสูง จ.นครราชสีมา | ทต.มะค่า | นครราชสีมา | ✓ | | 2544 | 10 | Open Dump | ไม่ถูกต้อง | 48 | ภาคตะวันออกเฉียงเหนือ | 207872 | 1692855 | 0 | 0.70 |
| 45 | บ่อขยะทต.ดอนหวาย | หมู่ 6 ต.ดอนหวาย อ.โนนสูง จ.นครราชสีมา | ทต.ดอนหวาย | นครราชสีมา | ✓ | | 2549 | 4 | Open Dump | ไม่ถูกต้อง | 48 | ภาคตะวันออกเฉียงเหนือ | 205109 | 1672322 | 0 | 5.00 |
| 46 | บ่อขยะทต.ใหม่ | บ้านหัวถนน ม.1 ถ.มิตรภาพ-โนนสูง ต.ใหม่ อ.โนนสูง จ.นครราชสีมา | ทต.ใหม่ | นครราชสีมา | ✓ | | 2548 | 5 | Open Dump | ไม่ถูกต้อง | 48 | ภาคตะวันออกเฉียงเหนือ | 207635 | 1676071 | 0 | 6.00 |
| 47 | บ่อขยะทต.บัวลาย | บ้านศาลาดิน หมู่7 ต.โนนจาน อ.กิ่งบัวลาย จ.นครราชสีมา | ทต.บัวลาย | นครราชสีมา | ✓ | | 2539 | 6 | Open Dump | ไม่ถูกต้อง | 48 | ภาคตะวันออกเฉียงเหนือ | 232638 | 1736571 | 0 | 2.60 |
| 48 | บ่อขยะทม.บัวใหญ่ | ทางหลวง 202 ต.กุดจอก อ.บัวใหญ่ จ.นครราชสีมา | ทม.บัวใหญ่ | นครราชสีมา | ✓ | | 2500 | 30 | Open Dump | ไม่ถูกต้อง | 48 | ภาคตะวันออกเฉียงเหนือ | 229061 | 1721748 | 0 | 18.90 |
| 49 | บ่อขยะทต.หนองบัวสะอาด | โคกหนองขี้หิน หมู่ 6 ต.หนองบัวสะอาด อ.บัวใหญ่ จ.นครราชสีมา | ทต.หนองบัวสะอาด | นครราชสีมา | ✓ | | 2549 | 2 | Open Dump | ไม่ถูกต้อง | 48 | ภาคตะวันออกเฉียงเหนือ | 205376 | 1727687 | 0 | 4.00 |
| 50 | บ่อขยะทต.หนองบัวสะอาด | ป่าชุมชนหลังเทศบาล หมู่ 3 ต.หนองบัวสะอาด อ.บัวใหญ่ จ.นครราชสีมา | ทต.หนองบัวสะอาด | นครราชสีมา | ✓ | | 2549 | 1 | Open Dump | ไม่ถูกต้อง | 48 | ภาคตะวันออกเฉียงเหนือ | 210266 | 1726199 | 0 | 3.27 |
| 51 | บ่อขยะทต.นกออก | ม. ๙ บ้านปรางค์ ต. นกออก อ.ปักธงชัย จ.นครราชสีมา | ทต.นกออก | นครราชสีมา | ✓ | | N/A | 12 | Open Dump | ไม่ถูกต้อง | 48 | ภาคตะวันออกเฉียงเหนือ | 180064 | 1627915 | 0 | 1.80 |
| 52 | บ่อขยะทต.บ้านเหลื่อม | บ้านดอนตะหนิน ม.2 ต.โคกกระเบื้อง อ.บ้านเหลื่อม จ.นครราชสีมา | ทต.บ้านเหลื่อม | นครราชสีมา | ✓ | | 2555 | 12 | Open Dump | ไม่ถูกต้อง | 48 | ภาคตะวันออกเฉียงเหนือ | 191346 | 1725429 | 0 | 4.00 |
| 53 | บ่อขยะทต.ประทาย | บ้านดอนกลาง หมู่ 12 ต.กระทุ่มราย อ.ประทาย จ.นครราชสีมา | ทต.ประทาย | นครราชสีมา | ✓ | | 2548 | 12.5 | Open Dump | ไม่ถูกต้อง | 48 | ภาคตะวันออกเฉียงเหนือ | 249926 | 1715302 | 0 | 7.60 |
| 54 | บ่อขยะอบต.หนองพลวง | หมู่ 5 ต.หนองพลวง อ.ประทาย จ.นครราชสีมา | อบต.หนองพลวง(ชาวบ้าน) | นครราชสีมา | ✓ | | 2540 | 10 | Open Dump | ไม่ถูกต้อง | 48 | ภาคตะวันออกเฉียงเหนือ | 254397 | 1723567 | 0 | 0.00 |
| 55 | บ่อขยะอบต.หนองพลวง | บ้านดอนกอก หมู่ 2 ต.หนองพลวง อ.ประทาย จ.นครราชสีมา | อบต.หนองพลวง(ชาวบ้าน) | นครราชสีมา | ✓ | | 2550 | 1 | Open Dump | ไม่ถูกต้อง | 48 | ภาคตะวันออกเฉียงเหนือ | 252103 | 1723795 | 0 | 0.00 |
| 56 | บ่อขยะอบต.หนองพลวง | บ้านหนองขาม หมู่ 10 ต.หนองพลวง อ.ประทาย จ.นครราชสีมา | อบต.หนองพลวง(ชาวบ้าน) | นครราชสีมา | ✓ | | 2556 | 2 | Open Dump | ไม่ถูกต้อง | 48 | ภาคตะวันออกเฉียงเหนือ | 255041 | 1727077 | 0 | 0.00 |
| 57 | บ่อขยะอบต.หันห้วยทราย | บ้านหนองช่องแมว หมู่ 2 ต.หันห้วยทราย อ.ประทาย จ.นครราชสีมา | อบต.หันห้วยทราย | นครราชสีมา | ✓ | | 2553 | 0.5 | Open Dump | ไม่ถูกต้อง | 48 | ภาคตะวันออกเฉียงเหนือ | 245541 | 1728748 | 0 | 2.50 |
| 58 | บ่อขยะอบต.หันห้วยทราย | บ้านเพ็ดน้อย หมู่ 3 ต.หันห้วยทราย อ.ประทาย จ.นครราชสีมา | อบต.หันห้วยทราย | นครราชสีมา | ✓ | | 2553 | 0.5 | Open Dump | ไม่ถูกต้อง | 48 | ภาคตะวันออกเฉียงเหนือ | 247112 | 1727056 | 0 | 2.60 |
| 59 | บ่อขยะอบต.วังไม้แดง | บ้านโคกพระ หมู่ 2 ต.วังไม้แดง อ.ประทาย จ.นครราชสีมา | อบต.วังไม้แดง | นครราชสีมา | ✓ | | 2546 | 0.25 | Open Dump | ไม่ถูกต้อง | 48 | ภาคตะวันออกเฉียงเหนือ | 248997 | 1735531 | 0 | 1.50 |
| 60 | บ่อขยะอบต.วังไม้แดง | บ้านหนองโดน หมู่ 10 ต.วังไม้แดง อ.ประทาย จ.นครราชสีมา | อบต.วังไม้แดง | นครราชสีมา | ✓ | | 2549 | 0.25 | Open Dump | ไม่ถูกต้อง | 48 | ภาคตะวันออกเฉียงเหนือ | 248961 | 1736970 | 36 | 0.00 |
| 61 | บ่อขยะอบต.วังไม้แดง | บ้านโนนจิ้ว หมู่ 5 ต.วังไม้แดง อ.ประทาย จ.นครราชสีมา | อบต.วังไม้แดง | นครราชสีมา | ✓ | | 2549 | 0.25 | Open Dump | ไม่ถูกต้อง | 48 | ภาคตะวันออกเฉียงเหนือ | 242956 | 1739072 | 16 | 0.00 |
| 62 | บ่อขยะอบต.วังไม้แดง | บ้านยุ่มจาน หมู่ 4 ต.วังไม้แดง อ.ประทาย จ.นครราชสีมา | อบต.วังไม้แดง | นครราชสีมา | ✓ | | 2549 | 0.25 | Open Dump | ไม่ถูกต้อง | 48 | ภาคตะวันออกเฉียงเหนือ | 244058 | 1740206 | 0 | 0.00 |
| 63 | บ่อขยะอบต.วังไม้แดง | บ้านศึมหญ้านาง หมู่ 3 ต.วังไม้แดง อ.ประทาย จ.นครราชสีมา | อบต.วังไม้แดง | นครราชสีมา | ✓ | | 2549 | 0.25 | Open Dump | ไม่ถูกต้อง | 48 | ภาคตะวันออกเฉียงเหนือ | 244605 | 1733780 | 0 | 0.00 |
| 64 | บ่อขยะอบต.วังไม้แดง | บ้านโคกสี หมู่ 1 ต.วังไม้แดง อ.ประทาย จ.นครราชสีมา | อบต.วังไม้แดง | นครราชสีมา | ✓ | | 2549 | 0.25 | Open Dump | ไม่ถูกต้อง | 48 | ภาคตะวันออกเฉียงเหนือ | 245032 | 1736572 | 0 | 0.00 |
| 65 | บ่อขยะอบต.โนนเพ็ด | บ้านโนนเพ็ด หมู่ 5 ต.โนนเพ็ด อ.ประทาย จ.นครราชสีมา | อบต.โนนเพ็ด(ชาวบ้าน) | นครราชสีมา | ✓ | | 2549 | 3 | Open Dump | ไม่ถูกต้อง | 48 | ภาคตะวันออกเฉียงเหนือ | 252093 | 1734441 | 0 | 0.00 |
| 66 | บ่อขยะอบต.ดอนมัน | บ้านโนนเขวา หมู่ 5 ต.ดอนมัน อ.ประทาย จ.นครราชสีมา | อบต.ดอนมัน | นครราชสีมา | ✓ | | 2556 | 3 | Open Dump | ไม่ถูกต้อง | 48 | ภาคตะวันออกเฉียงเหนือ | 266217 | 1711411 | 0 | 0.50 |
| 67 | บ่อขยะทม.เมืองปัก | บ้านวังคู่ ม.2 ต.เมืองปัก อ.ปักธงชัย จ.นครราชสีมา | ทม.เมืองปัก | นครราชสีมา | ✓ | | 2523 | 11 | Open Dump | ไม่ถูกต้อง | 48 | ภาคตะวันออกเฉียงเหนือ | 180734 | 1631021 | 0 | 15.00 |
| 68 | บ่อขยะทต.ตะขบ | หมู่ 1 ต.ตะขบ อ.ปักธงชัย จ.นครราชสีมา | ทต.ตะขบ | นครราชสีมา | ✓ | | 2523 | 11 | Open Dump | ไม่ถูกต้อง | 48 | ภาคตะวันออกเฉียงเหนือ | 180734 | 1631021 | 0 | 5.00 |
| 69 | บ่อขยะอบต.ตะคุ | บ้านสะบ้า หมู่ 9 ต.ตะคุ อ.ปักธงชัย จ.นครราชสีมา | อบต.ตะคุ | นครราชสีมา | ✓ | | 2537 | 50 | Open Dump | ไม่ถูกต้อง | 47 | ภาคตะวันออกเฉียงเหนือ | 814722 | 1630806 | 0 | 2.38 |
| 70 | บ่อขยะอบต.ตะคุ | หมู่ 5 ต.ตะคุ อ.ปักธงชัย จ.นครราชสีมา | อบต.ตะคุ | นครราชสีมา | ✓ | | 2550 | 10 | Open Dump | ไม่ถูกต้อง | 47 | ภาคตะวันออกเฉียงเหนือ | 819199 | 1632204 | 0 | 2.00 |
| 71 | บ่อขยะทม.ปากช่อง | บ้านท่างอย หมู่ 13 ถ.มิตรภาพ ต.จันทึก อ.ปากช่อง จ.นครราชสีมา | ทม.ปากช่อง | นครราชสีมา | ✓ | | 2512 | 40 | Open Dump | ไม่ถูกต้อง | 47 | ภาคตะวันออกเฉียงเหนือ | 767930 | 1631454 | 0 | 51.00 |
| 72 | บ่อขยะทต.กลางดง | หมู่ 8 ต.กลางดง อ.ปากช่อง จ.นครราชสีมา | ทต.กลางดง | นครราชสีมา | ✓ | | 2542 | 9.2 | Open Dump | ไม่ถูกต้อง | 47 | ภาคตะวันออกเฉียงเหนือ | 739279 | 1620325 | 0 | 5.20 |
| 73 | บ่อขยะทต.หมูสี | บ.ท่ามะปรางค์ ม.3 ต.หมูสี อ.ปากช่อง จ.นครราชสีมา | ทต.หมูสี | นครราชสีมา | ✓ | | 2537 | 300 | Open Dump | ไม่ถูกต้อง | 47 | ภาคตะวันออกเฉียงเหนือ | 758053 | 1606346 | 0 | 0.00 |
| 74 | บ่อขยะทต.พระทองคำ | บ้านคูเมืองน้อย ม.6 ต.สระพัง อ.พระทองคำ จ.นครราชสีมา | ทต.พระทองคำ | นครราชสีมา | ✓ | | 2539 | 20 | Open Dump | ไม่ถูกต้อง | 47 | ภาคตะวันออกเฉียงเหนือ | 815577 | 1694918 | 0 | 2.00 |
| 75 | บ่อขยะทต.พิมาย | บ้านน้อย หมู่ 15 ต.ในเมือง อ.พิมาย จ.นครราชสีมา | ทต.พิมาย | นครราชสีมา | ✓ | | 2542 | 25.5 | Open Dump | ไม่ถูกต้อง | 48 | ภาคตะวันออกเฉียงเหนือ | 231810 | 1686923 | 0 | 10.00 |
| 76 | บ่อขยะทต.รังกาใหญ่ | หมู่ 19 ต.รังกาใหญ่ อ.พิมาย จ.นครราชสีมา | ทต.รังกาใหญ่ | นครราชสีมา | ✓ | | 2541 | 53 | Open Dump | ไม่ถูกต้อง | 48 | ภาคตะวันออกเฉียงเหนือ | 238543 | 1683051 | 0 | 15.00 |
| 77 | บ่อขยะอบต.โบสถ์ | บ้านหนองปิง หมู่ 15 ต.โบสถ์ อ.พิมาย จ.นครราชสีมา | อบต.โบสถ์ | นครราชสีมา | ✓ | | 2554 | 15 | Open Dump | ไม่ถูกต้อง | 48 | ภาคตะวันออกเฉียงเหนือ | 246300 | 1681806 | 0 | 17.80 |
| 78 | บ่อขยะอบต.ในเมือง | บ้านดอนแซะ หมู่ 9 ต.ในเมือง อ.พิมาย จ.นครราชสีมา | อบต.ในเมือง | นครราชสีมา | ✓ | | 2554 | 42 | Open Dump | ไม่ถูกต้อง | 48 | ภาคตะวันออกเฉียงเหนือ | 229841 | 1678419 | 0 | 10.00 |
| 79 | บ่อขยะทน. นครราชสีมา | หมู่ 3 ถนนราชสีมา-โชคชัย ต.โพธิ์กลาง อ.เมือง จ.นครราชสีมา | ทน. นครราชสีมา | นครราชสีมา | ✓ | | 2554 | 73 | Sanitary Landfill | ถูกต้อง | 48 | ภาคตะวันออกเฉียงเหนือ | 193127 | 1649494 | 0 | 253.00 |

**สถานที่กำจัดขยะมูลฝอย ปี 2558 จ.นครราชสีมา**

| ลำดับที่ | ชื่อสถานที่กำจัดขยะมูลฝอย | ที่อยู่ | ผู้ดำเนินการ (ระบุชื่อ) | จังหวัด | หน่วยงานดำเนินการ | | ปีที่เปิดดำเนินการ (พ.ศ) | ขนาดพื้นที่ (ไร่) | กระบวนการ | ความถูกต้องของการดำเนินการ | พิกัดสถานที่กำจัดขยะมูลฝอย | | | | ผู้ทิ้งร่วม | ปริมาณขยะที่เข้าระบบ (ตัน/วัน) |
|---|---|---|---|---|---|---|---|---|---|---|---|---|---|---|---|---|
| | | | | | รัฐ | เอกชน | | | | | โซน | ภูมิภาค | พิกัดแกน X | พิกัดแกน Y | | |
| 80 | บ่อขยะทน. นครราชสีมา | หมู่ 3 ถนนราชสีมา-โชคชัย ต.โพธิ์กลาง อ.เมือง จ.นครราชสีมา | ทน. นครราชสีมา | นครราชสีมา | ✓ | | 2554 | 73 | /Composting | ถูกต้อง | 48 | ภาคตะวันออกเฉียงเหนือ | 193127 | 1649494 | 0 | 253.00 |
| 81 | บ่อขยะทต.หนองไข่น้ำ | บ้านสนวน หมู่ 4 ต.หนองไข่น้ำ อ.เมือง จ.นครราชสีมา | ทต.หนองไข่น้ำ | นครราชสีมา | ✓ | | 2547 | 76 | Open Dump | ไม่ถูกต้อง | 48 | ภาคตะวันออกเฉียงเหนือ | 197469 | 1674314 | 0 | 2.00 |
| 82 | บ่อขยะทต.เมืองยาง | บ้านทุ่งสว่าง ต.เมืองยาง อ.กึ่งเมืองยาง จ.นครราชสีมา | ทต.เมืองยาง | นครราชสีมา | ✓ | | 2555 | 3 | Open Dump | ไม่ถูกต้อง | 48 | ภาคตะวันออกเฉียงเหนือ | 273322 | 1709013 | 0 | 1.30 |
| 83 | บ่อขยะทต.ขุย | บ้านหนองโปง หมู่ 3 ต.ขุย อ.ลำทะเมนชัย จ.นครราชสีมา | ทต.ขุย | นครราชสีมา | ✓ | | 2554 | 15 | Open Dump | ไม่ถูกต้อง | 48 | ภาคตะวันออกเฉียงเหนือ | 274506 | 1696895 | 0 | 7.00 |
| 84 | บ่อขยะทต.ศาลเจ้าพ่อ | บ้านไผ่ หมู่ 12 ต.วังน้ำเขียว อ.วังน้ำเขียว จ.นครราชสีมา | ทต.ศาลเจ้าพ่อ | นครราชสีมา | ✓ | | 2547 | 10 | Open Dump | ไม่ถูกต้อง | 47 | ภาคตะวันออกเฉียงเหนือ | 803572 | 1597940 | 0 | 5.00 |
| 85 | บ่อขยะทม.สีคิ้ว | บ้านพรสวรรค์ หมู่ที่ 6 ตำบลสีคิ้ว อ.สีคิ้ว จ.นครราชสีมา | ทม.สีคิ้ว | นครราชสีมา | ✓ | | 2533 | 11 | Open Dump | ไม่ถูกต้อง | 47 | ภาคตะวันออกเฉียงเหนือ | 793901 | 1649010 | 0 | 17.36 |
| 86 | บ่อขยะทต.คลองไผ่ | บ้านคลองไผ่ หมู่ที่ 1 ต.คลองไผ่ อ.สีคิ้ว จ.นครราชสีมา | ทต.คลองไผ่ | นครราชสีมา | ✓ | | 2542 | 4 | Open Dump | ไม่ถูกต้อง | 47 | ภาคตะวันออกเฉียงเหนือ | 777398 | 1643506 | 0 | 4.00 |
| 87 | บ่อขยะทต.หนองน้ำใส | บ้านหนองน้ำใส ม.1 ถ.หนองน้ำใส ต.หนองน้ำใส อ.สีคิ้ว จ.นครราชสีมา | ทต.หนองน้ำใส | นครราชสีมา | ✓ | | 2551 | 2 | Open Dump | ไม่ถูกต้อง | 47 | ภาคตะวันออกเฉียงเหนือ | 770419 | 1650565 | 0 | 15.00 |
| 88 | บ่อขยะอบต.ลาดบัวขาว | บ้านโนนแต้ หมู่ 7 ต.ลาดบัวขาว อ.สีคิ้ว จ.นครราชสีมา | อบต.ลาดบัวขาว | นครราชสีมา | ✓ | | 2535 | 260 | Open Dump | ไม่ถูกต้อง | 48 | ภาคตะวันออกเฉียงเหนือ | 197469 | 1674314 | 0 | 7.40 |
| 89 | บ่อขยะอบต.บ้านหัน | ม.4 บ้านหันสามัคคี ต.บ้านหัน อ.สีคิ้ว จ.นครราชสีมา | อบต.บ้านหัน | นครราชสีมา | ✓ | | 2543 | 2 | Open Dump | ไม่ถูกต้อง | 47 | ภาคตะวันออกเฉียงเหนือ | 797095 | 1655889 | 0 | 4.20 |
| 90 | บ่อขยะทต.สีดา | หมู่ 1 ต.โพนทอง อ.สีดา จ.นครราชสีมา | ทต.สีดา | นครราชสีมา | ✓ | | 2555 | 3 | Open Dump | ไม่ถูกต้อง | 48 | ภาคตะวันออกเฉียงเหนือ | 236691 | 1721941 | 0 | 4.50 |
| 91 | บ่อขยะทต.สูงเนิน | บ้านไชยมงคล ม.15 ถ.สายยุทธศาสตร์ ต.สูงเนิน อ.สูงเนิน จ.นครราชสีมา | ทต.สูงเนิน | นครราชสีมา | ✓ | | 2526 | 40 | Sanitary Landfill | ถูกต้อง | 47 | ภาคตะวันออกเฉียงเหนือ | 805700 | 1649093 | 0 | 17.00 |
| 92 | บ่อขยะทต.สูงเนิน | บ้านไชยมงคล ม.15 ถ.สายยุทธศาสตร์ ต.สูงเนิน อ.สูงเนิน จ.นครราชสีมา | ทต.สูงเนิน | นครราชสีมา | ✓ | | 2526 | 40 | /Composting | ถูกต้อง | 47 | ภาคตะวันออกเฉียงเหนือ | 805700 | 1649093 | 0 | 17.00 |
| 93 | บ่อขยะอบต.นากลาง | บ้านนากลาง หมู่1 ต.นากลาง อ.สูงเนิน จ.นครราชสีมา | อบต.นากลาง | นครราชสีมา | ✓ | | 2548 | 50 | Open Dump | ไม่ถูกต้อง | 48 | ภาคตะวันออกเฉียงเหนือ | 168373 | 1647656 | 0 | 3.30 |
| 94 | บ่อขยะอบต.นากลาง | บ้านนาใหญ่ หมู่1 ต.นากลาง อ.สูงเนิน จ.นครราชสีมา | อบต.นากลาง | นครราชสีมา | ✓ | | 2549 | 10 | Open Dump | ไม่ถูกต้อง | 48 | ภาคตะวันออกเฉียงเหนือ | 167450 | 1645806 | 0 | 2.00 |
| 95 | บ่อขยะอบต.มะเกลือใหม่ | หมู่ 11 ต.มะเกลือใหม่ อ.สูงเนิน จ.นครราชสีมา | อบต.มะเกลือใหม่ | นครราชสีมา | ✓ | | 2543 | 960 | Open Dump | ไม่ถูกต้อง | 48 | ภาคตะวันออกเฉียงเหนือ | 796176 | 1642262 | 0 | 6.40 |
| 96 | บ่อขยะอบต.เสมา | ม.2 ต.เสมา อ.สูงเนิน จ.นครราชสีมา | อบต.เสมา | นครราชสีมา | ✓ | | 2549 | 8 | Open Dump | ไม่ถูกต้อง | 48 | ภาคตะวันออกเฉียงเหนือ | 800335 | 1655363 | 0 | 8.40 |
| 97 | บ่อขยะอบต.บุ่งขี้เหล็ก | บ้านโคกโป่ง ม.10 ต.บุ่งขี้เหล็ก อ.สูงเนิน จ.นครราชสีมา | อบต.บุ่งขี้เหล็ก | นครราชสีมา | ✓ | | 2546 | 2 | Open Dump | ไม่ถูกต้อง | 47 | ภาคตะวันออกเฉียงเหนือ | 805312 | 1658812 | 0 | 2.00 |
| 98 | บ่อขยะอบต.โนนค่า | บ้านโนนค่า หมู่ที่ 3 ต.โนนค่า อ.สูงเนิน จ.นครราชสีมา | อบต.โนนค่า | นครราชสีมา | ✓ | | 2542 | 3 | Open Dump | ไม่ถูกต้อง | 48 | ภาคตะวันออกเฉียงเหนือ | 162292 | 1655175 | 0 | 0.50 |
| 99 | บ่อขยะทต.โนนสมบูรณ์ | บ้านห้วยหินพัฒนา หมู่9 ต.โนนสมบูรณ์ อ.เสิงสาง จ.นครราชสีมา | ทต.โนนสมบูรณ์ | นครราชสีมา | ✓ | | 2542 | 20 | Open Dump | ไม่ถูกต้อง | 48 | ภาคตะวันออกเฉียงเหนือ | 221432 | 1589023 | 0 | 4.50 |
| 100 | บ่อขยะทต.เสิงสาง | บ้านบัวหลวง หมู่ 3 ต.เสิงสาง อ.เสิงสาง จ.นครราชสีมา | ทต.เสิงสาง | นครราชสีมา | ✓ | | 2540 | 3 | Open Dump | ไม่ถูกต้อง | 48 | ภาคตะวันออกเฉียงเหนือ | 225536 | 1596678 | 0 | 10.00 |
| 101 | บ่อขยะทต.หนองหัวแรด | บ้านหนองหิน หมู่ 10 ต.หนองหัวแรด อ.หนองบุญมาก จ.นครราชสีมา | ทต.หนองหัวแรด | นครราชสีมา | ✓ | | 2553 | 6 | Open Dump | ไม่ถูกต้อง | 48 | ภาคตะวันออกเฉียงเหนือ | 213625 | 1626508 | 0 | 8.90 |
| 102 | บ่อขยะทต.แหลมทอง | บ้านหนองจาน หมู่ 2 ต.แหลมทอง อ.หนองบุญมาก จ.นครราชสีมา | ทต.แหลมทอง | นครราชสีมา | ✓ | | 2550 | 2 | Open Dump | ไม่ถูกต้อง | 48 | ภาคตะวันออกเฉียงเหนือ | 213433 | 1634430 | 0 | 5.70 |
| 103 | บ่อขยะอบต.ไทยเจริญ | บ้านโนนสะอาด หมู่ 7 ต.ไทยเจริญ อ.หนองบุญมาก จ.นครราชสีมา | อบต.ไทยเจริญ | นครราชสีมา | ✓ | | 2550 | 1 | Open Dump | ไม่ถูกต้อง | 48 | ภาคตะวันออกเฉียงเหนือ | 227629 | 1629375 | 0 | 2.60 |
| 104 | บ่อขยะทต.ห้วยแถลง | บ้านหนองเครือวัลย์ หมู่ 12 ต.ห้วยแถลง อ.ห้วยแถลง จ.นครราชสีมา | ทต.ห้วยแถลง | นครราชสีมา | ✓ | | 2536 | 15 | Open Dump | ไม่ถูกต้อง | 48 | ภาคตะวันออกเฉียงเหนือ | 245950 | 1654034 | 0 | 14.00 |
| 105 | บ่อขยะทต.หินดาด | บ้านนาอ่าง หมู่ 10 ต.หินดาด อ.ห้วยแถลง จ.นครราชสีมา | ทต.หินดาด | นครราชสีมา | ✓ | | 2527 | 591 | Open Dump | ไม่ถูกต้อง | 48 | ภาคตะวันออกเฉียงเหนือ | 239888 | 1661507 | 0 | 2.20 |

# แผนที่แสดงตำแหน่งที่ตั้งสถานที่กำจัดขยะมูลฝอย จังหวัดสุรินทร์ ปี พ.ศ. 2558

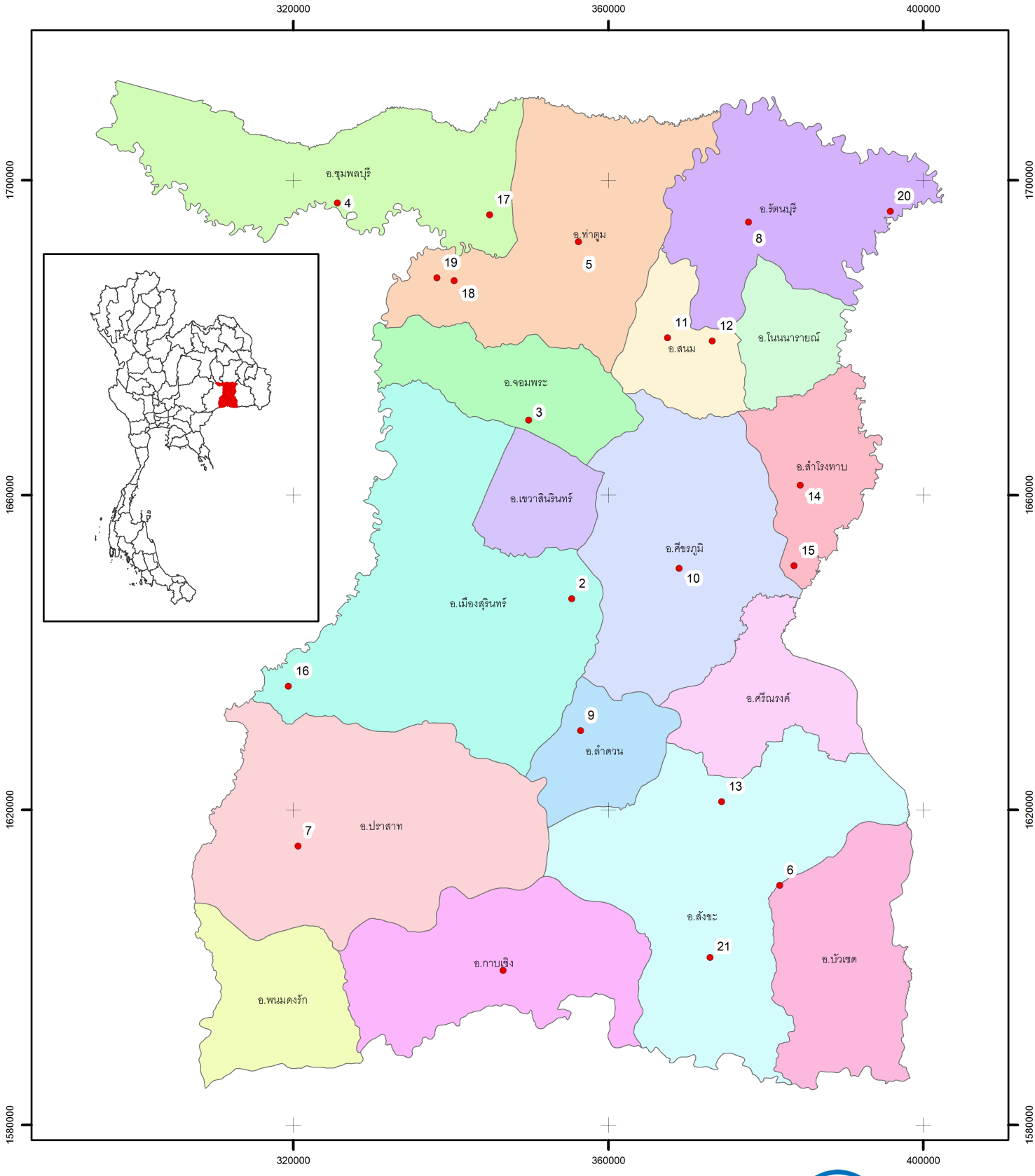


## สัญลักษณ์

- แนวเขตอำเภอ
- ตำแหน่งสถานที่กำจัดขยะมูลฝอย

N W E S

0 4.5 9 18 27 36 Kilometers

กรมควบคุมมลพิษ
POLLUTION CONTROL DEPARTMENT

ส่วนขยะมูลฝอยและสิ่งปฏิกูล
สำนักจัดการกากของเสียและสารอันตราย กรมควบคุมมลพิษ
กระทรวงทรัพยากรธรรมชาติและสิ่งแวดล้อม

**สถานที่กำจัดขยะมูลฝอย ปี 2558 จ. สุรินทร์**

| ลำดับที่ | ชื่อสถานที่กำจัดขยะมูลฝอย | ที่อยู่ | ผู้ดำเนินการ (ระบุชื่อ) | จังหวัด | หน่วยงานดำเนินการ | | ปีที่เปิดดำเนินการ (พ.ศ) | ขนาดพื้นที่ (ไร่) | กระบวนการ | ความถูกต้องของการดำเนินการ | พิกัดสถานที่กำจัดขยะมูลฝอย | | | | ผู้ทิ้งร่วม | ปริมาณขยะที่เข้าระบบ (ตัน/วัน) |
|---|---|---|---|---|---|---|---|---|---|---|---|---|---|---|---|---|
| | | | | | รัฐ | เอกชน | | | | | โซน | ภูมิภาค | พิกัดแกน X | พิกัดแกน Y | | |
| 1 | บ่อขยะทต.กาบเชิง | ที่ดินเอกชน 39 ม.17 ถ.สุรินทร์-ช่องจอม ต.กาบเชิง อ.กาบเชิง จ.สุรินทร์ (เลิกใช้สถานที่กำจัดขยะแล้ว) | ทต.กาบเชิง | สุรินทร์ | ✓ | | 2553 | 6 | Open Dump | ไม่ถูกต้อง | 48 | ภาคตะวันออกเฉียงเหนือ | 346632 | 1599626 | 0 | 12.00 |
| 2 | บ่อขยะทต.เมืองที | ที่ราชพัสดุ บ้านโคกลำดวน ม.7 ต.เมืองที อ.เมือง จ.สุรินทร์ | ทต.เมืองที | สุรินทร์ | ✓ | | 2542 | 3 | Incinerator | ไม่ถูกต้อง | 48 | ภาคตะวันออกเฉียงเหนือ | 355356 | 1646787 | 0 | 2.01 |
| 3 | บ่อขยะทต.จอมพระ | ที่สาธารณประโยชน์ ม.4 ถ.เทศบาล 15 ต.จอมพระ อ.จอมพระ จ.สุรินทร์ | ทต.จอมพระ | สุรินทร์ | ✓ | | 2516 | 10 | Open Dump | ไม่ถูกต้อง | 48 | ภาคตะวันออกเฉียงเหนือ | 349881 | 1669490 | 0 | 5.00 |
| 4 | บ่อขยะทต.ชุมพลบุรี | ที่สาธารณประโยชน์ ตั้งอยู่ บ้านทัพค่าย ม.2 ต.ทุ่งศรีชุมพล อ.ชุมพลบุรี จ.สุรินทร์ | ทต.ชุมพลบุรี | สุรินทร์ | ✓ | | 2540 | 5 | Open Dump | ไม่ถูกต้อง | 48 | ภาคตะวันออกเฉียงเหนือ | 325600 | 1697065 | 0 | 2.51 |
| 5 | บ่อขยะทต.ท่าตูม | ที่สาธารณประโยชน์ พท.อบต.ท่าตูม หลังรพ.ท่าตูม ต.ท่าตูม อ.ท่าตูม จ.สุรินทร์ | ทต.ท่าตูม | สุรินทร์ | ✓ | | 2543 | 100 | Open Dump | ไม่ถูกต้อง | 48 | ภาคตะวันออกเฉียงเหนือ | 356196 | 1692142 | 0 | 4.62 |
| 6 | บ่อขยะทต.บัวเชด | ที่ดินกรรมสิทธิ์ บ้านบัวเชด ม.1 ต.บัวเชด อ.บัวเชด จ.สุรินทร์ | ทต.บัวเชด | สุรินทร์ | ✓ | | 2536 | 10 | Controlled Dump | ถูกต้อง | 48 | ภาคตะวันออกเฉียงเหนือ | 381775 | 1610396 | 0 | 6.55 |
| 7 | บ่อขยะทต.นิคมปราสาท | ที่ดินกรรมสิทธิ์ ชุมชนร่มเย็น ม.5 ต.ปรือ อ.ปราสาท จ.สุรินทร์ | ทต.นิคมปราสาท | สุรินทร์ | ✓ | | 2549 | 15 | Incinerator | ไม่ถูกต้อง | 48 | ภาคตะวันออกเฉียงเหนือ | 320614 | 1615388 | 0 | 2.69 |
| 8 | บ่อขยะทต.รัตนบุรี | ที่สาธารณประโยชน์ บ้านรัตนบุรี ม.9 ต.ไผ่ อ.รัตนบุรี จ.สุรินทร์ | ทต.รัตนบุรี | สุรินทร์ | ✓ | | 2520 | 10 | Open Dump | ไม่ถูกต้อง | 48 | ภาคตะวันออกเฉียงเหนือ | 377812 | 1694640 | 0 | 5.00 |
| 9 | บ่อขยะทต.ลำดวนสุรพินท์ | ที่ดินกรรมสิทธิ์ ม.3 ต.ลำดวน อ.ลำดวน จ.สุรินทร์ | ทต.ลำดวนสุรพินท์ | สุรินทร์ | ✓ | | 2551 | 23 | Open Dump | ไม่ถูกต้อง | 48 | ภาคตะวันออกเฉียงเหนือ | 356471 | 1630071 | 0 | 4.58 |
| 10 | บ่อขยะทต.ศีขรภูมิ (ระแนง*) | บ้านปราสาท ม.1 ถ.บ้านปราสาท-นารุ่ง ต.ระแนง อ.ศีขรภูมิ จ.สุรินทร์ | ทต.ศีขรภูมิ (ระแนง*) | สุรินทร์ | ✓ | | 2528 | 46.75 | Controlled Dump | ถูกต้อง | 48 | ภาคตะวันออกเฉียงเหนือ | 368985 | 1650679 | 0 | 2.54 |
| 11 | บ่อขยะทต.สนม | บ้านโคกสะอาด ม.5 ต.สนม อ.สนม จ.สุรินทร์ | ทต.สนม | สุรินทร์ | ✓ | | 2552 | 7 | Open Dump | ไม่ถูกต้อง | 48 | ภาคตะวันออกเฉียงเหนือ | 367519 | 1679938 | 0 | 3.50 |
| 12 | บ่อขยะทต.แคน | ที่ดินกรรมสิทธิ์ บ้านหนองเหล็ก ม.12 ต.แคน อ.สนม จ.สุรินทร์ | ทต.แคน | สุรินทร์ | ✓ | | 2551 | 4 | Open Dump | ไม่ถูกต้อง | 48 | ภาคตะวันออกเฉียงเหนือ | 373190 | 1679551 | 0 | 0.30 |
| 13 | บ่อขยะทต.สังขะ | ที่สาธารณประโยชน์โคกบ้านจาน ม.7 ถ.สังขะ-สุรินทร์ ต.สังขะ อ.สังขะ จ.สุรินทร์ | ทต.สังขะ | สุรินทร์ | ✓ | | 2539 | 109 | Open Dump | ไม่ถูกต้อง | 48 | ภาคตะวันออกเฉียงเหนือ | 374379 | 1621032 | 0 | 16.50 |
| 14 | บ่อขยะทต.สำโรงทาบ | บ้านหนองแล้ง ม.2 ถ.มิตรโพธา ต.หนองไผ่ล้อม อ.สำโรงทาบ จ.สุรินทร์ (เตา) | ทต.สำโรงทาบ | สุรินทร์ | ✓ | | 2548 | 4.25 | Incinerator | ไม่ถูกต้อง | 48 | ภาคตะวันออกเฉียงเหนือ | 384373 | 1661225 | 1 | 0.84 |
| 15 | บ่อขยะทต.สำโรงทาบ | พท.อบต.เกาะแก้ว ม.6 ถ.สำโรงทาบ-ปรางค์กู่ ต.เกาะแก้ว อ.สำโรงทาบ จ.สุรินทร์ | ทต.สำโรงทาบ | สุรินทร์ | ✓ | | 2536 | 12 | Open Dump | ไม่ถูกต้อง | 48 | ภาคตะวันออกเฉียงเหนือ | 383599 | 1651009 | 0 | 0.00 |
| 16 | บ่อขยะอบต.สวาย | ที่ป่าพนมสวาย ม.4 ถ.ตะเคียน-ตาอี ต.สวาย อ.เมือง จ.สุรินทร์ | อบต.สวาย | สุรินทร์ | ✓ | | 2536 | 15 | Open Dump | ไม่ถูกต้อง | 48 | ภาคตะวันออกเฉียงเหนือ | 319365 | 1635680 | 0 | 0.00 |
| 17 | บ่อขยะอบต.ไพรขลา | ที่สาธารณประโยชน์ บ้านไพรขลา ม.4 ต.ไพรขลา อ.ชุมพลบุรี จ.สุรินทร์ | อบต.ไพรขลา | สุรินทร์ | ✓ | | 2552 | 17 | Open Dump | ไม่ถูกต้อง | 48 | ภาคตะวันออกเฉียงเหนือ | 344923 | 1695559 | 0 | 1.00 |
| 18 | บ่อขยะอบต.กระโพ | ที่สาธารณประโยชน์ บ้านกระโพ ม.1 ต.กระโพ อ.ท่าตูม จ.สุรินทร์ (รับขยะ 3 ม. จาก 20 ม.) | อบต.กระโพ | สุรินทร์ | ✓ | | 2548 | 0.5 | Open Dump | ไม่ถูกต้อง | 48 | ภาคตะวันออกเฉียงเหนือ | 340415 | 1687182 | 0 | 0.00 |
| 19 | บ่อขยะอบต.กระโพ | ที่สาธารณประโยชน์ บ้านตากลาง ม.9 ต.กระโพ อ.ท่าตูม จ.สุรินทร์ (รับขยะ 4 ม.จาก 20 ม.) | อบต.กระโพ | สุรินทร์ | ✓ | | 2548 | 0.5 | Open Dump | ไม่ถูกต้อง | 48 | ภาคตะวันออกเฉียงเหนือ | 338218 | 1687559 | 0 | 0.00 |
| 20 | บ่อขยะอบต.คอนแรด | ที่สาธารณประโยชน์ บ้านคอนแรด ม.2 ต.คอนแรด อ.รัตนบุรี จ.สุรินทร์ | อบต.คอนแรด | สุรินทร์ | ✓ | | 2552 | 2 | Open Dump | ไม่ถูกต้อง | 48 | ภาคตะวันออกเฉียงเหนือ | 395800 | 1696005 | 0 | 9.00 |
| 21 | บ่อขยะอบต.ตาตุม | ที่สาธารณประโยชน์ (ป่าฝั่งซ้ายห้วยเสน) บ้านสะพานใหม่ ม.17 ต.ตาตุม อ.สังขะ จ.สุรินทร์ | อบต.ตาตุม | สุรินทร์ | ✓ | | 2553 | 80 | Open Dump | ไม่ถูกต้อง | 48 | ภาคตะวันออกเฉียงเหนือ | 372908 | 1601254 | 0 | 12.79 |

**หมายเหตุ** N/A หมายถึง ไม่มีการรายงานข้อมูลในส่วนนี้

# แผนที่แสดงตำแหน่งที่ตั้งสถานที่กำจัดขยะมูลฝอย จังหวัดบุรีรัมย์ ปี พ.ศ. 2558

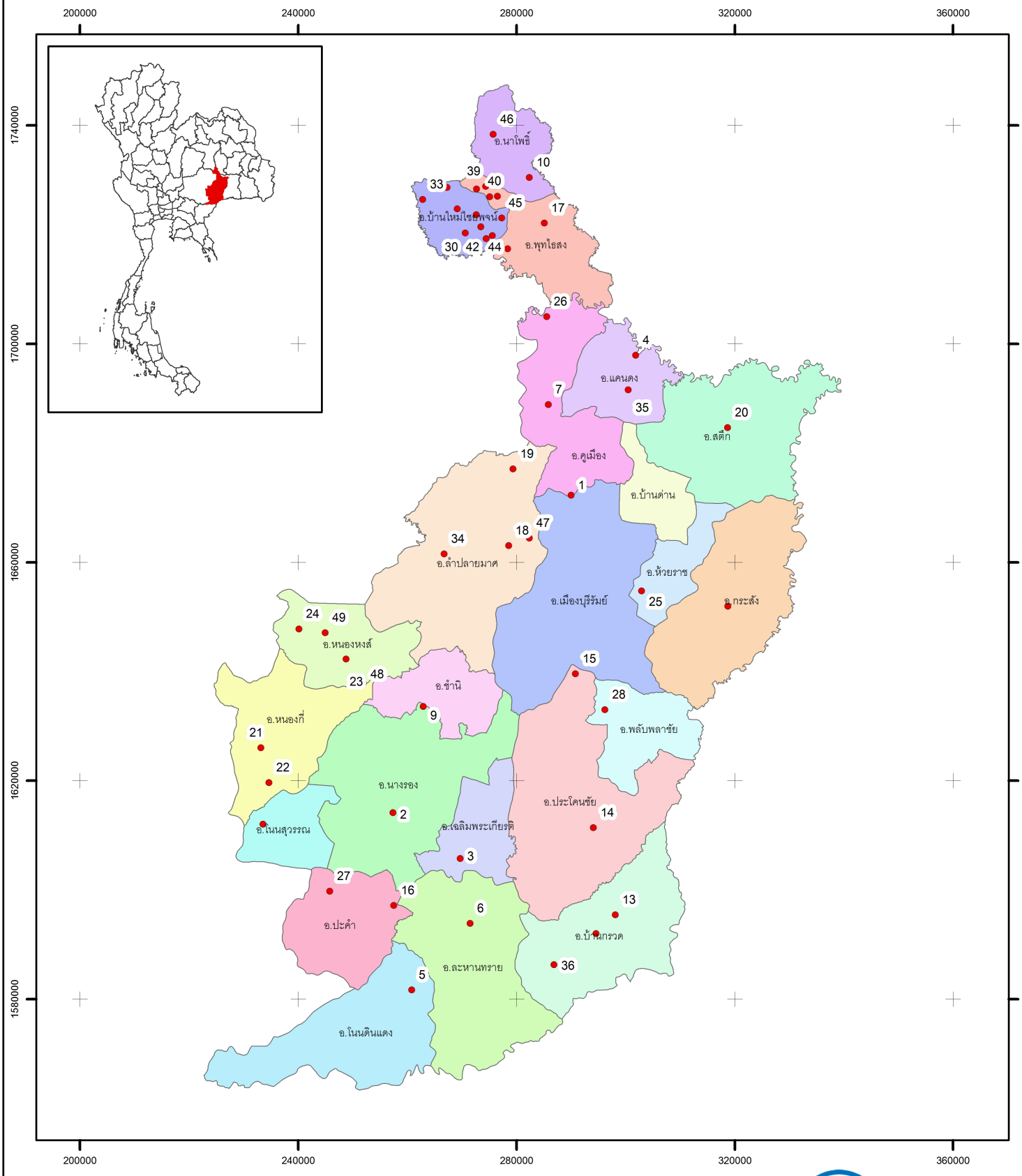


## สัญลักษณ์

- แนวเขตอำเภอ
- ตำแหน่งสถานที่กำจัดขยะมูลฝอย

N
W E
S

0 5 10 20 30 40 Kilometers

กรมควบคุมมลพิษ
POLLUTION CONTROL DEPARTMENT

ส่วนขยะมูลฝอยและสิ่งปฏิกูล
สำนักจัดการการกากของเสียและสารอันตราย กรมควบคุมมลพิษ
กระทรวงทรัพยากรธรรมชาติและสิ่งแวดล้อม

สถานที่กำจัดขยะมูลฝอย ปี 2558 จ. บุรีรัมย์

| ลำดับที่ | ชื่อสถานที่กำจัดขยะมูลฝอย | ที่อยู่ | ผู้ดำเนินการ (ระบุชื่อ) | จังหวัด | หน่วยงานดำเนินการ | | ปีที่เปิดดำเนินการ (พ.ศ) | ขนาดพื้นที่ (ไร่) | กระบวนการ | ความถูกต้องของการดำเนินการ | พิกัดสถานที่กำจัดขยะมูลฝอย | | | | ผู้ทิ้งร่วม | ปริมาณขยะที่เข้าระบบ (ตัน/วัน) |
|---|---|---|---|---|---|---|---|---|---|---|---|---|---|---|---|---|
| | | | | | รัฐ | เอกชน | | | | | โซน | ภูมิภาค | พิกัดแกน X | พิกัดแกน Y | | |
| 1 | บ่อขยะทม.บุรีรัมย์ | อบต.พระครู ม.10 ถ.บุรีรัมย์พุทไธสง ต.พระครู อ.เมือง จ.บุรีรัมย์ | ทม.บุรีรัมย์ | บุรีรัมย์ | ✓ | | 2543 | 100 | Sanitary Landfill | ถูกต้อง | 48 | ภาคตะวันออกเฉียงเหนือ | 290014 | 1672246 | 8 | 69.90 |
| 2 | บ่อขยะทม.นางรอง | บ้านกระสัง ม.9 ต.สะเดา อ.นางรอง จ.บุรีรัมย์ | ทม.นางรอง | บุรีรัมย์ | ✓ | | 2548 | 5 | Open Dump | ไม่ถูกต้อง | 48 | ภาคตะวันออกเฉียงเหนือ | 257395 | 1614123 | 1 | 58.47 |
| 3 | บ่อขยะทต.ถาวร | บ้านถาวร ม.8 ต.ถาวร อ.เฉลิมพระเกียรติ จ.บุรีรัมย์ | ทต.ถาวร | บุรีรัมย์ | ✓ | | 2545 | 6 | Open Dump | ถูกต้อง | 48 | ภาคตะวันออกเฉียงเหนือ | 269709 | 1605715 | 0 | 6.01 |
| 4 | บ่อขยะทต.แคนดง | บ้านโคกเก่า ต.แคนดง อ.แคนดง จ.บุรีรัมย์ | ทต.แคนดง | บุรีรัมย์ | ✓ | | 2543 | 4 | Open Dump | ไม่ถูกต้อง | 48 | ภาคตะวันออกเฉียงเหนือ | 301849 | 1697854 | 0 | 5.70 |
| 5 | บ่อขยะทต.โนนดินแดง | บ้านซับคะนิง ม.11 ต.โนนดินแดง อ.โนนดินแดง จ.บุรีรัมย์ | ทต.โนนดินแดง | บุรีรัมย์ | ✓ | | 2530 | 15 | Open Dump | ไม่ถูกต้อง | 48 | ภาคตะวันออกเฉียงเหนือ | 260807 | 1581683 | 1 | 18.05 |
| 6 | บ่อขยะทต.ละหานทราย | บ้านหนองแวง ม.10 ต.ละหานทราย อ.ละหานทราย จ.บุรีรัมย์ | ทต.ละหานทราย | บุรีรัมย์ | ✓ | | 2546 | 8.5 | Open Dump | ไม่ถูกต้อง | 48 | ภาคตะวันออกเฉียงเหนือ | 271491 | 1593850 | 1 | 6.93 |
| 7 | บ่อขยะทต.คูเมือง | บ้านคูเมือง ม.6 ต.คูเมือง จ.บุรีรัมย์ | ทต.คูเมือง | บุรีรัมย์ | ✓ | | 2534 | 4 | Open Dump | ไม่ถูกต้อง | 48 | ภาคตะวันออกเฉียงเหนือ | 285841 | 1688858 | 0 | 5.19 |
| 8 | บ่อขยะทต.กระสัง | บ้านหนองแต้ ม.2 ถ.กระสัง-ลำดวน ต.กระสัง อ.กระสัง จ.บุรีรัมย์ | ทต.กระสัง | บุรีรัมย์ | ✓ | | 2534 | 4 | Open Dump | ไม่ถูกต้อง | 48 | ภาคตะวันออกเฉียงเหนือ | 318735 | 1651910 | 0 | 6.20 |
| 9 | บ่อขยะทต.ชำนิ | บ้านหนองตะเคียน ม.7 ถ.ลำปลายมาศ-นางรอง ต.ชำนิ อ.ชำนิ จ.บุรีรัมย์ | ทต.ชำนิ | บุรีรัมย์ | ✓ | | 2550 | 3 | Open Dump | ไม่ถูกต้อง | 48 | ภาคตะวันออกเฉียงเหนือ | 262940 | 1633542 | 0 | 3.85 |
| 10 | บ่อขยะทต.นาโพธิ์ | บ้านหัวขัว ม.6 ต.ศรีสว่าง อ.นาโพธิ์ จ.บุรีรัมย์ | ทต.นาโพธิ์ | บุรีรัมย์ | ✓ | | 2543 | 3 | Open Dump | ไม่ถูกต้อง | 48 | ภาคตะวันออกเฉียงเหนือ | 282378 | 1730443 | 0 | 3.18 |
| 11 | บ่อขยะทต.บ้านใหม่ไชยพจน์ | บ้านหัวฝาย ม.4 ต.หนองแวง อ.บ้านใหม่ไชยพจน์ จ.บุรีรัมย์ | ทต.บ้านใหม่ไชยพจน์ | บุรีรัมย์ | ✓ | | 2542 | 2.3 | Open Dump | ไม่ถูกต้อง | 48 | ภาคตะวันออกเฉียงเหนือ | 269176 | 1724693 | 0 | 4.00 |
| 12 | บ่อขยะทต.ตลาดนิคมปราสาท | บ้านใหม่ ม.1 ต.ปราสาท อ.บ้านกรวด จ.บุรีรัมย์ | ทต.ตลาดนิคมปราสาท | บุรีรัมย์ | ✓ | | 2548 | 9 | Open Dump | ไม่ถูกต้อง | 48 | ภาคตะวันออกเฉียงเหนือ | 294596 | 1591968 | 0 | 3.41 |
| 13 | บ่อขยะทต.บ้านกรวด | บ้านสายโทสองเหนือ ต.ปราสาท อ.บ้านกรวด จ.บุรีรัมย์ | ทต.บ้านกรวด | บุรีรัมย์ | ✓ | | 2541 | 20 | Open Dump | ไม่ถูกต้อง | 48 | ภาคตะวันออกเฉียงเหนือ | 298111 | 1595426 | 1 | 11.39 |
| 14 | บ่อขยะอบต.ปังกู (ทต.ประโคนชัยดำเนินการ) | ม.9 บ.ห้วยปอ ต.ปังกู อ.ประโคนชัย จ.บุรีรัมย์ | ทต.ประโคนชัย | บุรีรัมย์ | ✓ | | 2527 | 187 | Open Dump | ไม่ถูกต้อง | 48 | ภาคตะวันออกเฉียงเหนือ | 294114 | 1611359 | 4 | 20.35 |
| 15 | บ่อขยะทต.แสลงโทน | ที่สาธารณะเบาะดอล 1 ม.3 ต.แสลงโทน อ.ประโคนชัย จ.บุรีรัมย์ | ทต.แสลงโทน | บุรีรัมย์ | ✓ | | 2548 | 13 | Open Dump | ไม่ถูกต้อง | 48 | ภาคตะวันออกเฉียงเหนือ | 290830 | 1639540 | 0 | 3.50 |
| 16 | บ่อขยะทต.ปะคำ | ป่าชุมชนทุ่งไผ่ ม.5 ต.ปะคำ อ.ปะคำ จ.บุรีรัมย์ | ทต.ปะคำ | บุรีรัมย์ | ✓ | | 2531 | 4 | Open Dump | ไม่ถูกต้อง | 48 | ภาคตะวันออกเฉียงเหนือ | 257521 | 1597141 | 0 | 5.00 |
| 17 | บ่อขยะทต.พุทไธสง | ที่ป่าช้า ม.4 ต.พุทไธสง อ.พุทไธสง จ.บุรีรัมย์ | ทต.พุทไธสง | บุรีรัมย์ | ✓ | | 2539 | 5 | Open Dump | ไม่ถูกต้อง | 48 | ภาคตะวันออกเฉียงเหนือ | 285100 | 1722072 | 2 | 19.18 |
| 18 | บ่อขยะทต.ทะเมนชัย | ม.3 ต.ทะเมนชัย อ.ลำปลายมาศ จ.บุรีรัมย์ | ทต.ทะเมนชัย | บุรีรัมย์ | ✓ | | 2532 | 1 | Open Dump | ไม่ถูกต้อง | 48 | ภาคตะวันออกเฉียงเหนือ | 278576 | 1663025 | 0 | 3.85 |
| 19 | บ่อขยะทต.ลำปลายมาศ | บ้านห้วยมะไฟ ต.เมืองแฝก อ.ลำปลายมาศ จ.บุรีรัมย์ (เช่าพื้นที่เอกชน ในเขต อบต.เมืองแฝก) | เอกชน | บุรีรัมย์ | | ✓ | 2556 | 2 | Open Dump | ไม่ถูกต้อง | 48 | ภาคตะวันออกเฉียงเหนือ | 279366 | 1677067 | 0 | 10.00 |
| 20 | บ่อขยะทต.สตึก | บ้านหนองเกาะ ม.8 ต.สตึก อ.สตึก จ.บุรีรัมย์ | ทต.สตึก | บุรีรัมย์ | ✓ | | 2532 | 143 | Open Dump | ไม่ถูกต้อง | 48 | ภาคตะวันออกเฉียงเหนือ | 318700 | 1684600 | 3 | 26.32 |
| 21 | บ่อขยะทต.หนองกี่ | ม.4 ถ.หรดี ต.ทุ่งกระตาดพัฒนา อ.หนองกี่ จ.บุรีรัมย์ | ทต.หนองกี่ | บุรีรัมย์ | ✓ | | 2512 | 41 | Open Dump | ไม่ถูกต้อง | 48 | ภาคตะวันออกเฉียงเหนือ | 233193 | 1625994 | 2 | 11.99 |
| 22 | บ่อขยะทต.ดอนอะราง | ม.9 บ้านทุ่งนางาม ต.ดอนอะราง อ.หนองกี่ จ.บุรีรัมย์ | ทต.ดอนอะราง | บุรีรัมย์ | ✓ | | 2553 | 5 | Open Dump | ไม่ถูกต้อง | 48 | ภาคตะวันออกเฉียงเหนือ | 234657 | 1619623 | 0 | 3.00 |
| 23 | บ่อขยะทต.หนองหงส์ | ม.5 ถ.ศรีสง่า-โนนแดง ต.สระแก้ว อ.หนองหงส์ จ.บุรีรัมย์ | ทต.หนองหงส์ | บุรีรัมย์ | ✓ | | 2542 | 12.5 | Open Dump | ไม่ถูกต้อง | 48 | ภาคตะวันออกเฉียงเหนือ | 248801 | 1642254 | 0 | 3.00 |
| 24 | บ่อขยะทต.ห้วยหิน | ที่สาธารณประโยชน์บ้านโนนจิ้ว ม.7 ต.ห้วยหิน อ.หนองหงส์ จ.บุรีรัมย์ | ทต.ห้วยหิน | บุรีรัมย์ | ✓ | | 2542 | 7 | Open Dump | ไม่ถูกต้อง | 48 | ภาคตะวันออกเฉียงเหนือ | 240127 | 1647770 | 0 | 4.00 |
| 25 | บ่อขยะอบต.ห้วยราช | บ้านโคก ม.4 ถ.บุรีรัมย์-ห้วยราช ต.ห้วยราช อ.ห้วยราช จ.บุรีรัมย์ | อบต.ห้วยราช | บุรีรัมย์ | ✓ | | 2556 | 15 | Open Dump | ไม่ถูกต้อง | 48 | ภาคตะวันออกเฉียงเหนือ | 302947 | 1654744 | 1 | 6.04 |
| 26 | บ่อขยะอบต.บ้านแพ | บ้านเบาน้อย ม.2 ต.บ้านแพ อ.คูเมือง จ.บุรีรัมย์ | อบต.บ้านแพ | บุรีรัมย์ | ✓ | | 2556 | 2 | Open Dump | ไม่ถูกต้อง | 48 | ภาคตะวันออกเฉียงเหนือ | 285532 | 1704942 | 1 | 8.43 |
| 27 | บ่อขยะอบต.โคกมะม่วง | บ้านบ่อทอง ม.15 ต.หนองบัว อ.ปะคำ จ.บุรีรัมย์ | อบต.โคกมะม่วง | บุรีรัมย์ | ✓ | | 2556 | 5 | Open Dump | ไม่ถูกต้อง | 48 | ภาคตะวันออกเฉียงเหนือ | 245811 | 1599732 | 0 | 8.80 |
| 28 | บ่อขยะอบต.สำโรง | บ้านตะโกรี ม.3 ต.สำโรง อ.พลับพลาชัย จ.บุรีรัมย์ | อบต.สำโรง | บุรีรัมย์ | ✓ | | 2556 | 0.5 | Open Dump | ไม่ถูกต้อง | 48 | ภาคตะวันออกเฉียงเหนือ | 296202 | 1632970 | 0 | 5.24 |
| 29 | บ่อขยะอบต.หายโศก | โคกหนองเงิน ม.2 ต.หายโศก อ.พุทไธสง จ.บุรีรัมย์ | อบต.หายโศก | บุรีรัมย์ | ✓ | | 2543 | 2 | Open Dump | ไม่ถูกต้อง | 48 | ภาคตะวันออกเฉียงเหนือ | 278370 | 1717377 | 0 | 3.41 |
| 30 | บ่อขยะอบต.กู่สวนแตง | บ้านกู่สวนแตง ม.1 ต.กู่สวนแตง อ.บ้านใหม่ไชยพจน์ จ.บุรีรัมย์ | อบต.กู่สวนแตง | บุรีรัมย์ | ✓ | | 2542 | 20 | Open Dump | ไม่ถูกต้อง | 48 | ภาคตะวันออกเฉียงเหนือ | 270608 | 1720278 | 0 | 2.53 |
| 31 | บ่อขยะอบต.ทองหลาง | บ้านหนองหัวศาลา ม.9 ถ.เจนจบทิศ ต.ทองหลาง อ.บ้านใหม่ไชยพจน์ จ.บุรีรัมย์ | อบต.ทองหลาง | บุรีรัมย์ | ✓ | | 2547 | 2 | Open Dump | ไม่ถูกต้อง | 48 | ภาคตะวันออกเฉียงเหนือ | 267279 | 1728624 | 0 | 3.34 |
| 32 | บ่อขยะอบต.ทองหลาง | บ้านหัวหนอง ม.6 ต.ทองหลาง อ.บ้านใหม่ไชยพจน์ จ.บุรีรัมย์ | อบต.ทองหลาง | บุรีรัมย์ | ✓ | | 2550 | 1 | Open Dump | ไม่ถูกต้อง | 48 | ภาคตะวันออกเฉียงเหนือ | 264899 | 1728548 | 0 | 1.65 |
| 33 | บ่อขยะอบต.ทองหลาง | บ้านโนนดินแดง ม.10 ต.ทองหลาง อ.บ้านใหม่ไชยพจน์ จ.บุรีรัมย์ | อบต.ทองหลาง | บุรีรัมย์ | ✓ | | 2550 | 1 | Open Dump | ไม่ถูกต้อง | 48 | ภาคตะวันออกเฉียงเหนือ | 262838 | 1726404 | 0 | 1.65 |
| 34 | บ่อขยะอบต.หนองโดน | โคกหัวโตก ม.1 ต.หนองโดน อ.ลำปลายมาศ จ.บุรีรัมย์ | อบต.หนองโดน | บุรีรัมย์ | ✓ | | 2553 | 13 | Open Dump | ไม่ถูกต้อง | 48 | ภาคตะวันออกเฉียงเหนือ | 266731 | 1661478 | 0 | 2.70 |
| 35 | บ่อขยะอบต.ดงพลอง | บ้านน้อยโรงงาน ม.10 ต.แคนดง อ.กิ่งแคนดง จ.บุรีรัมย์ | อบต.ดงพลอง | บุรีรัมย์ | ✓ | | 2543 | 1 | Open Dump | ไม่ถูกต้อง | 48 | ภาคตะวันออกเฉียงเหนือ | 300469 | 1691531 | 0 | 4.31 |
| 36 | บ่อขยะทต.หนองไม้งาม | ชาวบ้านทิ้ง ม.10 ต.หนองไม้งาม อ.บ้านกรวด จ.บุรีรัมย์ | ทต.หนองไม้งาม | บุรีรัมย์ | ✓ | | 2556 | 1.5 | Open Dump | ไม่ถูกต้อง | 48 | ภาคตะวันออกเฉียงเหนือ | 286892 | 1586297 | 0 | 10.14 |
| 37 | บ่อขยะอบต.บ้านเป้า | ชาวบ้านทิ้ง บ้านดอนกลาง ม.3 ต.บ้านเป้า อ.พุทไธสง จ.บุรีรัมย์ | อบต.บ้านเป้า | บุรีรัมย์ | ✓ | | 2550 | 2 | Open Dump | ไม่ถูกต้อง | 48 | ภาคตะวันออกเฉียงเหนือ | 275091 | 1726866 | 0 | 1.27 |
| 38 | บ่อขยะอบต.บ้านเป้า | ชาวบ้านทิ้ง บ้านสระแก้ว ม.6 ต.บ้านเป้า อ.พุทไธสง จ.บุรีรัมย์ | อบต.บ้านเป้า | บุรีรัมย์ | ✓ | | 2549 | 90 | Open Dump | ไม่ถูกต้อง | 48 | ภาคตะวันออกเฉียงเหนือ | 272672 | 1728289 | 0 | 1.27 |
| 39 | บ่อขยะอบต.บ้านเป้า | ชาวบ้านทิ้ง บ้านหนองบัวตะใกล้ ม.2 ต.บ้านเป้า อ.พุทไธสง จ.บุรีรัมย์ | อบต.บ้านเป้า | บุรีรัมย์ | ✓ | | 2551 | 3 | Open Dump | ไม่ถูกต้อง | 48 | ภาคตะวันออกเฉียงเหนือ | 274366 | 1728782 | 0 | 1.27 |
| 40 | บ่อขยะอบต.บ้านเป้า | ชาวบ้านทิ้ง บ้านหนองบัวลอง ม.10 ต.บ้านเป้า อ.พุทไธสง จ.บุรีรัมย์ | อบต.บ้านเป้า | บุรีรัมย์ | ✓ | | 2548 | 2 | Open Dump | ไม่ถูกต้อง | 48 | ภาคตะวันออกเฉียงเหนือ | 276504 | 1726976 | 0 | 1.27 |

สถานที่กำจัดขยะมูลฝอย ปี 2558 จ. บุรีรัมย์

| ลำดับที่ | ชื่อสถานที่กำจัดขยะมูลฝอย | ที่อยู่ | ผู้ดำเนินการ (ระบุชื่อ) | จังหวัด | หน่วยงานดำเนินการ | | ปีที่เปิดดำเนินการ (พ.ศ) | ขนาดพื้นที่ (ไร่) | กระบวนการ | ความถูกต้องของการดำเนินการ | พิกัดสถานที่กำจัดขยะมูลฝอย | | | | ผู้ทิ้งร่วม | ปริมาณขยะที่เข้าระบบ (ตัน/วัน) |
|---|---|---|---|---|---|---|---|---|---|---|---|---|---|---|---|---|
| | | | | | รัฐ | เอกชน | | | | | โซน | ภูมิภาค | พิกัดแกน X | พิกัดแกน Y | | |
| 41 | บ่อขยะอบต.แดงใหญ่ | ชาวบ้านทิ้ง บ้านหนองจิก ม.7 ต.แดงใหญ่ อ.บ้านใหม่ไชยพจน์ จ.บุรีรัมย์ | อบต.แดงใหญ่ | บุรีรัมย์ | ✓ | | 2546 | 4 | Open Dump | ไม่ถูกต้อง | 48 | ภาคตะวันออกเฉียงเหนือ | 272650 | 1723617 | 0 | 4.27 |
| 42 | บ่อขยะอบต.หนองแวง | ชาวบ้านทิ้ง บ้านบง ม.9 ต.หนองแวง อ.บ้านใหม่ไชยพจน์ จ.บุรีรัมย์ | อบต.หนองแวง | บุรีรัมย์ | ✓ | | 2555 | 0.125 | Open Dump | ไม่ถูกต้อง | 48 | ภาคตะวันออกเฉียงเหนือ | 274472 | 1719235 | 0 | 4.15 |
| 43 | บ่อขยะอบต.หนองแวง | ชาวบ้านทิ้งบ้านหนองนกกู่ ม.10 ต.หนองแวง อ.บ้านใหม่ไชยพจน์ จ.บุรีรัมย์ | อบต.หนองแวง | บุรีรัมย์ | ✓ | | 2555 | 0.125 | Open Dump | ไม่ถูกต้อง | 48 | ภาคตะวันออกเฉียงเหนือ | 275589 | 1719765 | 0 | 4.15 |
| 44 | บ่อขยะอบต.หนองแวง | ชาวบ้านทิ้ง บ้านแก ม.8 ต.หนองแวง อ.บ้านใหม่ไชยพจน์ จ.บุรีรัมย์ | อบต.หนองแวง | บุรีรัมย์ | ✓ | | 2554 | 0.25 | Open Dump | ไม่ถูกต้อง | 48 | ภาคตะวันออกเฉียงเหนือ | 273500 | 1721373 | 0 | 4.15 |
| 45 | บ่อขยะอบต.หนองแวง | ชาวบ้านทิ้ง บ้านหลักศิลา ม.13 ต.หนองแวง อ.บ้านใหม่ไชยพจน์ จ.บุรีรัมย์ | อบต.หนองแวง | บุรีรัมย์ | ✓ | | 2554 | 0.25 | Open Dump | ไม่ถูกต้อง | 48 | ภาคตะวันออกเฉียงเหนือ | 277291 | 1723028 | 0 | 4.15 |
| 46 | บ่อขยะอบต.บ้านคู | ชาวบ้านทิ้ง บ้านบง ม.4 ต.บ้านคู อ.นาโพธิ์ จ.บุรีรัมย์ | อบต.บ้านคู | บุรีรัมย์ | ✓ | | 2549 | 1 | Open Dump | ไม่ถูกต้อง | 48 | ภาคตะวันออกเฉียงเหนือ | 275716 | 1738314 | 0 | 6.17 |
| 47 | บ่อขยะอบต.ทะเมนชัย | ชาวบ้านทิ้ง บ้านหนองม่วงใต้ ม.15 ต.ทะเมนชัย อ.ลำปลายมาศ จ.บุรีรัมย์ | อบต.ทะเมนชัย | บุรีรัมย์ | ✓ | | 2543 | 27 | Open Dump | ไม่ถูกต้อง | 48 | ภาคตะวันออกเฉียงเหนือ | 282352 | 1664400 | 0 | 4.89 |
| 48 | บ่อขยะอบต.สระแก้ว | ชาวบ้านทิ้ง ม.11 ต.สระแก้ว อ.หนองหงส์ จ.บุรีรัมย์ | อบต.สระแก้ว | บุรีรัมย์ | ✓ | | 2555 | 0.5 | Open Dump | ไม่ถูกต้อง | 48 | ภาคตะวันออกเฉียงเหนือ | 251940 | 1637779 | 0 | 2.12 |
| 49 | บ่อขยะอบต.เสาเดียว | ชาวบ้านทิ้ง บ้านศรีพัฒนา ม.4 ถ.ลำปลายมาศ-หนองกี่ ต.เสาเดียว อ.หนองหงส์ จ.บุรีรัมย์ | อบต.เสาเดียว | บุรีรัมย์ | ✓ | | 2556 | 0.3 | Open Dump | ไม่ถูกต้อง | 48 | ภาคตะวันออกเฉียงเหนือ | 244941 | 1647069 | 0 | 6.08 |
| 50 | บ่อขยะอบต.ดงอีจาน | ม.5 ต.ดงอีจาน อ.โนนสุวรรณ จ.บุรีรัมย์ | ทต.โนนสุวรรณ | บุรีรัมย์ | ✓ | | 2553 | 1 | Open Dump | ไม่ถูกต้อง | 48 | ภาคตะวันออกเฉียงเหนือ | 233555 | 1612036 | 0 | 8.00 |

หมายเหตุ N/A หมายถึง ไม่มีการรายงานข้อมูลในส่วนนี้

# แผนที่แสดงตำแหน่งที่ตั้งสถานที่กำจัดขยะมูลฝอย จังหวัดศรีสะเกษ ปี พ.ศ. 2558

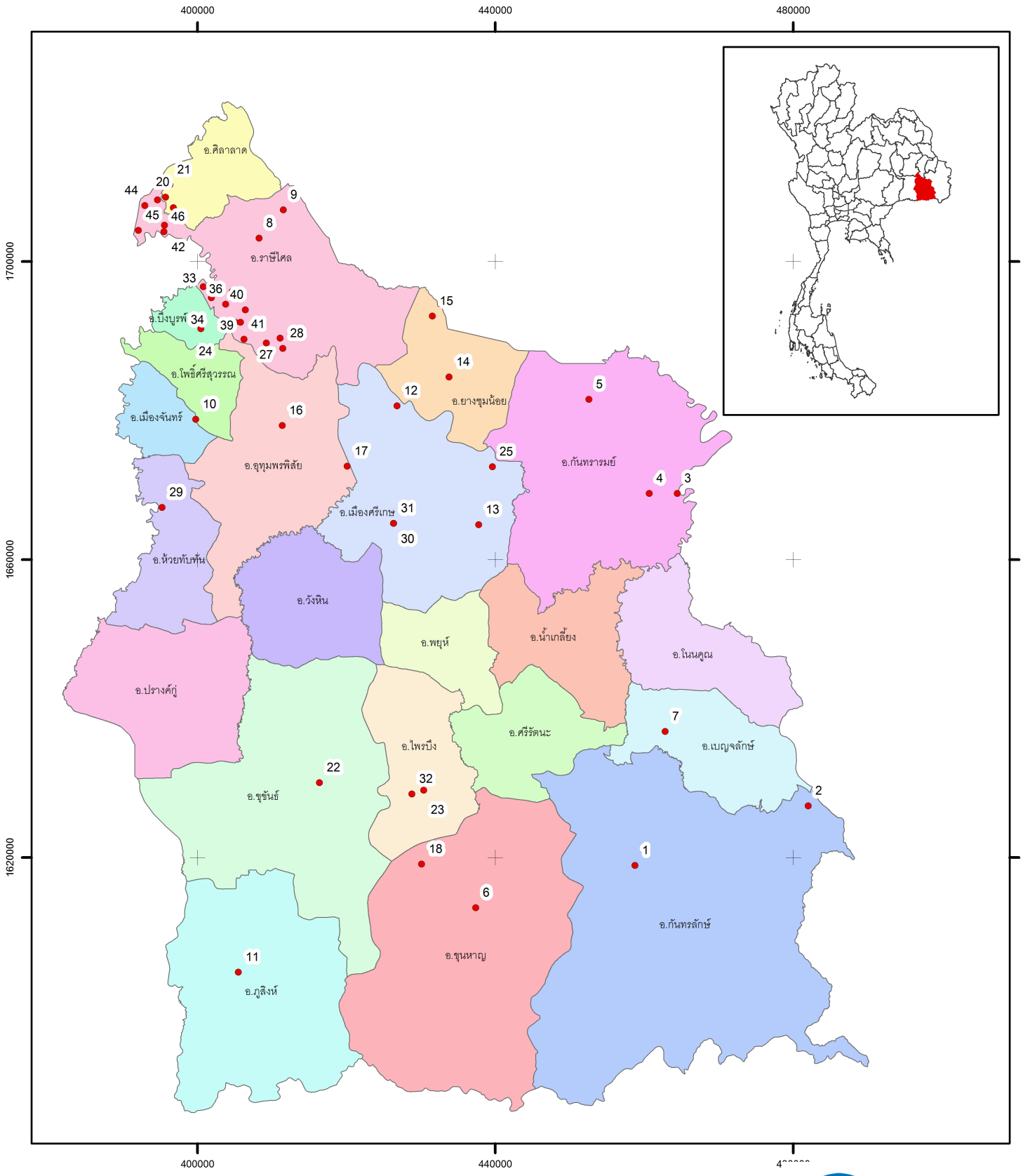


## สัญลักษณ์

- แนวเขตอำเภอ
- ตำแหน่งสถานที่กำจัดขยะมูลฝอย

N
W E
S

0 5 10 20 30 40 Kilometers

กรมควบคุมมลพิษ
POLLUTION CONTROL DEPARTMENT

ส่วนขยะมูลฝอยและสิ่งปฏิกูล
สำนักจัดการการกากของเสียและสารอันตราย กรมควบคุมมลพิษ
กระทรวงทรัพยากรธรรมชาติและสิ่งแวดล้อม

สถานที่กำจัดขยะมูลฝอย ปี 2558 จศรีษะเกษ

| ลำดับที่ | ชื่อสถานที่กำจัดขยะมูลฝอย | ที่อยู่ | ผู้ดำเนินการ (ระบุชื่อ) | จังหวัด | หน่วยงานดำเนินการ | | ปีที่เปิดดำเนินการ (พ.ศ) | ขนาดพื้นที่ (ไร่) | กระบวนการ | ความถูกต้องของการดำเนินการ | พิกัดสถานที่กำจัดขยะมูลฝอย | | | | ผู้ทิ้งร่วม | ปริมาณขยะที่เข้าระบบ (ตัน/วัน) |
|---|---|---|---|---|---|---|---|---|---|---|---|---|---|---|---|---|
| | | | | | รัฐ | เอกชน | | | | | โซน | ภูมิภาค | พิกัดแกน X | พิกัดแกน Y | | |
| 1 | บ่อขยะทม.กันทรลักษ์ | ป่าไม้พัฒนา หมู่ที่ 7 ต.หนองหญ้าลาด อ.กันทรลักษ์ จ.ศรีสะเกษ | จ้างเอกชน | ศรีษะเกษ | | ✓ | 2556 | 3 | Open Dump | ไม่ถูกต้อง | 48 | ภาคตะวันออกเฉียงเหนือ | 458746 | 1618895 | 0 | 20.65 |
| 2 | บ่อขยะอบต.กุดเสลา | ที่สาธารณะโคกทำเล บ้านหุ่งสว่าง หมู่ 6 ต.กุดเสลา อ.กันทรลักษ์ จ.ศรีสะเกษ | อบต.กุดเสลา | ศรีษะเกษ | ✓ | | 2550 | 2 งาน | Open Dump | ไม่ถูกต้อง | 48 | ภาคตะวันออกเฉียงเหนือ | 482041 | 1626889 | 0 | 6.61 |
| 3 | บ่อขยะอบต.โนนสัง | หมู่ที่ 13 ต. โนนสังข์ อ.กันทรารมย์ จ.ศรีสะเกษ | อบต.โนนสัง | ศรีษะเกษ | ✓ | | 2556 | 1 งาน | Open Dump | ไม่ถูกต้อง | 48 | ภาคตะวันออกเฉียงเหนือ | 464448 | 1668838 | 0 | 3.00 |
| 4 | บ่อขยะอบต.โนนสัง | บ้านโนนผึ้ง หมู่ที่ 1,10 ต.โนนสังข์ อ.กันทรารมย์ จ.ศรีสะเกษ | อบต.โนนสัง | ศรีษะเกษ | ✓ | | N/A | 1 งาน | Open Dump | ไม่ถูกต้อง | 48 | ภาคตะวันออกเฉียงเหนือ | 460665 | 1668857 | 0 | 3.47 |
| 5 | บ่อขยะอบต.เมืองน้อย | หมู่ที่ 7 ต.เมืองน้อย อ.กันทรารมย์ จ.ศรีสะเกษ | อบต.เมืองน้อย | ศรีษะเกษ | ✓ | | 2548 | 1 งาน | Open Dump | ไม่ถูกต้อง | 48 | ภาคตะวันออกเฉียงเหนือ | 452592 | 1681464 | 0 | 6.50 |
| 6 | บ่อขยะทต.ขุนหาญ | หมู่ที่3 ต.โนนสูง อ.ขุนหาญ จ.ศรีสะเกษ | ทต.ขุนหาญ | ศรีษะเกษ | ✓ | | 2542 | 11 | Open Dump | ไม่ถูกต้อง | 48 | ภาคตะวันออกเฉียงเหนือ | 437361 | 1613218 | 1 | 12.06 |
| 7 | บ่อขยะอบต.เสียว | หมู่ที่ 9 ต.เสียว อ.เบญจลักษ์ จ.ศรีสะเกษ | อบต.เสียว | ศรีษะเกษ | ✓ | | 2549 | 3 | Open Dump | ไม่ถูกต้อง | 48 | ภาคตะวันออกเฉียงเหนือ | 462803 | 1636883 | 0 | 3.68 |
| 8 | บ่อขยะอบต.ดู่ | หมู่ที่ 2,8,13 ต.ดู่ อ.ราษีไศล จ.ศรีสะเกษ | อบต.ดู่ | ศรีษะเกษ | ✓ | | 2552 | 11 | Open Dump | ไม่ถูกต้อง | 48 | ภาคตะวันออกเฉียงเหนือ | 408288 | 1703105 | 0 | 3.34 |
| 9 | บ่อขยะอบต.ดู่ | บ้านกระเดา หมู่ที่ 12 ต.ดู่ อ.ราษีไศล จ.ศรีสะเกษ | อบต.ดู่ | ศรีษะเกษ | ✓ | | 2552 | 6 | Open Dump | ไม่ถูกต้อง | 48 | ภาคตะวันออกเฉียงเหนือ | 411548 | 1706917 | 0 | 3.34 |
| 10 | บ่อขยะทต.โดด | บ้านหนองกกยูง หมู่ที่ 10 ต.โดด อ.โพธิ์ศรีสุวรรณ จ.ศรีสะเกษ | ทต.โดด | ศรีษะเกษ | ✓ | | 2549 | 7 | Open Dump | ไม่ถูกต้อง | 48 | ภาคตะวันออกเฉียงเหนือ | 399765 | 1678801 | 0 | 3.00 |
| 11 | บ่อขยะอบต.ตึกชู | บ้านคลองสาน หมู่ที่ 15 ต.ห้วยตึกชู อ.ภูสิงห์ ศรีสะเกษ | อบต.ตึกชู | ศรีษะเกษ | ✓ | | 2547 | 100 | Open Dump | ไม่ถูกต้อง | 48 | ภาคตะวันออกเฉียงเหนือ | 405493 | 1604565 | 0 | 8.32 |
| 12 | บ่อขยะทต.น้ำคำ | หมู่ที่ 10 บ้านหัวนา ต.น้ำคำ อ.เมือง จ.ศรีสะเกษ | ทต.น้ำคำ | ศรีษะเกษ | ✓ | | 2546 | 4 | Open Dump | ไม่ถูกต้อง | 48 | ภาคตะวันออกเฉียงเหนือ | 426798 | 1680596 | 0 | 6.12 |
| 13 | บ่อขยะเอกชนในพื้นที่อบต.ตะดอบ | บ้านตะดอบ หมู่ที่ 1 ต.ตะดอบ อ.เมือง จ.ศรีสะเกษ | เอกชน | ศรีษะเกษ | | ✓ | 2552 | 10 | Open Dump | ไม่ถูกต้อง | 48 | ภาคตะวันออกเฉียงเหนือ | 437763 | 1664647 | 0 | 6.00 |
| 14 | บ่อขยะทต.ยางชุมน้อย | หมู่ที่ 8 ต.ยางชุมน้อย อ.ยางชุมน้อย จ.ศรีสะเกษ | ทต.ยางชุมน้อย | ศรีษะเกษ | ✓ | | 2540 | 28 | Open Dump | ไม่ถูกต้อง | 48 | ภาคตะวันออกเฉียงเหนือ | 433804 | 1684476 | 0 | 5.99 |
| 15 | บ่อขยะอบต.โนนคูณ | บ้านโนนคูณหมู่ที่ 2 ต.โนนคูณ อ.ยางชุมน้อย จ.ศรีสะเกษ | อบต.โนนคูณ | ศรีษะเกษ | ✓ | | 2549 | 2 | Open Dump | ไม่ถูกต้อง | 48 | ภาคตะวันออกเฉียงเหนือ | 431564 | 1692648 | 0 | 6.06 |
| 16 | บ่อขยะเทศบาลตำบลกำแพง | บ้านสมอ ตำบลโพธิ์ชัย อุทุมพรพิสัย จ.ศรีสะเกษ | เทศบาลตำบลกำแพง | ศรีษะเกษ | ✓ | | 2547 | 40 | Open Dump | ไม่ถูกต้อง | 48 | ภาคตะวันออกเฉียงเหนือ | 411388 | 1677947 | 0 | 4.11 |
| 17 | บ่อขยะอบต.ชะยูง | หมู่ที่ 11 ต.ชะยูง อ.อุทุมพิสัย จ.ศรีสะเกษ | อบต.ชะยูง | ศรีษะเกษ | ✓ | | 2550 | 1 งาน | Open Dump | ไม่ถูกต้อง | 48 | ภาคตะวันออกเฉียงเหนือ | 420121 | 1672501 | 0 | 4.90 |
| 18 | บ่อขยะทต.โพธิ์กระสังข์ | ที่สาธารณะหนองตาโคก บ้านแต้พัฒนา หมู่ 11 ต.โพธิ์กระสังข์ อ.ขุนหาญ จ.ศรีษะเกษ | ทต.โพธิ์กระสังข์ | ศรีษะเกษ | ✓ | | 2554 | 2 | Open Dump | ไม่ถูกต้อง | 48 | ภาคตะวันออกเฉียงเหนือ | 430116 | 1619082 | 0 | 4.00 |
| 19 | บ่อขยะอบต.หนองบัวดง | บ้านโนนสมบูรณ์ หมู่ที่ 2 ต.หนองบัวดง อ.กิ่งศิลาลาด จ.ศรีสะเกษ | อบต.หนองบัวดง | ศรีษะเกษ | ✓ | | 2556 | 2 งาน | Open Dump | ไม่ถูกต้อง | 48 | ภาคตะวันออกเฉียงเหนือ | 396777 | 1707204 | 0 | 1.35 |
| 20 | บ่อขยะอบต.หนองบัวดง | บ้านหนองบัวดง หมู่ที่ 6 ต.หนองบัวดง อ.ศิลาลาด จ.ศรีสะเกษ | อบต.หนองบัวดง | ศรีษะเกษ | ✓ | | 2556 | 2 งาน | Open Dump | ไม่ถูกต้อง | 48 | ภาคตะวันออกเฉียงเหนือ | 395721 | 1708621 | 0 | 1.35 |
| 21 | บ่อขยะอบต.หนองบัวดง | บ้านหนองจอก หมู่ที่ 7 ต.หนองบัวดง อ.ศิลาลาด จ.ศรีสะเกษ | อบต.หนองบัวดง | ศรีษะเกษ | ✓ | | N/A | 1 งาน | Open Dump | ไม่ถูกต้อง | 48 | ภาคตะวันออกเฉียงเหนือ | 396305 | 1710283 | 0 | 1.35 |
| 22 | บ่อขยะเทศตำบลเมืองขุขันธ์ | บ่อกำจัดขยะบ้านสอาง หมู่ 11 ต.ห้วยเหนือ อ.ขุขันธ์ จ.ศรีสะเกษ | ทต.เมืองขุขันธ์ | ศรีษะเกษ | ✓ | | 2544 | 39 | Open Dump | ไม่ถูกต้อง | 48 | ภาคตะวันออกเฉียงเหนือ | 416392 | 1630026 | 1 | 19.83 |
| 23 | บ่อขยะทต.ไพรบึง | ป่าสาธารณประโยชน์ บ้านโพธิ์ไทร ม. 20 ถ.พยุห์-ขุนหาญ ตำบลไพรบึง อำเภอไพรบึง จ.ศรีสะเกษ | ทต.ไพรบึง | ศรีษะเกษ | ✓ | | 2549 | 2 | Open Dump | ไม่ถูกต้อง | 48 | ภาคตะวันออกเฉียงเหนือ | 430386 | 1629007 | 0 | 5.00 |
| 24 | บ่อขยะทต.บึงบูรพ์ | บ้านค้อ หมู่ 11 ตำบลเป๊าะ อ.บึงบูรพ์ จ.ศรีสะเกษ | ทต.บึงบูรพ์ | ศรีษะเกษ | ✓ | | 2546 | 4 | Sanitary Landfill | ถูกต้อง | 48 | ภาคตะวันออกเฉียงเหนือ | 400485 | 1690962 | 0 | 5.60 |
| 25 | บ่อขยะอบต.โพนเขวา | บ้านโพนเขวา หมู่ที่2 ต.โพนเขวา อ.เมือง จ.ศรีสะเกษ | อบต.โพนเขวา | ศรีษะเกษ | ✓ | | 2543 | 5 | Open Dump | ไม่ถูกต้อง | 48 | ภาคตะวันออกเฉียงเหนือ | 439608 | 1672426 | 0 | 12.95 |
| 26 | บ่อขยะอบต.หนองอึ่ง | บ้านหนองบัวหลวง หมู่ที่ 16 ต.หนองอึ่ง อ.ราษีไศล จ.ศรีสะเกษ | อบต.หนองอึ่ง | ศรีษะเกษ | ✓ | | 2546 | 1 | Open Dump | ไม่ถูกต้อง | 48 | ภาคตะวันออกเฉียงเหนือ | 409262 | 1689019 | 0 | 2.44 |
| 27 | บ่อขยะอบต.หนองอึ่ง | โนนไทย ตั้งอยู่ที่ บ้านกอกแก้ว หมู่ 10 ต.หนองอึ่ง อ.ราษีไศล จ.ศรีสะเกษ | อบต.หนองอึ่ง | ศรีษะเกษ | ✓ | | N/A | 1 | Open Dump | ไม่ถูกต้อง | 48 | ภาคตะวันออกเฉียงเหนือ | 411100 | 1689700 | 0 | 2.44 |
| 28 | บ่อขยะอบต.หนองอึ่ง | บ้านโต่งโต้น ม.4 ตำบลหนองอึ่ง อ.ราษีไศล จ.ศรีสะเกษ | อบต.หนองอึ่ง | ศรีษะเกษ | ✓ | | 2546 | 1 | Open Dump | ไม่ถูกต้อง | 48 | ภาคตะวันออกเฉียงเหนือ | 411475 | 1688296 | 0 | 2.44 |
| 29 | บ่อขยะทต.ห้วยทับทัน | บ้านยกพอก หมู่ที่ 3 ต.ห้วยทับทัน อ.ห้วยทับทัน จ.ศรีสะเกษ | ทต.ห้วยทับทัน | ศรีษะเกษ | ✓ | | 2536 | 10 | Open Dump | ไม่ถูกต้อง | 48 | ภาคตะวันออกเฉียงเหนือ | 395255 | 1666947 | 0 | 2.01 |
| 30 | บ่อขยะทม.ศรีสะเกษ | บ้านหนองสาด หมู่ 4 ต.หนองครก อ.เมือง จ.ศรีสะเกษ | ทม.ศรีสะเกษ | ศรีษะเกษ | ✓ | | 2544 | 255 | itary Landfill / Compos | ถูกต้อง | 48 | ภาคตะวันออกเฉียงเหนือ | 426343 | 1664842 | 20 | 71.13 |
| 31 | บ่อขยะทม.ศรีสะเกษ | บ้านหนองสาด หมู่ 4 ต.หนองครก อ.เมือง จ.ศรีสะเกษ | ทม.ศรีสะเกษ (งบของ อบจ.) | ศรีษะเกษ | ✓ | | 2544 | 255 | Composting | ถูกต้อง | 48 | ภาคตะวันออกเฉียงเหนือ | 426343 | 1664842 | 20 | 71.13 |
| 32 | บ่อขยะทต.สำโรงพลัน | ป่าหนองเสม็ด บ้านสังกัน หมู่ 9 ต.สำโรงพลัน อ.ไพรบึง จ.ศรีสะเกษ | ทต.สำโรงพลัน | ศรีษะเกษ | ✓ | | N/A | N/A | Open Dump | ไม่ถูกต้อง | 48 | ภาคตะวันออกเฉียงเหนือ | 428800 | 1628500 | 0 | 1.50 |
| 33 | บ่อขยะทต.บัวหุ่ง | ป่าช้าสาธารณะ หมู่ 1 ต.บัวหุ่ง อ.ราศีไศล จ.ศรีสะเกษ | ทต.บัวหุ่ง | ศรีษะเกษ | ✓ | | N/A | N/A | Open Dump | ไม่ถูกต้อง | 48 | ภาคตะวันออกเฉียงเหนือ | 400790 | 1696597 | 0 | 0.86 |
| 34 | บ่อขยะทต.บัวหุ่ง | ป่าช้าชุมชนบ้านอีหนา หมู่ 2 ต.บัวหุ่ง อ.ราษีไศล จ.ศรีสะเกษ | ทต.บัวหุ่ง | ศรีษะเกษ | ✓ | | N/A | N/A | Open Dump | ไม่ถูกต้อง | 48 | ภาคตะวันออกเฉียงเหนือ | 401879 | 1695098 | 0 | 0.86 |
| 35 | บ่อขยะทต.บัวหุ่ง | ที่สาธารณประโยชน์ อยู่ที่ดอนปู่ตา หมู่ 3 ต.บัวหุ่ง อ.ราษีไศล จ.ศรีสะเกษ | ทต.บัวหุ่ง | ศรีษะเกษ | ✓ | | N/A | N/A | Open Dump | ไม่ถูกต้อง | 48 | ภาคตะวันออกเฉียงเหนือ | 404685 | 1695930 | 0 | 0.86 |
| 36 | บ่อขยะทต.บัวหุ่ง | ป่าช้าสาธารณะ หมู่ 4 ต.บัวหุ่ง อ.ราศีไศล จ.ศรีสะเกษ | ทต.บัวหุ่ง | ศรีษะเกษ | ✓ | | N/A | N/A | Open Dump | ไม่ถูกต้อง | 48 | ภาคตะวันออกเฉียงเหนือ | 403814 | 1694252 | 0 | 0.86 |
| 37 | บ่อขยะทต.บัวหุ่ง | ที่สาธารณประโยชน์ อยู่ที่ดอนหัวแตก หมู่ 5 ต.บัวหุ่ง อ.ราษีไศล จ.ศรีสะเกษ | ทต.บัวหุ่ง | ศรีษะเกษ | ✓ | | N/A | N/A | Open Dump | ไม่ถูกต้อง | 48 | ภาคตะวันออกเฉียงเหนือ | 405069 | 1691831 | 0 | 0.86 |
| 38 | บ่อขยะทต.บัวหุ่ง | ป่าสาธารณะ หมู่ 7 ต.บัวหุ่ง อ.ราษีไศล จ.ศรีสะเกษ | ทต.บัวหุ่ง | ศรีษะเกษ | ✓ | | N/A | N/A | Open Dump | ไม่ถูกต้อง | 48 | ภาคตะวันออกเฉียงเหนือ | 405466 | 1695610 | 0 | 0.86 |
| 39 | บ่อขยะทต.บัวหุ่ง | ป่าชุมชนโนนชาด หมู่ 9 ต.บัวหุ่ง อ.ราษีไศล จ.ศรีสะเกษ | ทต.บัวหุ่ง | ศรีษะเกษ | ✓ | | N/A | N/A | Open Dump | ไม่ถูกต้อง | 48 | ภาคตะวันออกเฉียงเหนือ | 405799 | 1691831 | 0 | 0.86 |
| 40 | บ่อขยะทต.บัวหุ่ง | ที่สาธารณะประโยชน์ หมู่ 17 ต.บัวหุ่ง อ.ราษีไศล จ.ศรีสะเกษ | ทต.บัวหุ่ง | ศรีษะเกษ | ✓ | | N/A | N/A | Open Dump | ไม่ถูกต้อง | 48 | ภาคตะวันออกเฉียงเหนือ | 406457 | 1693496 | 0 | 0.86 |
| 41 | บ่อขยะอบต.ตำแย | ป่าช้า บ.หนองนาทอง หมู่ 14 ต.ตำแย อ.พยุห์ จ.ศรีสะเกษ | อบต.ตำแย | ศรีษะเกษ | ✓ | | N/A | 1 | Open Dump | ไม่ถูกต้อง | 48 | ภาคตะวันออกเฉียงเหนือ | 406260 | 1689551 | 0 | 1.00 |
| 42 | บ่อขยะอบต.ด่าน | ที่สาธารณะประโยชน์ หมู่ 2 บ้านหนองบ่อ ต.ด่าน อ.ราษีไศล จ.ศรีสะเกษ | อบต.ด่าน | ศรีษะเกษ | ✓ | | N/A | 1 | Open Dump | ไม่ถูกต้อง | 48 | ภาคตะวันออกเฉียงเหนือ | 395575 | 1704847 | 0 | 0.95 |
| 43 | บ่อขยะอบต.ด่าน | ที่สาธารณะประโยชน์ หมู่ 10 บ้านด่าน ต.ด่าน อ.ราษีไศล จ.ศรีสะเกษ | อบต.ด่าน | ศรีษะเกษ | ✓ | | N/A | 1 | Open Dump | ไม่ถูกต้อง | 48 | ภาคตะวันออกเฉียงเหนือ | 394650 | 1708249 | 0 | 0.95 |

สถานที่กำจัดขยะมูลฝอย ปี 2558 จ.ศรีษะเกษ

| ลำดับที่ | ชื่อสถานที่กำจัดขยะมูลฝอย | ที่อยู่ | ผู้ดำเนินการ (ระบุชื่อ) | จังหวัด | หน่วยงานดำเนินการ | | ปีที่เปิดดำเนินการ (พ.ศ) | ขนาดพื้นที่ (ไร่) | กระบวนการ | ความถูกต้องของการดำเนินการ | พิกัดสถานที่กำจัดขยะมูลฝอย | | | | ผู้ทิ้งร่วม | ปริมาณขยะที่เข้าระบบ (ตัน/วัน) |
|---|---|---|---|---|---|---|---|---|---|---|---|---|---|---|---|---|
| | | | | | รัฐ | เอกชน | | | | | โซน | ภูมิภาค | พิกัดแกน X | พิกัดแกน Y | | |
| 44 | บ่อขยะอบต.ด่าน | ที่สาธารณประโยชน์ หมู่ 1 บ้านด่าน ต.ด่าน อ.ราษีไศล จ.ศรีสะเกษ | อบต.ด่าน | ศรีษะเกษ | ✓ | | N/A | 1 | Open Dump | ไม่ถูกต้อง | 48 | ภาคตะวันออกเฉียงเหนือ | 392956 | 1707478 | 0 | 0.95 |
| 45 | บ่อขยะอบต.ด่าน | ที่สาธารณประโยน์ หมู่ 9 บ้านด่าน ต.ด่าน อ.ราษีไศล จ.ศรีสะเกษ | อบต.ด่าน | ศรีษะเกษ | ✓ | | N/A | 1 | Open Dump | ไม่ถูกต้อง | 48 | ภาคตะวันออกเฉียงเหนือ | 392090 | 1704148 | 0 | 0.95 |
| 46 | บ่อขยะอบต.ด่าน | ที่สาธารณะประโยชน์ หมู่ 8 บ้านโนนสังข์ ต.ด่าน อ.ราษีไศล จ.ศรีสะเกษ | อบต.ด่าน | ศรีษะเกษ | ✓ | | N/A | 1 | Open Dump | ไม่ถูกต้อง | 48 | ภาคตะวันออกเฉียงเหนือ | 395515 | 1703994 | 0 | 0.95 |

**หมายเหตุ** N/A หมายถึง ไม่มีการรายงานข้อมูลในส่วนนี้

# ภาคผนวก ข – 12

## สถานที่กำจัดขยะมูลฝอย

## สสภ. 12

# แผนที่แสดงตำแหน่งที่ตั้งสถานที่กำจัดขยะมูลฝอย สำนักงานสิ่งแวดล้อมภาคที่ 12 ปี พ.ศ. 2558

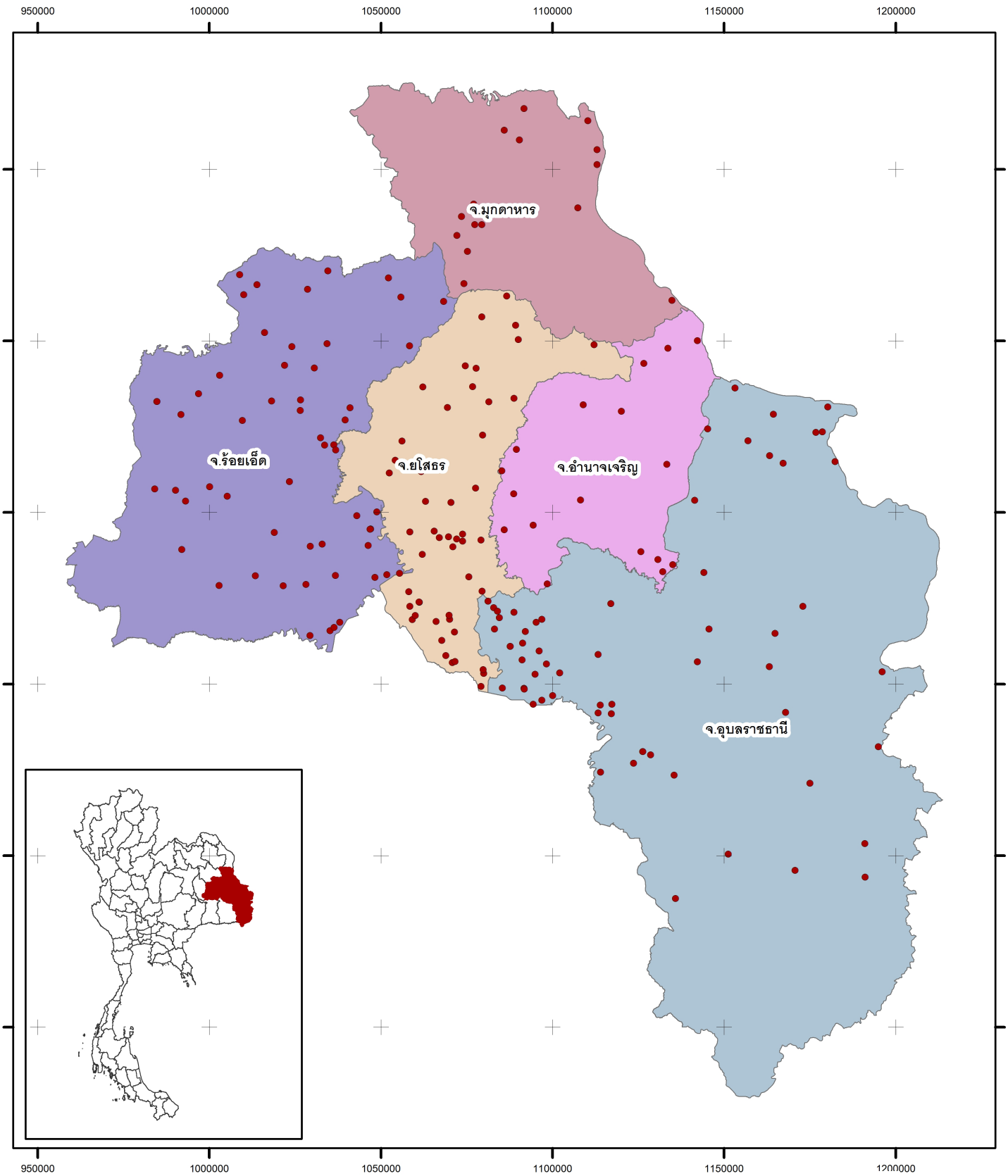


**สัญลักษณ์**

- แนวเขตจังหวัด
- ตำแหน่งสถานที่กำจัดขยะมูลฝอย

N
W E
S

0 5 10 20 30 40 Kilometers

กรมควบคุมมลพิษ
POLLUTION CONTROL DEPARTMENT

ส่วนขยะมูลฝอยและสิ่งปฏิกูล
สำนักจัดการกากของเสียและสารอันตราย กรมควบคุมมลพิษ
กระทรวงทรัพยากรธรรมชาติและสิ่งแวดล้อม

# แผนที่แสดงตำแหน่งที่ตั้งสถานที่กำจัดขยะมูลฝอย จังหวัดอุบลราชธานี ปี พ.ศ. 2558

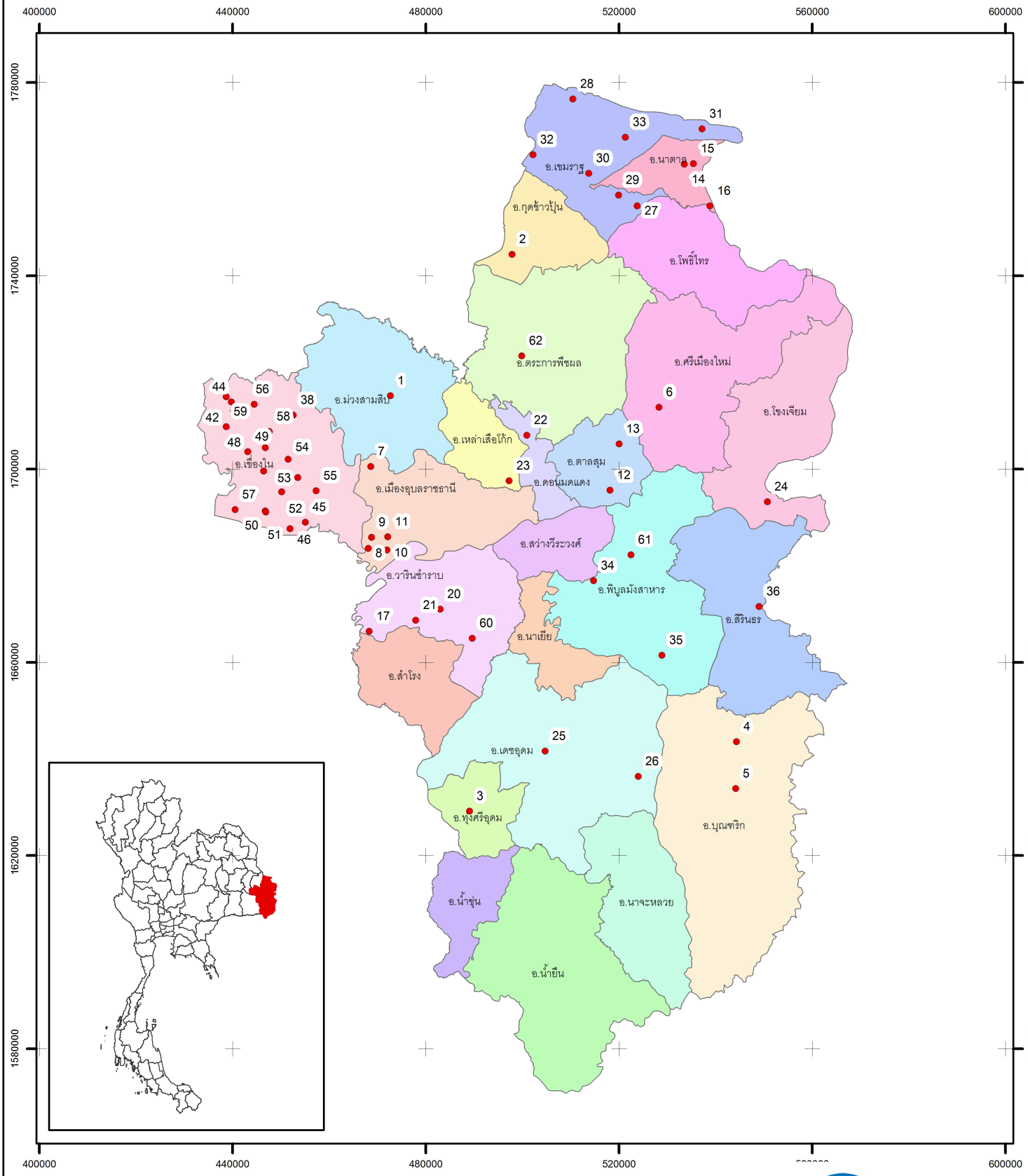


## สัญลักษณ์

- แนวเขตอำเภอ
- ตำแหน่งสถานที่กำจัดขยะมูลฝอย

N
W E
S

0 5 10 20 30 40 Kilometers

กรมควบคุมมลพิษ
POLLUTION CONTROL DEPARTMENT

ส่วนขยะมูลฝอยและสิ่งปฏิกูล
สำนักจัดการกากของเสียและสารอันตราย กรมควบคุมมลพิษ
กระทรวงทรัพยากรธรรมชาติและสิ่งแวดล้อม

**สถานที่กำจัดขยะมูลฝอย ปี 2558 จ.อุบลราชธานี**

| ลำดับที่ | ชื่อสถานที่กำจัดขยะมูลฝอย | ที่อยู่ | ผู้ดำเนินการ (ระบุชื่อ) | จังหวัด | หน่วยงานดำเนินการ | | ปีที่เปิดดำเนินการ (พ.ศ) | ขนาดพื้นที่ (ไร่) | กระบวนการ | ความถูกต้องของการดำเนินการ | พิกัดสถานที่กำจัดขยะมูลฝอย | | | | ผู้ทิ้งร่วม | ปริมาณขยะที่เข้าระบบ (ตัน/วัน) |
|---|---|---|---|---|---|---|---|---|---|---|---|---|---|---|---|---|
| | | | | | รัฐ | เอกชน | | | | | โซน | ภูมิภาค | พิกัดแกน X | พิกัดแกน Y | | |
| 1 | บ่อขยะทต.ม่วงสามสิบ | บ้านม่วง หมู่10 ต.ม่วงสามสิบ อ.ม่วงสามสิบ จ.อุบลราชธานี | ทต.ม่วงสามสิบ | อุบลราชธานี | ✓ | | 2539 | 20-0-0 | Open Dump | ไม่ถูกต้อง | 48 | ภาคตะวันออกเฉียงเหนือ | 472657 | 1715130 | 0 | 2.95 |
| 2 | บ่อขยะทต.กุดข้าวปุ้น | บ้านข้าวปุ้น หมู่1 ต.กุดข้าวปุ้น อ.กุดข้าวปุ้น จ.อุบลราชธานี | ทต.กุดข้าวปุ้น | อุบลราชธานี | ✓ | | 2547 | 25-0-0 | Open Dump | ไม่ถูกต้อง | 48 | ภาคตะวันออกเฉียงเหนือ | 497833 | 1744357 | 0 | 2.80 |
| 3 | บ่อขยะอบต.โคกชำแระ | บ้านหนองคก หมู่1 ต.โคกชำแระ อ.ทุ่งศรีอุดม จ.อุบลราชธานี | อบต.โคกชำแระ | อุบลราชธานี | ✓ | | 2549 | 2-0-0 | Open Dump | ไม่ถูกต้อง | 48 | ภาคตะวันออกเฉียงเหนือ | 489044 | 1629135 | 0 | 2.50 |
| 4 | บ่อขยะทต.คอแลน | บ้านคอแลน หมู่18 ต.คอแลน อ.บุณฑริก จ.อุบลราชธานี | ทต.คอแลน | อุบลราชธานี | ✓ | | 2553 | 2-0-0 | Open Dump | ไม่ถูกต้อง | 48 | ภาคตะวันออกเฉียงเหนือ | 544320 | 1643545 | 0 | 6.00 |
| 5 | บ่อขยะอบต.โพนงาม | ป่าสน ต.โพนงาม อ.บุณฑริก จ.อุบลราชธานี | อบต.โพนงาม | อุบลราชธานี | ✓ | | 2553 | 10-0-0 | Open Dump | ไม่ถูกต้อง | 48 | ภาคตะวันออกเฉียงเหนือ | 544162 | 1633830 | 0 | 7.00 |
| 6 | บ่อขยะทต.ศรีเมืองใหม่ | บ้านดอนโปง หมู่3 ต.ศรีเมืองใหม่ อ.ศรีเมืองใหม่ จ.อุบลราชธานี | ทต.ศรีเมืองใหม่ | อุบลราชธานี | ✓ | | 2552 | 12-0-0 | Open Dump | ไม่ถูกต้อง | 48 | ภาคตะวันออกเฉียงเหนือ | 528263 | 1712745 | 0 | 3.00 |
| 7 | บ่อขยะอบต.ปะอาว | บ้านปะอาว หมู่6 ต.ปะอาว อ.เมือง จ.อุบลราชธานี | อบต.ปะอาว | อุบลราชธานี | ✓ | | 2552 | 2-0-0 | Open Dump | ไม่ถูกต้อง | 48 | ภาคตะวันออกเฉียงเหนือ | 468576 | 1700483 | 0 | 3.00 |
| 8 | บ่อขยะอบต.หนองบ่อ | บ้านท่าสนามชัย หมู่13 ต.หนองบ่อ อ.เมือง จ.อุบลราธานี | อบต.หนองบ่อ | อุบลราชธานี | ✓ | | 2555 | 0-2-0 | Open Dump | ไม่ถูกต้อง | 48 | ภาคตะวันออกเฉียงเหนือ | 468107 | 1683536 | 0 | 1.50 |
| 9 | บ่อขยะอบต.หนองบ่อ | บ้านหนองบ่อ หมู่1 ต.หนองบ่อ อ.เมือง จ.อุบลราชธานี | อบต.หนองบ่อ | อุบลราชธานี | ✓ | | 2555 | 0-2-0 | Open Dump | ไม่ถูกต้อง | 48 | ภาคตะวันออกเฉียงเหนือ | 468742 | 1685818 | 0 | 1.00 |
| 10 | บ่อขยะอบต.หนองบ่อ | บ้านจานตะโนน หมู่11 ต.หนองบ่อ อ.เมือง จ.อุบลราชธานี | อบต.หนองบ่อ | อุบลราชธานี | ✓ | | 2553 | 0-2-0 | Open Dump | ไม่ถูกต้อง | 48 | ภาคตะวันออกเฉียงเหนือ | 471945 | 1683206 | 0 | 1.00 |
| 11 | บ่อขยะอบต.หนองบ่อ | บ้านดงบัง หมู่8 ต.หนองบ่อ อ.เมือง จ.อุบลราชธานี | อบต.หนองบ่อ | อุบลราชธานี | ✓ | | 2553 | 0-2-0 | Open Dump | ไม่ถูกต้อง | 48 | ภาคตะวันออกเฉียงเหนือ | 472120 | 1685905 | 0 | 1.00 |
| 12 | บ่อขยะอบต.ตาลสุม | บ้านโคกตูบช้าง หมู่5 ต.ตาลสุม อ.ตาลสุม จ.อุบลราชธานี | ทต.ตาลสุม | อุบลราชธานี | ✓ | | 2547 | 4-0-0 | Open Dump | ไม่ถูกต้อง | 48 | ภาคตะวันออกเฉียงเหนือ | 518104 | 1695552 | 0 | 3.00 |
| 13 | บ่อขยะอบต.หนองกุง | บ้านหนองกุงใหญ่ หมู่1 ต.หนองกุง อ.ตาลสุม จ.อุบลราชธานี | อบต.หนองกุง | อุบลราชธานี | ✓ | | 2554 | 1-0-0 | Open Dump | ไม่ถูกต้อง | 48 | ภาคตะวันออกเฉียงเหนือ | 519998 | 1705127 | 0 | 1.50 |
| 14 | บ่อขยะอบต.พะลาน | บ้านบก หมู่4 ต.พะลาน อ.นาตาล จ.อุบลราชธานี | อบต.พะลาน | อุบลราชธานี | ✓ | | 2548 | 1-0-0 | Open Dump | ไม่ถูกต้อง | 48 | ภาคตะวันออกเฉียงเหนือ | 533507 | 1763023 | 0 | 2.70 |
| 15 | บ่อขยะอบต.พะลาน | บ้านพะลาน หมู่1 ต.พะลาน อ.นาตาล จ.อุบลราชธานี | อบต.พะลาน | อุบลราชธานี | ✓ | | 2548 | 8-0-0 | Open Dump | ไม่ถูกต้อง | 48 | ภาคตะวันออกเฉียงเหนือ | 535406 | 1763171 | 0 | 1.50 |
| 16 | บ่อขยะอบต.นาตาล | บ้านโนนบก หมู่15 ต.นาตาล อ.นาตาล จ.อุบลราชธานี | อบต.นาตาล | อุบลราชธานี | ✓ | | 2540 | 8-0-0 | Open Dump | ไม่ถูกต้อง | 48 | ภาคตะวันออกเฉียงเหนือ | 538813 | 1754404 | 0 | 6.20 |
| 17 | บ่อขยะทต.ห้วยขะยุง | บ้านน้ำเที่ยง หมู่5 ต.ห้วยขะยุง อ.วารินชำราบ จ.อุบลราชธานี | ทต.ห้วยขะยุง | อุบลราชธานี | ✓ | | 2542 | 26-0-0 | Open Dump | ไม่ถูกต้อง | 48 | ภาคตะวันออกเฉียงเหนือ | 468282 | 1666367 | 0 | 1.58 |
| 18 | บ่อขยะอบต.โนนโหนน | บ้านนาโหนนเหนือ หมู่2 ต.โนนโหนน อ.วารินชำราบ จ.อุบลราชธานี | อบต.โนนโหนน | อุบลราชธานี | ✓ | | 2548 | 1-0-0 | Open Dump | ไม่ถูกต้อง | 48 | ภาคตะวันออกเฉียงเหนือ | 480744 | 1671923 | 0 | 0.50 |
| 19 | บ่อขยะอบต.โนนโหนน | บ้านคอนสาย หมู่3 ต.โนนโหนน อ.วารินชำราบ จ.อุบลราชธานี | อบต.โนนโหนน | อุบลราชธานี | ✓ | | 2550 | 1-0-0 | Open Dump | ไม่ถูกต้อง | 48 | ภาคตะวันออกเฉียงเหนือ | 480744 | 1671923 | 0 | 1.00 |
| 20 | บ่อขยะอบต.โนนโหนน | บ้านโนนโหนน หมู่1 ต.โนนโหนน อ.วารินชำราบ จ.อุบลราชธานี | อบต.โนนโหนน | อุบลราชธานี | ✓ | | 2550 | 1-0-0 | Open Dump | ไม่ถูกต้อง | 48 | ภาคตะวันออกเฉียงเหนือ | 482944 | 1670930 | 0 | 1.00 |
| 21 | บ่อขยะอบต.โนนโหนน | บ้านนาโหนนน้อย หมู่5 ต.โนนโหนน อ.วารินชำราบ จ.อุบลราชธานี | อบต.โนนโหนน | อุบลราชธานี | ✓ | | 2553 | 0-2-0 | Open Dump | ไม่ถูกต้อง | 48 | ภาคตะวันออกเฉียงเหนือ | 477917 | 1668631 | 0 | 0.50 |
| 22 | บ่อขยะอบต.ท่าเมือง | บ้านสว่าง หมู่5 ต.ท่าเมือง อ.ตอนมดแดง จ.อุบลราชธานี | อบต.ท่าเมือง | อุบลราชธานี | ✓ | | 2552 | 5-0-0 | Open Dump | ไม่ถูกต้อง | 48 | ภาคตะวันออกเฉียงเหนือ | 500884 | 1706916 | 0 | 3.00 |
| 23 | บ่อขยะอบต.คำไฮใหญ่ | บ้านคำไฮ หมู่4 ต.คำไฮใหญ่ อ.ตอนมดแดง จ.อุบลราชธานี | อบต.คำไฮใหญ่ | อุบลราชธานี | ✓ | | 2554 | 3-0-0 | Open Dump | ไม่ถูกต้อง | 48 | ภาคตะวันออกเฉียงเหนือ | 497254 | 1697520 | 0 | 4.20 |
| 24 | บ่อขยะทต.บ้านด่านโขงเจียม | บ้านหัวเห่ว หมู่4 ต.โขงเจียม อ.โขงเจียม จ.อุบลราชธานี | ทต.บ้านด่านโขงเจียม | อุบลราชธานี | ✓ | | 2506 | 12-0-0 | Control Dump | ไม่ถูกต้อง | 48 | ภาคตะวันออกเฉียงเหนือ | 550701 | 1693171 | 0 | 2.00 |
| 25 | บ่อขยะอบต.ท่าโพธิ์ศรี | บ้านท่าโพธิ์ศรี หมู่7 ต.ท่าโพธิ์ศรี อ.เดชอุดม จ.อุบลราชธานี | อบต.ท่าโพธิ์ศรี | อุบลราชธานี | ✓ | | 2555 | 0-1-0 | Open Dump | ไม่ถูกต้อง | 48 | ภาคตะวันออกเฉียงเหนือ | 504676 | 1641554 | 0 | 5.91 |
| 26 | บ่อขยะทต.บัวงาม | บ้านบัวงาม หมู่14 ต.บัวงาม อ.เดชอุดม จ.อุบลราชธานี | ทต.บัวงาม | อุบลราชธานี | ✓ | | 2542 | 4-0-0 | Open Dump | ไม่ถูกต้อง | 48 | ภาคตะวันออกเฉียงเหนือ | 523951 | 1636339 | 0 | 6.10 |
| 27 | บ่อขยะอบต.เจียด | บ้านเจียด หมู่1 ต.เจียด อ.เขมราฐ จ.อุบลราชธานี | อบต.เจียด | อุบลราชธานี | ✓ | | 2550 | 2-0-0 | Open Dump | ไม่ถูกต้อง | 48 | ภาคตะวันออกเฉียงเหนือ | 523758 | 1754402 | 0 | 3.50 |
| 28 | บ่อขยะทต.เขมราฐ | บ้านหนองหลวง หมู่14 ต.เขมราฐ อ.เขมราฐ จ.อุบลราชธานี | ทต.เขมราฐ | อุบลราชธานี | ✓ | | 2551 | 20-0-0 | Open Dump | ไม่ถูกต้อง | 48 | ภาคตะวันออกเฉียงเหนือ | 510445 | 1776529 | 1 | 7.51 |
| 29 | บ่อขยะทต.หัวนา | บ้านหัวนา หมู่8 ต.หัวนา อ.เขมราฐ จ.อุบลราชธานี | ทต.หัวนา | อุบลราชธานี | ✓ | | 2548 | 1-0-1 | Open Dump | ไม่ถูกต้อง | 48 | ภาคตะวันออกเฉียงเหนือ | 519898 | 1756648 | 0 | 8.39 |
| 30 | บ่อขยะอบต.แก้งเหนือ | บ้านเรืองอุดม หมู่2 ต.แก้งเหนือ อ.เขมราฐ จ.อุบลราชธานี | อบต.แก้งเหนือ | อุบลราชธานี | ✓ | | 2554 | 0-1-1 | Open Dump | ไม่ถูกต้อง | 48 | ภาคตะวันออกเฉียงเหนือ | 513733 | 1761150 | 0 | 3.50 |
| 31 | บ่อขยะอบต.นาแวง | บ้านนาแวงใหม่ หมู่12 ต.นาแวง อ.เขมราฐ จ.อุบลราชธานี | อบต.นาแวง | อุบลราชธานี | ✓ | | 2553 | 1-0-1 | Open Dump | ไม่ถูกต้อง | 48 | ภาคตะวันออกเฉียงเหนือ | 537180 | 1770323 | 0 | 4.00 |
| 32 | บ่อขยะทต.หนองผือ | บ้านพนมดี หมู่10 ต.หนองผือ อ.เขมราฐ จ.อุบลราชธานี | ทต.หนองผือ | อุบลราชธานี | ✓ | | 2542 | 1-0-1 | Open Dump | ไม่ถูกต้อง | 48 | ภาคตะวันออกเฉียงเหนือ | 502168 | 1764990 | 0 | 2.40 |
| 33 | บ่อขยะทต.ขามป้อม | บ้านเตย หมู่3 ต.ขามป้อม อ.เขมราฐ จ.อุบลราชธานี | ทต.ขามป้อม | อุบลราชธานี | ✓ | | 2554 | 1-0-1 | Open Dump | ไม่ถูกต้อง | 48 | ภาคตะวันออกเฉียงเหนือ | 521313 | 1768629 | 0 | 2.39 |

**สถานที่กำจัดขยะมูลฝอย ปี 2558 จ.อุบลราชธานี**

| ลำดับที่ | ชื่อสถานที่กำจัดขยะมูลฝอย | ที่อยู่ | ผู้ดำเนินการ (ระบุชื่อ) | จังหวัด | หน่วยงานดำเนินการ | | ปีที่เปิดดำเนินการ (พ.ศ) | ขนาดพื้นที่ (ไร่) | กระบวนการ | ความถูกต้องของการดำเนินการ | พิกัดสถานที่กำจัดขยะมูลฝอย | | | | ผู้ทิ้งร่วม | ปริมาณขยะที่เข้าระบบ (ตัน/วัน) |
|---|---|---|---|---|---|---|---|---|---|---|---|---|---|---|---|---|
| | | | | | รัฐ | เอกชน | | | | | โซน | ภูมิภาค | พิกัดแกน X | พิกัดแกน Y | | |
| 34 | บ่อขยะอบต.ไร่ใต้ | บ้านไร่กลาง หมู่5 ต.ไร่ใต้ อ.พิบูลมังสาหาร จ.อุบลราชธานี | อบต.ไร่ใต้ | อุบลราชธานี | ✓ | | 2553 | 1-0-1 | Open Dump | ไม่ถูกต้อง | 48 | ภาคตะวันออกเฉียงเหนือ | 514741 | 1676832 | 0 | 3.47 |
| 35 | บ่อขยะทต.อ่างศิลา | บ้านหนองสำราญ หมู่3 ต.บ้านแขม อ.พิบูลมังสาหาร จ.อุบลราชธานี | ทต.อ่างศิลา | อุบลราชธานี | ✓ | | 2541 | 10-0-1 | Open Dump | ไม่ถูกต้อง | 48 | ภาคตะวันออกเฉียงเหนือ | 528887 | 1661425 | 0 | 1.98 |
| 36 | บ่อขยะอบต.ช่องเม็ก | บ้านทุ่งหนองบัว หมู่4 ต.ช่องเม็ก อ.สิรินธร จ.อุบลราชธานี | อบต.ช่องเม็ก | อุบลราชธานี | ✓ | | 2547 | 4-0-0 | Open Dump | ไม่ถูกต้อง | 48 | ภาคตะวันออกเฉียงเหนือ | 549018 | 1671475 | 1 | 10.80 |
| 37 | บ่อขยะอบต.ศรีสุข | บ้านศรีสุข หมู่1 ต.ศรีสุข อ.เขื่องใน จ.อุบลราชธานี | อบต.ศรีสุข | อุบลราชธานี | ✓ | | 2543 | 0-2-0 | Open Dump | ไม่ถูกต้อง | 48 | ภาคตะวันออกเฉียงเหนือ | 450832 | 1710292 | 0 | 0.50 |
| 38 | บ่อขยะอบต.ศรีสุข | บ้านศรีสุข หมู่2 ต.ศรีสุข อ.เขื่องใน จ.อุบลราชธานี | อบต.ศรีสุข | อุบลราชธานี | ✓ | | 2543 | 0-2-0 | Open Dump | ไม่ถูกต้อง | 48 | ภาคตะวันออกเฉียงเหนือ | 452544 | 1711104 | 0 | 2.00 |
| 39 | บ่อขยะอบต.สร้างถ่อ | บ้านดอนเชียงโท หมู่7 ต.สร้างถ่อ อ.เขื่องใน จ.อุบลราชธานี | อบต.สร้างถ่อ | อุบลราชธานี | ✓ | | 2549 | 2-0-0 | Open Dump | ไม่ถูกต้อง | 48 | ภาคตะวันออกเฉียงเหนือ | 446777 | 1704353 | 0 | 1.50 |
| 40 | บ่อขยะอบต.สร้างถ่อ | บ้านสร้างถ่อ หมู่15 ต.สร้างถ่อ อ.เขื่องใน จ.อุบลราชธานี | อบต.สร้างถ่อ | อุบลราชธานี | ✓ | | 2549 | 3-0-0 | Open Dump | ไม่ถูกต้อง | 48 | ภาคตะวันออกเฉียงเหนือ | 446434 | 1699536 | 0 | 2.00 |
| 41 | บ่อขยะอบต.กลางใหญ่ | บ้านสวน หมู่5 ต.กลางใหญ่ อ.เขื่องใน จ.อุบลราชธานี | อบต.กลางใหญ่ | อุบลราชธานี | ✓ | | 2545 | 2-0-0 | Open Dump | ไม่ถูกต้อง | 48 | ภาคตะวันออกเฉียงเหนือ | 440188 | 1711971 | 0 | 0.50 |
| 42 | บ่อขยะอบต.กลางใหญ่ | บ้านกลางใหญ่ หมู่9 ต.กลางใหญ่ อ.เขื่องใน จ.อุบลราชธานี | อบต.กลางใหญ่ | อุบลราชธานี | ✓ | | 2545 | 1-0-0 | Open Dump | ไม่ถูกต้อง | 48 | ภาคตะวันออกเฉียงเหนือ | 438669 | 1714877 | 0 | 0.50 |
| 43 | บ่อขยะอบต.กลางใหญ่ | บ้านไผ่ หมู่4 ต.กลางใหญ่ อ.เขื่องใน จ.อุบลราชธานี | อบต.กลางใหญ่ | อุบลราชธานี | ✓ | | 2545 | 3-0-0 | Open Dump | ไม่ถูกต้อง | 48 | ภาคตะวันออกเฉียงเหนือ | 437083 | 1716824 | 0 | 0.50 |
| 44 | บ่อขยะอบต.กลางใหญ่ | บ้านกลางใหญ่ หมู่3 ต.กลางใหญ่ อ.เขื่องใน จ.อุบลราชธานี | อบต.กลางใหญ่ | อุบลราชธานี | ✓ | | 2545 | 1-0-0 | Open Dump | ไม่ถูกต้อง | 48 | ภาคตะวันออกเฉียงเหนือ | 439723 | 1713836 | 0 | 1.50 |
| 45 | บ่อขยะอบต.นาคำใหญ่ | บ้านนาคำใหญ่ หมู่2 ต.นาคำใหญ่ อ.เขื่องใน จ.อุบลราชธานี | อบต.นาคำใหญ่ | อุบลราชธานี | ✓ | | 2546 | 1-0-0 | Open Dump | ไม่ถูกต้อง | 48 | ภาคตะวันออกเฉียงเหนือ | 455031 | 1688944 | 0 | 0.50 |
| 46 | บ่อขยะอบต.นาคำใหญ่ | บ้านนาคำใหญ่ หมู่1 ต.นาคำใหญ่ อ.เขื่องใน จ.อุบลราชธานี | อบต.นาคำใหญ่ | อุบลราชธานี | ✓ | | 2550 | 0-2-0 | Open Dump | ไม่ถูกต้อง | 48 | ภาคตะวันออกเฉียงเหนือ | 451886 | 1687626 | 0 | 0.50 |
| 47 | บ่อขยะอบต.นาคำใหญ่ | บ้านป่าข่า หมู่4 ต.นาคำใหญ่ อ.เขื่องใน จ.อุบลราชธานี | อบต.นาคำใหญ่ | อุบลราชธานี | ✓ | | 2555 | 1-0-0 | Open Dump | ไม่ถูกต้อง | 48 | ภาคตะวันออกเฉียงเหนือ | 449352 | 1686530 | 0 | 0.50 |
| 48 | บ่อขยะอบต.ค้อทอง | บ้านหนองขุ่น หมู่9 ต.ค้อทอง อ.เขื่องใน จ.อุบลราชธานี | อบต.ค้อทอง | อุบลราชธานี | ✓ | | 2553 | 1-0-0 | Open Dump | ไม่ถูกต้อง | 48 | ภาคตะวันออกเฉียงเหนือ | 443160 | 1703538 | 0 | 1.50 |
| 49 | บ่อขยะอบต.ค้อทอง | บ้านหนองขุ่น หมู่9 ต.ค้อทอง อ.เขื่องใน จ.อุบลราชธานี | อบต.ค้อทอง | อุบลราชธานี | ✓ | | 2553 | 1-0-0 | Open Dump | ไม่ถูกต้อง | 48 | ภาคตะวันออกเฉียงเหนือ | 443160 | 1703538 | 0 | 2.00 |
| 50 | บ่อขยะอบต.แดงหม้อ | บ้านแดงหม้อ หมู่1 ต.แดงหม้อ อ.เขื่องใน จ.อุบลราชธานี | อบต.แดงหม้อ | อุบลราชธานี | ✓ | | 2535 | 1-0-0 | Open Dump | ไม่ถูกต้อง | 48 | ภาคตะวันออกเฉียงเหนือ | 446773 | 1691264 | 0 | 1.00 |
| 51 | บ่อขยะอบต.แดงหม้อ | บ้านแดงหม้อ หมู่1 ต.แดงหม้อ อ.เขื่องใน จ.อุบลราชธานี | อบต.แดงหม้อ | อุบลราชธานี | ✓ | | 2552 | 2-0-0 | Open Dump | ไม่ถูกต้อง | 48 | ภาคตะวันออกเฉียงเหนือ | 446885 | 1691031 | 0 | 1.00 |
| 52 | บ่อขยะทต.เขื่องใน | บ้านกุดกะเสียน หมู่12 ต.เขื่องใน อ.เขื่องใน จ.อุบลราชธานี | อบต.เขื่องใน | อุบลราชธานี | ✓ | | 2542 | 2-0-0 | Open Dump | ไม่ถูกต้อง | 48 | ภาคตะวันออกเฉียงเหนือ | 450139 | 1695216 | 0 | 0.50 |
| 53 | บ่อขยะทต.เขื่องใน | บ้านจานเขื่อง หมู่8 ต.เขื่องใน อ.เขื่องใน จ.อุบลราชธานี | อบต.เขื่องใน | อุบลราชธานี | ✓ | | 2542 | 1-0-0 | Open Dump | ไม่ถูกต้อง | 48 | ภาคตะวันออกเฉียงเหนือ | 453514 | 1698174 | 0 | 2.00 |
| 54 | บ่อขยะทต.เขื่องใน | บ้านเขื่องกลาง หมู่3 ต.เขื่องใน อ.เขื่องใน จ.อุบลราชธานี | ทต.เขื่องใน | อุบลราชธานี | ✓ | | 2542 | 4-0-0 | Open Dump | ไม่ถูกต้อง | 48 | ภาคตะวันออกเฉียงเหนือ | 451496 | 1701970 | 0 | 0.52 |
| 55 | บ่อขยะอบต.ท่าไห | บ้านหนองแสง หมู่6 ต.ท่าไห อ.เขื่องใน จ.อุบลราชธานี | อบต.ท่าไห | อุบลราชธานี | ✓ | | 2550 | 2-0-0 | Open Dump | ไม่ถูกต้อง | 48 | ภาคตะวันออกเฉียงเหนือ | 457289 | 1695470 | 0 | 4.00 |
| 56 | บ่อขยะทต.บ้านกอก | บ้านกอก หมู่6 ต.บ้านกอก อ.เขื่องใน จ.อุบลราชธานี | ทต.บ้านกอก | อุบลราชธานี | ✓ | | 2554 | 5-0-0 | Open Dump | ไม่ถูกต้อง | 48 | ภาคตะวันออกเฉียงเหนือ | 444478 | 1713361 | 0 | 2.90 |
| 57 | บ่อขยะอบต.ธาตุน้อย | บ้านดินดำ หมู่3 ต.ธาตุน้อย อ.เขื่องใน จ.อุบลราชธานี | อบต.ธาตุน้อย | อุบลราชธานี | ✓ | | 2554 | 5-0-0 | Open Dump | ไม่ถูกต้อง | 48 | ภาคตะวันออกเฉียงเหนือ | 440491 | 1691541 | 0 | 2.00 |
| 58 | บ่อขยะอบต.ยางขี้นก | บ้านยางขี้นก หมู่1 ต.ยางขี้นก อ.เขื่องใน จ.อุบลราชธานี | อบต.ยางขี้นก | อุบลราชธานี | ✓ | | 2547 | 4-0-0 | Open Dump | ไม่ถูกต้อง | 48 | ภาคตะวันออกเฉียงเหนือ | 447610 | 1707734 | 0 | 2.00 |
| 59 | บ่อขยะอบต.บ้านไทย | บ้านโพนทราย หมู่3 ต.บ้านไทย อ.เขื่องใน จ.อุบลราชธานี | อบต.บ้านไทย | อุบลราชธานี | ✓ | | 2540 | 3-0-0 | Open Dump | ไม่ถูกต้อง | 48 | ภาคตะวันออกเฉียงเหนือ | 438681 | 1708696 | 0 | 2.50 |
| 60 | บ่อขยะทม.วารินชำราบ | บ้านดอนผอุง ต.คูเมือง อ.วารินชำราบ จ.อุบลราชธานี | ทม.วารินชำราบ | อุบลราชธานี | ✓ | | 2543 | 281-0-0 | Sanitary Landfill | ถูกต้อง | 48 | ภาคตะวันออกเฉียงเหนือ | 489595 | 1664903 | 36 | 284.83 |
| 61 | บ่อขยะทม.พิบูลมังสาหาร | บ้านหนองแปน ต.โพธิ์ไทร อ.พิบูลมังสาหาร อุบลราชธานี | ทม.พิบูลมังสาหาร | อุบลราชธานี | ✓ | | 2550 | 29-0-0 | Sanitary Landfill | ถูกต้อง | 48 | ภาคตะวันออกเฉียงเหนือ | 522445 | 1682205 | 16 | 63.39 |
| 62 | บ่อขยะทต.ตระการพืชผล | บ้านดอนใหญ่ ต.ขุหลุ อ.ตระการพืชผล จ.อุบลราชธานี | ทต.ตระการพืชผล | อุบลราชธานี | ✓ | | 2549 | 4-0-0 | Controlled Dump | ถูกต้อง | 48 | ภาคตะวันออกเฉียงเหนือ | 499867 | 1723360 | 0 | 8.38 |

**หมายเหตุ** N/A หมายถึง ไม่มีการรายงานข้อมูลในส่วนนี้

# แผนที่แสดงตำแหน่งที่ตั้งสถานที่กำจัดขยะมูลฝอย จังหวัดอำนาจเจริญ ปี พ.ศ. 2558

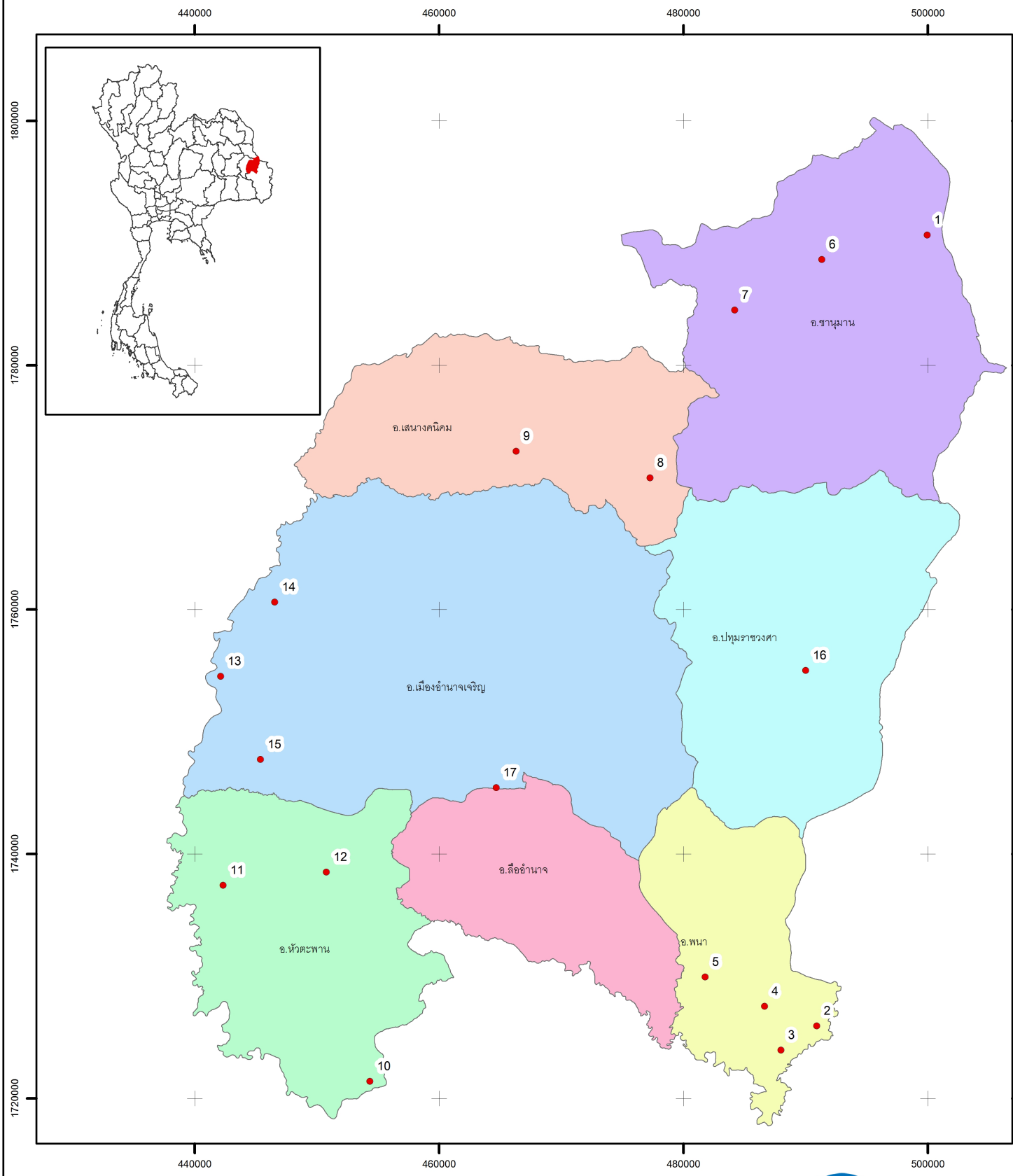


## สัญลักษณ์

- แนวเขตอำเภอ
- ตำแหน่งสถานที่กำจัดขยะมูลฝอย

N
W
E
S

0 3 6 12 18 24 Kilometers

กรมควบคุมมลพิษ
POLLUTION CONTROL DEPARTMENT

ส่วนขยะมูลฝอยและสิ่งปฏิกูล
สำนักจัดการกากของเสียและสารอันตราย กรมควบคุมมลพิษ
กระทรวงทรัพยากรธรรมชาติและสิ่งแวดล้อม

สถานที่กำจัดขยะมูลฝอย ปี 2558 จ. อำนาจเจริญ

| ลำดับที่ | ชื่อสถานที่กำจัดขยะมูลฝอย | ที่อยู่ | ผู้ดำเนินการ (ระบุชื่อ) | จังหวัด | หน่วยงานดำเนินการ | | ปีที่เปิดดำเนินการ (พ.ศ) | ขนาดพื้นที่ (ไร่) | กระบวนการ | ความถูกต้องของการดำเนินการ | พิกัดสถานที่กำจัดขยะมูลฝอย | | | | ผู้ทิ้งร่วม | ปริมาณขยะที่เข้าระบบ (ตัน/วัน) |
|---|---|---|---|---|---|---|---|---|---|---|---|---|---|---|---|---|
| | | | | | รัฐ | เอกชน | | | | | โซน | ภูมิภาค | พิกัดแกน X | พิกัดแกน Y | | |
| 1 | บ่อขยะทต.ชานุมาน | บ้านโนนสำราญ ต.ชานุมาน อ.ชานุมาน จ.อำนาจเจริญ | ทต.ชานุมาน | อำนาจเจริญ | ✓ | | 2542 | 3-0-0 | Open Dump | ไม่ถูกต้อง | 48 | ภาคตะวันออกเฉียงเหนือ | 499964 | 1790630 | 0 | 3.00 |
| 2 | บ่อขยะอบต.จานลาน | บ้านสร้อย ม.10 ต.จานลาน อ.พนา จ.อำนาจเจริญ | อบต.จานลาน | อำนาจเจริญ | ✓ | | 2547 | 1-0-0 | Open Dump | ไม่ถูกต้อง | 48 | ภาคตะวันออกเฉียงเหนือ | 490919 | 1725914 | 0 | 2.00 |
| 3 | บ่อขยะอบต.จานลาน | บ้านหนองศาลา ม.17 ต.จานลาน อ.พนา จ.อำนาจเจริญ | อบต.จานลาน | อำนาจเจริญ | ✓ | | 2547 | 1-0-0 | Open Dump | ไม่ถูกต้อง | 48 | ภาคตะวันออกเฉียงเหนือ | 487989 | 1723947 | 0 | 2.00 |
| 4 | บ่อขยะอบต.จานลาน | บ้านดอนแดง ม.5 ต.จานลาน อ.พนา จ.อำนาจเจริญ | อบต.จานลาน | อำนาจเจริญ | ✓ | | 2547 | 1-0-0 | Open Dump | ไม่ถูกต้อง | 48 | ภาคตะวันออกเฉียงเหนือ | 486645 | 1727535 | 0 | 2.00 |
| 5 | บ่อขยะทต.พระเหลา | บ้านนาสะเบง ม.6 ต.พระเหลา อ.พนา จ.อำนาจเจริญ | ทต.พระเหลา | อำนาจเจริญ | ✓ | | 2554 | 16-0-0 | Open Dump | ไม่ถูกต้อง | 48 | ภาคตะวันออกเฉียงเหนือ | 481778 | 1729932 | 0 | 3.00 |
| 6 | บ่อขยะอบต.คำเขื่อนแก้ว | บ้านดงแสนแก้ว ม.4 ต.คำเขื่อนแก้ว อ.ชานุมาน จ.อำนาจเจริญ | อบต.คำเขื่อนแก้ว | อำนาจเจริญ | ✓ | | 2549 | 1-0-0 | Open Dump | ไม่ถูกต้อง | 48 | ภาคตะวันออกเฉียงเหนือ | 491342 | 1788644 | 0 | 3.00 |
| 7 | บ่อขยะอบต.คำเขื่อนแก้ว | บ้านคำเดือย ม.8 ต.คำเขื่อนแก้ว อ.ชานุมาน จ.อำนาจเจริญ | อบต.คำเขื่อนแก้ว | อำนาจเจริญ | ✓ | | 2549 | 1-0-0 | Open Dump | ไม่ถูกต้อง | 48 | ภาคตะวันออกเฉียงเหนือ | 484204 | 1784504 | 0 | 2.00 |
| 8 | บ่อขยะอบต.หนองไฮ | บ้านนาอุดม ม.3 ต.หนองไฮ อ.เสนางคนิคม จ.อำนาจเจริญ | อบต.หนองไฮ | อำนาจเจริญ | ✓ | | 2550 | 5-0-0 | Open Dump | ไม่ถูกต้อง | 48 | ภาคตะวันออกเฉียงเหนือ | 477276 | 1770773 | 0 | 5.00 |
| 9 | บ่อขยะทต.สิริเสนางค์ | บ้านหนองทับม้า ม.3 ต.เสนางคนิคม อ.เสนางคนิคม จ.อำนาจเจริญ | ทต.สิริเสนางค์ | อำนาจเจริญ | ✓ | | 2540 | 2-0-0 | Open Dump | ไม่ถูกต้อง | 48 | ภาคตะวันออกเฉียงเหนือ | 466307 | 1772952 | 3 | 17.00 |
| 10 | บ่อขยะอบต.จิกดู่ | บ้านดู่ใน ม.6 ต.จิกดู่ อ.หัวตะพาน จ.อำนาจเจริญ | อบต.จิกดู่ | อำนาจเจริญ | ✓ | | 2542 | 10-0-0 | Open Dump | ไม่ถูกต้อง | 48 | ภาคตะวันออกเฉียงเหนือ | 454348 | 1721383 | 0 | 6.00 |
| 11 | บ่อขยะทต.หัวตะพาน | บ้านหัวตะพาน ม.7 ต.รัตนวารี อ.หัวตะพาน จ.อำนาจเจริญ | ทต.หัวตะพาน | อำนาจเจริญ | ✓ | | 2545 | 15-0-0 | Open Dump | ไม่ถูกต้อง | 48 | ภาคตะวันออกเฉียงเหนือ | 442342 | 1737420 | 2 | 16.38 |
| 12 | บ่อขยะทต.เด่งใหญ่ | บ้านหัวดง ม.10 ต.เด่งใหญ่ อ.หัวตะพาน จ.อำนาจเจริญ | ทต.เด่งใหญ่ | อำนาจเจริญ | ✓ | | 2543 | 20-0-0 | Open Dump | ไม่ถูกต้อง | 48 | ภาคตะวันออกเฉียงเหนือ | 450781 | 1738511 | 0 | 3.50 |
| 13 | บ่อขยะทต.นาหมอม้า | บ้านนาหมอม้า ม.7 ต.นาหมอม้า อ.เมือง จ.อำนาจเจริญ | ทต.นาหมอม้า | อำนาจเจริญ | ✓ | | 2552 | 2-0-0 | Open Dump | ไม่ถูกต้อง | 48 | ภาคตะวันออกเฉียงเหนือ | 442124 | 1754521 | 0 | 1.19 |
| 14 | บ่อขยะทต.นาหมอม้า | บ้านภูจำปา ม.8 ต.นาหมอม้า อ.เมือง จ.อำนาจเจริญ | ทต.นาหมอม้า | อำนาจเจริญ | ✓ | | 2552 | 2-0-0 | Open Dump | ไม่ถูกต้อง | 48 | ภาคตะวันออกเฉียงเหนือ | 446566 | 1760607 | 0 | 0.81 |
| 15 | บ่อขยะทต.น้ำปลีก | บ้านน้ำปลีก ม.9 ต.น้ำปลีก อ.เมือง จ.อำนาจเจริญ | ทต.น้ำปลีก | อำนาจเจริญ | ✓ | | 2542 | 24-0-0 | Open Dump | ไม่ถูกต้อง | 48 | ภาคตะวันออกเฉียงเหนือ | 445399 | 1747727 | 0 | 4.00 |
| 16 | บ่อขยะทต.ปทุมราชวงศา | บ้านนาหว้า ม.2 ต.ปทุมราชวงศา อ.ปทุมราชวงศา จ.อำนาจเจริญ | ทต.ปทุมราชวงศา | อำนาจเจริญ | ✓ | | 2536 | 1-0-0 | Open Dump | ไม่ถูกต้อง | 48 | ภาคตะวันออกเฉียงเหนือ | 490027 | 1755010 | 1 | 3.50 |
| 17 | บ่อขยะอบจ.อำนาจเจริญ | บ้านดงสีชู ต.ไกดำ อ.เมือง จ.อำนาจเจริญ | อบจ.อำนาจเจริญ | อำนาจเจริญ | ✓ | | 2543 | 98-0-0 | Sanitary Landfill | ถูกต้อง | 48 | ภาคตะวันออกเฉียงเหนือ | 464683 | 1745412 | 18 | 81.00 |

**หมายเหตุ** N/A หมายถึง ไม่มีการรายงานข้อมูลในส่วนนี้

# แผนที่แสดงตำแหน่งที่ตั้งสถานที่กำจัดขยะมูลฝอย จังหวัดยโสธร ปี พ.ศ. 2558

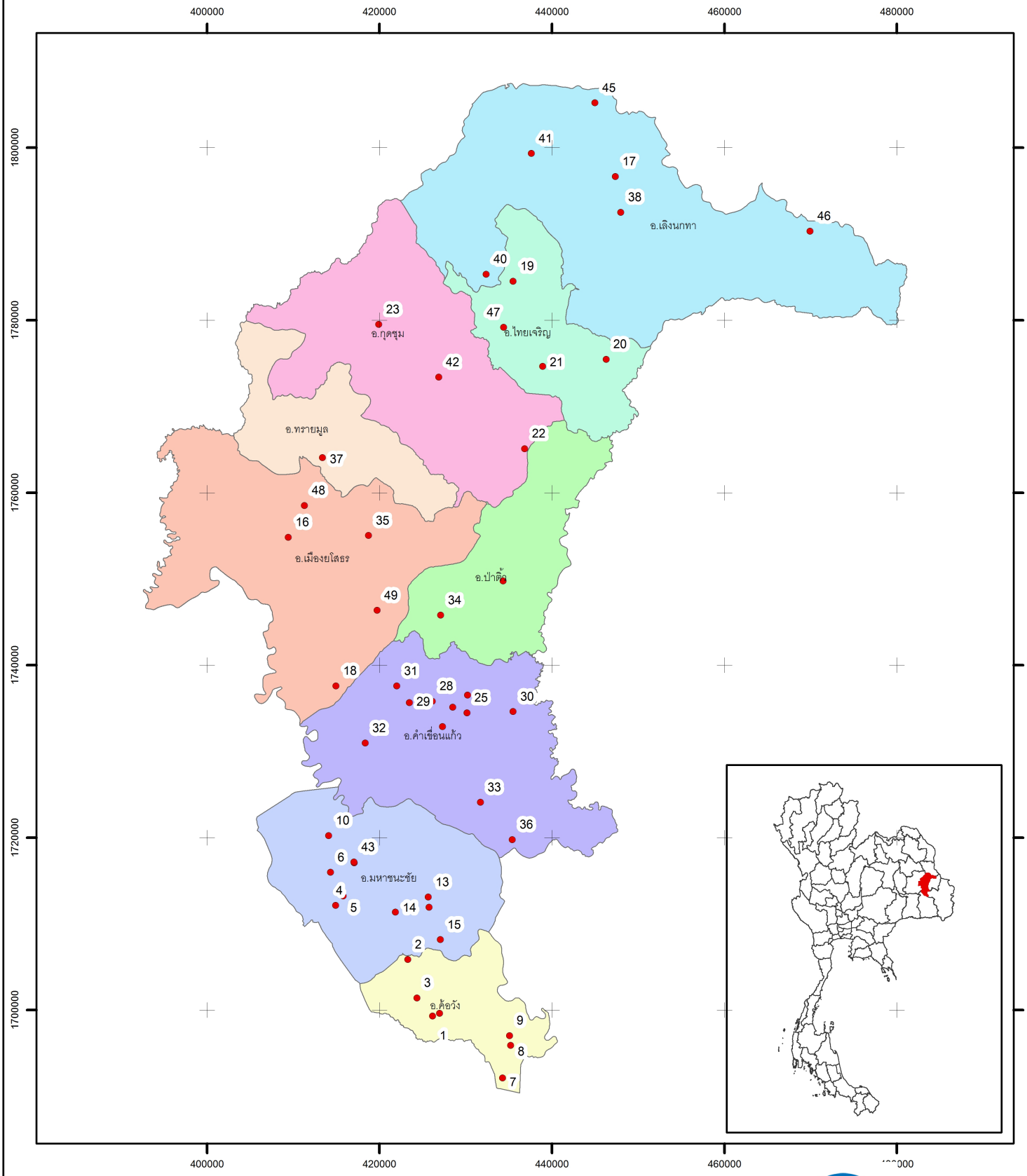


## สัญลักษณ์

- แนวเขตอำเภอ
- ตำแหน่งสถานที่กำจัดขยะมูลฝอย

N
W E
S

0 4 8 16 24 32 Kilometers

กรมควบคุมมลพิษ
POLLUTION CONTROL DEPARTMENT

ส่วนขยะมูลฝอยและสิ่งปฏิกูล
สำนักจัดการกากของเสียและสารอันตราย กรมควบคุมมลพิษ
กระทรวงทรัพยากรธรรมชาติและสิ่งแวดล้อม

525

**สถานที่กำจัดขยะมูลฝอย ปี 2558 จ. ยโสธร**

| ลำดับที่ | ชื่อสถานที่กำจัดขยะมูลฝอย | ที่อยู่ | ผู้ดำเนินการ (ระบุชื่อ) | จังหวัด | หน่วยงานดำเนินการ | | ปีที่เปิดดำเนินการ (พ.ศ) | ขนาดพื้นที่ (ไร่) | กระบวนการ | ความถูกต้องของการดำเนินการ | พิกัดสถานที่กำจัดขยะมูลฝอย | | | | ผู้ทิ้งร่วม | ปริมาณขยะที่เข้าระบบ (ตัน/วัน) |
|---|---|---|---|---|---|---|---|---|---|---|---|---|---|---|---|---|
| | | | | | รัฐ | เอกชน | | | | | โซน | ภูมิภาค | พิกัดแกน X | พิกัดแกน Y | | |
| 1 | บ่อขยะอบต.ค้อวัง | บ้านเหล่าน้อย ม.8 ต.ค้อวัง อ.ค้อวัง จ.ยโสธร | อบต.ค้อวัง | ยโสธร | ✓ | | 2542 | 1-0-0 | Open Dump | ถูกต้อง | 48 | ภาคตะวันออกเฉียงเหนือ | 426169 | 1699278 | 0 | 1.00 |
| 2 | บ่อขยะอบต.น้ำอ้อม | บ้านศิริปัณนา ม.10 ต.น้ำอ้อม อ.ค้อวัง จ.ยโสธร | อบต.น้ำอ้อม | ยโสธร | ✓ | | 2549 | 2-0-0 | Open Dump | ไม่ถูกต้อง | 48 | ภาคตะวันออกเฉียงเหนือ | 423290 | 1705844 | 0 | 1.50 |
| 3 | บ่อขยะอบต.น้ำอ้อม | บ้านน้ำอ้อม ม.9 ต.น้ำอ้อม อ.ค้อวัง จ.ยโสธร | อบต.น้ำอ้อม | ยโสธร | ✓ | | 2549 | 1-0-0 | Open Dump | ถูกต้อง | 48 | ภาคตะวันออกเฉียงเหนือ | 424342 | 1701396 | 0 | 1.50 |
| 4 | บ่อขยะอบต.คูเมือง | บ้านพลไว ม.8 ต.คูเมือง อ.มหาชนะชัย จ.ยโสธร | อบต.คูเมือง | ยโสธร | ✓ | | 2555 | 2-0-0 | Open Dump | ไม่ถูกต้อง | 48 | ภาคตะวันออกเฉียงเหนือ | 414918 | 1712119 | 0 | 0.70 |
| 5 | บ่อขยะอบต.คูเมือง | บ้านคุ้ม ม.6 ต.คูเมือง อ.มหาชนะชัย จ.ยโสธร | อบต.คูเมือง | ยโสธร | ✓ | | 2555 | 1-0-0 | Open Dump | ไม่ถูกต้อง | 48 | ภาคตะวันออกเฉียงเหนือ | 415801 | 1713217 | 0 | 0.80 |
| 6 | บ่อขยะอบต.คูเมือง | บ้านคูเมือง ม.11 ต.คูเมือง อ.มหาชนะชัย จ.ยโสธร | อบต.คูเมือง | ยโสธร | ✓ | | 2555 | 1-0-0 | Open Dump | ไม่ถูกต้อง | 48 | ภาคตะวันออกเฉียงเหนือ | 414324 | 1715953 | 0 | 0.70 |
| 7 | บ่อขยะอบต.ฟ้าห่วน | บ้านแช่ ม.7 ต.ฟ้าห่วน อ.ค้อวัง จ.ยโสธร | อบต.ฟ้าห่วน | ยโสธร | ✓ | | 2545 | 2-0-0 | Open Dump | ไม่ถูกต้อง | 48 | ภาคตะวันออกเฉียงเหนือ | 434293 | 1692119 | 0 | 1.06 |
| 8 | บ่อขยะอบต.ฟ้าห่วน | บ้านโนนเมือง ม.3 ต.ฟ้าห่วน อ.ค้อวัง จ.ยโสธร | อบต.ฟ้าห่วน | ยโสธร | ✓ | | 2545 | 2-0-0 | Open Dump | ไม่ถูกต้อง | 48 | ภาคตะวันออกเฉียงเหนือ | 435227 | 1695887 | 0 | 1.08 |
| 9 | บ่อขยะอบต.ฟ้าห่วน | บ้านฟ้าห่วน ม.2 ต.ฟ้าห่วน อ.ค้อวัง จ.ยโสธร | อบต.ฟ้าห่วน | ยโสธร | ✓ | | 2554 | 0-9-0 | Open Dump | ไม่ถูกต้อง | 48 | ภาคตะวันออกเฉียงเหนือ | 435079 | 1697024 | 0 | 1.06 |
| 10 | บ่อขยะอบต.หัวเมือง | บ้านหนองหว้า ม.13 ต.หัวเมือง อ.มหาชนะชัย จ.ยโสธร | อบต.หัวเมือง | ยโสธร | ✓ | | 2552 | 6-0-0 | Open Dump | ไม่ถูกต้อง | 48 | ภาคตะวันออกเฉียงเหนือ | 414129 | 1720206 | 0 | 4.00 |
| 11 | บ่อขยะอบต.ฟ้าหยาด | บ้านเหมือด-ป่าตอง ม.5 ต.ฟ้าหยาด อ.มหาชนะชัย จ.ยโสธร | อบต.ฟ้าหยาด | ยโสธร | ✓ | | 2545 | 5-0-0 | Open Dump | ไม่ถูกต้อง | 48 | ภาคตะวันออกเฉียงเหนือ | 417075 | 1717045 | 0 | 2.30 |
| 12 | บ่อขยะอบต.ม่วง | บ้านม่วง ม.1 ต.ม่วง อ.มหาชนะชัย จ.ยโสธร | อบต.ม่วง | ยโสธร | ✓ | | 2547 | 0-1-0 | Open Dump | ไม่ถูกต้อง | 48 | ภาคตะวันออกเฉียงเหนือ | 425772 | 1711898 | 0 | 0.30 |
| 13 | บ่อขยะอบต.ม่วง | บ้านเหล่าใหญ่ ม.3 ต.ม่วง อ.มหาชนะชัย จ.ยโสธร | อบต.ม่วง | ยโสธร | ✓ | | 2547 | 0-1-0 | Open Dump | ไม่ถูกต้อง | 48 | ภาคตะวันออกเฉียงเหนือ | 425678 | 1713076 | 0 | 0.30 |
| 14 | บ่อขยะอบต.ม่วง | บ้านโพธิ์ศรี ม.8 ต.ม่วง อ.มหาชนะชัย จ.ยโสธร | อบต.ม่วง | ยโสธร | ✓ | | 2547 | 0-1-0 | Open Dump | ไม่ถูกต้อง | 48 | ภาคตะวันออกเฉียงเหนือ | 421853 | 1711354 | 0 | 0.30 |
| 15 | บ่อขยะอบต.ม่วง | บ้านบัวขาว ม.9 ต.ม่วง อ.มหาชนะชัย จ.ยโสธร | อบต.ม่วง | ยโสธร | ✓ | | 2547 | 0-1-0 | Open Dump | ไม่ถูกต้อง | 48 | ภาคตะวันออกเฉียงเหนือ | 427062 | 1708147 | 0 | 0.30 |
| 16 | บ่อขยะอบต.ทุ่งนางโอก | บ้านทุ่งนางโอก ม.1 ต.ทุ่งนางโอก อ.เมือง จ.ยโสธร | อบต.ทุ่งนางโอก | ยโสธร | ✓ | | 2554 | 1-0-0 | Open Dump | ไม่ถูกต้อง | 48 | ภาคตะวันออกเฉียงเหนือ | 409440 | 1754806 | 0 | 3.70 |
| 17 | บ่อขยะอบต.กุดแห่ | บ้านกุดแห่ ม.9 ต.กุดแห่ อ.เลิงนกทา จ.ยโสธร | อบต.กุดแห่ | ยโสธร | ✓ | | 2547 | 2-0-0 | Open Dump | ไม่ถูกต้อง | 48 | ภาคตะวันออกเฉียงเหนือ | 447348 | 1796640 | 0 | 3.20 |
| 18 | บ่อขยะอบต.ขุมเงิน | บ้านเหลื่อม ม.3 ต.ขุมเงิน อ.เมือง จ.ยโสธร | อบต.ขุมเงิน | ยโสธร | ✓ | | 2552 | 4-0-0 | Open Dump | ไม่ถูกต้อง | 48 | ภาคตะวันออกเฉียงเหนือ | 414965 | 1737571 | 0 | 1.20 |
| 19 | บ่อขยะอบต.ส้มผ่อ | บ้านทุ่งเศรษฐี ม.8 ต.ส้มผ่อ อ.ไทยเจริญ จ.ยโสธร | อบต.ส้มผ่อ | ยโสธร | ✓ | | 2546 | 2-0-0 | Open Dump | ไม่ถูกต้อง | 48 | ภาคตะวันออกเฉียงเหนือ | 435507 | 1784495 | 0 | 3.00 |
| 20 | บ่อขยะอบต.คำไผ่ | บ้านโคกขีม ม.2 ต.คำไผ่ อ.ไทยเจริญ จ.ยโสธร | อบต.คำไผ่ | ยโสธร | ✓ | | 2550 | 1-0-0 | Open Dump | ไม่ถูกต้อง | 48 | ภาคตะวันออกเฉียงเหนือ | 446293 | 1775443 | 0 | 2.50 |
| 21 | บ่อขยะอบต.ไทยเจริญ | บ้านตาตาว ม. 3 ต.ไทยเจริญ อ.ไทยเจริญ จ.ยโสธร | อบต.ไทยเจริญ | ยโสธร | ✓ | | 2552 | 4-0-0 | Open Dump | ไม่ถูกต้อง | 48 | ภาคตะวันออกเฉียงเหนือ | 438919 | 1774618 | 0 | 1.80 |
| 22 | บ่อขยะอบต.กำแมด | บ้านหัวงัว ม.14 ต.กำแมด อ.กุดชุม จ.ยโสธร | อบต.กำแมด | ยโสธร | ✓ | | 2547 | 14-0-0 | Open Dump | ไม่ถูกต้อง | 48 | ภาคตะวันออกเฉียงเหนือ | 436852 | 1765068 | 0 | 0.60 |
| 23 | บ่อขยะอบต.คำน้ำสร้าง | บ้านคำน้ำสร้าง ม. 10ต.คำน้ำสร้าง อ.กุดชุม จ.ยโสธร | อบต.คำน้ำสร้าง | ยโสธร | ✓ | | 2551 | 1-0-0 | Open Dump | ไม่ถูกต้อง | 48 | ภาคตะวันออกเฉียงเหนือ | 419922 | 1779483 | 0 | 2.00 |
| 24 | บ่อขยะอบต.เหล่าไฮ | บ้านเหล่าไฮ ม.2 ต.เหล่าไฮ อ.คำเขื่อนแก้ว จ.ยโสธร | อบต.เหล่าไฮ | ยโสธร | ✓ | | 2545 | 0-1-0 | Open Dump | ไม่ถูกต้อง | 48 | ภาคตะวันออกเฉียงเหนือ | 430235 | 1736493 | 0 | 0.20 |
| 25 | บ่อขยะอบต.เหล่าไฮ | บ้านชาตะยานนท์ ม.3 ต.เหล่าไฮ อ.คำเขื่อนแก้ว จ.ยโสธร | อบต.เหล่าไฮ | ยโสธร | ✓ | | 2547 | 0-1-0 | Open Dump | ไม่ถูกต้อง | 48 | ภาคตะวันออกเฉียงเหนือ | 430166 | 1734455 | 0 | 0.40 |
| 26 | บ่อขยะอบต.เหล่าไฮ | บ้านเหล่าทุ่ง ม.4 ต.เหล่าไฮ อ.คำเขื่อนแก้ว จ.ยโสธร | อบต.เหล่าไฮ | ยโสธร | ✓ | | 2545 | 0-2-0 | Open Dump | ไม่ถูกต้อง | 48 | ภาคตะวันออกเฉียงเหนือ | 428492 | 1735111 | 0 | 0.20 |
| 27 | บ่อขยะอบต.เหล่าไฮ | บ้านกุดเป่ง ม.6 ต.เหล่าไฮ อ.คำเขื่อนแก้ว จ.ยโสธร | อบต.เหล่าไฮ | ยโสธร | ✓ | | 2547 | 0-2-0 | Open Dump | ไม่ถูกต้อง | 48 | ภาคตะวันออกเฉียงเหนือ | 427311 | 1732860 | 0 | 0.10 |
| 28 | บ่อขยะอบต.ดงเจริญ | บ้านแหล่งหนู ม.7 ต.ดงเจริญ อ.คำเขื่อนแก้ว จ.ยโสธร | อบต.ดงเจริญ | ยโสธร | ✓ | | 2554 | 0-1-0 | Open Dump | ไม่ถูกต้อง | 48 | ภาคตะวันออกเฉียงเหนือ | 426143 | 1735784 | 0 | 1.20 |
| 29 | บ่อขยะอบต.ดงเจริญ | บ้านดง ม.3 ต.ดงเจริญ อ.คำเขื่อนแก้ว จ.ยโสธร | อบต.ดงเจริญ | ยโสธร | ✓ | | 2554 | 0-1-0 | Open Dump | ไม่ถูกต้อง | 48 | ภาคตะวันออกเฉียงเหนือ | 423468 | 1735639 | 0 | 0.80 |
| 30 | บ่อขยะอบต.กู่จาน | บ้านงิ้ว ม.5 ต.กู่จาน อ.คำเขื่อนแก้ว จ.ยโสธร | อบต.กู่จาน | ยโสธร | ✓ | | 2544 | 1-0-0 | Open Dump | ไม่ถูกต้อง | 48 | ภาคตะวันออกเฉียงเหนือ | 435495 | 1734596 | 0 | 2.20 |
| 31 | บ่อขยะอบต.โพนทัน | บ้านโพนทัน ม. 1 ต.โพนทัน อ.คำเขื่อนแก้ว จ.ยโสธร | อบต.โพนทัน | ยโสธร | ✓ | | 2551 | 1-0-0 | Open Dump | ไม่ถูกต้อง | 48 | ภาคตะวันออกเฉียงเหนือ | 422012 | 1737556 | 0 | 3.00 |
| 32 | บ่อขยะอบต.สงเปือย | บ้านโคกสะอาด ม.5 ต.สงเปือย อ.คำเขื่อนแก้ว จ.ยโสธร | กลุ่มชาวบ้าน ใน อบต.สงเปือย | ยโสธร | | ✓ | 2547 | 4-0-0 | Open Dump | ไม่ถูกต้อง | 48 | ภาคตะวันออกเฉียงเหนือ | 418353 | 1730944 | 0 | 0.80 |
| 33 | บ่อขยะอบต.แคนน้อย | บ้านแคนน้อย ม. 1 ต.แคนน้อย อ.คำเขื่อนแก้ว จ.ยโสธร | อบต.แคนน้อย | ยโสธร | ✓ | | 2547 | 4-0-0 | Open Dump | ไม่ถูกต้อง | 48 | ภาคตะวันออกเฉียงเหนือ | 431708 | 1724071 | 0 | 1.00 |
| 34 | บ่อขยะอบต.ศรีฐาน | บ้านศรีฐาน ม.1 ต.ศรีฐาน อ.ป่าติ้ว จ.ยโสธร | อบต.ศรีฐาน | ยโสธร | ✓ | | 2554 | 4-0-0 | Open Dump | ไม่ถูกต้อง | 48 | ภาคตะวันออกเฉียงเหนือ | 427100 | 1745762 | 0 | 1.20 |
| 35 | บ่อขยะอบต.นาสะไมย์ | บ้านนาสะไมย์ ม.2 ต.นาสะไมย์ อ.เมือง จ.ยโสธร | อบต.นาสะไมย์ | ยโสธร | ✓ | | 2544 | 8-0-0 | Open Dump | ไม่ถูกต้อง | 48 | ภาคตะวันออกเฉียงเหนือ | 418750 | 1755000 | 0 | 3.10 |
| 36 | บ่อขยะทต.ดงแคนใหญ่ | ม.1 ต.ดงแคนใหญ่ อ.คำเขื่อนแก้ว จ.ยโสธร | ทต.ดงแคนใหญ่ | ยโสธร | ✓ | | 2542 | 3-0-0 | Open Dump | ไม่ถูกต้อง | 48 | ภาคตะวันออกเฉียงเหนือ | 435411 | 1719742 | 0 | 3.26 |

**สถานที่กำจัดขยะมูลฝอย ปี 2558 จ. ยโสธร**

| ลำดับที่ | ชื่อสถานที่กำจัดขยะมูลฝอย | ที่อยู่ | ผู้ดำเนินการ (ระบุชื่อ) | จังหวัด | หน่วยงานดำเนินการ | | ปีที่เปิดดำเนินการ (พ.ศ) | ขนาดพื้นที่ (ไร่) | กระบวนการ | ความถูกต้องของการดำเนินการ | พิกัดสถานที่กำจัดขยะมูลฝอย | | | | ผู้ทิ้งร่วม | ปริมาณขยะที่เข้าระบบ (ตัน/วัน) |
|---|---|---|---|---|---|---|---|---|---|---|---|---|---|---|---|---|
| | | | | | รัฐ | เอกชน | | | | | โซน | ภูมิภาค | พิกัดแกน X | พิกัดแกน Y | | |
| 37 | บ่อขยะทต.ทรายมูล | ม.2 ต.ทรายมูล อ.ทรายมูล จ.ยโสธร | ทต.ทรายมูล | ยโสธร | ✓ | | 2542 | 2-0-0 | Open Dump | ไม่ถูกต้อง | 48 | ภาคตะวันออกเฉียงเหนือ | 413411 | 1764026 | 0 | 4.10 |
| 38 | บ่อขยะทต.เลิงนกทา | ม.4 ต.เลิงนกทา อ.เลิงนกทา จ.ยโสธร | ทต.เลิงนกทา | ยโสธร | ✓ | | 2546 | 4-0-0 | Open Dump | ไม่ถูกต้อง | 48 | ภาคตะวันออกเฉียงเหนือ | 447989 | 1792479 | 0 | 3.00 |
| 39 | บ่อขยะทต.ป่าติ้ว | ม.6 ต.ป่าติ้ว อ.ป่าติ้ว จ.ยโสธร | ทต.ป่าติ้ว | ยโสธร | ✓ | | 2545 | 2-0-0 | Open Dump | ไม่ถูกต้อง | 48 | ภาคตะวันออกเฉียงเหนือ | 434356 | 1749727 | 0 | 3.00 |
| 40 | บ่อขยะทต.ศรีแก้ว | ม.3 ต. ศรีแก้ว อ.เลิงนกทา จ.ยโสธร | ทต.ศรีแก้ว | ยโสธร | ✓ | | 2550 | 1-0-0 | Open Dump | ไม่ถูกต้อง | 48 | ภาคตะวันออกเฉียงเหนือ | 432387 | 1785297 | 0 | 1.00 |
| 41 | บ่อขยะทต.ห้องแซง | ม.2 ต.ห้องแซง อ.เลิงนกทา จ.ยโสธร | ทต.ห้องแซง | ยโสธร | ✓ | | 2550 | 1-0-0 | Open Dump | ไม่ถูกต้อง | 48 | ภาคตะวันออกเฉียงเหนือ | 437631 | 1799304 | 0 | 3.83 |
| 42 | บ่อขยะทต.กุดชุมพัฒนา | ม.1 ต.กุดชุมพัฒนา อ.กุดชุมพัฒนา จ.ยโสธร | ทต.กุดชุมพัฒนา | ยโสธร | ✓ | | 2545 | 2-0-0 | Open Dump | ไม่ถูกต้อง | 48 | ภาคตะวันออกเฉียงเหนือ | 426877 | 1773356 | 0 | 3.59 |
| 43 | บ่อขยะทต.ฟ้าหยาด | ม.1 ต.ฟ้าหยาด อ.มหาชนะชัย จ.ยโสธร | ทต.ฟ้าหยาด | ยโสธร | ✓ | | 2546 | 4-0-0 | Open Dump | ไม่ถูกต้อง | 48 | ภาคตะวันออกเฉียงเหนือ | 417055 | 1717135 | 0 | 3.74 |
| 44 | บ่อขยะทต.ค้อวัง | ม.3 ต. ค้อวัง อ.ค้อวัง จ.ยโสธร | ทต.ค้อวัง | ยโสธร | ✓ | | 2542 | 6-0-0 | Open Dump | ไม่ถูกต้อง | 48 | ภาคตะวันออกเฉียงเหนือ | 426978 | 1699587 | 0 | 3.16 |
| 45 | บ่อขยะทต.กุดเชียงหมี | ม.1 ต.กุดเชียงหมี อ.เลิงนกทา จ.ยโสธร | ทต.กุดเชียงหมี | ยโสธร | ✓ | | 2545 | 3-0-0 | Open Dump | ไม่ถูกต้อง | 48 | ภาคตะวันออกเฉียงเหนือ | 445003 | 1805169 | 0 | 1.09 |
| 46 | บ่อขยะทต.บุ่งค้า | ม.2 ต.บุ่งค้า อ.เลิงนกทา จ.ยโสธร | ทต.บุ่งค้า | ยโสธร | ✓ | | 2542 | 4-0-0 | Open Dump | ไม่ถูกต้อง | 48 | ภาคตะวันออกเฉียงเหนือ | 469944 | 1790302 | 0 | 4.02 |
| 47 | บ่อขยะทต.คำเตย | ม.1 ต.คำเตย อ.ไทยเจริญ จ.ยโสธร | ทต.คำเตย | ยโสธร | ✓ | | 2544 | 3-0-0 | Open Dump | ไม่ถูกต้อง | 48 | ภาคตะวันออกเฉียงเหนือ | 434394 | 1779140 | 0 | 3.60 |
| 48 | บ่อขยะทต.ทุ่งแต้ | ม.5 ต.ทุ่งแต้ อ.เมือง จ.ยโสธร | ทต.ทุ่งแต้ | ยโสธร | ✓ | | 2547 | 2-0-0 | Open Dump | ไม่ถูกต้อง | 48 | ภาคตะวันออกเฉียงเหนือ | 411309 | 1758492 | 0 | 2.55 |
| 49 | บ่อขยะทม.ยโสธร | บ้านหนองแสง ม.6 ต.สิงห์ อ.เมือง จ.ยโสธร | ทม.ยโสธร | ยโสธร | ✓ | | 2543 | 118-0-0 | Sanitary Landfill | ถูกต้อง | 48 | ภาคตะวันออกเฉียงเหนือ | 419724 | 1746331 | 18 | 45.89 |

**หมายเหตุ** N/A หมายถึง ไม่มีการรายงานข้อมูลในส่วนนี้

# แผนที่แสดงตำแหน่งที่ตั้งสถานที่กำจัดขยะมูลฝอย จังหวัดมุกดาหาร ปี พ.ศ. 2558

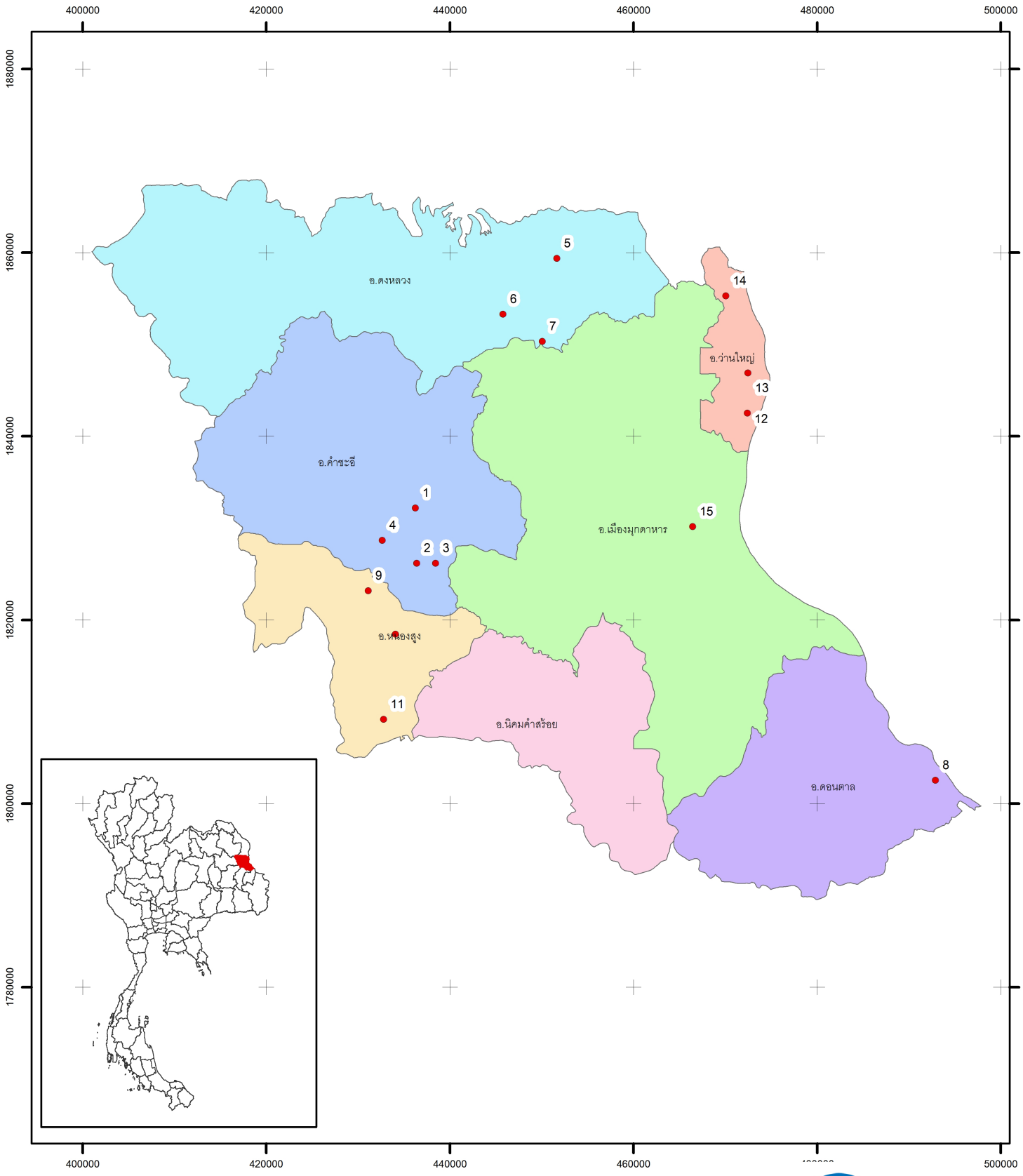


## สัญลักษณ์

- แนวเขตอำเภอ
- ตำแหน่งสถานที่กำจัดขยะมูลฝอย

N W E S

0 4 8 16 24 32 Kilometers

กรมควบคุมมลพิษ
POLLUTION CONTROL DEPARTMENT

ส่วนขยะมูลฝอยและสิ่งปฏิกูล
สำนักจัดการการกากของเสียและสารอันตราย กรมควบคุมมลพิษ
กระทรวงทรัพยากรธรรมชาติและสิ่งแวดล้อม

**สถานที่กำจัดขยะมูลฝอย ปี 2558 จ.มุกดาหาร**

| ลำดับที่ | ชื่อสถานที่กำจัดขยะมูลฝอย | ที่อยู่ | ผู้ดำเนินการ (ระบุชื่อ) | จังหวัด | หน่วยงานดำเนินการ | | ปีที่เปิดดำเนินการ (พ.ศ) | ขนาดพื้นที่ (ไร่) | กระบวนการ | ความถูกต้องของการดำเนินการ | พิกัดสถานที่กำจัดขยะมูลฝอย | | | | ผู้ทิ้งร่วม | ปริมาณขยะที่เข้าระบบ (ตัน/วัน) |
|---|---|---|---|---|---|---|---|---|---|---|---|---|---|---|---|---|
| | | | | | รัฐ | เอกชน | | | | | โซน | ภูมิภาค | พิกัดแกน X | พิกัดแกน Y | | |
| 1 | ทต.คำชะอี | บ้านดอนสวรรค์ ม.1 ต.น้ำเที่ยง อ.คำชะอี จ.มุกดาหาร | ทต.คำชะอี | มุกดาหาร | ✓ | | 2538 | 0-18-0 | Open Dump | ไม่ถูกต้อง | 48 | ภาคตะวันออกเฉียงเหนือ | 436234 | 1832154 | 0 | 2.00 |
| 2 | อบต.คำบก | ม.6 ต.คำบก อ.คำชะอี จ.มุกดาหาร | อบต.คำบก | มุกดาหาร | ✓ | | 2546 | 0-1-0 | Open Dump | ไม่ถูกต้อง | 48 | ภาคตะวันออกเฉียงเหนือ | 436386 | 1826137 | 0 | 0.50 |
| 3 | อบต.คำบก | บ้านห้วยละมู ม.3 ต.คำบก อ.คำชะอี จ.มุกดาหาร | อบต.คำบก | มุกดาหาร | ✓ | | 2545 | 1-0-0 | Open Dump | ไม่ถูกต้อง | 48 | ภาคตะวันออกเฉียงเหนือ | 438426 | 1826137 | 0 | 0.50 |
| 4 | อบต.คำชะอี | บ่อทิ้งขยะดงกนหมี ม.8 ต.คำชะอี อ.คำชะอี จ.มุกดาหาร | อบต.คำชะอี | มุกดาหาร | ✓ | | 2555 | 0-10-0 | Open Dump | ไม่ถูกต้อง | 48 | ภาคตะวันออกเฉียงเหนือ | 432616 | 1828635 | 0 | 5.00 |
| 5 | ทต.ดงหลวง | บ้านดงหลวง ม.10 ต.ดงหลวง อ.ดงหลวง จ.มุกดาหาร | ทต.ดงหลวง | มุกดาหาร | ✓ | | 2556 | 2-0-0 | Open Dump | ไม่ถูกต้อง | 48 | ภาคตะวันออกเฉียงเหนือ | 451638 | 1859357 | 0 | 4.70 |
| 6 | ทต.หนองแคน | บ้านหนองแคน ม.2 ต.หนองแคน อ.ดงหลวง จ.มุกดาหาร | ทต.หนองแคน | มุกดาหาร | ✓ | | 2554 | 2 -0-0 | Open Dump | ไม่ถูกต้อง | 48 | ภาคตะวันออกเฉียงเหนือ | 445772 | 1853271 | 0 | 2.00 |
| 7 | ทต.หนองแคน | บ้านก้านเหลืองดง ม.4 ต.หนองแคน อ.ดงหลวง จ.มุกดาหาร | ทต.หนองแคน | มุกดาหาร | ✓ | | 2540 | 0-1-0 | Open Dump | ไม่ถูกต้อง | 48 | ภาคตะวันออกเฉียงเหนือ | 450056 | 1850314 | 0 | 1.40 |
| 8 | ทต.ดอนตาล | บ้านตาลใหม่ ม.11 ต.ดอนตาล อ.ดอนตาล จ.มุกดาหาร | ทต.ดอนตาล | มุกดาหาร | ✓ | | 2540 | 15 -0-0 | Open Dump | ไม่ถูกต้อง | 48 | ภาคตะวันออกเฉียงเหนือ | 492878 | 1802525 | 0 | 2.00 |
| 9 | ทต.หนองสูงเหนือ | บ้านหนองสูง ม.6 ต.หนองสูงเหนือ อ.หนองสูง จ.มุกดาหาร | ทต.หนองสูงเหนือ | มุกดาหาร | ✓ | | 2546 | 2 -0-0 | Open Dump | ไม่ถูกต้อง | 48 | ภาคตะวันออกเฉียงเหนือ | 431094 | 1823163 | 0 | 2.20 |
| 10 | ทต.ภูวง | ที่นา (นางไฟฟ้า วิเศษศรี) ม.2 ต.ภูวง อ.หนองสูง จ.มุกดาหาร | ทต.ภูวง | มุกดาหาร | ✓ | | 2516 | 0-6-0 | Open Dump | ไม่ถูกต้อง | 48 | ภาคตะวันออกเฉียงเหนือ | 434052 | 1818435 | 0 | 2.19 |
| 11 | อบต.หนองสูงใต้ | บ้านแวง ม.3 ต.หนองสูงใต้ อ. หนองสูง จ.มุกดาหาร | อบต.หนองสูงใต้ | มุกดาหาร | ✓ | | 2539 | 0-1-0 | Open Dump | ไม่ถูกต้อง | 48 | ภาคตะวันออกเฉียงเหนือ | 432763 | 1809149 | 0 | 3.00 |
| 12 | ทต.ชะโนด | บ้านพาลุกา ม.4 ต.ชะโนด อ.หว้านใหญ่ จ.มุกดาหาร | ทต.ชะโนด | มุกดาหาร | ✓ | | N/A | 2-0-0 | Open Dump | ไม่ถูกต้อง | 48 | ภาคตะวันออกเฉียงเหนือ | 472384 | 1842486 | 0 | 1.90 |
| 13 | ทต.หว้านใหญ่ | บ้านดอนม่วง ม.7 ต.หว้านใหญ่ อ.หว้านใหญ่ จ.มุกดาหาร | ทต.หว้านใหญ่ | มุกดาหาร | ✓ | | 2546 | 1-0-0 | Open Dump | ไม่ถูกต้อง | 48 | ภาคตะวันออกเฉียงเหนือ | 472462 | 1846868 | 0 | 4.20 |
| 14 | อบต.ปงขามดงหมู | บ้านใหม่สองคอน ม.11 ต.ปงขาม อ.หว้านใหญ่ จ.มุกดาหาร | อบต.ปงขามดงหมู | มุกดาหาร | ✓ | | 2552 | 1-0-0 | Open Dump | ไม่ถูกต้อง | 48 | ภาคตะวันออกเฉียงเหนือ | 470040 | 1855270 | 0 | 2.00 |
| 15 | ทม.มุกดาหาร | บ้านชุมศรีพัฒนา เลขที่ 818 ม.17 ต.มุกดาหาร อ.เมือง จ.มุกดาหาร | ทม.มุกดาหาร | มุกดาหาร | ✓ | | 2545 | 44-2-67 | Sanitary Landfill | ถูกต้อง | 48 | ภาคตะวันออกเฉียงเหนือ | 466433 | 1830153 | 7 | 40.25 |

**หมายเหตุ** N/A หมายถึง ไม่มีการรายงานข้อมูลในส่วนนี้

# แผนที่แสดงตำแหน่งที่ตั้งสถานที่กำจัดขยะมูลฝอย จังหวัดร้อยเอ็ด ปี พ.ศ. 2558

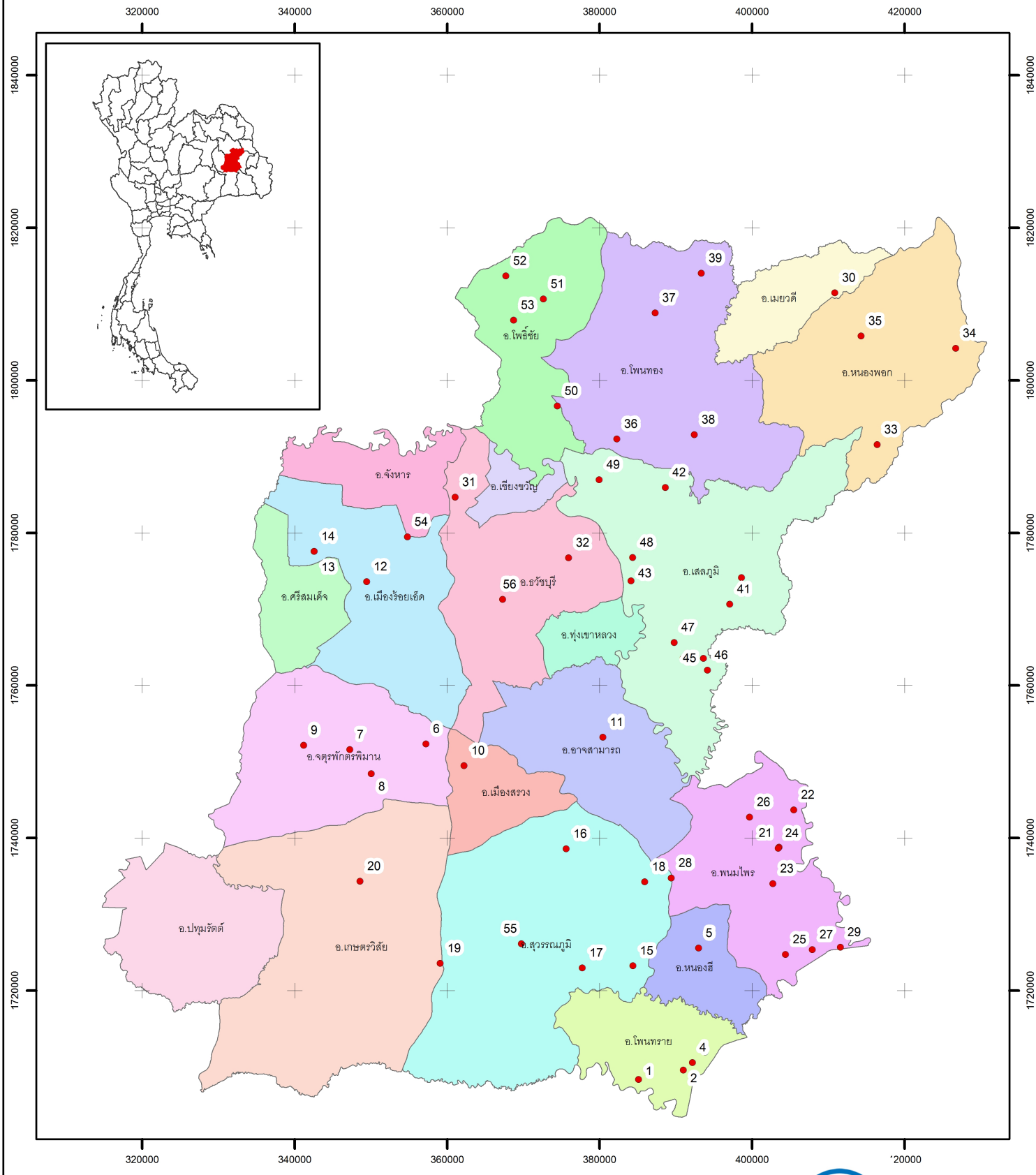


## สัญลักษณ์

- แนวเขตอำเภอ
- ตำแหน่งสถานที่กำจัดขยะมูลฝอย

กรมควบคุมมลพิษ
POLLUTION CONTROL DEPARTMENT

ส่วนขยะมูลฝอยและสิ่งปฏิกูล
สำนักจัดการกากของเสียและสารอันตราย กรมควบคุมมลพิษ
กระทรวงทรัพยากรธรรมชาติและสิ่งแวดล้อม

**สถานที่กำจัดขยะมูลฝอย ปี 2558 จ.ร้อยเอ็ด**

| ลำดับที่ | ชื่อสถานที่กำจัดขยะมูลฝอย | ที่อยู่ | ผู้ดำเนินการ (ระบุชื่อ) | จังหวัด | หน่วยงานดำเนินการ | | ปีที่เปิดดำเนินการ (พ.ศ) | ขนาดพื้นที่ (ไร่) | กระบวนการ | ความถูกต้องของการดำเนินการ | พิกัดสถานที่กำจัดขยะมูลฝอย | | | | ผู้ทิ้งร่วม | ปริมาณขยะที่เข้าระบบ (ตัน/วัน) |
|---|---|---|---|---|---|---|---|---|---|---|---|---|---|---|---|---|
| | | | | | รัฐ | เอกชน | | | | | โซน | ภูมิภาค | พิกัดแกน X | พิกัดแกน Y | | |
| 1 | ทต.สามขา | บ้านสามขา ม.8 ต.สามขา อ.โพนทราย จ.ร้อยเอ็ด | ทต.สามขา | ร้อยเอ็ด | ✓ | | 2544 | 1-0-0 | Open Dump | ไม่ถูกต้อง | 48 | ภาคตะวันออกเฉียงเหนือ | 385133 | 1708287 | 0 | 1.50 |
| 2 | อบต.ยางคำ | ป่าดงกู่ ม.8 ต.ยางคำ อ.โพนทราย จ.ร้อยเอ็ด | อบต.ยางคำ | ร้อยเอ็ด | ✓ | | 2552 | 2-0-0 | Open Dump | ไม่ถูกต้อง | 48 | ภาคตะวันออกเฉียงเหนือ | 390985 | 1709536 | 0 | 3.60 |
| 3 | ทต.โพนทราย | บ้านโพนทราย ม.12 ต.โพนทราย อ.โพนทราย จ.ร้อยเอ็ด | ทต.โพนทราย | ร้อยเอ็ด | ✓ | | 2542 | 5-0-0 | Open Dump | ไม่ถูกต้อง | 48 | ภาคตะวันออกเฉียงเหนือ | 393850 | 1711890 | 0 | 1.90 |
| 4 | ทต.โพนทราย | บ้านหนองบัวบาน ม.13 ต.โพนทราย อ.โพนทราย จ.ร้อยเอ็ด | ทต.โพนทราย | ร้อยเอ็ด | ✓ | | 2542 | 5-0-0 | Open Dump | ไม่ถูกต้อง | 48 | ภาคตะวันออกเฉียงเหนือ | 392204 | 1710494 | 0 | 1.90 |
| 5 | ทต.หนองฮี | บ้านเหล่ามุ่ง ม.10 ต.หนองฮี อ.หนองฮี จ.ร้อยเอ็ด (เช่าพื้นที่) | ทต.หนองฮี | ร้อยเอ็ด | ✓ | | 2552 | 5-0-0 | Open Dump | ไม่ถูกต้อง | 48 | ภาคตะวันออกเฉียงเหนือ | 392996 | 1725514 | 0 | 5.18 |
| 6 | ทต.ดงแดง | บ้านกอก ม.15 ต.ดงแดง อ.จตุรพักตรพิมาน จ.ร้อยเอ็ด | ทต.ดงแดง | ร้อยเอ็ด | ✓ | | 2554 | 1-0-0 | Open Dump | ไม่ถูกต้อง | 48 | ภาคตะวันออกเฉียงเหนือ | 357218 | 1752297 | 0 | 4.50 |
| 7 | ทต.จตุรพักตรพิมาน | บ้านหัวช้าง ม.1 ต.หัวช้าง อ.จตุรพักตรพิมาน จ.ร้อยเอ็ด | ทต.จตุรพักตรพิมาน | ร้อยเอ็ด | ✓ | | 2538 | 25-0-0 | Open Dump | ไม่ถูกต้อง | 48 | ภาคตะวันออกเฉียงเหนือ | 347231 | 1751563 | 1 | 12.00 |
| 8 | ทต.ดงกลาง | บ้านกุดแคน ม.2 ต.ดงกลาง อ.จตุรพักตรพิมาน จ.ร้อยเอ็ด | ทต.ดงกลาง | ร้อยเอ็ด | ✓ | | 2552 | 1-0-0 | Open Dump | ไม่ถูกต้อง | 48 | ภาคตะวันออกเฉียงเหนือ | 350058 | 1748380 | 0 | 8.60 |
| 9 | ทต.หนองผือ | บ้านหนองผือ ม.11 ต.หนองผือ อ.จตุรพักตรพิมาน จ.ร้อยเอ็ด | ทต.หนองผือ | ร้อยเอ็ด | ✓ | | 2552 | 1-0-0 | Open Dump | ไม่ถูกต้อง | 48 | ภาคตะวันออกเฉียงเหนือ | 341189 | 1752118 | 0 | 3.70 |
| 10 | ทต.เมืองสรวง | บ้านเหล่าฮัก ม.4 ต.หนองผือ อ.เมืองสรวง จ.ร้อยเอ็ด | ทต.เมืองสรวง | ร้อยเอ็ด | ✓ | | 2541 | 2-0-0 | Open Dump | ไม่ถูกต้อง | 48 | ภาคตะวันออกเฉียงเหนือ | 362224 | 1749457 | 0 | 7.00 |
| 11 | ทต.อาจสามารถ | บ้านชูชาติ ม.7 ต.อาจสามารถ อ.อาจสามารถ จ.ร้อยเอ็ด | ทต.อาจสามารถ | ร้อยเอ็ด | ✓ | | 2520 | 2-0-0 | Open Dump | ไม่ถูกต้อง | 48 | ภาคตะวันออกเฉียงเหนือ | 380434 | 1753160 | 0 | 9.84 |
| 12 | อบต.ขอนแก่น | บ้านหนองหุ่ง ม.10 ต.ขอนแก่น อ.เมืองร้อยเอ็ด จ.ร้อยเอ็ด | อบต.ขอนแก่น | ร้อยเอ็ด | ✓ | | 2550 | 2-0-0 | Open Dump | ไม่ถูกต้อง | 48 | ภาคตะวันออกเฉียงเหนือ | 349441 | 1773560 | 0 | 3.00 |
| 13 | ทต.ปอภาร | บ้านปอภาร ม.13 ต.ปอภาร อ.เมืองร้อยเอ็ด จ.ร้อยเอ็ด | ทต.ปอภาร | ร้อยเอ็ด | ✓ | | 2545 | 0-1-0 | Open Dump | ไม่ถูกต้อง | 48 | ภาคตะวันออกเฉียงเหนือ | 342573 | 1777540 | 0 | 3.00 |
| 14 | ทต.ปทุมรัตน์ | บ้านบัวแดง ม.11 ต.ปทุมรัตต์ อ..ปทุมรัตต์ จ.ร้อยเอ็ด | ทต.ปทุมรัตน์ | ร้อยเอ็ด | ✓ | | 2549 | 3-0-0 | Open Dump | ไม่ถูกต้อง | 48 | ภาคตะวันออกเฉียงเหนือ | 342573 | 1777540 | 3 | 5.20 |
| 15 | ทต.จำปาขัน | บ้านโคกฮัง ม.4 ต.จำปาขัน อ.สุวรรณภูมิ จ.ร้อยเอ็ด | ทต.จำปาขัน | ร้อยเอ็ด | ✓ | | 2548 | 5-0-0 | Open Dump | ไม่ถูกต้อง | 48 | ภาคตะวันออกเฉียงเหนือ | 384368 | 1723207 | 0 | 3.95 |
| 16 | อบต.น้ำคำ | บ้านน้ำคำ ม.15 ต.น้ำคำ อ.สุวรรณภมิ จ.ร้อยเอ็ด | อบต.น้ำคำ | ร้อยเอ็ด | ✓ | | 2545 | 11-0-0 | Open Dump | ไม่ถูกต้อง | 48 | ภาคตะวันออกเฉียงเหนือ | 375634 | 1738536 | 0 | 5.70 |
| 17 | อบต.ทุ่งศรีเมือง | บ้านหนองหูลิง ม.5 ต.ทุ่งศรีเมือง อ.สุวรรณภูมิ จ.ร้อยเอ็ด | อบต.ทุ่งศรีเมือง | ร้อยเอ็ด | ✓ | | 2547 | 10-0-0 | Open Dump | ไม่ถูกต้อง | 48 | ภาคตะวันออกเฉียงเหนือ | 377729 | 1722927 | 0 | 4.00 |
| 18 | อบต.ช้างเผือก | บ้านแดง ม.2 ต.ช้างเผือก อ.สุวรรณภูมิ จ.ร้อยเอ็ด | อบต.ช้างเผือก | ร้อยเอ็ด | ✓ | | 2548 | 2-0-0 | Open Dump | ไม่ถูกต้อง | 48 | ภาคตะวันออกเฉียงเหนือ | 385937 | 1734213 | 0 | 4.00 |
| 19 | ทต.กู่กาสิงห์ | บ้านกู่กาสิงห์น้อย ม.3 ต.กู่กาสิงห์ อ.เกษตรวิสัย จ.ร้อยเอ็ด | ทต.กู่กาสิงห์ | ร้อยเอ็ด | ✓ | | 2555 | 0-2-0 | Open Dump | ไม่ถูกต้อง | 48 | ภาคตะวันออกเฉียงเหนือ | 359099 | 1723531 | 0 | 2.87 |
| 20 | ทต.เกษตรวิสัย | ป่าช้าสาธารณประโยชน์ ม.15 ต.เกษตรวิสัย อ.เกษตรวิสัย จ.ร้อยเอ็ด | ทต.เกษตรวิสัย | ร้อยเอ็ด | ✓ | | 2535 | 7-0-0 | Open Dump | ไม่ถูกต้อง | 48 | ภาคตะวันออกเฉียงเหนือ | 348573 | 1734296 | 0 | 12.89 |
| 21 | อบต.แสนสุข | บ้านโพธิ์น้อย ม.12 ต.แสนสุข อ.พนมไพร จ.ร้อยเอ็ด | อบต.แสนสุข | ร้อยเอ็ด | ✓ | | 2549 | 3-0-0 | Open Dump | ไม่ถูกต้อง | 48 | ภาคตะวันออกเฉียงเหนือ | 403567 | 1738758 | 0 | 2.00 |
| 22 | อบต.แสนสุข | บ้านท่าวารี ม.10 ต.แสนสุข อ.พนมไพร จ.ร้อยเอ็ด | อบต.แสนสุข | ร้อยเอ็ด | ✓ | | 2549 | 3-0-0 | Open Dump | ไม่ถูกต้อง | 48 | ภาคตะวันออกเฉียงเหนือ | 405497 | 1743628 | 0 | 2.00 |
| 23 | อบต.พนมไพร | บ้านชะโด ม.11 ต.พนมไพร อ.พนมไพร จ.ร้อยเอ็ด | อบต.พนมไพร | ร้อยเอ็ด | ✓ | | 2538 | 2-0-0 | Open Dump | ไม่ถูกต้อง | 48 | ภาคตะวันออกเฉียงเหนือ | 402741 | 1733979 | 1 | 13.92 |
| 24 | อบต.สระแก้ว | บ้านโนนทราย ม.6 ต.สระแก้ว อ.พนมไพร จ.ร้อยเอ็ด | อบต.สระแก้ว | ร้อยเอ็ด | ✓ | | 2553 | 1-0-0 | Open Dump | ไม่ถูกต้อง | 48 | ภาคตะวันออกเฉียงเหนือ | 403438 | 1738629 | 0 | 2.00 |
| 25 | ทต.โพธิ์ชัย | บ้านสว่าง ม.7 ต.โพธิ์ชัย อ.พนมไพร จ.ร้อยเอ็ด | ทต.โพธิ์ชัย | ร้อยเอ็ด | ✓ | | 2555 | 0-2-0 | Open Dump | ไม่ถูกต้อง | 48 | ภาคตะวันออกเฉียงเหนือ | 404404 | 1724687 | 0 | 3.50 |
| 26 | อบต.กุดน้ำใส | บ้านกุดน้ำใส ม.1 ต.กุดน้ำใส อ.พนมไพร จ.ร้อยเอ็ด | อบต.กุดน้ำใส | ร้อยเอ็ด | ✓ | | 2548 | 2-0-0 | Open Dump | ไม่ถูกต้อง | 48 | ภาคตะวันออกเฉียงเหนือ | 399687 | 1742690 | 0 | 2.00 |
| 27 | อบต.ค้อใหญ่ | บ้านหนองคลีไฟ ม.4 ต.ค้อใหญ่ อ.พนมไพร จ.ร้อยเอ็ด | อบต.ค้อใหญ่ | ร้อยเอ็ด | ✓ | | 2553 | 5-0-0 | Open Dump | ไม่ถูกต้อง | 48 | ภาคตะวันออกเฉียงเหนือ | 407906 | 1725321 | 0 | 1.24 |
| 28 | อบต.หนองทัพไทย | บ้านโพธิ์งาม ม.4 ต.หนองทัพไทย อ.พนมไพร จ.ร้อยเอ็ด | อบต.หนองทัพไทย | ร้อยเอ็ด | ✓ | | 2548 | 1-0-0 | Open Dump | ไม่ถูกต้อง | 48 | ภาคตะวันออกเฉียงเหนือ | 389408 | 1734707 | 0 | 3.50 |
| 29 | อบต.คำไฮ | บ้านโปง ม.5 ต.คำไฮ อ.พนมไพร จ.ร้อยเอ็ด | อบต.คำไฮ | ร้อยเอ็ด | ✓ | | 2555 | 1-0-0 | Open Dump | ไม่ถูกต้อง | 48 | ภาคตะวันออกเฉียงเหนือ | 411591 | 1725627 | 0 | 2.50 |
| 30 | ทต.เมยวดี | บ้านราษฎร์สามัคคี ม.8 ต. เมยวดี อ.เมยวดี จ.ร้อยเอ็ด | ทต.เมยวดี | ร้อยเอ็ด | ✓ | | 2546 | 4-0-0 | Open Dump | ไม่ถูกต้อง | 48 | ภาคตะวันออกเฉียงเหนือ | 410880 | 1811471 | 0 | 3.90 |

**สถานที่กำจัดขยะมูลฝอย ปี 2558 จ.ร้อยเอ็ด**

| ลำดับที่ | ชื่อสถานที่กำจัดขยะมูลฝอย | ที่อยู่ | ผู้ดำเนินการ (ระบุชื่อ) | จังหวัด | หน่วยงานดำเนินการ | | ปีที่เปิดดำเนินการ (พ.ศ) | ขนาดพื้นที่ (ไร่) | กระบวนการ | ความถูกต้องของการดำเนินการ | พิกัดสถานที่กำจัดขยะมูลฝอย | | | | ผู้ทิ้งร่วม | ปริมาณขยะที่เข้าระบบ (ตัน/วัน) |
|---|---|---|---|---|---|---|---|---|---|---|---|---|---|---|---|---|
| | | | | | รัฐ | เอกชน | | | | | โซน | ภูมิภาค | พิกัดแกน X | พิกัดแกน Y | | |
| 31 | อบต.บ้านเขือง | บ้านดงเย็น ม.13 ต.บ้านเขือง อ.เชียงขวัญ จ.ร้อยเอ็ด | อบต.บ้านเขือง | ร้อยเอ็ด | ✓ | | 2549 | 4-0-0 | Open Dump | ไม่ถูกต้อง | 48 | ภาคตะวันออกเฉียงเหนือ | 361051 | 1784643 | 0 | 8.00 |
| 32 | ทต.ธงธานี | บ้านขาม ม.3 ต.บึงนคร อ.ธวัชบุรี จ.ร้อยเอ็ด | ทต.ธงธานี | ร้อยเอ็ด | ✓ | | 2549 | 1-0-0 | Open Dump | ไม่ถูกต้อง | 48 | ภาคตะวันออกเฉียงเหนือ | 375943 | 1776700 | 0 | 9.00 |
| 33 | ทต.ท่าสีดา | บ้านท่าสีดา ม.5 ต.ท่าสีดา อ.หนองพอก จ.ร้อยเอ็ด | ทต.ท่าสีดา | ร้อยเอ็ด | ✓ | | 2556 | 5-0-0 | Open Dump | ไม่ถูกต้อง | 48 | ภาคตะวันออกเฉียงเหนือ | 416410 | 1791566 | 0 | 4.00 |
| 34 | อบต.ผาน้ำย้อย | บ้านผาน้ำย้อย ม.9 ต.ผาน้ำย้อย อ.หนองพอก จ.ร้อยเอ็ด | อบต.ผาน้ำย้อย | ร้อยเอ็ด | ✓ | | 2553 | 1-0-0 | Open Dump | ไม่ถูกต้อง | 48 | ภาคตะวันออกเฉียงเหนือ | 426714 | 1804180 | 0 | 2.00 |
| 35 | ทต.หนองพอก | บ้านหนองพอก ม.8 ต.หนองพอก อ.หนองพอก จ.ร้อยเอ็ด | ทต.หนองพอก | ร้อยเอ็ด | ✓ | | 2542 | 50-0-0 | Open Dump | ไม่ถูกต้อง | 48 | ภาคตะวันออกเฉียงเหนือ | 414319 | 1805780 | 0 | 12.06 |
| 36 | ทต.โคกสูง | บ้านหนองดง ม.2 ต.โคกสูง อ.โพนทอง จ.ร้อยเอ็ด | ทต.โคกสูง | ร้อยเอ็ด | ✓ | | 2552 | 2-0-0 | Open Dump | ไม่ถูกต้อง | 48 | ภาคตะวันออกเฉียงเหนือ | 382271 | 1792300 | 0 | 3.50 |
| 37 | ทต.โพนทอง | บ้านคำแข้ ม. 6 ต.แวง อ.โพนทอง จ.ร้อยเอ็ด | ทต.โพนทอง | ร้อยเอ็ด | ✓ | | 2532 | 28-0-0 | Open Dump | ไม่ถูกต้อง | 48 | ภาคตะวันออกเฉียงเหนือ | 387285 | 1808803 | 0 | 11.90 |
| 38 | อบต.สว่าง | บ้านสว่าง ม.12 ต.สว่าง อ.โพนทอง จ.ร้อยเอ็ด | อบต.สว่าง | ร้อยเอ็ด | ✓ | | 2551 | 6-0-0 | Open Dump | ไม่ถูกต้อง | 48 | ภาคตะวันออกเฉียงเหนือ | 392453 | 1792862 | 0 | 4.55 |
| 39 | อบต.หนองใหญ่ | บ้านกุดแห ม.4 ต.หนองใหญ่ อ.โพนทอง จ.ร้อยเอ็ด | อบต.หนองใหญ่ | ร้อยเอ็ด | ✓ | | 2556 | 3-0-0 | Open Dump | ไม่ถูกต้อง | 48 | ภาคตะวันออกเฉียงเหนือ | 393344 | 1814020 | 0 | 6.80 |
| 40 | อบต.ภูเงิน | บ้านนาทม ม.14 ต.ภูเงิน อ.เสลภูมิ จ.ร้อยเอ็ด | อบต.ภูเงิน | ร้อยเอ็ด | ✓ | | 2551 | 10-0-0 | Open Dump | ไม่ถูกต้อง | 48 | ภาคตะวันออกเฉียงเหนือ | 398644 | 1774121 | 0 | 8.60 |
| 41 | อบต.บึงเกลือ | บ้านน้ำจั้นน้อย ม.8 ต.บึงเกลือ อ.เสลภูมิ จ.ร้อยเอ็ด | อบต.บึงเกลือ | ร้อยเอ็ด | ✓ | | 2546 | 1-0-0 | Open Dump | ไม่ถูกต้อง | 48 | ภาคตะวันออกเฉียงเหนือ | 397075 | 1770605 | 0 | 3.80 |
| 42 | ทต.นาแซง | บ้านหนองสิน ม.6 ต.นาแซง อ.เสลภูมิ จ.ร้อยเอ็ด | ทต.นาแซง | ร้อยเอ็ด | ✓ | | 2551 | 2-0-0 | Open Dump | ไม่ถูกต้อง | 48 | ภาคตะวันออกเฉียงเหนือ | 388623 | 1785935 | 0 | 3.00 |
| 43 | ทต.เสลภูมิ | บ้านท่าไคร้ ม.5 ต.ขวัญเมือง อ.เสลภูมิ จ.ร้อยเอ็ด | ทต.เสลภูมิ | ร้อยเอ็ด | ✓ | | 2535 | 5-0-0 | Open Dump | ไม่ถูกต้อง | 48 | ภาคตะวันออกเฉียงเหนือ | 384121 | 1773698 | 0 | 9.50 |
| 44 | ทต.ขวาว | บ้านขวาว ม.11 ต.ขวาว อ.เสลภูมิ จ.ร้อยเอ็ด | ทต.ขวาว | ร้อยเอ็ด | ✓ | | 2546 | 2-0-0 | Open Dump | ไม่ถูกต้อง | 48 | ภาคตะวันออกเฉียงเหนือ | 390962 | 1763499 | 0 | 6.75 |
| 45 | ทต.ขวาว | บ้านโนนยาง ม.1 ต.ขวาว อ.เสลภูมิ จ.ร้อยเอ็ด | ทต.ขวาว | ร้อยเอ็ด | ✓ | | 2544 | 0-3-0 | Open Dump | ไม่ถูกต้อง | 48 | ภาคตะวันออกเฉียงเหนือ | 393630 | 1763499 | 0 | 1.25 |
| 46 | ทต.ขวาว | บ้านไทรมูล ม.4 ต.ขวาว อ.เสลภูมิ จ.ร้อยเอ็ด | ทต.ขวาว | ร้อยเอ็ด | ✓ | | 2546 | 0-1-0 | Open Dump | ไม่ถูกต้อง | 48 | ภาคตะวันออกเฉียงเหนือ | 394148 | 1761979 | 0 | 1.25 |
| 47 | ทต.ขวาว | บ้านหน่อง ม.6 ต.ขวาว อ.เสลภูมิ จ.ร้อยเอ็ด | ทต.ขวาว | ร้อยเอ็ด | ✓ | | 2546 | 1-0-0 | Open Dump | ไม่ถูกต้อง | 48 | ภาคตะวันออกเฉียงเหนือ | 389782 | 1765596 | 0 | 1.25 |
| 48 | ทต.นาเมือง | บ้านหนองว้า ม.5 ต.นาเมือง อ.เสลภูมิ จ.ร้อยเอ็ด | ทต.นาเมือง | ร้อยเอ็ด | ✓ | | 2556 | 2-0-0 | Open Dump | ไม่ถูกต้อง | 48 | ภาคตะวันออกเฉียงเหนือ | 384354 | 1776741 | 0 | 5.75 |
| 49 | ทต.เกาะแก้ว | ที่สาธารณะ ม.6 ต.เกาะแก้ว อ.เสลภูมิ จ.ร้อยเอ็ด | ทต.เกาะแก้ว | ร้อยเอ็ด | ✓ | | 2553 | 1-0-0 | Open Dump | ไม่ถูกต้อง | 48 | ภาคตะวันออกเฉียงเหนือ | 379951 | 1786933 | 0 | 5.00 |
| 50 | ทต.เชียงใหม่ | บ้านเชียงใหม่ ม.10 ต.เชียงใหม่ อ.โพธิ์ชัย จ.ร้อยเอ็ด | ทต.เชียงใหม่ | ร้อยเอ็ด | ✓ | | 2542 | 10-0-0 | Open Dump | ไม่ถูกต้อง | 48 | ภาคตะวันออกเฉียงเหนือ | 374475 | 1796629 | 0 | 5.00 |
| 51 | ทต.คำพอุง | บ้านคำพอุง ม.8 ต.คำพอุง อ.โพธิ์ชัย จ.ร้อยเอ็ด | ทต.คำพอุง | ร้อยเอ็ด | ✓ | | 2552 | 1-0-0 | Open Dump | ไม่ถูกต้อง | 48 | ภาคตะวันออกเฉียงเหนือ | 372643 | 1810648 | 0 | 6.50 |
| 52 | ทต.อัคคะคำ | บ้านอัคคะ ม.8 ต.อัคคะคำ อ.โพธิ์ชัย จ.ร้อยเอ็ด | ทต.อัคคะคำ | ร้อยเอ็ด | ✓ | | 2550 | 6-0-0 | Open Dump | ไม่ถูกต้อง | 48 | ภาคตะวันออกเฉียงเหนือ | 367705 | 1813664 | 0 | 5.65 |
| 53 | ทต.ชัยวารี | บ้านศรีวิไล ม.13 ต.ชัยวารี อ.โพธิ์ชัย จ.ร้อยเอ็ด | ทต.ชัยวารี | ร้อยเอ็ด | ✓ | | 2539 | 11-0-0 | Open Dump | ไม่ถูกต้อง | 48 | ภาคตะวันออกเฉียงเหนือ | 368732 | 1807856 | 0 | 3.50 |
| 54 | ทม.ร้อยเอ็ด | ม.2 ต.เหนือเมือง อ.เมือง จ.ร้อยเอ็ด | ทม.ร้อยเอ็ด | ร้อยเอ็ด | ✓ | | 2542 | 5-0-0 | Open Dump | ไม่ถูกต้อง | 48 | ภาคตะวันออกเฉียงเหนือ | 354789 | 1779436 | 5 | 68.81 |
| 55 | ทต.สุวรรณภูมิ | ม.1 ต.สุวรรณภูมิ อ.สุวรรณภูมิ จ.ร้อยเอ็ด | ทต.สุวรรณภูมิ | ร้อยเอ็ด | ✓ | | 2547 | 4-0-0 | Open Dump | ไม่ถูกต้อง | 48 | ภาคตะวันออกเฉียงเหนือ | 369765 | 1726101 | 0 | 14.50 |
| 56 | ทต.บ้านนิเวศน์ | ม.4 ต.บ้านนิเวศน์ อ.ธวัชบุรี จ.ร้อยเอ็ด | ทต.บ้านนิเวศน์ | ร้อยเอ็ด | ✓ | | 2546 | 3-0-0 | Open Dump | ไม่ถูกต้อง | 48 | ภาคตะวันออกเฉียงเหนือ | 367294 | 1771271 | 0 | 2.60 |

**หมายเหตุ** N/A หมายถึง ไม่มีการรายงานข้อมูลในส่วนนี้

# ภาคผนวก ข – 13

## สถานที่กำจัดขยะมูลฝอย

## สสภ. 13

# แผนที่แสดงตำแหน่งที่ตั้งสถานที่กำจัดขยะมูลฝอย สำนักงานสิ่งแวดล้อมภาคที่ 13 ปี พ.ศ. 2558

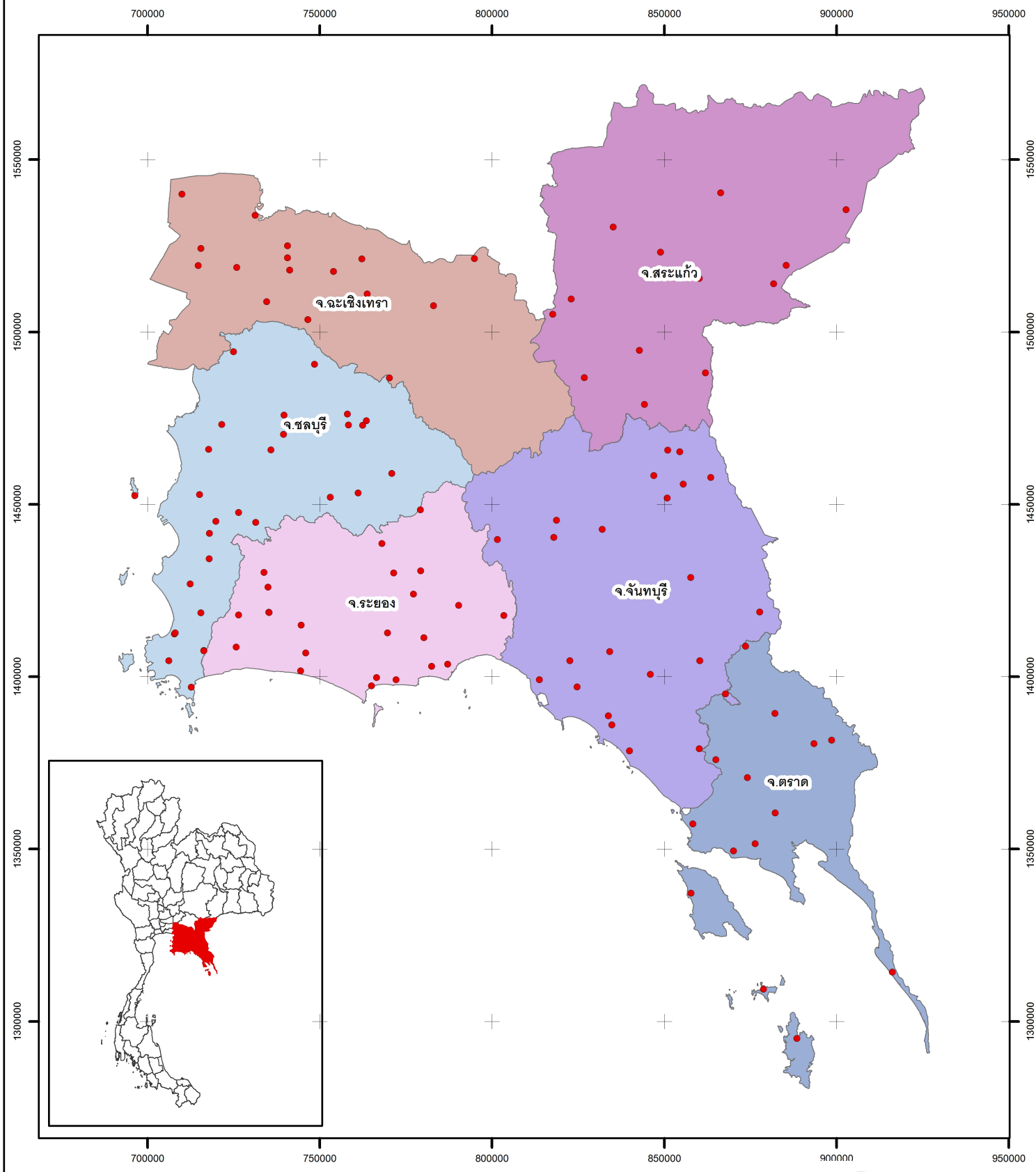


## สัญลักษณ์

- แนวเขตจังหวัด
- ตำแหน่งสถานที่กำจัดขยะมูลฝอย

N
W E
S

0 5 10 20 30 40 Kilometers

กรมควบคุมมลพิษ
POLLUTION CONTROL DEPARTMENT

ส่วนขยะมูลฝอยและสิ่งปฏิกูล
สำนักจัดการกากของเสียและสารอันตราย กรมควบคุมมลพิษ
กระทรวงทรัพยากรธรรมชาติและสิ่งแวดล้อม

# แผนที่แสดงตำแหน่งที่ตั้งสถานที่กำจัดขยะมูลฝอย จังหวัดชลบุรี ปี พ.ศ. 2558

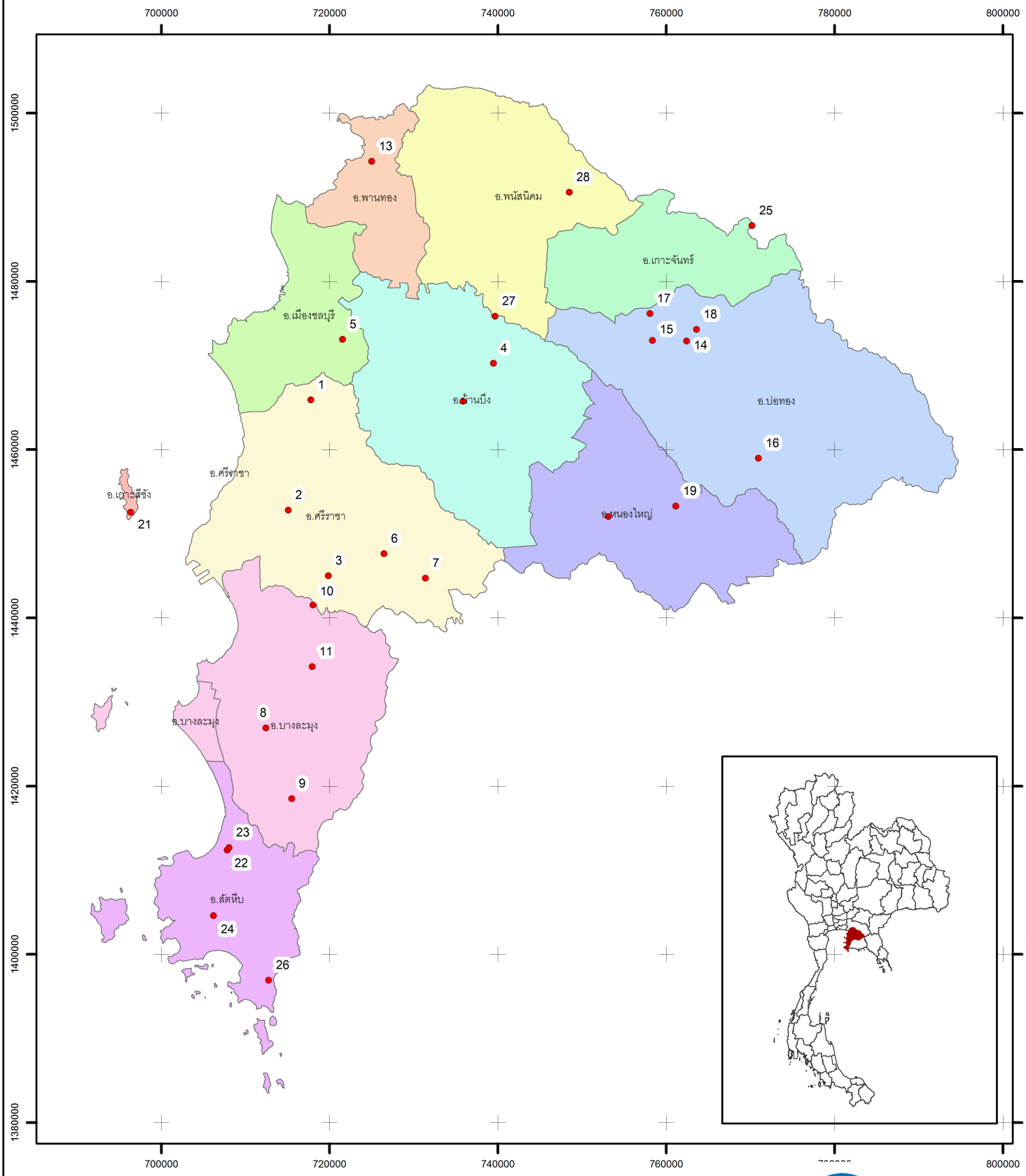


## สัญลักษณ์

- แนวเขตอำเภอ
- ตำแหน่งสถานที่กำจัดขยะมูลฝอย

N
W
E
S

0 4 8 16 24 32 Kilometers

กรมควบคุมมลพิษ
POLLUTION CONTROL DEPARTMENT

ส่วนขยะมูลฝอยและสิ่งปฏิกูล
สำนักจัดการกากของเสียและสารอันตราย กรมควบคุมมลพิษ
กระทรวงทรัพยากรธรรมชาติและสิ่งแวดล้อม

สถานที่กำจัดขยะมูลฝอย ปี 2558 จ.ชลบุรี

| ลำดับที่ | ชื่อสถานที่กำจัดขยะมูลฝอย | ที่อยู่ | ผู้ดำเนินการ (ระบุชื่อ) | จังหวัด | หน่วยงานดำเนินการ | | ปีที่เปิดดำเนินการ (พ.ศ.) | ขนาดพื้นที่ (ไร่) | กระบวนการ | ความถูกต้องของการดำเนินการ | พิกัดสถานที่กำจัดขยะมูลฝอย | | | | ผู้ทิ้งร่วม | ปริมาณขยะที่เข้าระบบ (ตัน/วัน) |
|---|---|---|---|---|---|---|---|---|---|---|---|---|---|---|---|---|
| | | | | | รัฐ | เอกชน | | | | | โซน | ภูมิภาค | พิกัดแกน X | พิกัดแกน Y | | |
| 1 | บ่อขยะทม.แสนสุข | หมู่ 1 ต.บางพระ อ.ศรีราชา จ.ชลบุรี | ทม.แสนสุข (80) | ชลบุรี | ✓ | | 2542 | 137-0-0 | Sanitary/Engineer Landfil | ถูกต้อง | 47 | ภาคตะวันออก | 717766 | 1465875 | 0 | 100.00 |
| 2 | บ่อขยะทม.ศรีราชา | 59/35 หมู่ 1 ต.หนองขาม อ.ศรีราชา จ.ชลบุรี | ทม.ศรีราชา (35) | ชลบุรี | ✓ | | 2531 | 120-3-66 | Sanitary/Engineer Landfil | ถูกต้อง | 47 | ภาคตะวันออก | 715087 | 1452794 | 0 | 35.00 |
| 3 | บ่อขยะทน.แหลมฉบัง | หมู่ 8 ต.บึง อ.ศรีราชา จ.ชลบุรี | ทน.แหลมฉบัง (260) | ชลบุรี | ✓ | | 2542 | 238-0-0 | Sanitary/Engineer Landfil | ถูกต้อง | 47 | ภาคตะวันออก | 719845 | 1444995 | 3 | 535.00 |
| 4 | บ่อขยะบ.ชวสิงห์ จำกัด | 78 หมู่ 4 ต.หนองอิรุณ อ.บ้านบึง จ.ชลบุรี | บ.ชวสิงห์ จำกัด | ชลบุรี | | ✓ | 2552 | 50-0-00 | Open Dump | ไม่ถูกต้อง | 47 | ภาคตะวันออก | 739475 | 1470229 | 34 | 556.00 |
| 5 | บ่อขยะพ.ต.อ.รุจน์ กาญจนวิจิตร | หมู่ 12 ต.หนองรี อ.เมือง จ.ชลบุรี | พ.ต.อ.รุจน์ กาญจนวิจิตร | ชลบุรี | | ✓ | 2551 | 6-0-0 | Open Dump | ไม่ถูกต้อง | 47 | ภาคตะวันออก | 721529 | 1473083 | 0 | 45.00 |
| 6 | บ่อขยะบ.อีสเทิร์น ซีบอร์ด เอนไวรอนเมนทอล คอมเพล็กซ์ จำก | 88 หมู่ 8 ถ.331 ต.บ่อวิน อ.ศรีราชา จ.ชลบุรี | บ.อีสเทิร์น ซีบอร์ด เอนไวรอนเมนทอล คอมเพล็กซ์ จำกัด | ชลบุรี | | ✓ | 2553 | 275-0-0 | Sanitary/Engineer Landfil | ถูกต้อง | 47 | ภาคตะวันออก | 726460 | 1447595 | 0 | 85.00 |
| 7 | บ่อขยะบ.คลีนซิตี้ จำกัด | 669 หมู่ 5 ต.เขาคันทรง อ.ศรีราชา จ.ชลบุรี | บ.คลีนซิตี้ จำกัด | ชลบุรี | | ✓ | 2550 | 81-0-0 | Open Dump | ไม่ถูกต้อง | 47 | ภาคตะวันออก | 731387 | 1444711 | 7 | 543.45 |
| 8 | บ่อขยะทม.หนองปรือ | บ้านทุ่งกลม ต.หนองปรือ อ.บางละมุง จ.ชลบุรี | ทม.หนองปรือ (100) | ชลบุรี | ✓ | | 2555 | 14-0-0 | Open Dump | ไม่ถูกต้อง | 47 | ภาคตะวันออก | 712441 | 1426899 | 0 | 100.00 |
| 9 | บ่อขยะทต.ห้วยใหญ่ | หมู่ 10 ต.ห้วยใหญ่ อ.บางละมุง จ.ชลบุรี | ทต.ห้วยใหญ่ (25) | ชลบุรี | ✓ | | 2547 | 6-0-0 | Incinerator | ไม่ถูกต้อง | 47 | ภาคตะวันออก | 715495 | 1418481 | 0 | 25.00 |
| 10 | บ่อขยะทต.ตะเคียนเตี้ย | บ้านนาวัง หมู่ 4 ต.ตะเคียนเตี้ย อ.บางละมุง จ.ชลบุรี | ทต.ตะเคียนเตี้ย (35) | ชลบุรี | ✓ | | N/A | 9-0-0 | Open Dump | ไม่ถูกต้อง | 47 | ภาคตะวันออก | 718014 | 1441510 | 0 | 35.00 |
| 11 | บ่อขยะทต.โป่ง | เขาหวาย หมู่ 1 ต.โป่ง อ.บางละมุง จ.ชลบุรี | ทต.โป่ง (10) | ชลบุรี | ✓ | | 2543 | 2-0-0 | Open Dump | ไม่ถูกต้อง | 47 | ภาคตะวันออก | 717917 | 1434172 | 0 | 10.00 |
| 12 | บ่อขยะทต.หัวกุญแจ | บ้านกลางดอน หมู่ 9 ต.คลองกิ่ว อ.บ้านบึง จ.ชลบุรี | ทต.หัวกุญแจ (8) | ชลบุรี | ✓ | | 2542 | 10-0-0 | Open Dump | ไม่ถูกต้อง | 47 | ภาคตะวันออก | 735861 | 1465738 | 1 | 26.00 |
| 13 | บ่อขยะอบต.เกาะลอย | หมู่ 2 ต.เกาะลอย อ.พานทอง จ.ชลบุรี | อบต.เกาะลอย (1) | ชลบุรี | ✓ | | 2520 | 1-3-15 | Open Dump | ไม่ถูกต้อง | 47 | ภาคตะวันออก | 724996 | 1494233 | 0 | 1.00 |
| 14 | บ่อขยะทต.บ่อทอง | บ้านหนองลำพุก หมู่ 2 ต.วัดสุวรรณ อ.บ่อทอง จ.ชลบุรี | ทต.บ่อทอง (10) | ชลบุรี | ✓ | | 2541 | 44-0-0 | Open Dump | ไม่ถูกต้อง | 47 | ภาคตะวันออก | 762430 | 1472893 | 0 | 10.00 |
| 15 | บ่อขยะทต.ธาตุทอง | ที่ป่าสงวนเขาศรีพระธาตุ หมู่ 1 ต.ธาตุทอง อ.บ่อทอง จ.ชลบุรี | ทต.ธาตุทอง (5) | ชลบุรี | ✓ | | 2539 | 2-0-0 | Open Dump | ไม่ถูกต้อง | 47 | ภาคตะวันออก | 758365 | 1472953 | 0 | 6.00 |
| 16 | บ่อขยะอบต.บ่อทอง | บ้านเขาคอขาด หมู่ 7 ต.บ่อทอง อ.บ่อทอง จ.ชลบุรี | อบต.บ่อทอง (12) | ชลบุรี | ✓ | | 2551 | 2-0-0 | Open Dump | ไม่ถูกต้อง | 47 | ภาคตะวันออก | 770953 | 1458944 | 0 | 12.00 |
| 17 | บ่อขยะอบต.บ่อกวางทอง | บ้านโปร่งไม้ไร่ หมู่ 3 ต.บ่อกวางทอง อ.บ่อทอง จ.ชลบุรี | อบต.บ่อกวางทอง (4.6) | ชลบุรี | ✓ | | N/A | 19-0-0 | Open Dump | ไม่ถูกต้อง | 47 | ภาคตะวันออก | 758061 | 1476147 | 0 | 4.60 |
| 18 | บ่อขยะบ.เอเชีย เวสต์ แมนเนจเม้นท์ จำกัด | 99 หมู่ 5 ต.วัดสุวรรณ อ.บ่อทอง จ.ชลบุรี | บ.เอเชีย เวสต์ แมนเนจเม้นท์ จำกัด | ชลบุรี | | ✓ | 2548 | 112-0-0 | Control Dump | ไม่ถูกต้อง | 47 | ภาคตะวันออก | 763593 | 1474246 | 0 | 200.00 |
| 19 | บ่อขยะทต.หนองใหญ่ | ชุมชนอ่างแก้ว หมู่ 4 ต.หนองใหญ่ อ.หนองใหญ่ จ.ชลบุรี | ทต.หนองใหญ่ (8) | ชลบุรี | ✓ | | 2535 | 10-0-0 | Open Dump | ไม่ถูกต้อง | 47 | ภาคตะวันออก | 761145 | 1453252 | 1 | 16.00 |
| 20 | บ่อขยะอบต.หนองเสือช้าง | บ้านหนองหญ้าปล้อง หมู่ 3 ต.หนองเสือช้าง อ.หนองใหญ่ จ.ชลบุรี | อบต.หนองเสือช้าง (4) | ชลบุรี | ✓ | | 2549 | 10-0-0 | Open Dump | ไม่ถูกต้อง | 47 | ภาคตะวันออก | 753115 | 1452005 | 0 | 4.00 |
| 21 | บ่อขยะทต.เกาะสีชัง | หมู่ 3 ต.ท่าเทววงศ์ อ.เกาะสีชัง จ.ชลบุรี | ทต.เกาะสีชัง (10) | ชลบุรี | ✓ | | 2545 | 2-0-0 | Incinerator | ไม่ถูกต้อง | 47 | ภาคตะวันออก | 696354 | 1452512 | 0 | 10.00 |
| 22 | บ่อขยะทต.บางเสร่ | หมู่ 3 ต.บางเสร่ อ.สัตหีบ จ.ชลบุรี | ทต.บางเสร่ (10) | ชลบุรี | ✓ | | 2545 | 25-0-0 | Open Dump | ไม่ถูกต้อง | 47 | ภาคตะวันออก | 707825 | 1412384 | 0 | 19.00 |
| 23 | บ่อขยะทต.นาจอมเทียน | หลังวัดเขาบำเพ็ญบุญ หมู่ 8 ต.นาจอมเทียน อ.สัตหีบ จ.ชลบุรี | ทต.นาจอมเทียน (22) | ชลบุรี | ✓ | | 2540 | 12-0-0 | Open Dump | ไม่ถูกต้อง | 47 | ภาคตะวันออก | 708042 | 1412686 | 0 | 32.00 |
| 24 | บ่อขยะทต.เขตรอุดมศักดิ์ | เขาเพชร หมู่ 3 ต.สัตหีบ อ.สัตหีบ จ.ชลบุรี | ทต.เขตรอุดมศักดิ์ (38) | ชลบุรี | ✓ | | 2531 | 20-0-0 | Open Dump | ไม่ถูกต้อง | 47 | ภาคตะวันออก | 706214 | 1404600 | 0 | 38.00 |
| 25 | บ่อขยะนายปราณีต วาจาสัตย์ | หมู่ 11 ต.เกาะจันทร์ อ.เกาะจันทร์ จ.ชลบุรี | นายปราณีต วาจาสัตย์ | ชลบุรี | | ✓ | 2541 | 11-0-0 | Open Dump | ไม่ถูกต้อง | 47 | ภาคตะวันออก | 770203 | 1486594 | 0 | 1.50 |
| 26 | บ่อขยะอบต.แสมสาร | หนองกระจง หมู่ 4 ต.แสมสาร อ.สัตหีบ จ.ชลบุรี | อบต.แสมสาร (10) | ชลบุรี | ✓ | | N/A | N/S | Open Dump | ไม่ถูกต้อง | 47 | ภาคตะวันออก | 712757 | 1396909 | 0 | 10.00 |
| 27 | บ่อขยะทต.หมอนนาง | หมู่ 4 ต.หมอนนาง อ.พนัสนิคม จ.ชลบุรี | ทต.หมอนนาง (10) | ชลบุรี | ✓ | | N/A | 10-0-0 | Open Dump | ไม่ถูกต้อง | 47 | ภาคตะวันออก | 739654 | 1475835 | 0 | 10.00 |
| 28 | บ่อขยะนายกำพล แซ่ลี้ | หมู่ 15 ต.หนองเหียง อ.พนัสนิคม จ.ชลบุรี | นายกำพล แซ่ลี้ | ชลบุรี | | ✓ | 2545 | 4-1-34 | Open Dump | ไม่ถูกต้อง | 47 | ภาคตะวันออก | 748471 | 1490556 | 4 | 23.42 |

หมายเหตุ N/A หมายถึง ไม่มีการรายงานข้อมูลในส่วนนี้

# แผนที่แสดงตำแหน่งที่ตั้งสถานที่กำจัดขยะมูลฝอย จังหวัดระยอง ปี พ.ศ. 2558

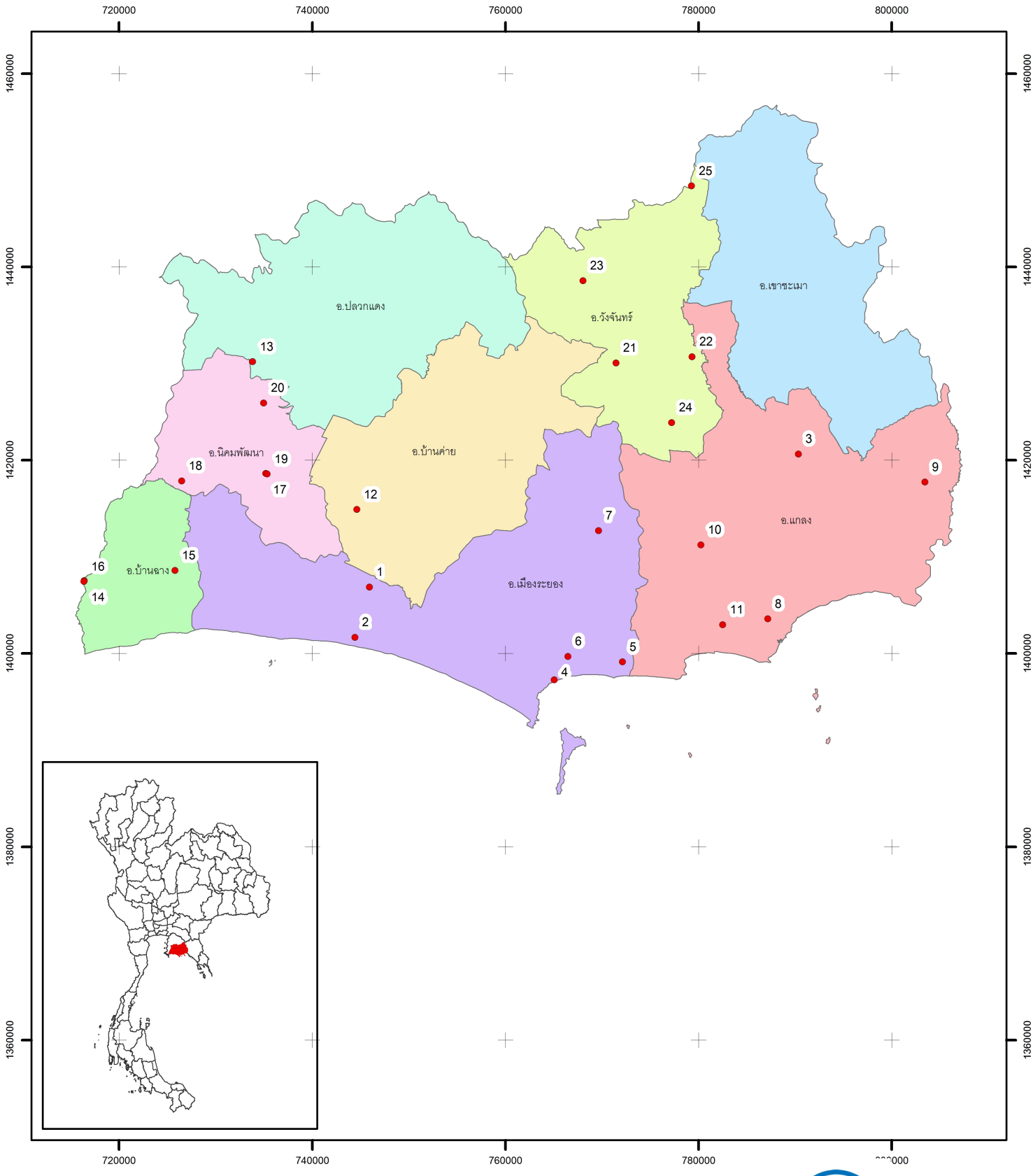




**สัญลักษณ์**

- แนวเขตอำเภอ
- ตำแหน่งสถานที่กำจัดขยะมูลฝอย

N W E S

0 3 6 12 18 24 Kilometers

กรมควบคุมมลพิษ
POLLUTION CONTROL DEPARTMENT

ส่วนขยะมูลฝอยและสิ่งปฏิกูล
สำนักจัดการกากของเสียและสารอันตราย กรมควบคุมมลพิษ
กระทรวงทรัพยากรธรรมชาติและสิ่งแวดล้อม

**สถานที่กำจัดขยะมูลฝอย ปี 2558 จ.ระยอง**

| ลำดับที่ | ชื่อสถานที่กำจัดขยะมูลฝอย | ที่อยู่ | ผู้ดำเนินการ (ระบุชื่อ) | จังหวัด | หน่วยงานดำเนินการ | | ปีที่เปิดดำเนินการ (พ.ศ) | ขนาดพื้นที่ (ไร่) | กระบวนการ | ความถูกต้องของการ | พิกัดสถานที่กำจัดขยะมูลฝอย | | | | ผู้ทิ้งร่วม | ปริมาณขยะที่เข้าระบบ (ตัน/วัน) |
|---|---|---|---|---|---|---|---|---|---|---|---|---|---|---|---|---|
| | | | | | รัฐ | เอกชน | | | | | โซน | ภูมิภาค | พิกัดแกน X | พิกัดแกน Y | | |
| 1 | บ่อขยะอบจ.ระยอง (400) | ม.3 ต.น้ำคอก อ.เมือง จ.ระยอง | อบจ.ระยอง (400) | ระยอง | ✓ | | 2554 | 429-0-0 | other | ถูกต้อง | 47 | ภาคตะวันออก | 745917 | 1406856 | 19 | 250.00 |
| 2 | บ่อขยะทน.ระยอง (92) | ถ.สมุทรเจดีย์ ต.ปากน้ำ อ.เมือง จ.ระยอง | ทน.ระยอง (92) | ระยอง | ✓ | | 2538 | 75-0-0 | Control Dump | ไม่ถูกต้อง | 47 | ภาคตะวันออก | 744428 | 1401659 | 0 | 92.00 |
| 3 | บ่อขยะทต.เมืองแกลง(18) | บ้านวังหิน ม.7 ต.บ้านนา อ.แกลง จ.ระยอง | ทต.เมืองแกลง(18) | ระยอง | ✓ | | 2545 | 90-0-0 | other | ถูกต้อง | 47 | ภาคตะวันออก | 790344 | 1420623 | 9 | 58.70 |
| 4 | บ่อขยะทต.บ้านเพ (ปิดดำเนินการ) | บ้านในไร่ ม.1 ต.เพ อ.เมือง จ.ระยอง | ทต.บ้านเพ (ปิดดำเนินการ) | ระยอง | ✓ | | 2554 | 5-0-0 | Control Dump/Incinerator | ถูกต้อง | 47 | ภาคตะวันออก | 765069 | 1397262 | 0 | N/A |
| 5 | บ่อขยะทต.แกลงกะเฉด | ม.6 ต.แกลง อ.เมือง จ.ระยอง | ทต.แกลงกะเฉด | ระยอง | ✓ | | 2540 | 44-0-0 | Open Dump | ไม่ถูกต้อง | 47 | ภาคตะวันออก | 772135 | 1399107 | 0 | 6.00 |
| 6 | บ่อขยะอบต.เพ | บ้านเกาะเสม็ด ม.4 ต.เพ อ.เมือง จ.ระยอง | อบต.เพ | ระยอง | ✓ | | 2553 | 4-0-0 | Open Dump | ไม่ถูกต้อง | 47 | ภาคตะวันออก | 766485 | 1399681 | 0 | 6.00 |
| 7 | บ่อขยะอบต.สำนักทอง | 85/26 ม.1 ต.สำนักทอง อ.เมือง จ.ระยอง | อบต.สำนักทอง | ระยอง | ✓ | | 2548 | 10-0-0 | Open Dump | ไม่ถูกต้อง | 47 | ภาคตะวันออก | 769659 | 1412697 | 0 | 3.00 |
| 8 | บ่อขยะทต.สุนทรภู่ | ชุมชนบ้านกร่ำ ม.2 ต.กร่ำ อ.แกลง จ.ระยอง | ทต.สุนทรภู่ | ระยอง | ✓ | | 2529 | 60-1-60 | Open Dump | ไม่ถูกต้อง | 47 | ภาคตะวันออก | 787167 | 1403560 | 0 | 10.00 |
| 9 | บ่อขยะทต.กองดิน(5) | ม.6 ต.กองดิน อ.แกลง จ.ระยอง | ทต.กองดิน(5) | ระยอง | ✓ | | 2538 | 15-0-0 | Open Dump | ไม่ถูกต้อง | 47 | ภาคตะวันออก | 803441 | 1417712 | 1 | 15.00 |
| 10 | บ่อขยะนายจารุวัฒน์ สุนทรเวชพงษ์ | ม.3 ต.ห้วยยาง อ.แกลง จ.ระยอง | นายจารุวัฒน์ สุนทรเวชพงษ์ | ระยอง | | ✓ | 2549 | 6-0-0 | Open Dump | ไม่ถูกต้อง | 47 | ภาคตะวันออก | 780232 | 1411228 | 4 | 40.50 |
| 11 | บ่อขยะอบต.ชากโดน | ม.4 ต.ชากโดน อ.แกลง จ.ระยอง | อบต.ชากโดน | ระยอง | ✓ | | 2545 | 8-0-0 | Open Dump | ไม่ถูกต้อง | 47 | ภาคตะวันออก | 782490 | 1402961 | 0 | 4.00 |
| 12 | บ่อขยะอบต.หนองละลอก | ม.5 ต.หนองละลอก อ.บ้านค่าย จ.ระยอง | อบต.หนองละลอก | ระยอง | ✓ | | 2540 | 45-0-0 | Control Dump | ถูกต้อง | 47 | ภาคตะวันออก | 744613 | 1414873 | 0 | 20.00 |
| 13 | บ่อขยะนายประสิทธิ์ สุขใจ | 54/6 ม.1 ต.มาบยางพร อ.ปลวกแดง จ.ระยอง | นายประสิทธิ์ สุขใจ | ระยอง | | ✓ | 2547 | 44-0-0 | Open Dump | ไม่ถูกต้อง | 47 | ภาคตะวันออก | 733841 | 1430167 | 3 | 58.00 |
| 14 | บ่อขยะทต.สำนักท้อน | ม.3 ต.สำนักท้อน อ.บ้านฉาง จ.ระยอง | ทต.สำนักท้อน | ระยอง | ✓ | | 2550 | 11-0-0 | Open Dump | ไม่ถูกต้อง | 47 | ภาคตะวันออก | 716388 | 1407520 | 0 | 11.00 |
| 15 | บ่อขยะทต.บ้านฉาง | ม.3 บ้านฉาง อ.บ้านฉาง จ.ระยอง | ทต.บ้านฉาง | ระยอง | ✓ | | N/A | 10-0-0 | Open Dump | ไม่ถูกต้อง | 47 | ภาคตะวันออก | 725785 | 1408584 | 0 | 16.00 |
| 16 | บ่อขยะอบต.สำนักท้อน | ม.5 บ้านยายร้า ต.สำนักท้อน อ.บ้านฉาง จ.ระยอง | อบต.สำนักท้อน | ระยอง | ✓ | | N/A | 3-0-0 | Open Dump | ไม่ถูกต้อง | 47 | ภาคตะวันออก | 716368 | 1407423 | 0 | 3.20 |
| 17 | บ่อขยะทต.มาบข่า | ม.3 ต.นิคมพัฒนา อ.นิคมพัฒนา จ.ระยอง | ทต.มาบข่า | ระยอง | ✓ | | 2550 | 13-0-0 | Open Dump | ไม่ถูกต้อง | 47 | ภาคตะวันออก | 735190 | 1418620 | 0 | 12.50 |
| 18 | บ่อขยะทต.มะขามคู่ | ม.7 ต.มะขามคู่ อ.นิคมพัฒนา จ.ระยอง | ทต.มะขามคู่ | ระยอง | ✓ | | 2547 | 7-0-80 | Open Dump | ไม่ถูกต้อง | 47 | ภาคตะวันออก | 726477 | 1417838 | 0 | 20.00 |
| 19 | บ่อขยะอบต.นิคมพัฒนา | ม.3 ต.นิคมพัฒนา อ.นิคมพัฒนา จ.ระยอง | อบต.นิคมพัฒนา | ระยอง | ✓ | | 2540 | 10-0-0 | Open Dump | ไม่ถูกต้อง | 47 | ภาคตะวันออก | 735328 | 1418553 | 0 | 10.00 |
| 20 | บ่อขยะอบต.พนานิคม | ม.3 บ้านคลองคาทัย ต.พนานิคม อ.นิคมพัฒนา จ.ระยอง | อบต.พนานิคม | ระยอง | ✓ | | 2547 | 30-0-0 | Open Dump | ไม่ถูกต้อง | 47 | ภาคตะวันออก | 734984 | 1425907 | 0 | 18.00 |
| 21 | บ่อขยะทต.ชุมแสง | ม.5 ถ.บ้านค่าย-วังจันทร์ ต.ชุมแสง อ.วังจันทร์ จ.ระยอง | ทต.ชุมแสง | ระยอง | ✓ | | 2544 | 2-0-0 | Open Dump | ไม่ถูกต้อง | 47 | ภาคตะวันออก | 771444 | 1430049 | 0 | 10.00 |
| 22 | บ่อขยะนายสุจิตร อินทอง | บ้านมะงั่ว ม.8 ต.ชุมแสง อ.วังจันทร์ จ.ระยอง | นายสุจิตร อินทอง | ระยอง | | ✓ | 2549 | 5-0-0 | Open Dump | ไม่ถูกต้อง | 47 | ภาคตะวันออก | 779329 | 1430691 | 1 | 10.00 |
| 23 | บ่อขยะอบต.ป่ายุบใน | บ้านคลองห้วยโสม ม.5 ต.ป่ายุบใน อ.วังจันทร์ จ.ระยอง | อบต.ป่ายุบใน | ระยอง | ✓ | | 2547 | 0-3-0 | Open Dump | ไม่ถูกต้อง | 47 | ภาคตะวันออก | 768024 | 1438557 | 0 | 6.00 |
| 24 | บ่อขยะนายจวน จันทร์บัว | เขาหินแท่น ม.5 ต.วังจันทร์ อ.วังจันทร์ จ.ระยอง | นายจวน จันทร์บัว | ระยอง | | ✓ | 2555 | 3-0-0 | Open Dump | ไม่ถูกต้อง | 47 | ภาคตะวันออก | 777220 | 1423877 | 0 | 8.00 |
| 25 | บ่อขยะอบต.เขาน้อย | เขาไผ่ ม.3 ต.เขาน้อย อ.เขาชะเมา จ.ระยอง | อบต.เขาน้อย | ระยอง | ✓ | | 2556 | 15-0-0 | Open Dump | ไม่ถูกต้อง | 47 | ภาคตะวันออก | 779269 | 1448359 | 0 | 2.00 |

**หมายเหตุ** N/A หมายถึง ไม่มีการรายงานข้อมูลในส่วนนี้

# แผนที่แสดงตำแหน่งที่ตั้งสถานที่กำจัดขยะมูลฝอย จังหวัดตราด ปี พ.ศ. 2558

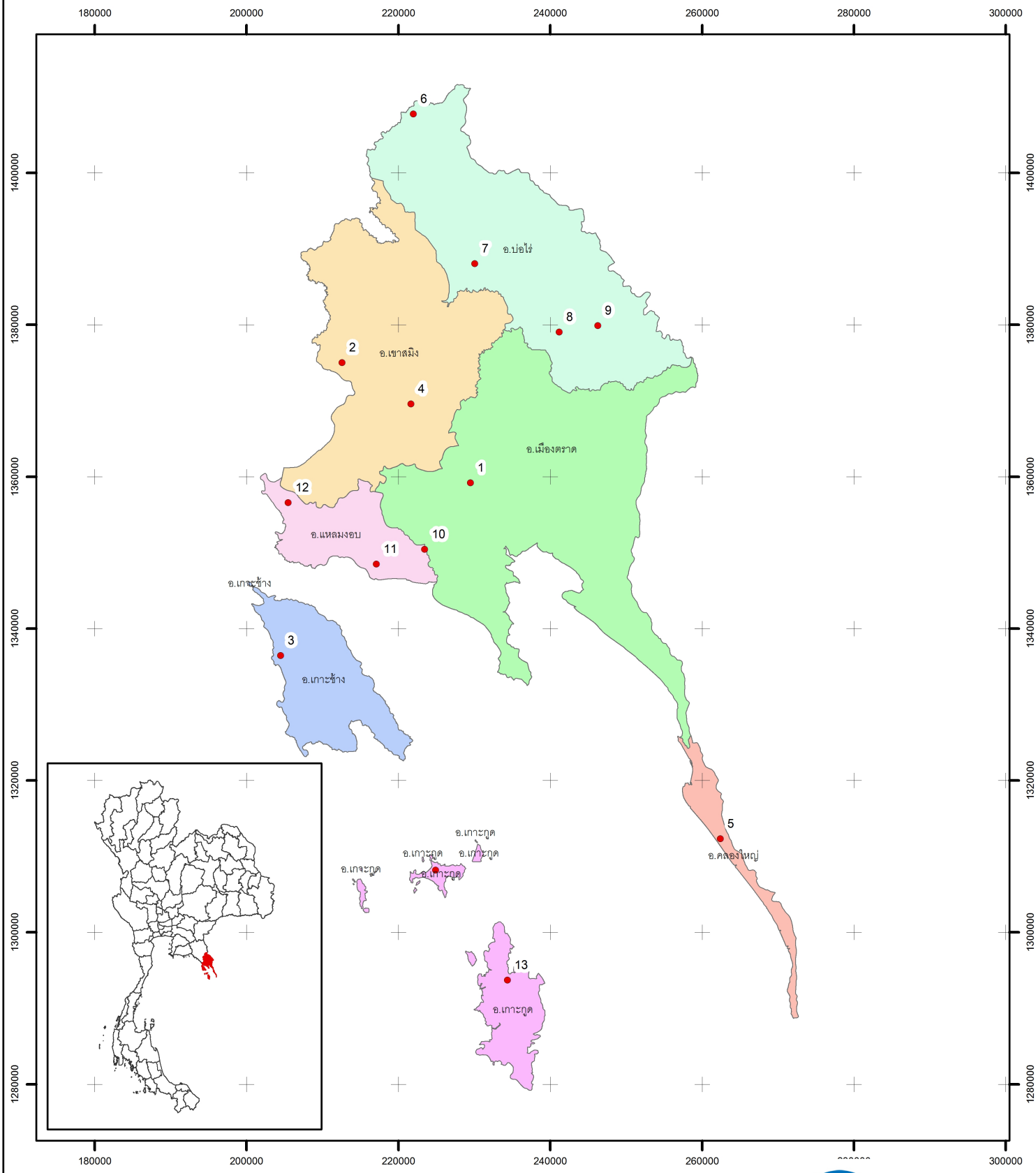


## สัญลักษณ์

- แนวเขตอำเภอ
- ตำแหน่งสถานที่กำจัดขยะมูลฝอย

N
W E
S

0 3.75 7.5 15 22.5 30 Kilometers

กรมควบคุมมลพิษ
POLLUTION CONTROL DEPARTMENT

ส่วนขยะมูลฝอยและสิ่งปฏิกูล
สำนักจัดการกากของเสียและสารอันตราย กรมควบคุมมลพิษ
กระทรวงทรัพยากรธรรมชาติและสิ่งแวดล้อม

**สถานที่กำจัดขยะมูลฝอย ปี 2558 จ. ตราด**

| ลำดับที่ | ชื่อสถานที่กำจัดขยะมูลฝอย | ที่อยู่ | ผู้ดำเนินการ (ระบุชื่อ) | จังหวัด | หน่วยงานดำเนินการ | | ปีที่เปิดดำเนินการ (พ.ศ) | ขนาดพื้นที่ (ไร่) | กระบวนการ | ความถูกต้องของการดำเนินการ | พิกัดสถานที่กำจัดขยะมูลฝอย | | | | ผู้ทิ้งร่วม | ปริมาณขยะที่เข้าระบบ (ตัน/วัน) |
|---|---|---|---|---|---|---|---|---|---|---|---|---|---|---|---|---|
| | | | | | รัฐ | เอกชน | | | | | โซน | ภูมิภาค | พิกัดแกน X | พิกัดแกน Y | | |
| 1 | บ่อขยะเทศบาลเมืองตราด | บ้านทุ่งท่าสูง 22 ม.7 ต.วังกระแจะ อ.เมือง จ.ตราด | เทศบาลเมืองตราด (15) | ตราด | ✓ | | 2545 | 138-0-0 | Sanitary Landfill | ถูกต้อง | 48 | ภาคตะวันออก | 229489 | 1359171 | 7 | 57.05 |
| 2 | บ่อขยะทต.แสนตุ้ง | เขาพนมพริก ม.3 ต.แสนตุ้ง อ.เขาสมิง จ.ตราด | ทต.แสนตุ้ง (15) | ตราด | ✓ | | N/A | 150-0-0 | Open Dump | ไม่ถูกต้อง | 48 | ภาคตะวันออก | 212593 | 1374985 | 0 | 16.00 |
| 3 | บ่อขยะเทศบาลตำบลเกาะช้าง | บ้านไชยเชษฐ์ ม.4 ต.เกาะช้าง อ.เกาะช้าง จ.ตราด | เทศบาลตำบลเกาะช้าง(26) | ตราด | ✓ | | 2549 | 25-0-0 | Orther | ถูกต้อง | 48 | ภาคตะวันออก | 204508 | 1336432 | 0 | 30.00 |
| 4 | บ่อขยะเทศบาลตำบลเขาสมิง | ทุ่งตาโก๊ะ ม.8 ต.ทุ่งนนทรี อ.เขาสมิง จ.ตราด | เทศบาลตำบลเขาสมิง(2) | ตราด | ✓ | | N/A | 30-0-0 | Open Dump | ไม่ถูกต้อง | 48 | ภาคตะวันออก | 221653 | 1369563 | 0 | 4.00 |
| 5 | บ่อขยะเทศบาลตำบลคลองใหญ่ | หาดไพลิน บ้านหนองม่วง ต.ไม้รูด อ.คลองใหญ่ จ.ตราด | เทศบาลตำบลคลองใหญ่ (4) | ตราด | ✓ | | 2538 | 330-0-0 | Open Dump | ไม่ถูกต้อง | 48 | ภาคตะวันออก | 262400 | 1312284 | 2 | 29.00 |
| 6 | บ่อขยะทต.หนองบอน | บ้านคลองลึก ม.5 ต.หนองบอน อ.บ่อไร่ จ.ตราด | ทต.หนองบอน (7.89) | ตราด | ✓ | | 2555 | 3-0-0 | Open Dump | ไม่ถูกต้อง | 48 | ภาคตะวันออก | 221984 | 1405115 | 0 | 7.89 |
| 7 | บ่อขยะทต.บ่อพลอย | ม.6 ต.บ่อพลอย อ.บ่อไร่ จ.ตราด | ทต.บ่อพลอย (9.23) | ตราด | ✓ | | 2552 | 30-0-0 | Open Dump | ไม่ถูกต้อง | 48 | ภาคตะวันออก | 230051 | 1388021 | 0 | 15.00 |
| 8 | บ่อขยะอบต.ด่านชุมพล | บ้านค่ายชุมพล ม.1 ต.ด่านชุมพล อ.บ่อไร่ จ.ตราด | อบต.ด่านชุมพล (2.5) | ตราด | ✓ | | 2556 | 68-1-20 | Open Dump | ไม่ถูกต้อง | 48 | ภาคตะวันออก | 241173 | 1378996 | 0 | 1.50 |
| 9 | บ่อขยะอบต.ด่านชุมพล | บ้านทับทิมสยาม01 ม.7 ต.ด่านชุมพล อ.บ่อไร่ จ.ตราด | อบต.ด่านชุมพล (2.5) | ตราด | ✓ | | N/A | N/A | Open Dump | ไม่ถูกต้อง | 48 | ภาคตะวันออก | 246277 | 1379872 | 0 | 1.00 |
| 10 | บ่อขยะทต.น้ำเชี่ยว | บ้านชากตา-หนองน้ำขุ่น ม.4 ต.น้ำเชี่ยว อ.แหลมงอบ จ.ตราด | ทต.น้ำเชี่ยว (3.55) | ตราด | ✓ | | 2523 | 18-0-0 | Open Dump | ไม่ถูกต้อง | 48 | ภาคตะวันออก | 223475 | 1350397 | 0 | 3.55 |
| 11 | บ่อขยะทต.แหลมงอบ | ม.1 บ้านกราง ถนนตราด-บางกระดาน ต.แหลมงอบ อ.แหลมงอบ จ | ทต.แหลมงอบ (1.5) | ตราด | ✓ | | 2547 | 11-0-0 | Open Dump | ไม่ถูกต้อง | 48 | ภาคตะวันออก | 217117 | 1348462 | 0 | 4.00 |
| 12 | บ่อขยะอบต.บางปิด | บ้านพรงสน ม.6 ต.บางปิด อ.แหลมงอบ จ.ตราด | อบต.บางปิด (1.25) | ตราด | ✓ | | 2553 | 3-0-0 | Open Dump | ไม่ถูกต้อง | 48 | ภาคตะวันออก | 205476 | 1356560 | 0 | 1.25 |
| 13 | บ่อขยะอบต.เกาะกูด | บ้านอ่าวสลัด ม.6 ต.เกาะกูด อ.เกาะกูด จ.ตราด | อบต.เกาะกูด (1.72) | ตราด | ✓ | | 2547 | 200-0-0 | Control Dump | ถูกต้อง | 48 | ภาคตะวันออก | 234356 | 1293671 | 0 | 1.75 |
| 14 | บ่อขยะเกาะหมาก | Energy Park ม.2 ถงหลวง ต.เกาะมาก อ.เกาะกูด จ.ตราด | เกาะหมาก (0.51) | ตราด | ✓ | | N/A | N/A | Orther | ถูกต้อง | 48 | ภาคตะวันออก | 224908 | 1308173 | 0 | 0.51 |

**หมายเหตุ** N/A หมายถึง ไม่มีการรายงานข้อมูลในส่วนนี้

# แผนที่แสดงตำแหน่งที่ตั้งสถานที่กำจัดขยะมูลฝอย จังหวัดจันทบุรี ปี พ.ศ. 2558

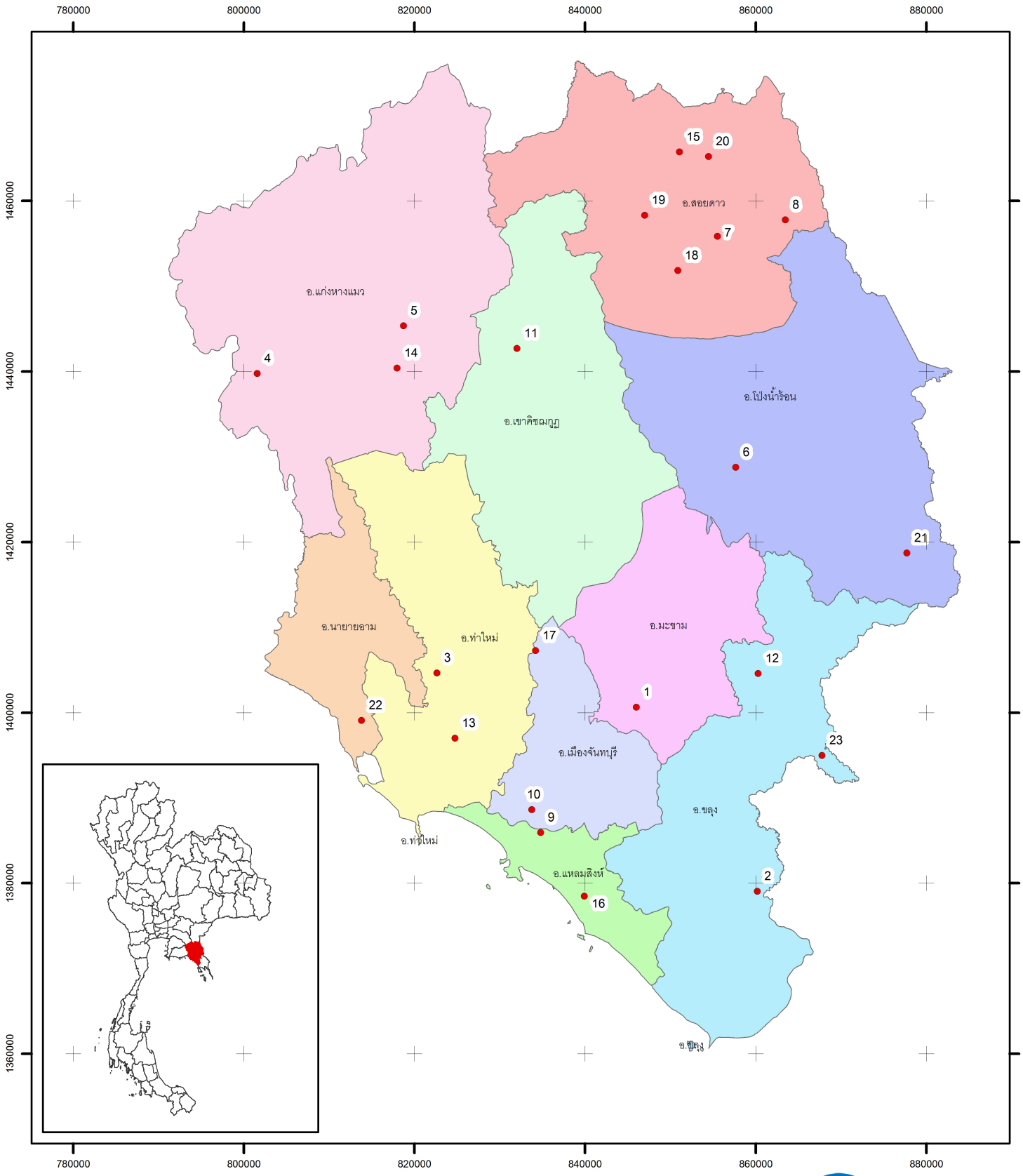


## สัญลักษณ์

- แนวเขตอำเภอ
- ตำแหน่งสถานที่กำจัดขยะมูลฝอย

N W E S

0 3.5 7 14 21 28 Kilometers

กรมควบคุมมลพิษ
POLLUTION CONTROL DEPARTMENT

ส่วนขยะมูลฝอยและสิ่งปฏิกูล
สำนักจัดการกากของเสียและสารอันตราย กรมควบคุมมลพิษ
กระทรวงทรัพยากรธรรมชาติและสิ่งแวดล้อม

**สถานที่กำจัดขยะมูลฝอย ปี 2558 จ.จันทบุรี**

| ลำดับที่ | ชื่อสถานที่กำจัดขยะมูลฝอย | ที่อยู่ | ผู้ดำเนินการ (ระบุชื่อ) | จังหวัด | หน่วยงานดำเนินการ | | ปีที่เปิดดำเนินการ (พ.ศ) | ขนาดพื้นที่ (ไร่) | กระบวนการ | ความถูกต้องของการดำเนินการ | พิกัดสถานที่กำจัดขยะมูลฝอย | | | | ผู้ทิ้งร่วม | ปริมาณขยะที่เข้าระบบ (ตัน/วัน) |
|---|---|---|---|---|---|---|---|---|---|---|---|---|---|---|---|---|
| | | | | | รัฐ | เอกชน | | | | | โซน | ภูมิภาค | พิกัดแกน X | พิกัดแกน Y | | |
| 1 | บ่อขยะบ.โชคชัยเอ็นไวรอนเมนทอล จำกัด | ม.2 ถ.จันทบุรี-ส ต.มะขาม อ.มะขาม จ.จันทบุรี (สถานที่ของ ทม.จันท | บ.โชคชัยเอ็นไวรอนเมนทอล จำกัด /ภายใต้การกำกับของ ทม.จันท | จันทบุรี | | ✓ | 2538 | 117-0-0 | Other (MBT) | ถูกต้อง | 48 | ภาคตะวันออก | 194193 | 1400165 | 31 | 185.00 |
| 2 | บ่อขยะทม.ขลุง | ม.9 ต.บ่อ อ.ขลุง จ.จันทบุรี | ทม.ขลุง (8.36) | จันทบุรี | ✓ | | 2546 | 34-0-0 | Sanitary Landfill | ถูกต้อง | 48 | ภาคตะวันออก | 207888 | 1378266 | 2 | 19.26 |
| 3 | บ่อขยะทต.สองพี่น้อง | ม.11 ต.สองพี่น้อง อ.ท่าใหม่ จ.จันทบุรี | ทต.สองพี่น้อง | จันทบุรี | ✓ | | 2545 | 15-0-0 | Open Dump | ไม่ถูกต้อง | 47 | ภาคตะวันออก | 822634 | 1404613 | 0 | 8.00 |
| 4 | บ่อขยะทต.พวา | บ้านเนินจำปา ต.พวา อ.แก่งหางแมว จ.จันทบุรี | ทต.พวา (3.5) | จันทบุรี | ✓ | | 2555 | 2-0-0 | Open Dump | ไม่ถูกต้อง | 47 | ภาคตะวันออก | 801571 | 1439733 | 0 | 1.50 |
| 5 | บ่อขยะอบต.ขุนซ่อง | บ้านหนองตลาด ต.ขุนซ่อง อ.แก่งหางแมว จ.จันทบุรี | อบต.ขุนซ่อง (4) | จันทบุรี | ✓ | | 2556 | N/A | Open Dump | ไม่ถูกต้อง | 47 | ภาคตะวันออก | 818705 | 1445307 | 0 | 4.00 |
| 6 | บ่อขยะทต.โป่งน้ำร้อน | บ้านทุ่มม่วง ม.7 ต.ทับไทร อ.โป่งน้ำร้อน จ.จันทบุรี | ทต.โป่งน้ำร้อน (25) | จันทบุรี | ✓ | | 2554 | 80-0-0 | Open Dump | ไม่ถูกต้อง | 48 | ภาคตะวันออก | 206497 | 1427983 | 0 | 20.00 |
| 7 | บ่อขยะอบต.สะตอน (บ้านป่าข้าวโพด) | บ้านป่าข้าวโพด ม.2 ต.สะตอน อ.สอยดาว จ.จันทบุรี | อบต.สะตอน (บ้านป่าข้าวโพด) ม.2 | จันทบุรี | ✓ | | 2540 | 12-0-0 | Open Dump | ไม่ถูกต้อง | 48 | ภาคตะวันออก | 205004 | 1455103 | 1 | 1.00 |
| 8 | บ่อขยะอบต.สะตอน(บ้านสวนส้มล่าง) | บ้านสวนส้มล่าง ม.12 ต.สะตอน อ.สอยดาว จ.จันทบุรี | อบต.สะตอน(บ้านสวนส้มล่าง) | จันทบุรี | ✓ | | 2540 | 14-0-0 | Open Dump | ไม่ถูกต้อง | 48 | ภาคตะวันออก | 213000 | 1456815 | 0 | 1.00 |
| 9 | บ่อขยะอบต.บางสระเก้า | บ้านล่าง ม. 4 ต.บางสระเก้า อ.แหลมสิงห์ จ.จันทบุรี | อบต.บางสระเก้า | จันทบุรี | ✓ | | 2546 | 6-0-1 | Open Dump | ไม่ถูกต้อง | 48 | ภาคตะวันออก | 182657 | 1385730 | 0 | 0.70 |
| 10 | บ่อขยะทต.ค่ายเนินวง | ม.9 ถ.ท่าแฉลบ ต.บางกะจะ อ.เมืองจันทบุรี จ.จันทบุรี | ทต.ค่ายเนินวง | จันทบุรี | ✓ | | 2539 | 80-0-2 | Open Dump | ไม่ถูกต้อง | 48 | ภาคตะวันออก | 181678 | 1388427 | 0 | 4.50 |
| 11 | บ่อขยะทต.จันทเขลม | ต.จันทเขลม อ.เขาคิชฌกูฏ จ.จันทบุรี | ทต.จันทเขลม | จันทบุรี | ✓ | | N/A | 10-0-2 | Open Dump | ไม่ถูกต้อง | 48 | ภาคตะวันออก | 181182 | 1442516 | 0 | 5.00 |
| 12 | บ่อขยะทต.บ่อเวฬุ | ม.1 ต.บ่อเวฬุ อ.ขลุง จ.จันทบุรี | ทต.บ่อเวฬุ (4) | จันทบุรี | ✓ | | 2546 | 123-3-2 | Open Dump | ไม่ถูกต้อง | 48 | ภาคตะวันออก | 208568 | 1403770 | 0 | 0.50 |
| 13 | บ่อขยะทม.ท่าใหม่ | บ้านป่าแดง ต.ท่าใหม่ อ.ท่าใหม่ จ.จันทบุรี | ทม.ท่าใหม่ | จันทบุรี | ✓ | | 2552 | 54-0-0 | Open Dump | ไม่ถูกต้อง | 47 | ภาคตะวันออก | 824736 | 1396990 | 0 | 10.00 |
| 14 | บ่อขยะอบต.แก่งหางแมว | ม.5 เขาสัมป่อย ต.แก่นหางแมว อ.แก่นหางแมว จ.จันทบุรี | อบต.แก่งหางแมว (3) | จันทบุรี | ✓ | | 2545 | 5-0-0 | Open Dump | ไม่ถูกต้อง | 47 | ภาคตะวันออก | 817953 | 1440351 | 0 | 6.00 |
| 15 | บ่อขยะทต.ทับช้าง | บ้านโป่งเจริญชัย ต.ทับช้าง อ.สอยดาว .จันทบุรี | ทต.ทับช้าง | จันทบุรี | ✓ | | 2555 | 4-0-0 | Open Dump | ไม่ถูกต้อง | 48 | ภาคตะวันออก | 200766 | 1465078 | 0 | 6.00 |
| 16 | บ่อขยะทต.ปากน้ำแหลมสิงห์ | 111 ม.1 ต.ปากน้ำ อ.แหลมสิงห์ จ.จันทบุรี | ทต.ปากน้ำแหลมสิงห์ (5) | จันทบุรี | ✓ | | 2542 | 28-0-0 | Open Dump | ไม่ถูกต้อง | 48 | ภาคตะวันออก | 187610 | 1378150 | 2 | 12.50 |
| 17 | บ่อขยะอบต.วังโตนด | ทุ่งวิสัย หนองสีงา ม.8 ต.วังโตนด อ.นายายอาม จ.จันทบุรี | อบต.วังโตนด | จันทบุรี | ✓ | | 2538 | 787-1-24 | Open Dump | ไม่ถูกต้อง | 48 | ภาคตะวันออก | 182521 | 1407044 | 0 | 5.00 |
| 18 | บ่อขยะทต.ทรายขาว | บ้านปะตงล่าง ม.5 ต.ปะตง อ.สอยดาว จ.จันทบุรี | ทต.ทรายขาว | จันทบุรี | ✓ | | 2534 | 10-1-60 | Open Dump | ไม่ถูกต้อง | 48 | ภาคตะวันออก | 200240 | 1451198 | 0 | 15.00 |
| 19 | บ่อขยะอบต.ปะตง | ม.10 ต.ปะตง อ.สอยดาว จ.จันทบุรี | อบต.ปะตง (5) | จันทบุรี | ✓ | | 2556 | 20-0-1 | Open Dump | ไม่ถูกต้อง | 48 | ภาคตะวันออก | 196512 | 1457757 | 0 | 5.00 |
| 20 | บ่อขยะอบต.ทุ่งขนาน | ม.1 ต.ทุ่งขนาน อ.สอยดาว จ.จันทบุรี | อบต.ทุ่งขนาน (4) | จันทบุรี | ✓ | | 2556 | 1-0-1 | Open Dump | ไม่ถูกต้อง | 48 | ภาคตะวันออก | 204183 | 1464473 | 0 | 3.39 |
| 21 | บ่อขยะทต.คลองใหญ่ | ม.3 ต.คลองใหญ่ อ.โป่งน้ำร้อน จ.จันทบุรี | ทต.คลองใหญ่ | จันทบุรี | ✓ | | N/A | N/A | Open Dump | ไม่ถูกต้อง | 48 | ภาคตะวันออก | 226323 | 1417471 | 0 | 10.00 |
| 22 | บ่อขยะทต.สนามไชย | ม.2 ต.สนามไชย อ.นายายอาม จ.จันทบุรี | ทต.สนามไชย | จันทบุรี | ✓ | | N/A | N/A | Open Dump | ไม่ถูกต้อง | 48 | ภาคตะวันออก | 161942 | 1399354 | 0 | 4.00 |
| 23 | บ่อขยะทต.ตกพรม | ม.11 บ้านชากราว ต.ตกพรม อ.ขลุง จ.จันทบุรี | ทต.ตกพรม | จันทบุรี | ✓ | | N/A | N/A | Incinerator | ไม่ถูกต้อง | 48 | ภาคตะวันออก | 215829 | 1394016 | 0 | 3.50 |

**หมายเหตุ** N/A หมายถึง ไม่มีการรายงานข้อมูลในส่วนนี้

# แผนที่แสดงตำแหน่งที่ตั้งสถานที่กำจัดขยะมูลฝอย จังหวัดฉะเชิงเทรา ปี พ.ศ. 2558

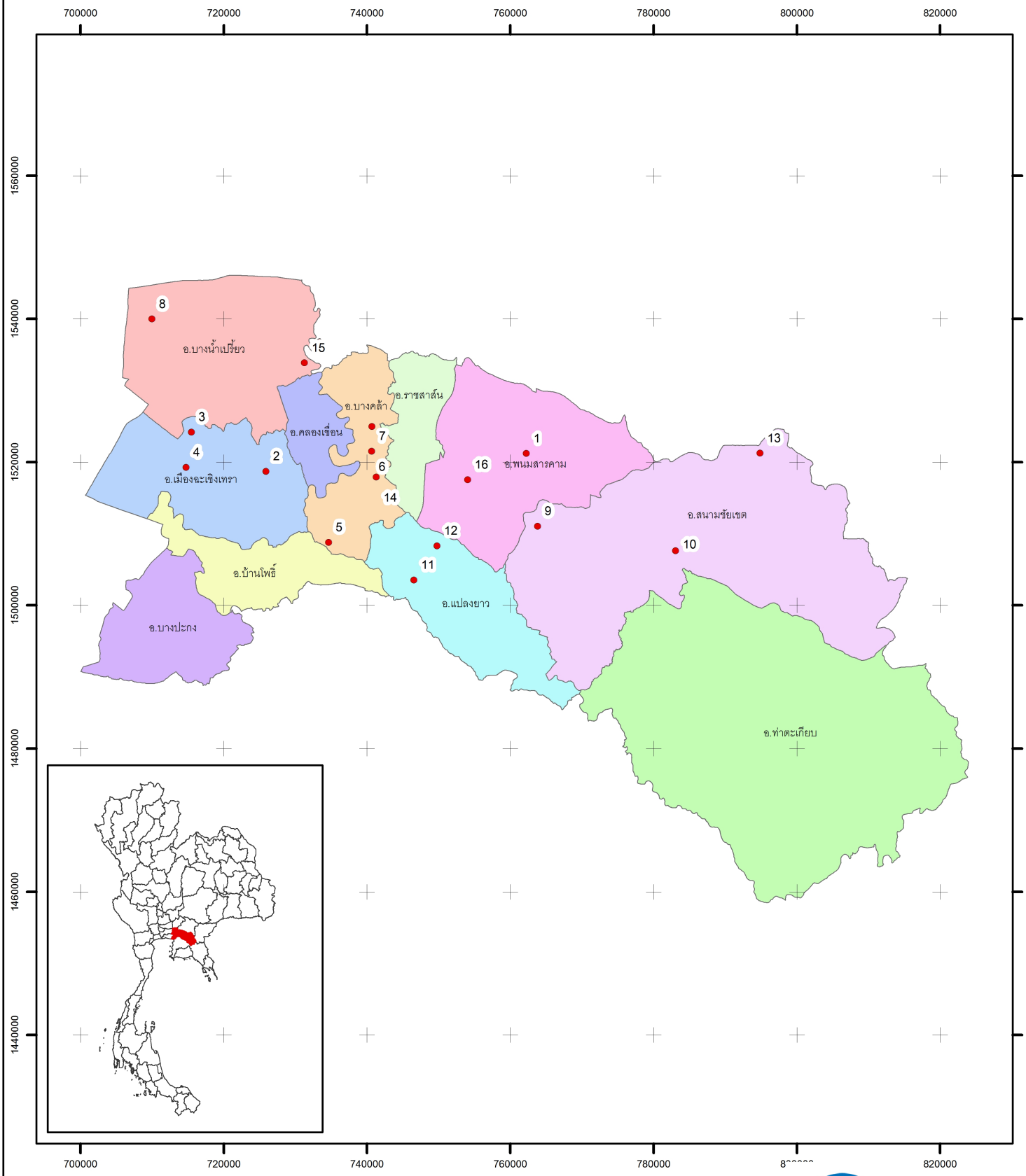


## สัญลักษณ์

- แนวเขตอำเภอ
- ตำแหน่งสถานที่กำจัดขยะมูลฝอย

N W E S

0 4 8 16 24 32 Kilometers

กรมควบคุมมลพิษ
POLLUTION CONTROL DEPARTMENT

ส่วนขยะมูลฝอยและสิ่งปฏิกูล
สำนักจัดการการกากของเสียและสารอันตราย กรมควบคุมมลพิษ
กระทรวงทรัพยากรธรรมชาติและสิ่งแวดล้อม

**สถานที่กำจัดขยะมูลฝอย ปี 2558 จ.ฉะเชิงเทรา**

| ลำดับที่ | ชื่อสถานที่กำจัดขยะมูลฝอย | ที่อยู่ | ผู้ดำเนินการ (ระบุชื่อ) | จังหวัด | หน่วยงานดำเนินการ | | ปีที่เปิดดำเนินการ (พ.ศ) | ขนาดพื้นที่ (ไร่) | กระบวนการ | ความถูกต้องของการดำเนินการ | พิกัดสถานที่กำจัดขยะมูลฝอย | | | | ผู้ทิ้งร่วม | ปริมาณขยะที่เข้าระบบ (ตัน/วัน) |
|---|---|---|---|---|---|---|---|---|---|---|---|---|---|---|---|---|
| | | | | | รัฐ | เอกชน | | | | | โซน | ภูมิภาค | พิกัดแกน X | พิกัดแกน Y | | |
| 1 | บ่อขยะอบจ.ฉะเชิงเทรา | 336/2 ม.1 ต.เขาหินซ้อน อ.พนมสารคาม จ.ฉะเชิงเทรา | อบจ.ฉะเชิงเทรา | ฉะเชิงเทรา | ✓ | | 2550 | 71-0-24 | Open Dump | ไม่ถูกต้อง | 47 | ภาคตะวันออก | 762258 | 1521176 | 8 | 45.00 |
| 2 | บ่อขยะทม.ฉะเชิงเทรา | ม.12 ต.บางขวัญ อ.เมือง จ.ฉะเชิงเทรา | ทม.ฉะเชิงเทรา (70) | ฉะเชิงเทรา | ✓ | | 2543 | 30-0-0 | Open Dump | ไม่ถูกต้อง | 47 | ภาคตะวันออก | 725882 | 1518683 | 7 | 96.00 |
| 3 | บ่อขยะนางสตรีรัตน์ | 50/1 ม.13 ต.นครเนืองเขต อ.เมือง จ.ฉะเชิงเทรา | นางสตรีรัตน์ | ฉะเชิงเทรา | | ✓ | 2550 | 25-0-0 | Open Dump | ไม่ถูกต้อง | 47 | ภาคตะวันออก | 715501 | 1524156 | 13 | 78.58 |
| 4 | บ่อขยะกำนันเกรียงศักดิ์ | 22 ม.5 ต.หนามแดง อ.เมือง จ.ฉะเชิงเทรา | กำนันเกรียงศักดิ์ | ฉะเชิงเทรา | | ✓ | 2554 | 70-0-0 | Open Dump | ไม่ถูกต้อง | 47 | ภาคตะวันออก | 714729 | 1519242 | 10 | 98.00 |
| 5 | บ่อขยะเอกชนในพื้นที่อบต.เสม็ดใต้ | ม.3 ต.เสม็ดใต้ อ.บางคล้า จ.ฉะเชิงเทรา | เอกชน | ฉะเชิงเทรา | | ✓ | N/A | N/A | Open Dump | ไม่ถูกต้อง | 47 | ภาคตะวันออก | 734635 | 1508762 | 0 | 4.00 |
| 6 | บ่อขยะทต.ปากน้ำ | ม.12 ต.ปากน้ำ อ.บางคล้า จ.ฉะเชิงเทรา | ทต.ปากน้ำ (3) | ฉะเชิงเทรา | ✓ | | 2551 | 60-0-0 | Open Dump | ไม่ถูกต้อง | 47 | ภาคตะวันออก | 740637 | 1521499 | 0 | 3.00 |
| 7 | บ่อขยะอบต.หัวไทร | 99 ม.4 ต.หัวไทร อ.บางคล้า จ.ฉะเชิงเทรา | อบต.หัวไทร (9) | ฉะเชิงเทรา | ✓ | | 2549 | 29-0-0 | Open Dump | ไม่ถูกต้อง | 47 | ภาคตะวันออก | 740673 | 1524952 | 1 | 16.50 |
| 8 | บ่อขยะทต.ดอนฉิมพลี | ม.15 ต.ดอนฉิมพลี อ.บางน้ำเปรี้ยว จ.ฉะเชิงเทรา | ทต.ดอนฉิมพลี (3) | ฉะเชิงเทรา | ✓ | | 2538 | 22-0-0 | Open Dump | ไม่ถูกต้อง | 47 | ภาคตะวันออก | 709972 | 1539944 | 0 | 3.00 |
| 9 | บ่อขยะทต.สนามชัยเขต | ม.4 ต.คู้ยายหมี อ.สนามชัยเขต จงฉะเชิงเทรา | ทต.สนามชัยเขต | ฉะเชิงเทรา | ✓ | | 2542 | 11-0-0 | Open Dump | ไม่ถูกต้อง | 47 | ภาคตะวันออก | 763826 | 1511029 | 0 | 5.00 |
| 10 | บ่อขยะอบต.ท่ากระดาน | บ้านท่าเสียม ต.ท่ากระดาน อ.สนามชัยเขต จ.ฉะเชิงเทรา | อบต.ท่ากระดาน | ฉะเชิงเทรา | ✓ | | 2547 | 3-0-0 | Open Dump | ไม่ถูกต้อง | 47 | ภาคตะวันออก | 783073 | 1507600 | 0 | 5.00 |
| 11 | บ่อขยะทต.ทุ่งสะเดา | ม.4 ต.วังเย็น อ.แปลงยาว จ.ฉะเชิงเทรา | ทต.ทุ่งสะเดา | ฉะเชิงเทรา | ✓ | | N/A | 10-0-0 | Open Dump | ไม่ถูกต้อง | 47 | ภาคตะวันออก | 746565 | 1503510 | 0 | 6.00 |
| 12 | บ่อขยะทต.หัวสำโรง | ม.9 ถ.331 ต.หัวสำโรง อ.แปลงยาว จ.ฉะเชิงเทรา | ทต.หัวสำโรง (6) | ฉะเชิงเทรา | ✓ | | 2535 | 20-0-0 | Open Dump | ไม่ถูกต้อง | 47 | ภาคตะวันออก | 749767 | 1508273 | 0 | 26.00 |
| 13 | บ่อขยะอบต.คลองตะเกรา | บ้านหนองคอก ต.คลองตะเกรา อ.ท่าตะเกียบ จ.ฉะเชิงเทรา | อบต.คลองตะเกรา (10) | ฉะเชิงเทรา | ✓ | | 2540 | 5-0-0 | Open Dump | ไม่ถูกต้อง | 47 | ภาคตะวันออก | 794873 | 1521222 | 0 | 15.00 |
| 14 | บ่อขยะทต.บางคล้า | 68 ม.4 ต.กกสับ อ.บางคล้า จ.ฉะเชิงเทรา | ทต.บางคล้า (8) | ฉะเชิงเทรา | ✓ | | 2542 | 7-0-0 | Controlled Dump | ถูกต้อง | 47 | ภาคตะวันออก | 741285 | 1517888 | 3 | 17.60 |
| 15 | บ่อขยะทต.บางขนาก | ม.2 ต.บางขนาก อ.บางน้ำเปรี้ยว จ.ฉะเชิงเทรา | ทต.บางขนาก (2) | ฉะเชิงเทรา | ✓ | | 2542 | 5-0-0 | Open Dump | ไม่ถูกต้อง | 47 | ภาคตะวันออก | 731272 | 1533837 | 0 | 2.00 |
| 16 | บ่อขยะทต.ท่าถ่าน | ถ.304 ม.10 ต.ท่าถ่าน อ.พนมสารคราม จ.ฉะเชิงเทรา | ทต.ท่าถ่าน (6) | ฉะเชิงเทรา | ✓ | | 2547 | 389-2-5 | Open Dump | ไม่ถูกต้อง | 47 | ภาคตะวันออก | 754041 | 1517524 | 0 | 6.00 |

**หมายเหตุ** N/A หมายถึง ไม่มีการรายงานข้อมูลในส่วนนี้

# แผนที่แสดงตำแหน่งที่ตั้งสถานที่กำจัดขยะมูลฝอย จังหวัดสระแก้ว ปี พ.ศ. 2558

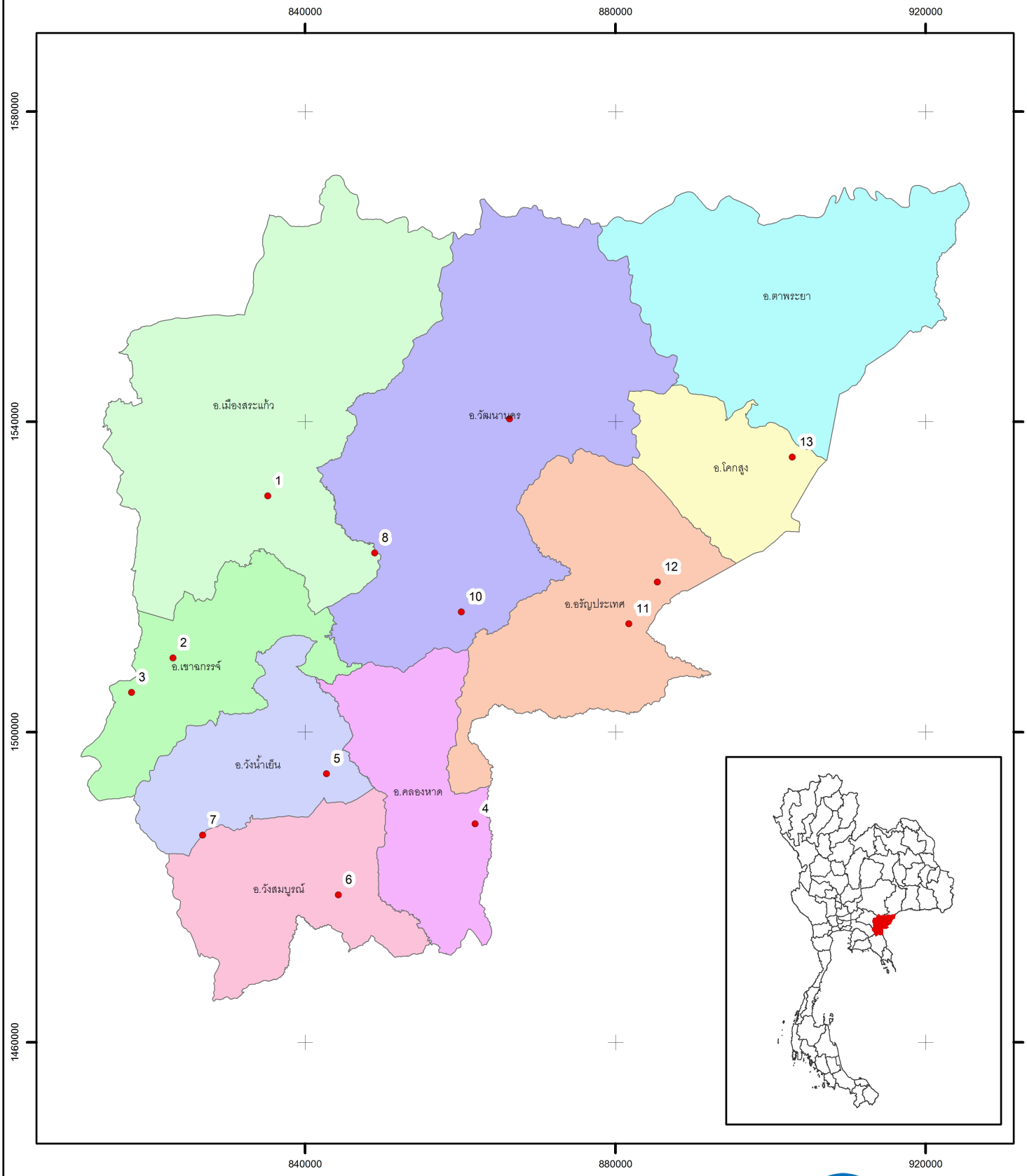


## สัญลักษณ์

- แนวเขตอำเภอ
- ตำแหน่งสถานที่กำจัดขยะมูลฝอย

N W E S

0 4 8 16 24 32 Kilometers

กรมควบคุมมลพิษ
POLLUTION CONTROL DEPARTMENT

ส่วนขยะมูลฝอยและสิ่งปฏิกูล
สำนักจัดการกากของเสียและสารอันตราย กรมควบคุมมลพิษ
กระทรวงทรัพยากรธรรมชาติและสิ่งแวดล้อม

**สถานที่กำจัดขยะมูลฝอย ปี 2558 จ.สระแก้ว**

| ลำดับที่ | ชื่อสถานที่กำจัดขยะมูลฝอย | ที่อยู่ | ผู้ดำเนินการ (ระบุชื่อ) | จังหวัด | หน่วยงานดำเนินการ | | ปีที่เปิดดำเนินการ (พ.ศ) | ขนาดพื้นที่ (ไร่) | กระบวนการ | ความถูกต้องของการดำเนินการ | พิกัดสถานที่กำจัดขยะมูลฝอย | | | | ผู้ทิ้งร่วม | ปริมาณขยะที่เข้าระบบ (ตัน/วัน) |
|---|---|---|---|---|---|---|---|---|---|---|---|---|---|---|---|---|
| | | | | | รัฐ | เอกชน | | | | | โซน | ภูมิภาค | พิกัดแกน X | พิกัดแกน Y | | |
| 1 | บ่อขยะทม.สระแก้ว | ศูนย์กำจัดขยะบ้านท่าแยก ต.หนองบอน อ.เมือง จ.สระ | ทม.สระแก้ว (20) | สระแก้ว | ✓ | | 2535 | 45 | Controlled Dump | ถูกต้อง | 48 | ภาคตะวันออก | 186512 | 1530156 | 7 | 38.50 |
| 2 | บ่อขยะอบต.หนองหว้า | ม.6 ต.หนองหว้า อ.เขาฉกรรจ์ จ.สระแก้ว | อบต.หนองหว้า (10) | สระแก้ว | ✓ | | 2547 | 3 | Open Dump | ไม่ถูกต้อง | 47 | ภาคตะวันออก | 822983 | 1509542 | 0 | 10.00 |
| 3 | บ่อขยะอบต.หนองหว้า | ม.9 ต.หนองหว้า อ.เขาฉกรรจ์ จ.สระแก้ว | อบต.หนองหว้า (5) | สระแก้ว | ✓ | | 2550 | 2 | Open Dump | ไม่ถูกต้อง | 47 | ภาคตะวันออก | 817634 | 1505099 | 0 | 5.00 |
| 4 | บ่อขยะทต.คลองหาด | บ้านเขาดิน ต.คลองหาด อ.คลองหาด จ.สระแก้ว | ทต.คลองหาด (5) | สระแก้ว | ✓ | | 2540 | 30 | Open Dump | ไม่ถูกต้อง | 48 | ภาคตะวันออก | 212174 | 1487231 | 0 | 5.00 |
| 5 | บ่อขยะทม.วังน้ำเย็น | ทม.วังน้ำเย็น ต.วังน้ำเย็น อ.วังน้ำเย็น จ.สระแก้ว | ทม.วังน้ำเย็น (17) | สระแก้ว | ✓ | | 2555 | 45 | Open Dump | ไม่ถูกต้อง | 48 | ภาคตะวันออก | 193177 | 1494149 | 2 | 27.00 |
| 6 | บ่อขยะทต.วังสมบูรณ์ | ทต.วังสมบูรณ์ ต.วังสมบูรณ์ อ.วังสมบูรณ์ จ.สระแก้ว | ทต.วังสมบูรณ์ (3.5) | สระแก้ว | ✓ | | 2545 | 10 | Open Dump | ไม่ถูกต้อง | 48 | ภาคตะวันออก | 194332 | 1478503 | 0 | 3.50 |
| 7 | บ่อขยะอบต.วังใหม่ | บ้านวังไพร ม.11 ต.วังใหม่ อ.วังสมบูรณ์ จ.สระแก้ว | อบต.วังใหม่ (6) | สระแก้ว | ✓ | | 2548 | 5 | Open Dump | ไม่ถูกต้อง | 48 | ภาคตะวันออก | 177012 | 1486639 | 0 | 6.00 |
| 8 | บ่อขยะอบต.ห้วยโจด | ม.1 ต.ห้วยโจด อ.วัฒนานคร จ.สระแก้ว | อบต.ห้วยโจด (5) | สระแก้ว | ✓ | | 2547 | 10 | Open Dump | ไม่ถูกต้อง | 48 | ภาคตะวันออก | 200073 | 1522460 | 0 | 2.00 |
| 9 | บ่อขยะอบต.หนองหมากฝ้าย | 352 ม.5 ต.หนองหมากฝ้าย อ.วัฒนานคร จ.สระแก้ว | อบต.หนองหมากฝ้าย (5) | สระแก้ว | ✓ | | 2554 | 20 | Controlled Dump | ถูกต้อง | 48 | ภาคตะวันออก | 217886 | 1539287 | 0 | 5.00 |
| 10 | บ่อขยะทต.วัฒนานคร | บ้านจิก ม.7 ต.วัฒนานคร อ.วัฒนานคร จ.สระแก้ว | ทต.วัฒนานคร (10) | สระแก้ว | ✓ | | 2525 | 300 | Open Dump | ไม่ถูกต้อง | 48 | ภาคตะวันออก | 211068 | 1514594 | 4 | 29.00 |
| 11 | บ่อขยะทม.อรัญประเทศ | กม.5 ต.อรัญประเทศ อ.อรัญประเทศ จ.สระแก้ว | ทม.อรัญประเทศ (35) | สระแก้ว | ✓ | | 2530 | 10 | Open Dump | ไม่ถูกต้อง | 48 | ภาคตะวันออก | 232610 | 1512535 | 0 | 35.00 |
| 12 | บ่อขยะทต.ป่าไร่ | ม.3 ต.ป่าไร่ อ.อรัญประเทศ จ.สระแก้ว | ทต.ป่าไร่ (11) | สระแก้ว | ✓ | | 2548 | 70 | Open Dump | ไม่ถูกต้อง | 48 | ภาคตะวันออก | 236390 | 1517792 | 0 | 11.00 |
| 13 | บ่อขยะอบต.หนองแวง | บ้านหนองมั่ง ม.5 ต.หนองแวง อ.โคกสูง จ.สระแก้ว | อบต.หนองแวง (3) | สระแก้ว | ✓ | | 2550 | 10 | Open Dump | ไม่ถูกต้อง | 48 | ภาคตะวันออก | 254161 | 1533453 | 0 | 7.00 |

**หมายเหตุ** N/A หมายถึง ไม่มีการรายงานข้อมูลในส่วนนี้

# ภาคผนวก ข – 14

## สถานที่กำจัดขยะมูลฝอย

## สสภ. 14

# แผนที่แสดงตำแหน่งที่ตั้งสถานที่กำจัดขยะมูลฝอย สำนักงานสิ่งแวดล้อมภาคที่ 14 ปี พ.ศ. 2558

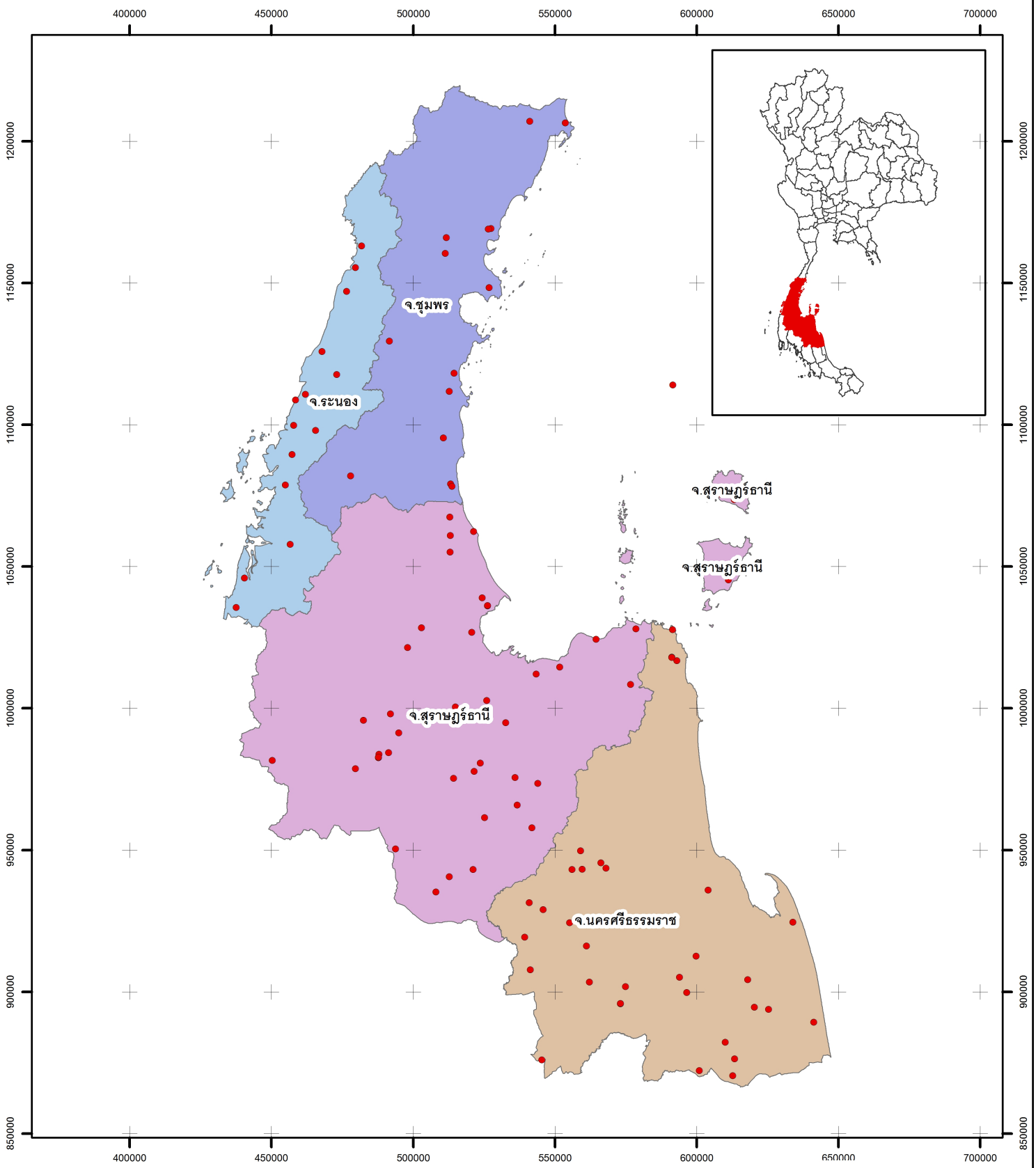


## สัญลักษณ์

- แนวเขตจังหวัด
- ตำแหน่งสถานที่กำจัดขยะมูลฝอย

N
W E
S

0 10 20 40 60 80 Kilometers

กรมควบคุมมลพิษ
POLLUTION CONTROL DEPARTMENT

ส่วนขยะมูลฝอยและสิ่งปฏิกูล
สำนักจัดการกากของเสียและสารอันตราย กรมควบคุมมลพิษ
กระทรวงทรัพยากรธรรมชาติและสิ่งแวดล้อม

# แผนที่แสดงตำแหน่งที่ตั้งสถานที่กำจัดขยะมูลฝอย จังหวัดสุราษฎร์ธานี ปี พ.ศ. 2558

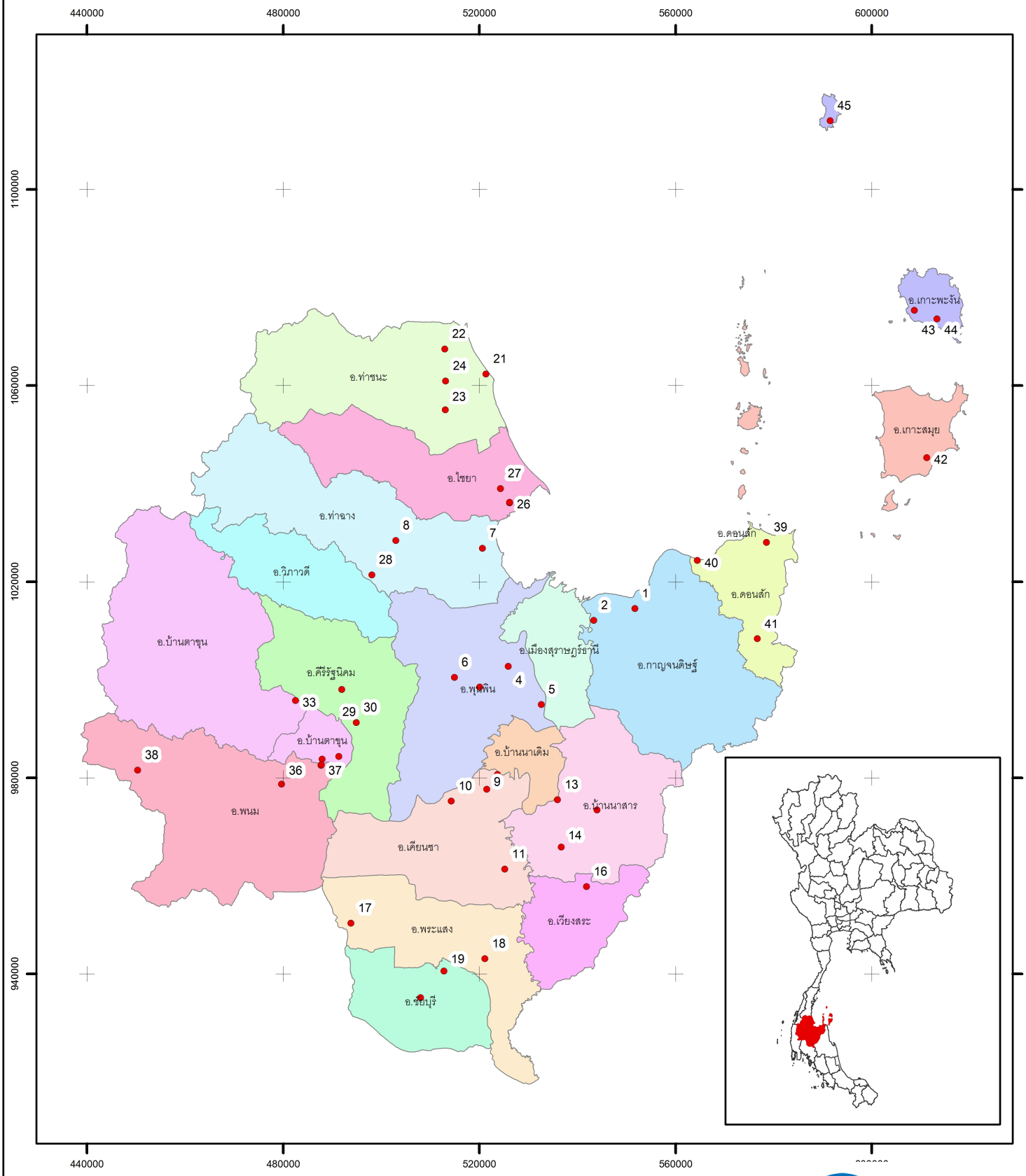


## สัญลักษณ์

- แนวเขตอำเภอ
- ตำแหน่งสถานที่กำจัดขยะมูลฝอย

กรมควบคุมมลพิษ
POLLUTION CONTROL DEPARTMENT

ส่วนขยะมูลฝอยและสิ่งปฏิกูล
สำนักจัดการกากของเสียและสารอันตราย กรมควบคุมมลพิษ
กระทรวงทรัพยากรธรรมชาติและสิ่งแวดล้อม

สถานที่กำจัดขยะมูลฝอย ปี 2558 จ.สุราษฎร์ธานี

| ลำดับที่ | ชื่อสถานที่กำจัดขยะมูลฝอย | ที่อยู่ | ผู้ดำเนินการ (ระบุชื่อ) | จังหวัด | หน่วยงานดำเนินการ | | ปีที่เปิดดำเนินการ (พ.ศ) | ขนาดพื้นที่ (ไร่) | กระบวนการ | ความถูกต้องของการดำเนินการ | พิกัดสถานที่กำจัดขยะมูลฝอย | | | | ผู้ทิ้งร่วม | ปริมาณขยะที่เข้าระบบ (ตัน/วัน) |
|---|---|---|---|---|---|---|---|---|---|---|---|---|---|---|---|---|
| | | | | | รัฐ | เอกชน | | | | | โซน | ภูมิภาค | พิกัดแกน X | พิกัดแกน Y | | |
| 1 | บ่อขยะทต.กาญจนดิษฐ์ | 99/8 ม.3 ต.กะแดะ อ.กาญจนดิษฐ์ จ.สุราษฎร์ธานี | ทต.กาญจนดิษฐ์ (จ้างเอกชน บริษัท อัลเทอร์ เอ็นเนอร์ยี จำกัด | สุราษฎร์ธานี | | ✓ | 2558 | 5 | Open Dump | ไม่ถูกต้อง | 47 | ภาคใต้ | 551732 | 1014477 | 0 | 10.00 |
| 2 | บ่อขยะทต.ท่าทองใหม่ | บ้านบางมุด ม.5 ต.ท่าทองใหม่ อ.กาญจนดิษฐ์ จ.สุราษฎร์ธานี | ทต.ท่าทองใหม่ (เช่าที่เอกชน) | สุราษฎร์ธานี | ✓ | | 2545 | 10 | Open Dump | ไม่ถูกต้อง | 47 | ภาคใต้ | 543372 | 1012065 | 0 | 5.00 |
| 3 | บ่อขยะอบต.ท่าโรงช้าง | บ้านท่าโรงช้าง ม.3 ต.ท่าโรงช้าง อ.พุนพิน จ.สุราษฎร์ธานี | เอกชน (บริษัท เอสอาร์ที. พาว | สุราษฎร์ธานี | | ✓ | 2554 | 156 | Controlled Dump | ไม่ถูกต้อง | 47 | ภาคใต้ | 520086 | 998459 | 9 | 189.46 |
| 4 | บ่อขยะอบต.เขาหัวควาย | บ้านบางอ้อ ม.1 ต.เขาหัวควาย อ.พุนพิน จ.สุราษฎร์ธานี | อบต.เขาหัวควาย (เช่าที่เอกชน) | สุราษฎร์ธานี | ✓ | | 2556 | 0-0-200 | Open Dump | ไม่ถูกต้อง | 47 | ภาคใต้ | 525930 | 1002717 | 0 | 6.00 |
| 5 | บ่อขยะอบต.ท่าสะท้อน | บ้านศิริเจริญ ม.7 ต.ท่าสะท้อน อ.พุนพิน จ.สุราษฎร์ธานี | อบต.ท่าสะท้อน | สุราษฎร์ธานี | ✓ | | 2549 | 8 | Open Dump | ไม่ถูกต้อง | 47 | ภาคใต้ | 532667 | 994896 | 0 | 7.00 |
| 6 | บ่อขยะอบต.บางมะเดื่อ | บ้านบางประชาภิบาล ม.1 ต.บางมะเดื่อ อ.พุนพิน จ.สุราษฎร์ธานี | อบต.บางมะเดื่อ | สุราษฎร์ธานี | ✓ | | 2548 | 1 | Open Dump | ไม่ถูกต้อง | 47 | ภาคใต้ | 514951 | 1000447 | 0 | 1.50 |
| 7 | บ่อขยะทต.ท่าฉาง | บ้านน้ำพุ ม.5 ต.เขาถ่าน อ.ท่าฉาง จ.สุราษฎร์ธานี | ทต.ท่าฉาง | สุราษฎร์ธานี | ✓ | | 2530 | 4 | Open Dump | ไม่ถูกต้อง | 47 | ภาคใต้ | 520663 | 1026766 | 0 | 3.18 |
| 8 | บ่อขยะอบต.ปากฉลุย | บ้านบางคราม ม.2 ต.ปากฉลุย อ.ท่าฉาง จ.สุราษฎร์ธานี | อบต.ปากฉลุย | สุราษฎร์ธานี | ✓ | | 2535 | 0.5 | Open Dump | ไม่ถูกต้อง | 47 | ภาคใต้ | 502952 | 1028380 | 0 | 1.00 |
| 9 | บ่อขยะทต.เคียนซา | บ้านเคียนซา ม.1 ต.เคียนซา อ.เคียนซา จ.สุราษฎร์ธานี | ทต.เคียนซา | สุราษฎร์ธานี | ✓ | | 2548 | 1 | Open Dump | ไม่ถูกต้อง | 47 | ภาคใต้ | 521502 | 977652 | 0 | 1.80 |
| 10 | บ่อขยะอบต.เคียนซา | บ้านปลายหริก ม.2 ต.เคียนซา อ.เคียนซา จ.สุราษฎร์ธานี | อบต.เคียนซา | สุราษฎร์ธานี | ✓ | | 2553 | 7 | Open Dump | ไม่ถูกต้อง | 47 | ภาคใต้ | 514280 | 975210 | 0 | 2.50 |
| 11 | บ่อขยะอบต.พ่วงพรมคร | บ้านควนสามัคคี ม.1 ต.พ่วงพรมคร อ.เคียนซา จ.สุราษฎร์ธานี | อบต.พ่วงพรมคร | สุราษฎร์ธานี | ✓ | | 2538 | 1 | Open Dump | ไม่ถูกต้อง | 47 | ภาคใต้ | 525201 | 961353 | 0 | 2.00 |
| 12 | บ่อขยะอบต.เขาตอก | บ้านเกาะแก้ว ม.1 ต.เขาตอก อ.เคียนซา จ.สุราษฎร์ธานี | อบต.เขาตอก | สุราษฎร์ธานี | ✓ | | 2545 | 1 | Open Dump | ไม่ถูกต้อง | 47 | ภาคใต้ | 523693 | 980657 | 0 | 2.00 |
| 13 | บ่อขยะทม.นาสาร | ม.5 ชุมชนปลายราง ต.ห้วยมุด อ.บ้านนาสาร จ.สุราษฎร์ธานี | ทม.นาสาร | สุราษฎร์ธานี | ✓ | | 2540 | 5 | Open Dump | ไม่ถูกต้อง | 47 | ภาคใต้ | 535948 | 975474 | 10 | 53.49 |
| 14 | บ่อขยะทต.พรุพี | บ้านควนเนียง ม.3 ต.พรุพี อ.บ้านนาสาร จ.สุราษฎร์ธานี | ทต.พรุพี | สุราษฎร์ธานี | ✓ | | 2543 | 2 | Open Dump | ไม่ถูกต้อง | 47 | ภาคใต้ | 536696 | 965843 | 0 | 1.50 |
| 15 | บ่อขยะอบต.เพิ่มพูนทรัพย์ | บ้านกอบแกบ ม.5 ต.เพิ่มพูนทรัพย์ อ.บ้านนาสาร จ.สุราษฎร์ธานี | อบต.เพิ่มพูนทรัพย์ | สุราษฎร์ธานี | ✓ | | 2540 | 2 | Open Dump | ไม่ถูกต้อง | 47 | ภาคใต้ | 544016 | 973405 | 0 | 1.00 |
| 16 | บ่อขยะทต.เวียงสระ | บ้านนาเหนง ม.5 ต.บ้านส้อง อ.เวียงสระ จ.สุราษฎร์ธานี | ทต.เวียงสระ | สุราษฎร์ธานี | ✓ | | 2545 | 15 | Open Dump | ไม่ถูกต้อง | 47 | ภาคใต้ | 541877 | 957784 | 0 | 37.00 |
| 17 | บ่อขยะทต.บางสวรรค์ | บ้านบนนา ม.4 ต.บางสวรรค์ อ.พระแสง จ.สุราษฎร์ธานี | ทต.บางสวรรค์ | สุราษฎร์ธานี | ✓ | | 2542 | 7 | Open Dump | ไม่ถูกต้อง | 47 | ภาคใต้ | 493810 | 950309 | 0 | 3.00 |
| 18 | บ่อขยะทต.ย่านดินแดง | บ้านบางหยด ม.3 ต.อิปัน อ.พระแสง จ.สุราษฎร์ธานี | ทต.ย่านดินแดง | สุราษฎร์ธานี | ✓ | | 2542 | 31 | Open Dump | ไม่ถูกต้อง | 47 | ภาคใต้ | 521152 | 943098 | 1 | 14.40 |
| 19 | บ่อขยะอบต.สองแพรก | บ้านในช่อง ม.4 ต.สองแพรก อ.ชัยบุรี จ.สุราษฎร์ธานี | อบต.สองแพรก | สุราษฎร์ธานี | ✓ | | 2546 | 12 | Open Dump | ไม่ถูกต้อง | 47 | ภาคใต้ | 512772 | 940539 | 0 | 3.00 |
| 20 | บ่อขยะอบต.ชัยบุรี | ม.1 ต.ชัยบุรี อ.ชัยบุรี จ.สุราษฎร์ธานี | อบต.ชัยบุรี | สุราษฎร์ธานี | ✓ | | 2554 | 2 | Open Dump | ไม่ถูกต้อง | 47 | ภาคใต้ | 508010 | 935141 | 0 | 1.00 |
| 21 | บ่อขยะอบต.ท่าชนะ | ม.6 ต.ท่าชนะ อ.ท่าชนะ จ.สุราษฎร์ธานี | ทต.ท่าชนะ (เช่าที่เอกชน) | สุราษฎร์ธานี | ✓ | | 2553 | 30 | Open Dump | ไม่ถูกต้อง | 47 | ภาคใต้ | 521360 | 1062295 | 3 | 21.33 |
| 22 | บ่อขยะอบต.คันธุลี | บ้านทับชัน ม.9 ต.คันธุลี อ.ท่าชนะ จ.สุราษฎร์ธานี | อบต.คันธุลี | สุราษฎร์ธานี | ✓ | | 2548 | 1 | Open Dump | ไม่ถูกต้อง | 47 | ภาคใต้ | 512984 | 1067415 | 0 | 3.00 |
| 23 | บ่อขยะอบต.สมอทอง | บ้านหลังเขา ม.4 ต.สมอทอง อ.ท่าชนะ จ.สุราษฎร์ธานี | อบต.สมอทอง | สุราษฎร์ธานี | ✓ | | 2550 | 2 | Open Dump | ไม่ถูกต้อง | 47 | ภาคใต้ | 513046 | 1055026 | 0 | 1.00 |
| 24 | บ่อขยะอบต.คลองพา | บ้านหนองปลิง ม.3 ต.คลองพา อ.ท่าชนะ จ.สุราษฎร์ธานี | อบต.คลองพา | สุราษฎร์ธานี | ✓ | | 2556 | 3 | Open Dump | ไม่ถูกต้อง | 47 | ภาคใต้ | 513135 | 1060861 | 0 | 0.10 |
| 25 | บ่อขยะทต.พุมเรียง | บ้านสามสัก ม.5 ต.เวียง อ.ไชยา จ.สุรษฎร์ธานี | ทต.พุมเรียง | สุราษฎร์ธานี | ✓ | | 2555 | 5 | Open Dump | ไม่ถูกต้อง | 47 | ภาคใต้ | 526196 | 1036055 | 0 | 5.33 |
| 26 | บ่อขยะทต.เวียง | บ้านสามสัก ม.5 ต.เวียง อ.ไชยา จ.สุรษฎร์ธานี | ทต.เวียง | สุราษฎร์ธานี | ✓ | | 2554 | 1 | Open Dump | ไม่ถูกต้อง | 47 | ภาคใต้ | 526201 | 1036141 | 0 | 1.50 |
| 27 | บ่อขยะอบต.ทุ่ง | บ้านขนอน ม.1 ต.ทุ่ง อ.ไชยา จ.สุราษฎร์ธานี | อบต.ทุ่ง | สุราษฎร์ธานี | ✓ | | 2551 | 1 | Open Dump | ไม่ถูกต้อง | 47 | ภาคใต้ | 524310 | 1038947 | 0 | 0.85 |
| 28 | บ่อขยะอบต.ตะกุกเหนือ | บ้านสหกรณ์ ม.4 ต.ตะกุกเหนือ อ.วิภาวดี จ.สุราษฎร์ธานี | อบต.ตะกุกเหนือ | สุราษฎร์ธานี | ✓ | | 2545 | 5 | Open Dump | ไม่ถูกต้อง | 47 | ภาคใต้ | 498076 | 1021339 | 0 | 2.50 |

สถานที่กำจัดขยะมูลฝอย ปี 2558 จ.สุราษฎร์ธานี

| ลำดับที่ | ชื่อสถานที่กำจัดขยะมูลฝอย | ที่อยู่ | ผู้ดำเนินการ (ระบุชื่อ) | จังหวัด | หน่วยงานดำเนินการ | | ปีที่เปิดดำเนินการ (พ.ศ) | ขนาดพื้นที่ (ไร่) | กระบวนการ | ความถูกต้องของการดำเนินการ | พิกัดสถานที่กำจัดขยะมูลฝอย | | | | ผู้ทิ้งร่วม | ปริมาณขยะที่เข้าระบบ (ตัน/วัน) |
|---|---|---|---|---|---|---|---|---|---|---|---|---|---|---|---|---|
| | | | | | รัฐ | เอกชน | | | | | โซน | ภูมิภาค | พิกัดแกน X | พิกัดแกน Y | | |
| 29 | บ่อขยะทต.ท่าขนอน | ม.14 ต.ท่าขนอน อ.คีรีรัฐนิคม จ.สุราษฎร์ธานี | ทต.ท่าขนอน | สุราษฎร์ธานี | ✓ | | 2549 | 3 | Open Dump | ไม่ถูกต้อง | 47 | ภาคใต้ | 491959 | 997991 | 0 | 1.34 |
| 30 | บ่อขยะอบต.ย่านยาว | บ้านย่านมะปราง ม.6 ต.ย่ายยาว อ.คีรีรัฐนิคม จ.สุราษฎร์ธานี | อบต.ย่านยาว | สุราษฎร์ธานี | ✓ | | 2556 | 2 | Open Dump | ไม่ถูกต้อง | 47 | ภาคใต้ | 494920 | 991224 | 0 | 1.00 |
| 31 | บ่อขยะอบต.ต้นยวน | ต.ต้นยวน อ.คีรีรัฐนิคม จ.สุราษฎร์ธานี | เอกชนดำเนินการ | สุราษฎร์ธานี | | ✓ | 2546 | 3 | Open Dump | ไม่ถูกต้อง | 47 | ภาคใต้ | 487727 | 982574 | 0 | 10.00 |
| 32 | บ่อขยะทต.บ้านเชี่ยวหลาน | บ้านกะเปา ม.10 ต.กะเปา อ.คีรีรีฐนิคม จ.สุราษฎร์ธานี | ทต.บ้านเชี่ยวหลาน | สุราษฎร์ธานี | ✓ | | 2335 | 6 | Open Dump | ไม่ถูกต้อง | 47 | ภาคใต้ | 487969 | 983752 | 0 | 4.00 |
| 33 | บ่อขยะทต.บ้านตาขุน | บ้านตาขุน ม.4 ต.เขาวง อ.บ้านตาขุน จ.สุราษฎร์ธานี | ทต.บ้านตาขุน | สุราษฎร์ธานี | ✓ | | 2542 | 5 | Open Dump | ไม่ถูกต้อง | 47 | ภาคใต้ | 482508 | 995730 | 0 | 5.50 |
| 34 | บ่อขยะอบต.เขาวง | บ้านเขาวง ม.2 ต.เขาวง อ.บ้านตาขุน จ.สุราษฎร์ธานี | อบต.เขาวง | สุราษฎร์ธานี | ✓ | | 2553 | 5 | Open Dump | ไม่ถูกต้อง | 47 | ภาคใต้ | 491377 | 984295 | 0 | 1.00 |
| 35 | บ่อขยะอบต.ต้นยวน | บ้านเขาวง ม.6 ต.ต้นยวน อ.พนม จ.สุราษฎร์ธานี | เอกชนดำเนินการ | สุราษฎร์ธานี | | ✓ | 2554 | 5 | Open Dump | ไม่ถูกต้อง | 47 | ภาคใต้ | 487724 | 982493 | 0 | 1.50 |
| 36 | บ่อขยะทต.พนม | บ้านตลาดพนม ม.1 ต.พนม อ.พนม จ.สุราษฎร์ธานี | ทต.พนม | สุราษฎร์ธานี | ✓ | | 2540 | 5 | Open Dump | ไม่ถูกต้อง | 47 | ภาคใต้ | 479673 | 978676 | 0 | 5.00 |
| 37 | บ่อขยะอบต.ต้นยวน | บ้านเขาวง ม.6 ต.ต้นยวน อ.พนม จ.สุราษฎร์ธานี | อบต.ต้นยวน | สุราษฎร์ธานี | ✓ | | 2553 | 10 | Open Dump | ไม่ถูกต้อง | 47 | ภาคใต้ | 487762 | 982641 | 0 | 2.00 |
| 38 | บ่อขยะอบต.คลองศก | บ้านบางปรุ ม.6 ต.คลองศก อ.พนม จ.สุราษฎรีธานี | เอกชนดำเนินการ | สุราษฎร์ธานี | | ✓ | 2554 | 3 | Open Dump | ไม่ถูกต้อง | 47 | ภาคใต้ | 450346 | 981538 | 0 | 2.00 |
| 39 | บ่อขยะทม.ดอนสัก | บ้านเขานูด ม.6 ต.ดอนสัก อ.ดอนสัก จ.สุราษฎร์ธานี | ทม.ดอนสัก | สุราษฎร์ธานี | ✓ | | 2557 | 28 | Sanitary Landfill | ถูกต้อง | 47 | ภาคใต้ | 578564 | 1027998 | 0 | 17.00 |
| 40 | บ่อขยะอบต.ชลคราม | บ้านพอด ม.1 ต.ชลคราม อ.ดอนสัก จ.สุราษฎร์ธานี | อบต.ชลคราม | สุราษฎร์ธานี | ✓ | | 2557 | 9 | Open Dump | ไม่ถูกต้อง | 47 | ภาคใต้ | 564488 | 1024281 | 0 | 1.00 |
| 41 | บ่อขยะอบต.ปากแพรก | บ้านคลองกัด ม.16 ต.ปากแพรก อ.ดอนสัก จ.สุรษฎร์ธานี | อบต.ปากแพรก | สุราษฎร์ธานี | ✓ | | 2544 | 3 | Open Dump | ไม่ถูกต้อง | 47 | ภาคใต้ | 576703 | 1008322 | 0 | 5.00 |
| 42 | บ่อขยะทน.เกาะสมุย | 103 บ้านพังหว้า ม.5 ต.มะเร็ต อ.เกาะสมุย จ.สุราษฎร์ธานี | ทน.เกาะสมุย (จ้างเอกชน ที่ อปท.) | สุราษฎร์ธานี | | ✓ | 2551 | 23 | Open Dump | ไม่ถูกต้อง | 47 | ภาคใต้ | 611258 | 1045236 | 0 | 150.00 |
| 43 | บ่อขยะทต.เกาะพะงัน | ม.1 ต.เกาะพะงัน อ.เกาะพะงัน จ.สุราษฎร์ธานี | ทต.เกาะพะงัน (จ้างเอกชน ที่ | สุราษฎร์ธานี | | ✓ | 2554 | 5 | Incinerator | ไม่ถูกต้อง | 47 | ภาคใต้ | 608732 | 1075297 | 0 | 22.00 |
| 44 | บ่อขยะทต.บ้านใต้ | บ้านบ่อหิน ม.2 ต.บ้านใต้ อ.เกาะพะงัน จ.สุราษฎร์ธานี | ทต.บ้านใต้ | สุราษฎร์ธานี | ✓ | | 2554 | 7 | Open Dump | ไม่ถูกต้อง | 47 | ภาคใต้ | 613338 | 1073560 | 0 | 10.00 |
| 45 | บ่อขยะทต.เกาะเต่า | บ้านโฉลกบ้านเก่า ม.3 ต.เกาะเต่า อ.เกาะพะงัน จ.สุราษฎร์ธานี | ทต.เกาะเต่า (จ้างเอกชนภายใต้สัญญา ที่อปท.) | สุราษฎร์ธานี | | ✓ | 2552 | 4 | Open Dump | ไม่ถูกต้อง | 47 | ภาคใต้ | 591562 | 1113956 | 0 | 11.00 |

**หมายเหตุ** N/A หมายถึง ไม่มีการรายงานข้อมูลในส่วนนี้

# แผนที่แสดงตำแหน่งที่ตั้งสถานที่กำจัดขยะมูลฝอย จังหวัดชุมพร ปี พ.ศ. 2558

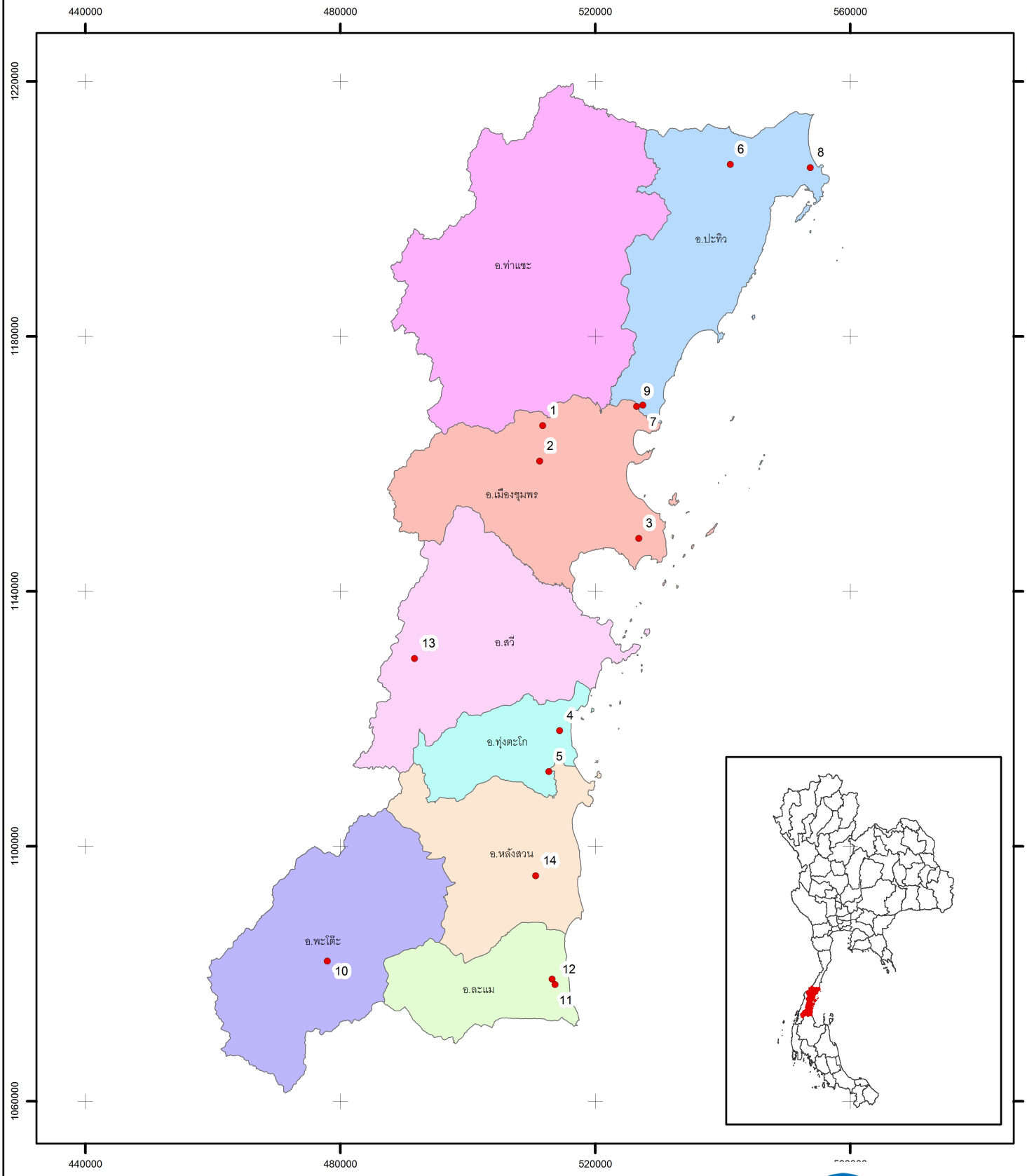


## สัญลักษณ์

- แนวเขตอำเภอ
- ตำแหน่งสถานที่กำจัดขยะมูลฝอย

N W E S

0 5 10 20 30 40 Kilometers

กรมควบคุมมลพิษ
POLLUTION CONTROL DEPARTMENT

ส่วนขยะมูลฝอยและสิ่งปฏิกูล
สำนักจัดการกากของเสียและสารอันตราย กรมควบคุมมลพิษ
กระทรวงทรัพยากรธรรมชาติและสิ่งแวดล้อม

สถานที่กำจัดขยะมูลฝอย ปี 2558 จ.ชุมพร

| ลำดับที่ | ชื่อสถานที่กำจัดขยะมูลฝอย | ที่อยู่ | ผู้ดำเนินการ (ระบุชื่อ) | จังหวัด | หน่วยงานดำเนินการ | | ปีที่เปิดดำเนินการ (พ.ศ) | ขนาดพื้นที่ (ไร่) | กระบวนการ | ความถูกต้องของการดำเนินการ | พิกัดสถานที่กำจัดขยะมูลฝอย | | | | ผู้ทิ้งร่วม | ปริมาณขยะที่เข้าระบบ (ตัน/ |
|---|---|---|---|---|---|---|---|---|---|---|---|---|---|---|---|---|
| | | | | | รัฐ | เอกชน | | | | | โซน | ภูมิภาค | พิกัดแกน X | พิกัดแกน Y | | |
| 1 | บ่อขยะทม.ชุมพร | บ้านเขากล้วย ม.10 ต.หาดพันไกร อ.เมือง จ.ชุมพร | ทม.ชุมพร | ชุมพร | ✓ | | 2544 | 140 | Controlled Dumb | ไม่ถูกต้อง | 47 | ภาคใต้ | 511724 | 1165976 | 24 | 99.58 |
| 2 | บ่อขยะอบต.บ้านนา | บ้านนาปรือ ม.4 ต.บ้านนา อ.เมือง จ.ชุมพร | อบต.บ้านนา | ชุมพร | ✓ | | 2541 | 10-20-0 | Open Dump | ไม่ถูกต้อง | 47 | ภาคใต้ | 511298 | 1160392 | 0 | 3.00 |
| 3 | บ่อขยะอบต.ปากน้ำ | บ้านใน ม.6 ต.ปากน้ำ อ.เมือง จ.ชุมพร | อบต.ปากน้ำ | ชุมพร | ✓ | | 2540 | 6 | Open Dump | ไม่ถูกต้อง | 47 | ภาคใต้ | 526829 | 1148284 | 0 | 8.00 |
| 4 | บ่อขยะทต.ปากตะโก | บ้านหนองไม้แก่น ม.2 ต.ปากตะโก อ.ทุ่งตะโก จ.ชุมพร | ทต.ปากตะโก | ชุมพร | ✓ | | 2536 | 16 | Open Dump | ไม่ถูกต้อง | 47 | ภาคใต้ | 514414 | 1118117 | 0 | 2.00 |
| 5 | บ่อขยะอบต.ตะโก | บ้านควนดิน ม.6 ต.ตะโก อ.ทุ่งตะโก จ.ชุมพร | อบต.ตะโก | ชุมพร | ✓ | | 2550 | 4 | Incinerator | ไม่ถูกต้อง | 47 | ภาคใต้ | 512716 | 1111692 | 0 | 3.00 |
| 6 | บ่อขยะทต.มาบอำมฤต | บ้านม่วงแถว ม.7 ต.ดอนยาง อ.ปะทิว จ.ชุมพร | ทต.มาบอำมฤต | ชุมพร | ✓ | | 2536 | 19 | Open Dump | ไม่ถูกต้อง | 47 | ภาคใต้ | 541175 | 1206950 | 0 | 5.00 |
| 7 | บ่อขยะทต.สะพลี | บ้านปากด่าน ม.2 ต.สะพลี อ.ปะทิว จ.ชุมพร | ทต.สะพลี | ชุมพร | ✓ | | 2542 | 13 | Open Dump | ไม่ถูกต้อง | 47 | ภาคใต้ | 527465 | 1169196 | 0 | 4.45 |
| 8 | บ่อขยะอบต.ปากคลอง | บ้านถ้ำธง ม.3 ต.ปากคลอง อ.ปะทิว จ.ชุมพร | อบต.ปากคลอง | ชุมพร | ✓ | | 2551 | 3 | Open Dump | ไม่ถูกต้อง | 47 | ภาคใต้ | 553729 | 1206457 | 0 | 5.00 |
| 9 | บ่อขยะอบต.สะพลี | บ้านปากด่าน ม.2 ต.สะพลี อ.ปะทิว จ.ชุมพร | อบต.สะพลี | ชุมพร | ✓ | | 2542 | 7 | Open Dump | ไม่ถูกต้อง | 47 | ภาคใต้ | 526502 | 1168988 | 0 | 3.00 |
| 10 | บ่อขยะทต.พะโต๊ะ | บ้านควนดอกไม้ ม.4 ต.พะโต๊ะ อ.พะโต๊ะ จ.ชุมพร | ทต.พะโต๊ะ | ชุมพร | ✓ | | 2558 | N/A | Incinerator | ไม่ถูกต้อง | 47 | ภาคใต้ | 477945 | 1081962 | 0 | 1.50 |
| 11 | บ่อขยะทต.ละแม | บ้านมาดยาว ม.14 ต.ละแม อ.ละแม จ.ชุมพร | ทต.ละแม | ชุมพร | ✓ | | 2540 | 5 | Open Dump | ไม่ถูกต้อง | 47 | ภาคใต้ | 513212 | 1079107 | 0 | 2.00 |
| 12 | บ่อขยะอบต.ละแม | บ้านมาดยาว ม.14 ต.ละแม อ.ละแม จ.ชุมพร | อบต.ละแม | ชุมพร | ✓ | | 2542 | 4 | Open Dump | ไม่ถูกต้อง | 47 | ภาคใต้ | 513670 | 1078277 | 0 | 5.00 |
| 13 | บ่อขยะอบต.เขาทะลุ | บ้านล่าง ม.2 ต.เขาทะลุ อ.สวี จ.ชุมพร | อบต.เขาทะลุ | ชุมพร | ✓ | | 2550 | 4 | Open Dump | ไม่ถูกต้อง | 47 | ภาคใต้ | 491637 | 1129415 | 0 | 2.99 |
| 14 | บ่อขยะทม.หลังสวน | ปากคลองราง ม.14 ต.นาพญา อ.หลังสวน จ.ชุมพร | ทม.หลังสวน | ชุมพร | ✓ | | 2540 | 15 | Engineered Landfil | ถูกต้อง | 47 | ภาคใต้ | 510662 | 1095337 | 0 | 29.20 |

**หมายเหตุ** N/A หมายถึง ไม่มีการรายงานข้อมูลในส่วนนี้

# แผนที่แสดงตำแหน่งที่ตั้งสถานที่กำจัดขยะมูลฝอย จังหวัดนครศรีธรรมราช ปี พ.ศ. 2558

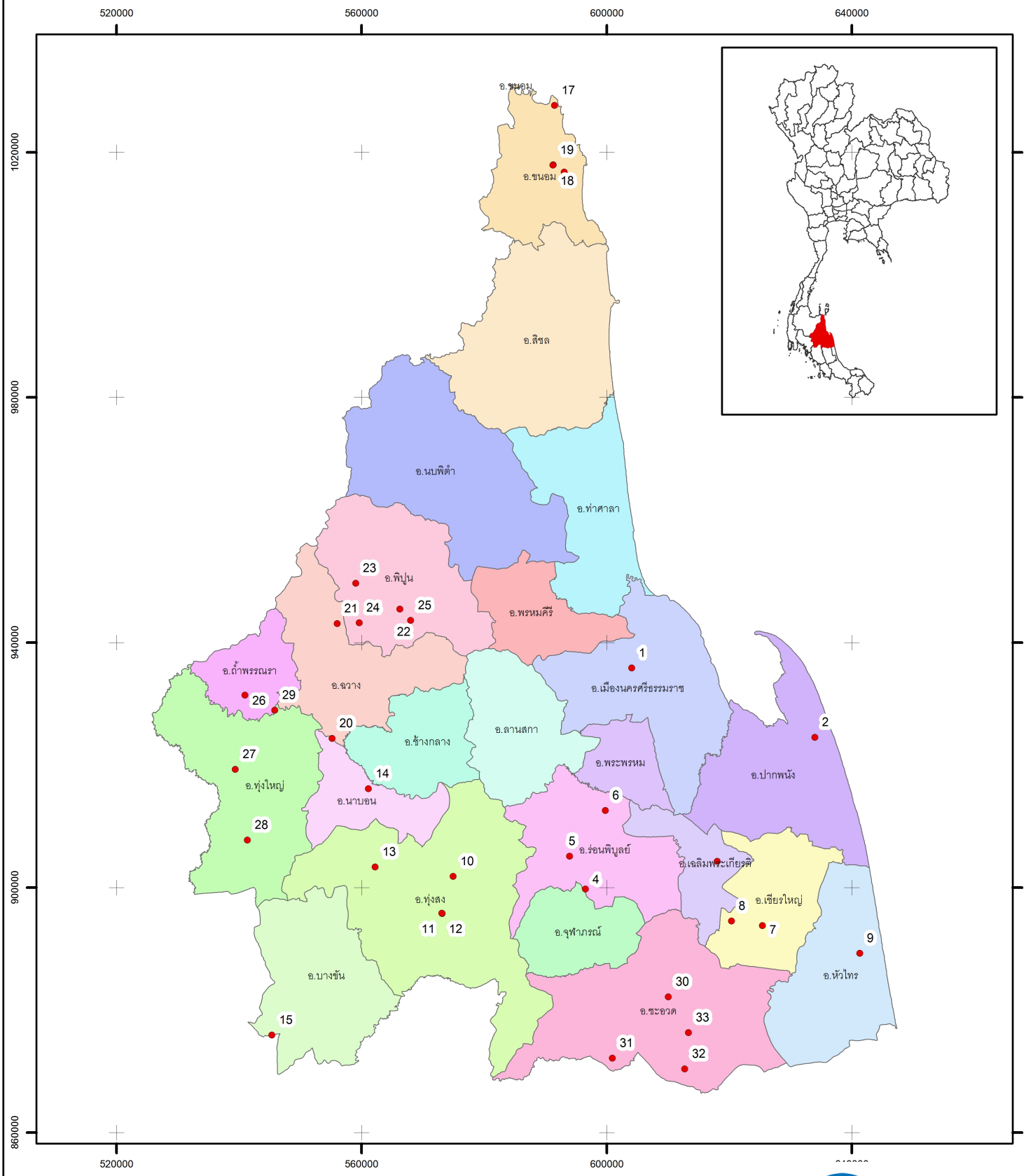


## สัญลักษณ์

- แนวเขตอำเภอ
- ตำแหน่งสถานที่กำจัดขยะมูลฝอย

N
W E
S

0 5 10 20 30 40 Kilometers

กรมควบคุมมลพิษ
POLLUTION CONTROL DEPARTMENT

ส่วนขยะมูลฝอยและสิ่งปฏิกูล
สำนักจัดการกากของเสียและสารอันตราย กรมควบคุมมลพิษ
กระทรวงทรัพยากรธรรมชาติและสิ่งแวดล้อม

สถานที่กำจัดขยะมูลฝอย ปี 2558 จ. นครศรีธรรมราช

| ลำดับที่ | ชื่อสถานที่กำจัดขยะมูลฝอย | ที่อยู่ | ผู้ดำเนินการ (ระบุชื่อ) | จังหวัด | หน่วยงานดำเนินการ | | ปีที่เปิดดำเนินการ (พ.ศ) | ขนาดพื้นที่ (ไร่) | กระบวนการ | ความถูกต้องของการดำเนินการ | พิกัดสถานที่กำจัดขยะมูลฝอย | | | | ผู้ทิ้งร่วม | ปริมาณขยะที่เข้าระบบ (ตัน/วัน) |
|---|---|---|---|---|---|---|---|---|---|---|---|---|---|---|---|---|
| | | | | | รัฐ | เอกชน | | | | | โซน | ภูมิภาค | พิกัดแกน X | พิกัดแกน Y | | |
| 1 | บ่อขยะทน.นครศรีธรรมราช | บ้านทุ่งท่าลาด ม.2 ต.นาเคียน อ.เมือง จ.นครศรีธรรมราช | ทน.นครศรีธรรมราช | นครศรีธรรมราช | ✓ | | 2540 | 160 | Open Dump | ไม่ถูกต้อง | 47 | ภาคใต้ | 604086 | 935806 | 48 | 255.96 |
| 2 | บ่อขยะทม.ปากพนัง | บ้านเนินสำโรง ม.3 ต.ปากพนังฝั่งตะวันออก อ.ปากพนัง จ.นครศรีธรรมราช | ทม.ปากพนัง | นครศรีธรรมราช | ✓ | | 2546 | 28 | Engineered Landfill | ถูกต้อง | 47 | ภาคใต้ | 633961 | 924476 | 9 | 24.22 |
| 3 | บ่อขยะอบต.เชียรเขา | บ้านสระไคร ม.9 ต.เชียรเขา อ.เฉลิมพระเกียรติ จ. นครศรีธรรมราช | อบต.เชียรเขา | นครศรีธรรมราช | ✓ | | 2542 | 4 | Open Dump | ไม่ถูกต้อง | 47 | ภาคใต้ | 618043 | 904225 | 0 | 2.30 |
| 4 | บ่อขยะทต.เขาชุมทอง | บ้านควนเกย ม.4 ต.ควนเกย อ.ร่อนพิบูลย์ จ. | ทต.เขาชุมทอง | นครศรีธรรมราช | ✓ | | 2544 | 8 | Open Dump | ไม่ถูกต้อง | 47 | ภาคใต้ | 596531 | 899707 | 0 | 6.00 |
| 5 | บ่อขยะทต.ร่อนพิบูลย์ | บ้านท้ายเรือ ม.12 ต.ร่อนพิบูลย์ อ.ร่อนพิบูลย์ จ. | ทต.ร่อนพิบูลย์ | นครศรีธรรมราช | ✓ | | 2543 | 38 | Open Dump | ไม่ถูกต้อง | 47 | ภาคใต้ | 593937 | 905063 | 0 | 19.00 |
| 6 | บ่อขยะทต.หินตก | บ้านห้วยโหยง ม.4 ต.หินตก อ.ร่อนพิบูลย์ จ. | ทต.หินตก | นครศรีธรรมราช | ✓ | | 2537 | 3-1-83 | Open Dump | ไม่ถูกต้อง | 47 | ภาคใต้ | 599797 | 912540 | 0 | 11.00 |
| 7 | บ่อขยะทต.การะเกด | วัดโคกพร้าว (วัดร้าง) บ้านหัวถนนการะเกด ม.6 ต. การะเกด อ.เชียรใหญ่ จ.นครศรีธรรมราช | ทต.การะเกด | นครศรีธรรมราช | ✓ | | 2539 | 4-2-86 | Open Dump | ไม่ถูกต้อง | 47 | ภาคใต้ | 625402 | 893740 | 0 | 1.44 |
| 8 | บ่อขยะอบต.แม่เจ้าอยู่หัว | ม.7 ต.แม่เจ้าอยู่หัว อ.เชียรใหญ่ จ.นครศรีธรรมราช | อบต.แม่เจ้าอยู่หัว | นครศรีธรรมราช | ✓ | | 2542 | 57 | Open Dump | ไม่ถูกต้อง | 47 | ภาคใต้ | 620372 | 894486 | 0 | 1.70 |
| 9 | บ่อขยะทต.หัวไทร | บ้านคลองขุด ม.10 ต.หัวไทร อ.หัวไทร จ.นครศรีธรรมราช | เอกชนดำเนินการ | นครศรีธรรมราช | | ✓ | 2555 | 6 | Open Dump | ไม่ถูกต้อง | 47 | ภาคใต้ | 641310 | 889229 | 3 | 11.50 |
| 10 | บ่อขยะทม.ทุ่งสง | ต.ปากแพรก อ.ทุ่งสง จ.นครศรีธรรมราช | ทม.ทุ่งสง | นครศรีธรรมราช | ✓ | | 2557 | 1 | Orther (คัดแยก) | ถูกต้อง | 47 | ภาคใต้ | 574932 | 901767 | 0 | 12.00 |
| 11 | บ่อขยะทต.ที่วัง | ต.ที่วัง อ.ทุ่งสง จ.นครศรีธรรมราช | เอกชนดำเนินการ (ทม.ทุ่งสง) | นครศรีธรรมราช | | ✓ | 2554 | 110 | Open Dump | ไม่ถูกต้อง | 47 | ภาคใต้ | 573136 | 895722 | 0 | 24.00 |
| 12 | บ่อขยะทต.ที่วัง | บ้านธรรมเผด็จ ม.7 ต.ที่วัง อ.ทุ่งสง จ.นครศรีธรรมราช | เอกชนดำเนินการ | นครศรีธรรมราช | | ✓ | 2553 | 39-1-6 | Open Dump | ไม่ถูกต้อง | 47 | ภาคใต้ | 573075 | 895786 | 0 | 15.00 |
| 13 | บ่อขยะอบต.ควนกรด | บ้านคลองหอย ม.3 ต.กรุงหยัน อ.ทุ่งสง จ. นครศรีธรรมราช | เอกชนดำเนินการ | นครศรีธรรมราช | | ✓ | 2553 | 15 | Open Dump | ไม่ถูกต้อง | 47 | ภาคใต้ | 562210 | 903337 | 3 | 27.00 |
| 14 | บ่อขยะทต.นาบอน | บ้านลำสาว ม.6 ต.แก้วแสน อ.นาบอน จ.นครศรีธรรมราช | ทต.นาบอน | นครศรีธรรมราช | ✓ | | 2542 | 8 | Open Dump | ไม่ถูกต้อง | 47 | ภาคใต้ | 561119 | 916093 | 0 | 4.80 |
| 15 | บ่อขยะอบต.บ้านลำนาว | ต.บ้านลำนาว อ.บางขัน จ.นครศรีธรรมราช | อบต.บ้านลำนาว | นครศรีธรรมราช | ✓ | | 2547 | 5 | Open Dump | ไม่ถูกต้อง | 47 | ภาคใต้ | 545368 | 875868 | 0 | 4.00 |
| 16 | บ่อขยะทต.ขนอม | ซอยวงทอง ม.3 ต.ขนอม อ.ขนอม จ.นครศรีธรรมราช | ทต.ขนอม | นครศรีธรรมราช | ✓ | | 2543 | 3 | Open Dump | ไม่ถูกต้อง | 47 | ภาคใต้ | 593057 | 1016733 | 0 | 4.00 |
| 17 | บ่อขยะทต.ท้องเนียน | บ้านท้องโหนด ม.3 ต.ท้องเนียน อ.ขนอม จ. นครศรีธรรมราช | ทต.ท้องเนียน | นครศรีธรรมราช | ✓ | | 2544 | 3 | Open Dump | ไม่ถูกต้อง | 47 | ภาคใต้ | 591468 | 1027642 | 0 | 8.70 |
| 18 | บ่อขยะทต.อ่าวขนอม | บ้านป่าตาล ม.14 ต.ขนอม อ.ขนอม จ.นครศรีธรรมราช | ทต.อ่าวขนอม | นครศรีธรรมราช | ✓ | | 2547 | 14 | Open Dump | ไม่ถูกต้อง | 47 | ภาคใต้ | 591272 | 1017934 | 0 | 8.00 |
| 19 | บ่อขยะอบต.ควนทอง | บ้านป่าตาล ม.14 ต.ขนอม อ.ขนอม จ.นครศรีธรรมราช | อบต.ควนทอง | นครศรีธรรมราช | ✓ | | 2558 | 1 | Open Dump | ไม่ถูกต้อง | 47 | ภาคใต้ | 591234 | 1017880 | 0 | 5.00 |
| 20 | บ่อขยะทต.ปากน้ำฉวาง | บ้านทุ่งคาด ม.8 ต.ฉวาง อ.ฉวาง จ.นครศรีธรรมราช | ทต.ปากน้ำฉวาง | นครศรีธรรมราช | ✓ | | 2557 | 15 | Open Dump | ไม่ถูกต้อง | 47 | ภาคใต้ | 555180 | 924301 | 4 | 30.40 |
| 21 | บ่อขยะอบต.นาเขลียง | บ้านนาเขลียง ม.2 ต.นาเขลียง อ.ฉวาง จ. | อบต.นาเขลียง | นครศรีธรรมราช | ✓ | | 2552 | 3 | Open Dump | ไม่ถูกต้อง | 47 | ภาคใต้ | 556009 | 943052 | 0 | 0.50 |
| 22 | บ่อขยะทต.พิปูน | ชุมชนบ้านในไร่ ม.2 ต.พิปูน อ.พิปูน จ.นครศรีธรรมราช | ทต.พิปูน | นครศรีธรรมราช | ✓ | | 2553 | 4 | Open Dump | ไม่ถูกต้อง | 47 | ภาคใต้ | 566258 | 945414 | 0 | 3.00 |
| 23 | บ่อขยะทต.กะทูน | บ้านห้วยช่อง ม.8 ต.กะทูน อ.พิปูน จ.นครศรีธรรมราช | อบต.กะทูน | นครศรีธรรมราช | ✓ | | 2552 | 1 | Open Dump | ไม่ถูกต้อง | 47 | ภาคใต้ | 559029 | 949649 | 0 | 1.00 |
| 24 | บ่อขยะทต.ควนกลาง | บ้านชายทุ่ง ม.6 ต.ควนกลาง อ.พิปูน จ.นครศรีธรรมราช | ทต.ควนกลาง | นครศรีธรรมราช | ✓ | | 2548 | 1 | Open Dump | ไม่ถูกต้อง | 47 | ภาคใต้ | 559611 | 943164 | 0 | 1.00 |
| 25 | บ่อขยะอบต.ยางค้อม | บ้านดอกประดู่ ม.7 ต.ยางค้อม อ.พิปูน จ.นครศรีธรรมราช | อบต.ยางค้อม | นครศรีธรรมราช | ✓ | | 2555 | 3 | Open Dump | ไม่ถูกต้อง | 47 | ภาคใต้ | 568026 | 943557 | 0 | 1.00 |
| 26 | บ่อขยะอบต.ถ้ำพรรณรา | บ้านถ้ำทอง ม.9 ต.ถ้ำพรรณรา อ.ถ้ำพรรณรา จ. | อบต.ถ้ำพรรณรา | นครศรีธรรมราช | ✓ | | 2549 | 7 | Open Dump | ไม่ถูกต้อง | 47 | ภาคใต้ | 540961 | 931357 | 0 | 1.50 |
| 27 | บ่อขยะทต.ท่ายาง | ม.2 ต.ท่ายาง อ.ทุ่งใหญ่ จ.นครศรีธรรมราช | ทต.ท่ายาง | นครศรีธรรมราช | ✓ | | 2542 | 10 | Open Dump | ไม่ถูกต้อง | 47 | ภาคใต้ | 539394 | 919241 | 0 | 18.96 |
| 28 | บ่อขยะอบต.กรุงหยัน | บ้านกรุงหยัน ม.2 ต.กรุงหยัน อ.ทุ่งใหญ่ จ. | อบต.กรุงหยัน | นครศรีธรรมราช | ✓ | | 2549 | 1 | Open Dump | ไม่ถูกต้อง | 47 | ภาคใต้ | 541368 | 907723 | 0 | 5.78 |
| 29 | บ่อขยะอบต.ทุ่งใหญ่ | บ้านนาใหญ่ ม.3 ต.ทุ่งใหญ่ อ.ทุ่งใหญ่ จ.นครศรีธรรมราช | อบต.ทุ่งใหญ่ | นครศรีธรรมราช | ✓ | | 2553 | 6-1-85 | Open Dump | ไม่ถูกต้อง | 47 | ภาคใต้ | 545835 | 928902 | 0 | 3.70 |

| | | | | | | | | | | | | | | | | |
|---|---|---|---|---|---|---|---|---|---|---|---|---|---|---|---|---|
| 30 | บ่อขยะทต.ชะอวด | บ้านบนเนิน ม.5 ต.ชะอวด อ.ชะอวด จ.นครศรีธรรมราช | ทต.ชะอวด | นครศรีธรรมราช | ✓ | | 2536 | 12 | Open Dump | ไม่ถูกต้อง | 47 | ภาคใต้ | 610060 | 882130 | 1 | 9.50 |
| 31 | บ่อขยะอบต.เกาะขันธ์ | บ้านเกาะร้าง ม.9 ต.เกาะขันธ์ อ.ชะอวด จ. นครศรีธรรมราช | อบต.เกาะขันธ์ | นครศรีธรรมราช | ✓ | | 2556 | 3-1-24 | Open Dump | ไม่ถูกต้อง | 47 | ภาคใต้ | 600943 | 872115 | 0 | 3.00 |
| 32 | บ่อขยะอบต.ขอนหาด | บ้านตรอกแค ม.4 ต.ขอนหาด อ.ชะอวด จ. | อบต.ขอนหาด | นครศรีธรรมราช | ✓ | | 2545 | 3 | Open Dump | ไม่ถูกต้อง | 47 | ภาคใต้ | 612730 | 870346 | 0 | 0.50 |
| 33 | บ่อขยะอบต.นางหลง | บ้านโคกแซะ ม.6 ต.นางหลง อ.ชะอวด จ.นครศรีธรรมราช | อบต.นางหลง | นครศรีธรรมราช | ✓ | | 2550 | 10 | Open Dump | ไม่ถูกต้อง | 47 | ภาคใต้ | 613348 | 876267 | 0 | 4.00 |

หมายเหตุ N/A หมายถึง ไม่มีการรายงานข้อมูลในส่วนนี้

# แผนที่แสดงตำแหน่งที่ตั้งสถานที่กำจัดขยะมูลฝอย จังหวัดระนอง ปี พ.ศ. 2558

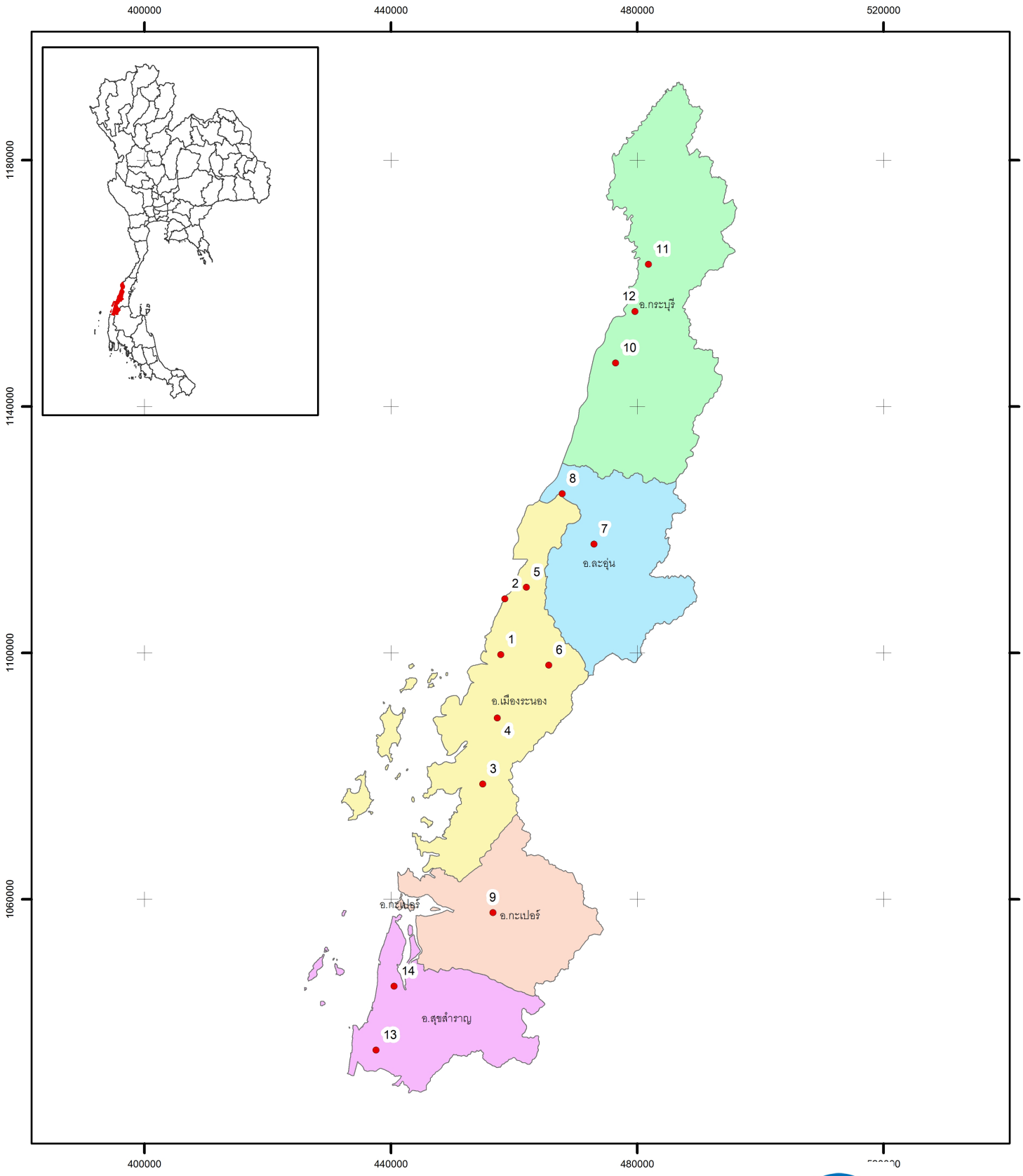


## สัญลักษณ์

- แนวเขตอำเภอ
- ตำแหน่งสถานที่กำจัดขยะมูลฝอย

N W E S

0 5 10 20 30 40 Kilometers

กรมควบคุมมลพิษ
POLLUTION CONTROL DEPARTMENT

ส่วนขยะมูลฝอยและสิ่งปฏิกูล
สำนักจัดการการกากของเสียและสารอันตราย กรมควบคุมมลพิษ
กระทรวงทรัพยากรธรรมชาติและสิ่งแวดล้อม

สถานที่กำจัดขยะมูลฝอย ปี 2558 จ.ระนอง

| ลำดับที่ | ชื่อสถานที่กำจัดขยะมูลฝอย | ที่อยู่ | ผู้ดำเนินการ (ระบุชื่อ) | จังหวัด | หน่วยงานดำเนินการ | | ปีที่เปิดดำเนินการ (พ.ศ) | ขนาดพื้นที่ (ไร่) | กระบวนการ | ความถูกต้องของการดำเนินการ | พิกัดสถานที่กำจัดขยะมูลฝอย | | | | ผู้ทิ้งร่วม | ปริมาณขยะที่เข้าระบบ (ตัน/วัน) |
|---|---|---|---|---|---|---|---|---|---|---|---|---|---|---|---|---|
| | | | | | รัฐ | เอกชน | | | | | โซน | ภูมิภาค | พิกัดแกน X | พิกัดแกน Y | | |
| 1 | บ่อขยะทม.บางริ้น | 199/109 ม.6 ต.บางริ้น อ.เมือง จ.ระนอง | เอกชน นายทวี ชูเชิด (พื้นที่ ทม.บางริ้น) | ระนอง | | ✓ | 2552 | 20 | Open Dump | ไม่ถูกต้อง | 47 | ภาคใต้ | 457855 | 1099698 | 0 | 30.00 |
| 2 | บ่อขยะทต.ปากน้ำท่าเรือ | ม.5 ต.ปากน้ำ อ.เมือง จ.ระนอง | ทต.ปากน้ำท่าเรือ | ระนอง | ✓ | | 2557 | 7 | Open Dump | ไม่ถูกต้อง | 47 | ภาคใต้ | 458499 | 1108744 | 1 | 52.30 |
| 3 | บ่อขยะทต.ราชกรูด | ซอยข้างเทศบาล หมู่ที่ 3 ถ.เพชรเกษม ต.ราชกรูด อ.เมือง จ.ระนอง | ทต.ราชกรูด | ระนอง | ✓ | | 2555 | 10 | Open Dump | ไม่ถูกต้อง | 47 | ภาคใต้ | 454921 | 1078692 | 0 | 3.20 |
| 4 | บ่อขยะทต.หงาว | ชุมชนสองฝั่งคลอง ม.1 ถนนสุสาน ต.หงาว อ.เมือง จ.ระนอง | ทต.หงาว | ระนอง | ✓ | | 2554 | 2 | Incinerator | ไม่ถูกต้อง | 47 | ภาคใต้ | 457279 | 1089421 | 0 | 2.00 |
| 5 | บ่อขยะทต.บางนอน | บ้านห้วยค้างคาว ม.1 ต.บางนอน อ.เมือง จ.ระนอง | ทต.บางนอน | ระนอง | ✓ | | 2539 | 10-2-0 | Open Burning | ไม่ถูกต้อง | 47 | ภาคใต้ | 462006 | 1110637 | 0 | 14.00 |
| 6 | บ่อขยะอบต.หาดส้มแป้น | บ้านทุ่งคา ม.1 ต.หาดส้มแป้น อ.เมือง จ.ระนอง | อบต.หาดส้มแป้น | ระนอง | ✓ | | 2551 | 3 | Open Dump | ไม่ถูกต้อง | 47 | ภาคใต้ | 465626 | 1097995 | 0 | 1.50 |
| 7 | บ่อขยะทต.ละอุ่น | บ้านละอุ่นใต้ ม.5 ต.ละอุ่นใต้ อ.ละอุ่น จ.ระนอง | ทต.ละอุ่น | ระนอง | ✓ | | 2551 | 5 | Open Dump | ไม่ถูกต้อง | 47 | ภาคใต้ | 473014 | 1117632 | 0 | 3.00 |
| 8 | บ่อขยะอบต.บางแก้ว | บ้านเขาฝาชี หมู่ที่ 4 ต.บางแก้ว อ.ละอุ่น จ.ระนอง | อบต.บางแก้ว | ระนอง | ✓ | | 2543 | 3 | Open Dump | ไม่ถูกต้อง | 47 | ภาคใต้ | 467828 | 1125814 | 0 | 1.95 |
| 9 | บ่อขยะทต.กะเปอร์ | บ้านบางลำพู ม.3 ต.กะเปอร์ อ.กะเปอร์ จ.ระนอง (อยู่ในพื้นที่ | ทต.กะเปอร์ | ระนอง | ✓ | | 2539 | 27 | Open Dump | ไม่ถูกต้อง | 47 | ภาคใต้ | 456613 | 1057798 | 0 | 6.80 |
| 10 | บ่อขยะทต.น้ำจืด | บ้านบกกราย ม.8 ต.น้ำจืด อ.กระบุรี จ.ระนอง | ทต.น้ำจืด | ระนอง | ✓ | | 2537 | 5 | Open Dump | ไม่ถูกต้อง | 47 | ภาคใต้ | 476497 | 1147024 | 0 | 6.00 |
| 11 | บ่อขยะอบต.ปากจั่น | บ้านปากจั่น ม.4 ต.ปากจั่น อ.กระบุรี จ.ระนอง | อบต.ปากจั่น | ระนอง | ✓ | | 2550 | 2 | Open Dump | ไม่ถูกต้อง | 47 | ภาคใต้ | 481831 | 1163061 | 0 | 0.60 |
| 12 | บ่อขยะอบต.มะมุ | บ้านปากสวะ ม.7 ต.มะมุ อ.กระบุรี จ.ระนอง | อบต.มะมุ | ระนอง | ✓ | | 2546 | 1 | Open Dump | ไม่ถูกต้อง | 47 | ภาคใต้ | 479627 | 1155369 | 0 | 0.50 |
| 13 | บ่อขยะทต.กำพวน | บ้านพื้นที่ ม.3 ต.กำพวน อ.สุขสำราญ จ.ระนอง | ทต.กำพวน | ระนอง | ✓ | | 2539 | 8-2-0 | Open Dump | ไม่ถูกต้อง | 47 | ภาคใต้ | 437617 | 1035517 | 0 | 4.30 |
| 14 | บ่อขยะอบต.นาคา | บ้านแปดร้อย ม.2 ต.นาคา อ.สุขสำราญ จ.ระนอง | อบต.นาคาเช่าที่เอกชนของนายชื่น ล้ำ | ระนอง | ✓ | | 2555 | 10 | Open Dump | ไม่ถูกต้อง | 47 | ภาคใต้ | 440533 | 1045868 | 0 | 2.90 |

**หมายเหตุ** N/A หมายถึง ไม่มีการรายงานข้อมูลในส่วนนี้

# ภาคผนวก ข – 15

## สถานที่กำจัดขยะมูลฝอย

## สสภ. 15

# แผนที่แสดงตำแหน่งที่ตั้งสถานที่กำจัดขยะมูลฝอย สำนักงานสิ่งแวดล้อมภาคที่ 15 ปี พ.ศ. 2558

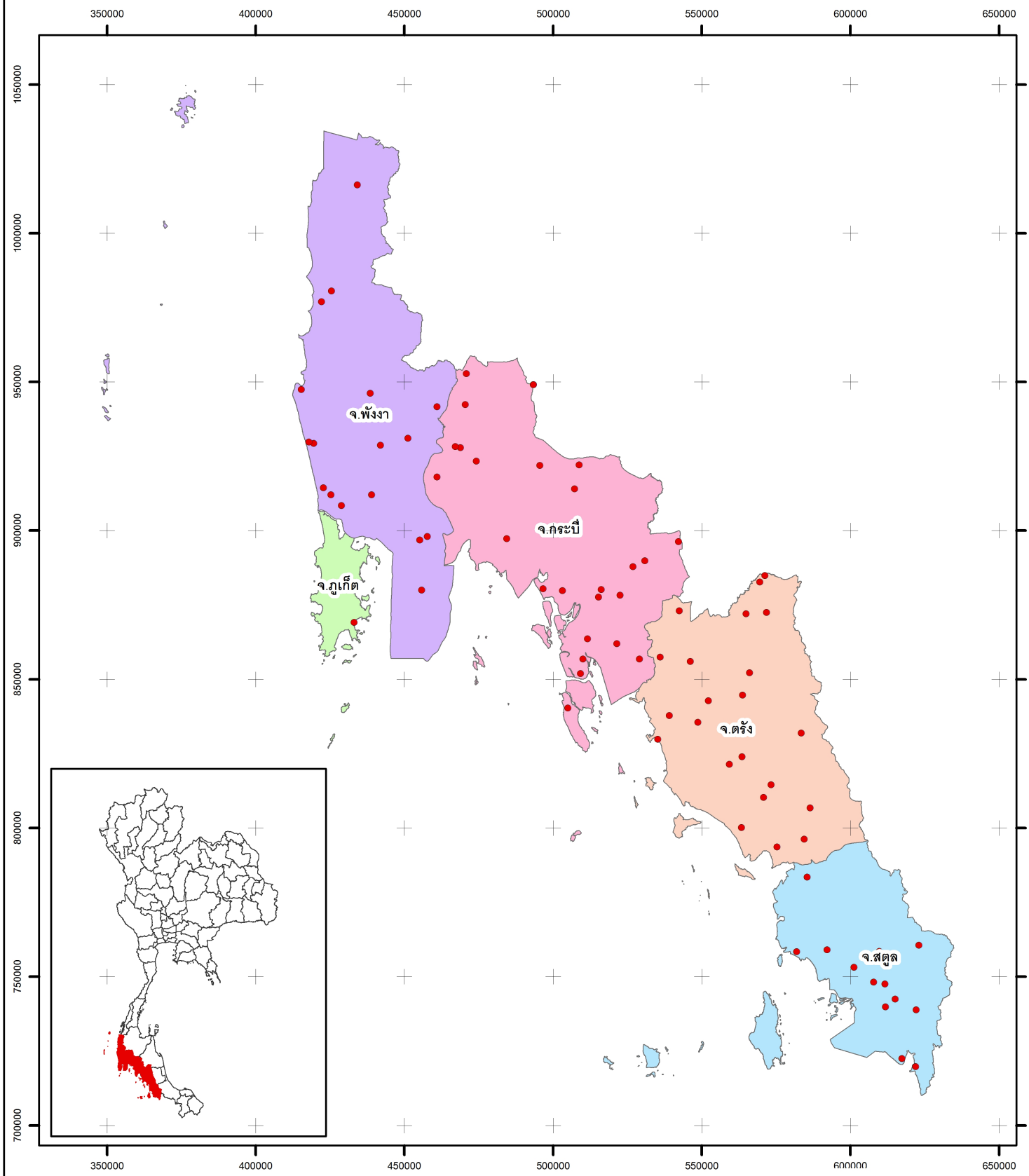


## สัญลักษณ์

- แนวเขตจังหวัด
- ตำแหน่งสถานที่กำจัดขยะมูลฝอย

N
W E
S

0 10 20 40 60 80 Kilometers

กรมควบคุมมลพิษ
POLLUTION CONTROL DEPARTMENT

ส่วนขยะมูลฝอยและสิ่งปฏิกูล
สำนักจัดการกากของเสียและสารอันตราย กรมควบคุมมลพิษ
กระทรวงทรัพยากรธรรมชาติและสิ่งแวดล้อม

# แผนที่แสดงตำแหน่งที่ตั้งสถานที่กำจัดขยะมูลฝอย จังหวัดภูเก็ต ปี พ.ศ. 2558

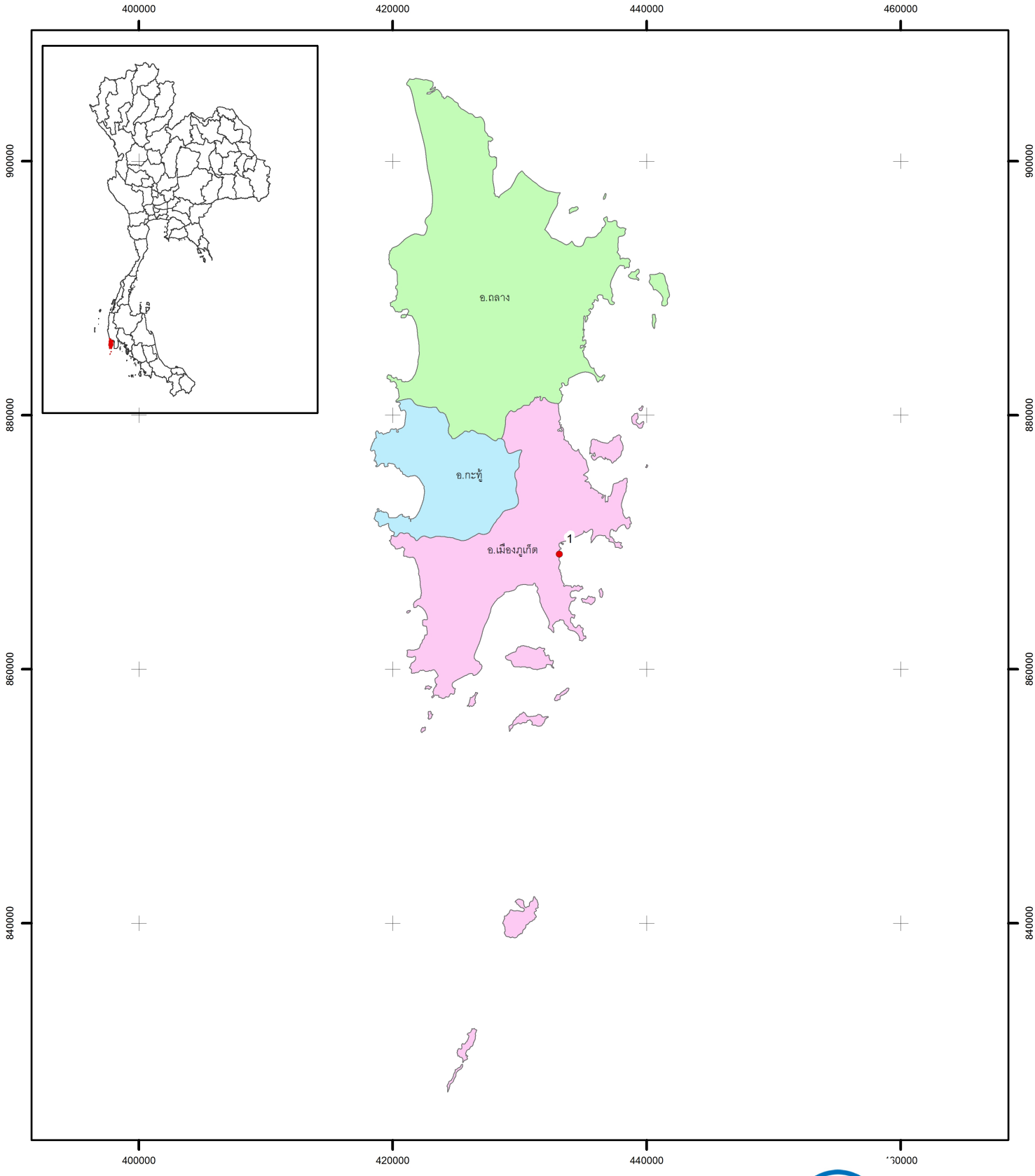


## สัญลักษณ์

- แนวเขตอำเภอ
- ตำแหน่งสถานที่กำจัดขยะมูลฝอย

N
W E
S

0 2.5 5 10 15 20 Kilometers

กรมควบคุมมลพิษ
POLLUTION CONTROL DEPARTMENT

ส่วนขยะมูลฝอยและสิ่งปฏิกูล
สำนักจัดการกากของเสียและสารอันตราย กรมควบคุมมลพิษ
กระทรวงทรัพยากรธรรมชาติและสิ่งแวดล้อม

สถานที่กำจัดขยะมูลฝอย ปี 2558 จ.ภูเก็ต

| ลำดับที่ | ชื่อสถานที่กำจัดขยะมูลฝอย | ที่อยู่ | ผู้ดำเนินการ (ระบุชื่อ) | จังหวัด | หน่วยงานดำเนินการ | | ปีที่เปิดดำเนินการ (พ.ศ) | ขนาดพื้นที่ (ไร่) | กระบวนการ | ความถูกต้องของการดำเนินการ | พิกัดสถานที่กำจัดขยะมูลฝอย | | | | ผู้ทิ้งร่วม | ปริมาณขยะที่เข้าระบบ (ตัน/วัน) |
|---|---|---|---|---|---|---|---|---|---|---|---|---|---|---|---|---|
| | | | | | รัฐ | เอกชน | | | | | โซน | ภูมิภาค | พิกัดแกน X | พิกัดแกน Y | | |
| 1 | บ่อขยะทน.ภูเก็ต | ถนนรัตนโกสินทร์ 200 ปี หมู่ที่ 1 ต.วิชิต อ.เมือง จ.ภูเก็ต | ทน.ภูเก็ต | ภูเก็ต | ✓ | | 2536 | 291-2-270 | Incinerator | ถูกต้อง | 47 | ภาคใต้ | 433126 | 869049 | 17 | 619 |

หมายเหตุ N/A หมายถึง ไม่มีการรายงานข้อมูลในส่วนนี้

# แผนที่แสดงตำแหน่งที่ตั้งสถานที่กำจัดขยะมูลฝอย จังหวัดตรัง ปี พ.ศ. 2558

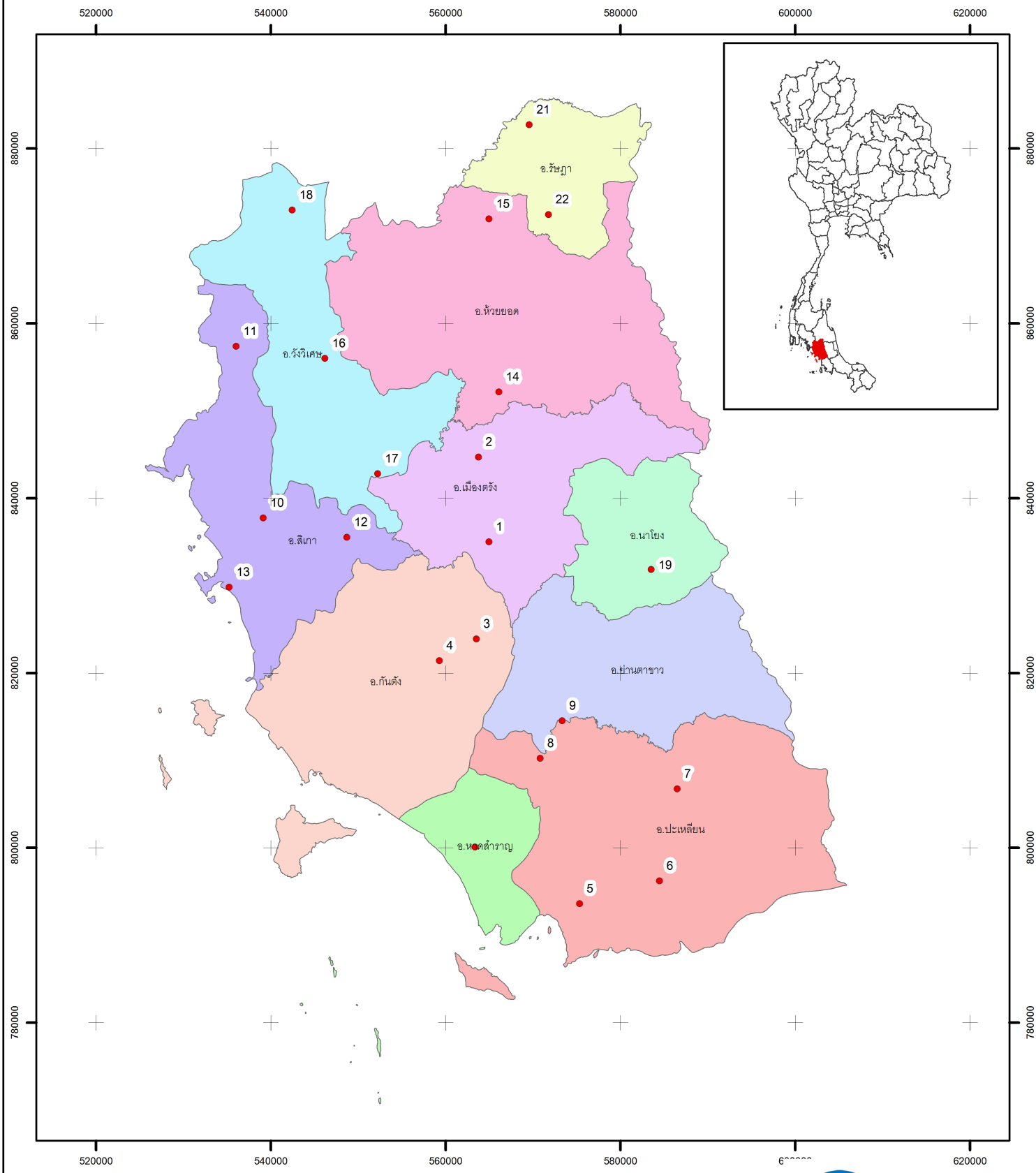


## สัญลักษณ์

- แนวเขตอำเภอ
- ตำแหน่งสถานที่กำจัดขยะมูลฝอย

N W E S

0 4 8 16 24 32 Kilometers

กรมควบคุมมลพิษ
POLLUTION CONTROL DEPARTMENT

ส่วนขยะมูลฝอยและสิ่งปฏิกูล
สำนักจัดการกากของเสียและสารอันตราย กรมควบคุมมลพิษ
กระทรวงทรัพยากรธรรมชาติและสิ่งแวดล้อม

สถานที่กำจัดขยะมูลฝอย ปี 2558 จ.ตรัง

| ลำดับที่ | ชื่อสถานที่กำจัดขยะมูลฝอย | ที่อยู่ | ผู้ดำเนินการ (ระบุชื่อ) | จังหวัด | หน่วยงานดำเนินการ | | ปีที่เปิดดำเนินการ (พ.ศ) | ขนาดพื้นที่ (ไร่) | กระบวนการ | ความถูกต้องของการดำเนินการ | พิกัดสถานที่กำจัดขยะมูลฝอย | | | | ผู้ทิ้งร่วม | ปริมาณขยะที่เข้าระบบ (ตัน/ |
|---|---|---|---|---|---|---|---|---|---|---|---|---|---|---|---|---|
| | | | | | รัฐ | เอกชน | | | | | โซน | ภูมิภาค | พิกัดแกน X | พิกัดแกน Y | | |
| 1 | บ่อขยะทน.ตรัง | บ้านทุ่งแจ้ง ถ.วิเศษกุล ต.ทับเที่ยง อ.เมือง จ.ตรัง | ทน.ตรัง | ตรัง | ✓ | | 2546 | 104.74 | Controlled Dumb | ไม่ถูกต้อง | 47 | ภาคใต้ | 564985 | 834993 | 21 | 104.74 |
| 2 | บ่อขยะทต.คลองเต็ง | หมู่ 2 ต.นาท่ามเหนือ อ.เมือง จ.ตรัง | ทต.คลองเต็ง | ตรัง | ✓ | | 2542 | 11.21 | Open Dumb | ไม่ถูกต้อง | 47 | ภาคใต้ | 563778 | 844669 | 1 | 11.21 |
| 3 | บ่อขยะทม.กันตัง | หมู่ 4 ต.คลองชีล้อม อ.กันตัง จ.ตรัง | ทม.กันตัง | ตรัง | ✓ | | 2546 | 21.18 | Engineered Landfil | ถูกต้อง | 47 | ภาคใต้ | 563542 | 823872 | 8 | 21.18 |
| 4 | บ่อขยะอบต.บางเป้า | หมู่ 2 ต.บางเป้า อ.กันตัง จ.ตรัง | อบต.บางเป้า | ตรัง | ✓ | | 2553 | 3 | Open Dumb | ไม่ถูกต้อง | 47 | ภาคใต้ | 559294 | 821397 | 0 | 3.00 |
| 5 | บ่อขยะทต.ท่าข้าม | หมู่ 8 ต.ท่าข้าม อ.ปะเหลียน จ.ตรัง | ทต.ท่าข้าม | ตรัง | ✓ | | 2525 | 1.59 | Open Dumb | ไม่ถูกต้อง | 47 | ภาคใต้ | 575353 | 793605 | 1 | 1.59 |
| 6 | บ่อขยะทต.ทุ่งยาว | หมู่ 4 ต.ลิพัง อ.ปะเหลียน จ.ตรัง | ทต.ทุ่งยาว | ตรัง | ✓ | | 2535 | 3.5 | Open Dumb | ไม่ถูกต้อง | 47 | ภาคใต้ | 584470 | 796195 | 0 | 3.50 |
| 7 | บ่อขยะอบต.ปะเหลียน | หมู่ 12 ต.ปะเหลียน อ.ปะเหลียน จ.ตรัง | อบต.ปะเหลียน | ตรัง | ✓ | | 2542 | 3.9 | Open Dumb | ไม่ถูกต้อง | 47 | ภาคใต้ | 586519 | 806719 | 0 | 3.90 |
| 8 | บ่อขยะอบต.บ้านนา | หมู่ที่ 5 ต.บ้านนา อ.ปะเหลียน จ.ตรัง | อบต.บ้านนา | ตรัง | ✓ | | 2556 | 1.8 | Open Dumb | ไม่ถูกต้อง | 47 | ภาคใต้ | 570840 | 810235 | 0 | 1.80 |
| 9 | บ่อขยะทต.ย่านตาขาว | หมู่ 1 ต.ย่านตาขาว อ.ย่านตาขาว จ.ตรัง | ทต.ย่านตาขาว | ตรัง | ✓ | | 2530 | 6.1 | Open Dumb | ไม่ถูกต้อง | 47 | ภาคใต้ | 573334 | 814513 | 1 | 6.10 |
| 10 | บ่อขยะทต.สิกา | หมู่ 7 ต.บ่อหิน อ.สิเกา จ.ตรัง | ทต.สิกา | ตรัง | ✓ | | 2542 | 1.2 | Open Dumb | ไม่ถูกต้อง | 47 | ภาคใต้ | 539157 | 837718 | 0 | 1.20 |
| 11 | บ่อขยะทต.ควนกุน | หมู่ 2 ต.กะลาเส อ.สิเกา จ.ตรัง | ทต.ควนกุน | ตรัง | ✓ | | 2543 | 2.14 | Open Dumb | ไม่ถูกต้อง | 47 | ภาคใต้ | 536047 | 857364 | 0 | 2.14 |
| 12 | บ่อขยะทต.นาเมืองเพชร | หมู่ที่ 1 ต.นาเมืองเพชร อ.สิเกา จ.ตรัง | ทต.นาเมืองเพชร | ตรัง | ✓ | | 2548 | 2 | Open Dumb | ไม่ถูกต้อง | 47 | ภาคใต้ | 548717 | 835516 | 0 | 2.00 |
| 13 | บ่อขยะอบต.ไม้ฝาด | หมู่ที่ 4 ต.ไม้ฝาด อ.สิเกา จ.ตรัง | อบต.ไม้ฝาด | ตรัง | ✓ | | 2545 | 8.5 | Open Dumb | ไม่ถูกต้อง | 47 | ภาคใต้ | 535253 | 829796 | 0 | 8.50 |
| 14 | บ่อขยะทต.ลำภูรา | หมู่ที่ 7 ต.ลำภูรา อ.ห้วยยอด จ.ตรัง | ทต.ลำภูรา | ตรัง | ✓ | | 2539 | 7.8 | Open Dumb | ไม่ถูกต้อง | 47 | ภาคใต้ | 566099 | 852144 | 1 | 7.80 |
| 15 | บ่อขยะทต.ห้วยนาง | หมู่ที่ 6 ต.ห้วยนาง อ.ห้วยยอด จ.ตรัง | ทต.ห้วยนาง | ตรัง | ✓ | | 2545 | 2.5 | Open Dumb | ไม่ถูกต้อง | 47 | ภาคใต้ | 564969 | 871933 | 0 | 2.50 |
| 16 | บ่อขยะทต.วังวิเศษ | หมู่ 8 ต.วังมะปรางเหนือ อ.วังวิเศษ จ.ตรัง | ทต.วังวิเศษ | ตรัง | ✓ | | 2542 | 3.21 | Open Dumb | ไม่ถูกต้อง | 47 | ภาคใต้ | 546210 | 855959 | 0 | 3.21 |
| 17 | บ่อขยะอบต.เขาวิเศษ | หมู่ 21 ต.เขาวิเศษ อ.วังวิเศษ จ.ตรัง | อบต.เขาวิเศษ | ตรัง | ✓ | | 2544 | 11.76 | Open Dumb | ไม่ถูกต้อง | 47 | ภาคใต้ | 552247 | 842762 | 0 | 11.76 |
| 18 | บ่อขยะอบต.อ่าวตง | หมู่ที่ 3 ต.อ่าวตง อ.วังวิเศษ จ.ตรัง | อบต.อ่าวตง | ตรัง | ✓ | | 2549 | 4.8 | Open Dumb | ไม่ถูกต้อง | 47 | ภาคใต้ | 542470 | 872934 | 0 | 4.80 |
| 19 | บ่อขยะอบต.ช่อง | หมู่ที่ 2 ต.ช่อง อ.นาโยง จ.ตรัง | อบต.ช่อง | ตรัง | ✓ | | 2555 | 2.2 | Incinerator | ไม่ถูกต้อง | 47 | ภาคใต้ | 583529 | 831838 | 0 | 2.20 |
| 20 | บ่อขยะทต.คลองปาง | หมู่ที่ 2 ถ.เทศบาล 5 ต.คลองปาง อ.รัษฎา จ.ตรัง | ทต.คลองปาง | ตรัง | ✓ | | 2545 | 2.6 | Open Dumb | ไม่ถูกต้อง | 47 | ภาคใต้ | 571253 | 884852 | 0 | 2.60 |
| 21 | บ่อขยะอบต.คลองปาง | หมู่ที่ 6 ต.คลองปาง อ.รัษฎา จ.ตรัง | อบต.คลองปาง | ตรัง | ✓ | | 2550 | 2.6 | Open Dumb | ไม่ถูกต้อง | 47 | ภาคใต้ | 569579 | 882676 | 0 | 2.60 |
| 22 | บ่อขยะอบต.หนองปรือ | หมู่ที่ 7 ต.หนองปรือ อ.รัษฎา จ.ตรัง | อบต.หนองปรือ | ตรัง | ✓ | | 2542 | 2.9 | Open Dumb | ไม่ถูกต้อง | 47 | ภาคใต้ | 571776 | 872423 | 0 | 2.90 |
| 23 | บ่อขยะอบต.หาดสำราญ | หมู่ 9 ต.หาดสำราญ อ.หาดสำราญ จ.ตรัง | อบต.หาดสำราญ | ตรัง | ✓ | | 2544 | 4 | Open Dumb | ไม่ถูกต้อง | 47 | ภาคใต้ | 563375 | 800081 | 0 | 4.00 |

หมายเหตุ N/A หมายถึง ไม่มีการรายงานข้อมูลในส่วนนี้

# แผนที่แสดงตำแหน่งที่ตั้งสถานที่กำจัดขยะมูลฝอย จังหวัดพังงา ปี พ.ศ. 2558

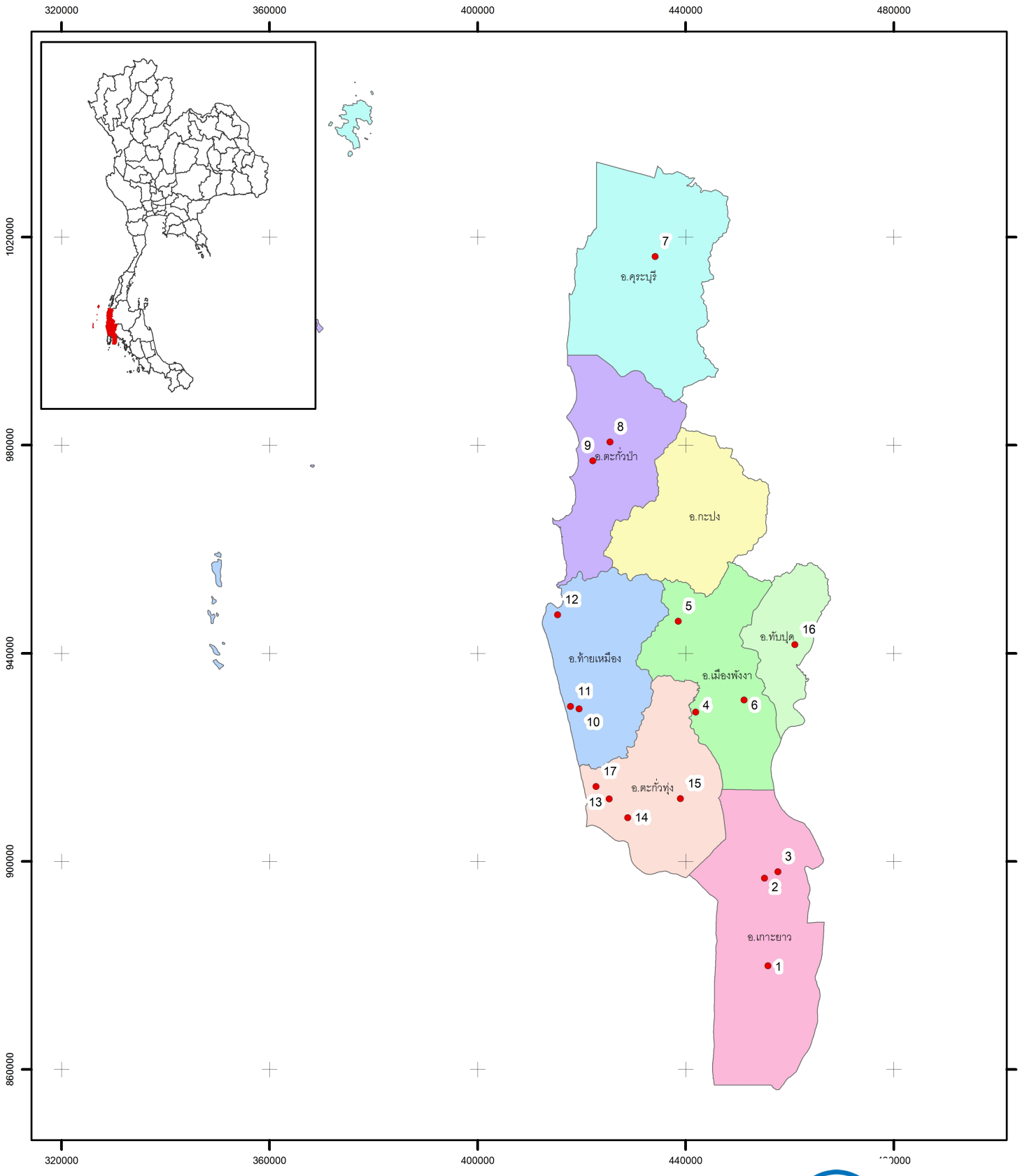


## สัญลักษณ์

- แนวเขตอำเภอ
- ตำแหน่งสถานที่กำจัดขยะมูลฝอย

N
W
E
S

0 5 10 20 30 40 Kilometers

กรมควบคุมมลพิษ
POLLUTION CONTROL DEPARTMENT

ส่วนขยะมูลฝอยและสิ่งปฏิกูล
สำนักจัดการการกากของเสียและสารอันตราย กรมควบคุมมลพิษ
กระทรวงทรัพยากรธรรมชาติและสิ่งแวดล้อม

สถานที่กำจัดขยะมูลฝอย ปี 2558 จ. พังงา

| ลำดับที่ | ชื่อสถานที่กำจัดขยะมูลฝอย | ที่อยู่ | ผู้ดำเนินการ (ระบุชื่อ) | จังหวัด | หน่วยงานดำเนินการ | | ปีที่เปิดดำเนินการ (พ.ศ) | ขนาดพื้นที่ (ไร่) | กระบวนการ | ความถูกต้องของการดำเนินการ | พิกัดสถานที่กำจัดขยะมูลฝอย | | | | ผู้ทิ้งร่วม | ปริมาณขยะที่เข้าระบบ (ตัน/วัน) |
|---|---|---|---|---|---|---|---|---|---|---|---|---|---|---|---|---|
| | | | | | รัฐ | เอกชน | | | | | โซน | ภูมิภาค | พิกัดแกน X | พิกัดแกน Y | | |
| 1 | บ่อขยะทต.พรุใน | หมู่ที่2 ต.พรุใน อ.เกาะยาว จ.พังงา | ทต.พรุใน | พังงา | ✓ | | 2548 | 11 | Open Dump | ไม่ถูกต้อง | 47 | ภาคใต้ | 455829 | 879906 | 0 | 10.00 |
| 2 | บ่อขยะทต.เกาะยาว | ต.เกาะยาวน้อย อ.เกาะยาว จ.พังงา | ทต.เกาะยาว | พังงา | ✓ | | 2555 | 1 | Open Dump | ไม่ถูกต้อง | 47 | ภาคใต้ | 455175 | 896747 | 0 | 5.00 |
| 3 | บ่อขยะอบต.เกาะยาวน้อย | ต.เกาะยาวน้อย อ.เกาะยาว จ.พังงา | อบต.เกาะยาวน้อย | พังงา | ✓ | | 2556 | 2 | Incinerator | ถูกต้อง | 47 | ภาคใต้ | 457732 | 897984 | 0 | 3.20 |
| 4 | บ่อขยะทม.เมืองพังงา | หมู่ที่3 ต.ตากแดด อ.เมือง จ.พังงา | ทม.เมืองพังงา | พังงา | ✓ | | 2545 | 71 | Sanitary Landfil | ถูกต้อง | 47 | ภาคใต้ | 441933 | 928636 | 14 | 36.62 |
| 5 | บ่อขยะอบต.ทุ่งคาโงก | หมู่ 1 ต.ทุ่งคาโงก อ.เมือง จ.พังงา | อบต.ทุ่งคาโงก | พังงา | ✓ | | 2556 | 2 | Open Dump | ไม่ถูกต้อง | 47 | ภาคใต้ | 438582 | 946094 | 0 | 0.50 |
| 6 | บ่อขยะทต.บางเตย | หมู่3 ต.บางเตย อ.เมือง จ.พังงา | ทต.บางเตย | พังงา | ✓ | | 2553 | 4 | Open Dump | ไม่ถูกต้อง | 47 | ภาคใต้ | 451222 | 931003 | 0 | 4.50 |
| 7 | บ่อขยะทต.คุระบุรี | หมู่ 8 ต.คุระบุรี อ.คุระบุรี จ.พังงา | ทต.คุระบุรี | พังงา | ✓ | | 2537 | 15 | Open Dump | ไม่ถูกต้อง | 47 | ภาคใต้ | 434148 | 1016225 | 2 | 9.70 |
| 8 | บ่อขยะทม.ตะกั่วป่า | 125/52 หมู่7 ต.บางนายสี อ.ตะกั่วป่า จ.พังงา | ทม.ตะกั่วป่า | พังงา | ✓ | | 2551 | 217-3-36.5 | Sanitary Landfil | ถูกต้อง | 47 | ภาคใต้ | 425480 | 980576 | 10 | 44.23 |
| 9 | บ่อขยะอบต.บางม่วง | หมู่ที่4 ต.บางม่วง อ.ตะกั่วป่า จ.พังงา | อบต.บางม่วง | พังงา | ✓ | | 2540 | 5 | Open Dump | ไม่ถูกต้อง | 47 | ภาคใต้ | 422143 | 976952 | 0 | 4.00 |
| 10 | บ่อขยะทต.ท้ายเหมือง | หมู่ที่1 ต.ท้ายเหมือง อ.ท้ายเหมือง จ.พังงา | ทต.ท้ายเหมือง | พังงา | ✓ | | 2545 | 10.5 | Open Dump | ไม่ถูกต้อง | 47 | ภาคใต้ | 419541 | 929269 | 2 | 21.32 |
| 11 | บ่อขยะอบต.ท้ายเหมือง | หมู่ที่ 9 บ้านทับยาง ต.ท้ายเหมือง จ.พังงา | อบต.ท้ายเหมือง | พังงา | ✓ | | 2547 | 8 | Open Dump | ไม่ถูกต้อง | 47 | ภาคใต้ | 417884 | 929724 | 0 | 7.00 |
| 12 | บ่อขยะทต.ลำแก่น | หมู่ที่ 5 บ้านทับละมุ ต.ลำแก่น อ.ท้ายเหมือง จ.พังงา | ทต.ลำแก่น | พังงา | ✓ | | 2546 | 30 | Open Dump | ไม่ถูกต้อง | 47 | ภาคใต้ | 415390 | 947370 | 1 | 13.00 |
| 13 | บ่อขยะทต.โคกกลอย | หมู่ที่ 12 ต.โคกกลอย อ.ตะกั่วทุ่ง จ.พังงา | ทต.โคกกลอย | พังงา | ✓ | | 2538 | 20 | Open Dump | ไม่ถูกต้อง | 47 | ภาคใต้ | 425290 | 911971 | 3 | 26.00 |
| 14 | บ่อขยะอบต.หล่อยูง | หมู่ที่ 3 ต.หล่อยูง อ.ท้ายเหมือง จ.พังงา | อบต.หล่อยูง | พังงา | ✓ | | 2552 | 5 | Open Dump | ไม่ถูกต้อง | 47 | ภาคใต้ | 428856 | 908339 | 0 | 3.80 |
| 15 | บ่อขยะอบต.คลองเคียน | หมู่ที่ 2 ต.คลองเคียน อ.ตะกั่วทุ่ง จ.พังงา | อบต.คลองเคียน | พังงา | ✓ | | 2550 | 5.2 | Open Dump | ไม่ถูกต้อง | 47 | ภาคใต้ | 438992 | 912018 | 0 | 4.00 |
| 16 | บ่อขยะทต.ทับปุด | หมู่ 2 บ้านลุ่มเกรียบ ต.ทับปุด อ.ทับปุด จ.พังงา | ทต.ทับปุด | พังงา | ✓ | | 2550 | 11 | Open Dump | ไม่ถูกต้อง | 47 | ภาคใต้ | 461026 | 941636 | 0 | 5.25 |
| 17 | บ่อขยะบ่อขยะเอกชน | บ้านท่านุ่น ต.โคกกลอย อ.ตะกั่วทุ่ง จ.พังงา | บ.จินารักษ์ ภูเก็ต จำกัด (อบต.สาคู อ.ถลาง จ.ภูเก็ต จ้างบริษัทฯ จัดเก็บและเก็บขนไปกำจัดที่ ต.โคกกลอย) | พังงา | | ✓ | N/A | N/A | Open Dump | ไม่ถูกต้อง | 47 | ภาคใต้ | 422783 | 914334 | 0 | 10.00 |

หมายเหตุ N/A หมายถึง ไม่มีการรายงานข้อมูลในส่วนนี้

# แผนที่แสดงตำแหน่งที่ตั้งสถานที่กำจัดขยะมูลฝอย จังหวัดสตูล ปี พ.ศ. 2558

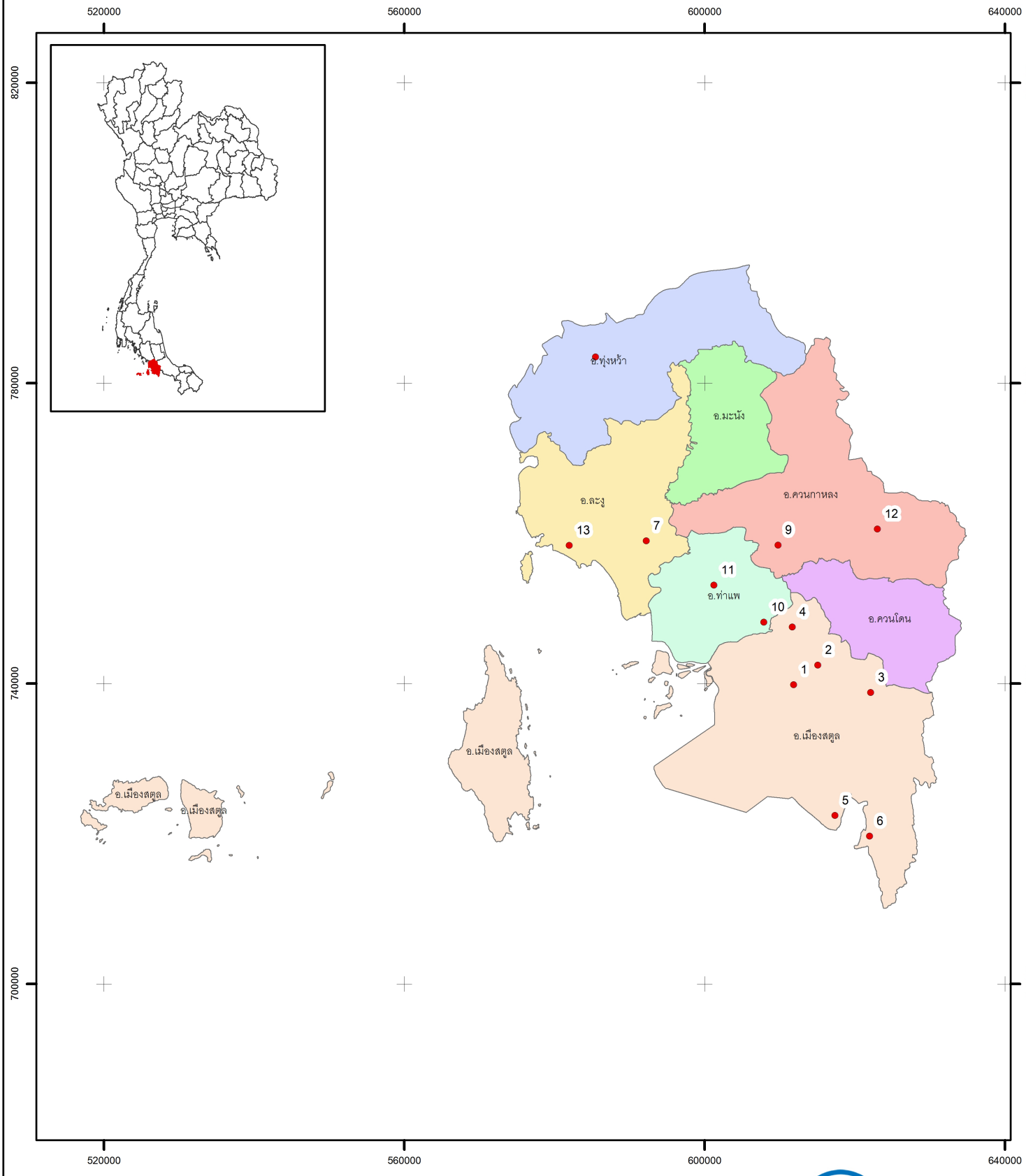


## สัญลักษณ์

- แนวเขตอำเภอ
- ตำแหน่งสถานที่กำจัดขยะมูลฝอย

N W E S

0 4 8 16 24 32 Kilometers

กรมควบคุมมลพิษ
POLLUTION CONTROL DEPARTMENT

ส่วนขยะมูลฝอยและสิ่งปฏิกูล
สำนักจัดการการกากของเสียและสารอันตราย กรมควบคุมมลพิษ
กระทรวงทรัพยากรธรรมชาติและสิ่งแวดล้อม

สถานที่กำจัดขยะมูลฝอย ปี 2558 จ.สตูล

| ลำดับที่ | ชื่อสถานที่กำจัดขยะมูลฝอย | ที่อยู่ | ผู้ดำเนินการ (ระบุชื่อ) | จังหวัด | หน่วยงานดำเนินการ | | ปีที่เปิดดำเนินการ (พ.ศ) | ขนาดพื้นที่ (ไร่) | กระบวนการ | ความถูกต้องของการดำเนินการ | พิกัดสถานที่กำจัดขยะมูลฝอย | | | | ผู้ทิ้งร่วม | ปริมาณขยะที่เข้าระบบ (ตัน/วัน) |
|---|---|---|---|---|---|---|---|---|---|---|---|---|---|---|---|---|
| | | | | | รัฐ | เอกชน | | | | | โซน | ภูมิภาค | พิกัดแกน X | พิกัดแกน Y | | |
| 1 | บ่อขยะทม.สตูล | หมู่ที่ 5 บ้านกาลายีตัน ต.เจ๊ะบิลัง อ.เมือง จ.สตูล | ทม.สตูล | สตูล | ✓ | | 2545 | 65 | Engineered Landfill | ถูกต้อง | 47 | ภาคใต้ | 611841 | 739807 | 10 | 25.33 |
| 2 | บ่อขยะทต.ฉลุง | หมู่ 6 ต.ฉลุง อ.เมือง จ.สตูล | ทต.ฉลุง | สตูล | ✓ | | 2536 | 8 | Open Dump | ไม่ถูกต้อง | 47 | ภาคใต้ | 615089 | 742410 | 1 | 6.50 |
| 3 | บ่อขยะทต.คลองขุด | หมู่ 2 ต.คลองขุด อ.เมือง จ.สตูล | ทต.คลองขุด | สตูล | ✓ | | 2538 | 25 | Open Dump | ไม่ถูกต้อง | 47 | ภาคใต้ | 622130 | 738765 | 1 | 14.33 |
| 4 | บ่อขยะอบต.ควนโพธิ์ | หมู่ 2 ต.ควนโพธิ์ อ.เมือง จ.สตูล | อบต.ควนโพธิ์ | สตูล | ✓ | | 2546 | 4 | Open Dump | ไม่ถูกต้อง | 47 | ภาคใต้ | 611676 | 747505 | 0 | 3.00 |
| 5 | บ่อขยะอบต.ตำมะลัง | หมู่ 3 ต.ตำมะลัง อ.เมือง จ.สตูล | อบต.ตำมะลัง | สตูล | ✓ | | N/A | N/A | Incinerator | ไม่ถูกต้อง | 47 | ภาคใต้ | 617348 | 722416 | 0 | 2.00 |
| 6 | บ่อขยะอบต.ปูยู | หมู่ 2 ต.ตำมะลัง อ.เมือง จ.สตูล | อบต.ปูยู | สตูล | ✓ | | N/A | 0.18 | Open Dump/Burning | ไม่ถูกต้อง | 47 | ภาคใต้ | 621976 | 719654 | 0 | 2.00 |
| 7 | บ่อขยะทต.กำแพง | หมู่ 8 ถ.ละงู-ฉลุง ต.กำแพง อ.ละงู จ.สตูล | ทต.กำแพง | สตูล | ✓ | | 2541 | 77 | Controlled Dump | ถูกต้อง | 47 | ภาคใต้ | 592225 | 758974 | 6 | 46.20 |
| 8 | บ่อขยะทต.ทุ่งหว้า | หมู่ 8 ต.ทุ่งหว้า อ.ทุ่งหว้า จ.สตูล | ทต.ทุ่งหว้า | สตูล | ✓ | | 2530 | 2 | Open Dump | ไม่ถูกต้อง | 47 | ภาคใต้ | 585478 | 783447 | 1 | 3.30 |
| 9 | บ่อขยะอบต.ควนกาหลง | หมู่ 4 ต.ควนกาหลง อ.ควนกาหลง จ.สตูล | อบต.ควนกาหลง | สตูล | ✓ | | 2547 | 2 | Open Dump | ไม่ถูกต้อง | 47 | ภาคใต้ | 609773 | 758407 | 0 | 13.75 |
| 10 | บ่อขยะอบต.ท่าแพ | หมู่ 1 ถ.ฉลุง-ละงู ต.ท่าแพ อ.ท่าแพ จ.สตูล | อบต.ท่าแพ | สตูล | ✓ | | 2553 | 2 | Open Dump | ไม่ถูกต้อง | 47 | ภาคใต้ | 607891 | 748147 | 0 | 2.70 |
| 11 | บ่อขยะอบต.ท่าเรือ | หมู่ 4 ต.ท่าเรือ อ.ท่าแพ จ.สตูล | อบต.ท่าเรือ | สตูล | ✓ | | N/A | 4 | Open Dump | ไม่ถูกต้อง | 47 | ภาคใต้ | 601243 | 753074 | 0 | 1.00 |
| 12 | บ่อขยะอบต.ทุ่งนุ้ย | หมู่ 11 ต.ทุ่งนุ้ย อ.ควนกาหลง จ.สตูล | อบต.ทุ่งนุ้ย | สตูล | ✓ | | N/A | 8 | Open Dump | ไม่ถูกต้อง | 47 | ภาคใต้ | 623022 | 760520 | 0 | 3.00 |
| 13 | บ่อขยะอบต.ปากน้ำ | หมู่ 6 ต.ปากน้ำ อ.ละงู จ.สตูล | อบต.ปากน้ำ | สตูล | ✓ | | N/A | 10 | Open Dump | ไม่ถูกต้อง | 47 | ภาคใต้ | 581978 | 758346 | 0 | 3.00 |

**หมายเหตุ** N/A หมายถึง ไม่มีการรายงานข้อมูลในส่วนนี้

# แผนที่แสดงตำแหน่งที่ตั้งสถานที่กำจัดขยะมูลฝอย จังหวัดกระบี่ ปี พ.ศ. 2558

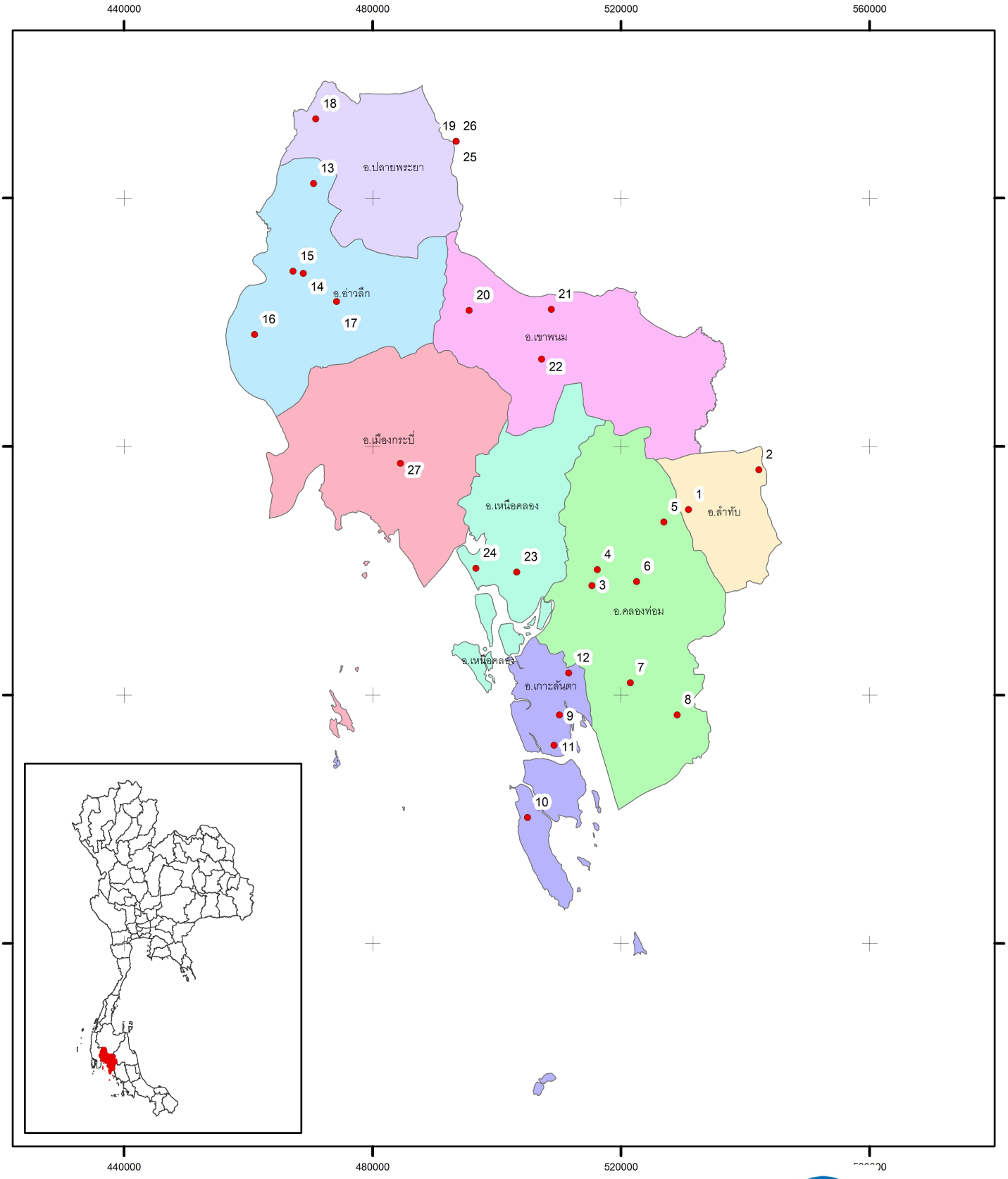


## สัญลักษณ์

- แนวเขตอำเภอ
- ตำแหน่งสถานที่กำจัดขยะมูลฝอย

N W E S

0 5 10 20 30 40 Kilometers

กรมควบคุมมลพิษ
POLLUTION CONTROL DEPARTMENT

ส่วนขยะมูลฝอยและสิ่งปฏิกูล
สำนักจัดการการกากของเสียและสารอันตราย กรมควบคุมมลพิษ
กระทรวงทรัพยากรธรรมชาติและสิ่งแวดล้อม

สถานที่กำจัดขยะมูลฝอย ปี 2558 จ.กระบี่

| ลำดับที่ | ชื่อสถานที่กำจัดขยะมูลฝอย | ที่อยู่ | ผู้ดำเนินการ (ระบุชื่อ) | จังหวัด | หน่วยงานดำเนินการ | | ปีที่เปิดดำเนินการ (พ.ศ) | ขนาดพื้นที่(ไร่) | กระบวนการ | ความถูกต้องของการดำเนินการ | พิกัดสถานที่กำจัดขยะมูลฝอย | | | | ผู้ทิ้งร่วม | ปริมาณขยะที่เข้าระบบ (ตัน/วัน) |
|---|---|---|---|---|---|---|---|---|---|---|---|---|---|---|---|---|
| | | | | | รัฐ | เอกชน | | | | | โซน | ภูมิภาค | พิกัดแกน X | พิกัดแกน Y | | |
| 1 | บ่อขยะทต.ลำทับ | หมู่ที่ 3 ตำบลทุ่งไทรทอง อำเภอลำทับ จ.กระบี่ | ทม.ลำทับ | กระบี่ | ✓ | | 2547 | 7 | Open Dump | ไม่ถูกต้อง | 47 | ภาคใต้ | 530847 | 889796 | 0 | 8.50 |
| 2 | บ่อขยะอบต.ดินอุดม | หมู่ 3 ตำบลดินอุดม อำเภอลำทับ จ.กระบี่ | อบต.ดินอุดม | กระบี่ | ✓ | | 2550 | 5 | Open Dump | ไม่ถูกต้อง | 47 | ภาคใต้ | 542204 | 896220 | 0 | 0.30 |
| 3 | บ่อขยะทต.คลองท่อมใต้ | หมู่ที่ 2 ตำบลคลองท่อมใต้ อำเภอคลองท่อม จ.กระบี่ | ทม.คลองท่อมใต้ | กระบี่ | ✓ | | 2548 | 10 | Open Dump | ไม่ถูกต้อง | 47 | ภาคใต้ | 515302 | 877575 | 0 | 20.00 |
| 4 | บ่อขยะอบต.คลองท่อมใต้ | หมู่ที่ 9 ตำบลคลองท่อมใต้ อำเภอคลองท่อม จ.กระบี่ | อบต.คลองท่อมใต้ | กระบี่ | ✓ | | 2549 | 4 | Open Dump | ไม่ถูกต้อง | 47 | ภาคใต้ | 516206 | 880156 | 0 | 4.00 |
| 5 | บ่อขยะอบต.พรุดินนา | บ้านใสใน ม.6 ต.พรุดินนา อ.คลองท่อม จ.กระบี่ | อบต.พรุดินนา | กระบี่ | ✓ | | 2556 | 5 | Open Dump | ไม่ถูกต้อง | 47 | ภาคใต้ | 526904 | 887788 | 0 | 3.50 |
| 6 | บ่อขยะอบต.คลองท่อมเหนือ | หมู่ที่ 4 ตำบลคลองท่อมเหนือ อ.คลองท่อม จ.กระบี่ | อบต.คลองท่อมเหนือ | กระบี่ | ✓ | | 2556 | 1 | Open Dump | ไม่ถูกต้อง | 47 | ภาคใต้ | 522525 | 878211 | 0 | 1.00 |
| 7 | บ่อขยะทต.คลองพน | ถนนเทศบาล 4 หมู่ 1 ชุมชนห้วยออก ต.คลองพล อ.คลองท่อม | ทต.คลองพล | กระบี่ | ✓ | | 2556 | 6 | Open Dump | ไม่ถูกต้อง | 47 | ภาคใต้ | 521503 | 861937 | 0 | 3.40 |
| 8 | บ่อขยะทต.ทรายขาว | หมู่ 2 บ้านทรายขาว ต.ทรายขาว อ.คลองท่อม จ.กระบี่ | ทต.ทรายขาว | กระบี่ | ✓ | | 2550 | 25 | Open Dump | ไม่ถูกต้อง | 47 | ภาคใต้ | 529058 | 856732 | 0 | 4.00 |
| 9 | บ่อขยะทต.เกาะลันตาใหญ่ | หมู่2 บ้านทุ่ง ต.เกาะลันตาใหญ่ อ.เกาะลันตา จ.กระบี่ | ทต.เกาะลันตา | กระบี่ | ✓ | | 2553 | 1.2 | Open Dump | ไม่ถูกต้อง | 47 | ภาคใต้ | 510106 | 856732 | 0 | 0.50 |
| 10 | บ่อขยะอบต.ศาลาด่าน | หมู่ที่ 3 ต.ศาลาด่าน อ.เกาะลันตา จ.กระบี่ | อบต.ศาลาด่าน | กระบี่ | ✓ | | 2553 | 7.5 | Open Dump | ไม่ถูกต้อง | 47 | ภาคใต้ | 504974 | 840248 | 0 | 30.00 |
| 11 | บ่อขยะอบต.เกาะกลาง | หมู่ที่ 1 ต.เกาะกลาง อ.เกาะลันตา (บ่อ1) จ.กระบี่ | อบต.เกาะกลาง | กระบี่ | ✓ | | 2550 | 1 | Open Dump | ไม่ถูกต้อง | 47 | ภาคใต้ | 509229 | 851858 | 0 | 20.00 |
| 12 | บ่อขยะอบต.คลองยาง | หมู่ที่ 2 บ้านคลองยาง อ.เกาะลันตา จ.กระบี่ | อบต.คลองยาง | กระบี่ | ✓ | | 2556 | 2 | Open Dump | ไม่ถูกต้อง | 47 | ภาคใต้ | 511580 | 863514 | 0 | 2.00 |
| 13 | บ่อขยะอบต.นาเหนือ | หมู่ที่ 4 บ้านบางไทร ต.นาเหนือ อ.อ่าวลึก จ.กระบี่ | อบต.นาเหนือ | กระบี่ | ✓ | | 2555 | 5 | Open Dump | ไม่ถูกต้อง | 47 | ภาคใต้ | 470499 | 942286 | 0 | 4.00 |
| 14 | บ่อขยะทต.อ่าวลึกใต้ | หมู่ที่ 4 ต.อ่าวลึกใต้ อ.อ่าวลึก | ทต.อ่าวลึกใต้ | กระบี่ | ✓ | | 2535 | 4 | Open Dump | ไม่ถูกต้อง | 47 | ภาคใต้ | 468833 | 927831 | 0 | 6.00 |
| 15 | บ่อขยะอบต.อ่าวลึกใต้ | หมู่ 6 ต.อ่าวลึกใต้ | อบต.อ่าวลึกใต้ | กระบี่ | ✓ | | 2546 | 6 | Open Dump | ไม่ถูกต้อง | 47 | ภาคใต้ | 467193 | 928183 | 0 | 4.00 |
| 16 | บ่อขยะทต.แหลมสัก | หมู่ที่ 3 ต.แหลมสัก อ.อ่าวลึก | ทต.แหลมสัก | กระบี่ | ✓ | | 2536 | 4 | Open Dump | ไม่ถูกต้อง | 47 | ภาคใต้ | 461008 | 917990 | 0 | 5.00 |
| 17 | บ่อขยะอบต.บ้านกลาง | หมู่ที่ 1 บ้านเขางาม ต.บ้านกลาง | อบต.บ้านกลาง | กระบี่ | ✓ | | 2547 | 5 | Open Dump | ไม่ถูกต้อง | 47 | ภาคใต้ | 474223 | 923285 | 0 | 5.00 |
| 18 | บ่อขยะอบต.เขาต่อ | หมู่ที่ 7 ต.เขาต่อ | อบต.เขาต่อ | กระบี่ | ✓ | | 2557 | 35 | Open Dump | ไม่ถูกต้อง | 47 | ภาคใต้ | 470861 | 952691 | 0 | 2.00 |
| 19 | บ่อขยะทต.ปลายพระยา | หมู่ 4 ต.บางสวรรค์ อ.พระแสง จ.กระบี่ | ทต.ปลายพระยา | กระบี่ | ✓ | | 2554 | 1 | Open Dump | ไม่ถูกต้อง | 47 | ภาคใต้ | 493440 | 949056 | 0 | 8.00 |
| 20 | บ่อขยะอบต.หน้าเขา | หมู่ 6 ต.หน้าเขา อ.เขาพนม จ.กระบี่ | อบต.หน้าเขา | กระบี่ | ✓ | | 2551 | 2 | Open Dump | ไม่ถูกต้อง | 47 | ภาคใต้ | 495551 | 921871 | 0 | 4.00 |
| 21 | บ่อขยะอบต.เขาดิน | หมู่ 2 ต.เขาดิน อ.เขาพนม จ.กระบี่ | อบต.เขาดิน | กระบี่ | ✓ | | 2553 | 2.5 | Open Dump | ไม่ถูกต้อง | 47 | ภาคใต้ | 508772 | 922007 | 0 | 2.60 |
| 22 | บ่อขยะทต.เขาพนม | หมู่ 5 ต.เขาพนม อ.เขาพนม จ.กระบี่ | ทต.เขาพนม | กระบี่ | ✓ | | 2546 | 28 | Open Dump | ไม่ถูกต้อง | 47 | ภาคใต้ | 507239 | 914023 | 0 | 15.50 |
| 23 | บ่อขยะอบต.คลองขนาน | หมู่ 9 ต.คลองขนาน อ.เหนือคลอง จ.กระบี่ | อบต.คลองขนาน | กระบี่ | ✓ | | 2542 | 7 | Open Dump | ไม่ถูกต้อง | 47 | ภาคใต้ | 503222 | 879755 | 0 | 6.00 |
| 24 | บ่อขยะอบต.ตลิ่งชัน | หมู่ 4 ต.ตลิ่งชัน อ.เหนือคลอง จ.กระบี่ | อบต.ตลิ่งชัน | กระบี่ | ✓ | | 2550 | 2.5 | Open Dump | ไม่ถูกต้อง | 47 | ภาคใต้ | 496629 | 880357 | 0 | 3.00 |
| 25 | บ่อขยะอบต.เขาเขน | ต.เขาเขน อ.ปลายพระยา จ.กระบี่ | อบต.เขาเขน | กระบี่ | ✓ | | 2556 | 1 | Open Dump | ไม่ถูกต้อง | 47 | ภาคใต้ | 493440 | 949056 | 0 | 2.00 |
| 26 | บ่อขยะอบต.คีรีวง | ต.คีรีวง อ.ปลายพระยา จ.กระบี่ | อบต.คีรีวง | กระบี่ | ✓ | | 2557 | 1 | Open Dump | ไม่ถูกต้อง | 47 | ภาคใต้ | 493440 | 949056 | 0 | 3.00 |
| 27 | บ่อขยะทม.กระบี่ | หมู่ 1 บ้านทับไม้ ต.ใสไทย อ.เมือง จ.กระบี่ | ทม.กระบี่ | กระบี่ | ✓ | | 2541 | 251 | anitary Landfi | ถูกต้อง | 47 | ภาคใต้ | 484470 | 897235 | 17 | 147.75 |

หมายเหตุ N/A หมายถึง ไม่มีการรายงานข้อมูลในส่วนนี้

# ภาคผนวก ข – 16

## สถานที่กำจัดขยะมูลฝอย

## สสภ. 16

# แผนที่แสดงตำแหน่งที่ตั้งสถานที่กำจัดขยะมูลฝอย สำนักงานสิ่งแวดล้อมภาคที่ 16 ปี พ.ศ. 2558

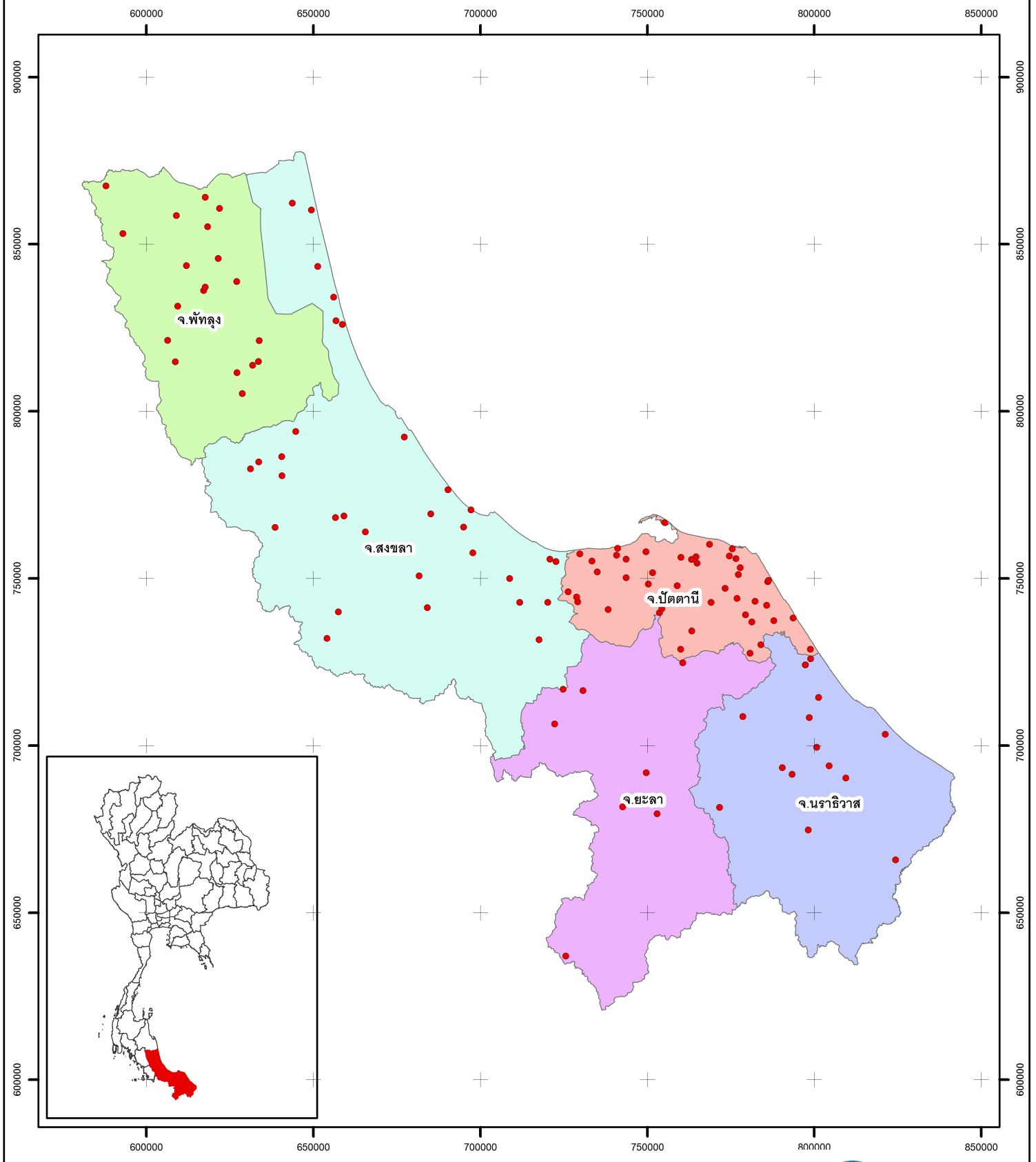


**สัญลักษณ์**

- แนวเขตจังหวัด
- ตำแหน่งสถานที่กำจัดขยะมูลฝอย

N
W E
S

0 10 20 40 60 80 Kilometers

กรมควบคุมมลพิษ
POLLUTION CONTROL DEPARTMENT

ส่วนขยะมูลฝอยและสิ่งปฏิกูล
สำนักจัดการกากของเสียและสารอันตราย กรมควบคุมมลพิษ
กระทรวงทรัพยากรธรรมชาติและสิ่งแวดล้อม

572

# แผนที่แสดงตำแหน่งที่ตั้งสถานที่กำจัดขยะมูลฝอย จังหวัดสงขลา ปี พ.ศ. 2558

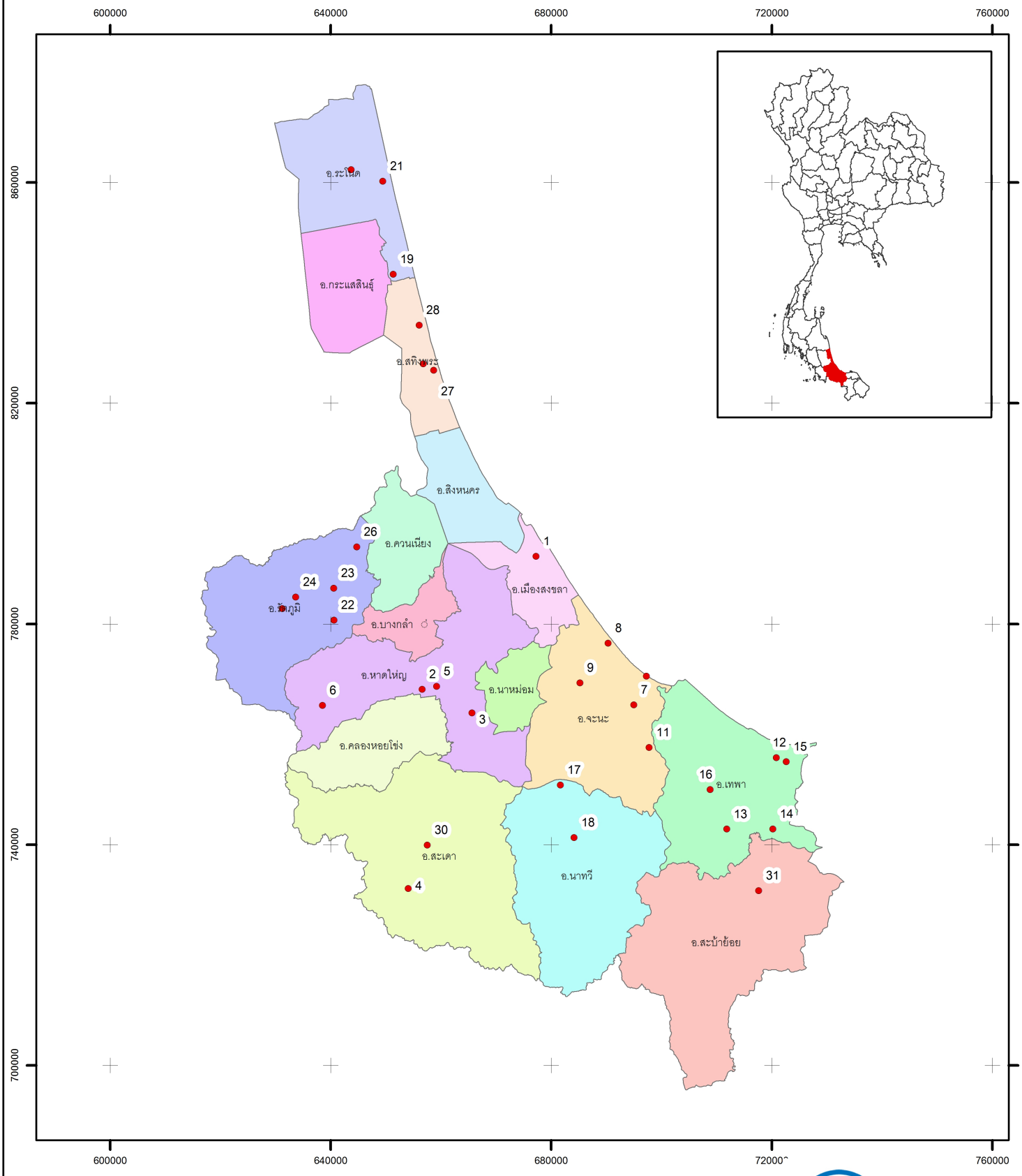


## สัญลักษณ์

- แนวเขตอำเภอ
- ตำแหน่งสถานที่กำจัดขยะมูลฝอย

N W E S

0 5 10 20 30 40 Kilometers

กรมควบคุมมลพิษ
POLLUTION CONTROL DEPARTMENT

ส่วนขยะมูลฝอยและสิ่งปฏิกูล
สำนักจัดการกากของเสียและสารอันตราย กรมควบคุมมลพิษ
กระทรวงทรัพยากรธรรมชาติและสิ่งแวดล้อม

**สถานที่กำจัดขยะมูลฝอย ปี 2558 จ.สงขลา**

| ลำดับที่ | ชื่อสถานที่กำจัดขยะมูลฝอย | ที่อยู่ | ผู้ดำเนินการ (ระบุชื่อ) | จังหวัด | หน่วยงานดำเนินการ | | ปีที่เปิดดำเนินการ (พ.ศ) | ขนาดพื้นที่ (ไร่) | กระบวนการ | ความถูกต้องของการดำเนินการ | พิกัดสถานที่กำจัดขยะมูลฝอย | | | | ผู้ทิ้งร่วม | ปริมาณขยะที่เข้าระบบ (ตัน/วัน) |
|---|---|---|---|---|---|---|---|---|---|---|---|---|---|---|---|---|
| | | | | | รัฐ | เอกชน | | | | | โซน | ภูมิภาค | พิกัดแกน X | พิกัดแกน Y | | |
| 1 | บ่อขยะทน.สงขลา | บ้านบ่ออิฐ ต.เกาะแต้ว อ.เมือง จ.สงขลา | ทน.สงขลา | สงขลา | ✓ | | 2542 | 200 | Sanitary Landfill | ถูกต้อง | 47 | ภาคใต้ | 677273 | 792228 | 14 | 168.00 |
| 2 | บ่อขยะทน.หาดใหญ่ | หมู่ 3 ถนนหาดใหญ่ ต.ควนลัง อ.หาดใหญ่ จ.สงขลา | บ.จีเด็ค จำกัด | สงขลา | | ✓ | 2558 | 10 | Incinerator | ถูกต้อง | 47 | ภาคใต้ | 656607 | 768127 | 10 | 216.00 |
| 3 | บ่อขยะทม.บ้านพรุ | หมู่ 10 ถนนฮกเต็ก ต.บ้านพรุ อ.หาดใหญ่ จ.สงขลา | ทม.บ้านพรุ | สงขลา | ✓ | | 2542 | 107 | Sanitary Landfill | ถูกต้อง | 47 | ภาคใต้ | 665627 | 763840 | 5 | 78.00 |
| 4 | บ่อขยะทม.สะเดา | บ้านหน่าชั่ว ถ.เลี่ยงเมือง ต.สะเดา อ.สะเดา จ.สงขลา | ทม.สะเดา | สงขลา | ✓ | | 2543 | 96 | Sanitary Landfill | ถูกต้อง | 47 | ภาคใต้ | 654068 | 731999 | 14 | 81.20 |
| 5 | บ่อขยะทม.ควนลัง | 55 หมู่ 3 ถ.ชัยชนะสงคราม ต.ควนลัง อ.หาดใหญ่ จ.สงขลา | ทม.ควนลัง | สงขลา | ✓ | | 2539 | 17 | Open Dump | ไม่ถูกต้อง | 47 | ภาคใต้ | 659206 | 768621 | 0 | 36.50 |
| 6 | บ่อขยะทม.ทุ่งตำเสา | หมู่ 7 ต.ทุ่งตำเสา อ.หาดใหญ่ จ.สงขลา | ทม.ทุ่งตำเสา | สงขลา | ✓ | | 2540 | 2 | Open Dump | ไม่ถูกต้อง | 47 | ภาคใต้ | 638533 | 765217 | 0 | 12.00 |
| 7 | บ่อขยะทต.จะนะ | หมู่ 8 ถ.หาดใหญ่-ปัตตานี อ.จะนะ จ.สงขลา | ทต.จะนะ | สงขลา | ✓ | | 2543 | 14 | Open Dump | ไม่ถูกต้อง | 47 | ภาคใต้ | 695001 | 765315 | 0 | 6.00 |
| 8 | บ่อขยะทต.นาทับ | หมู่ 7 ต.นาทับ อ.จะนะ จ.สงขลา | ทต.นาทับ | สงขลา | ✓ | | 2553 | 5 | Open Dump | ไม่ถูกต้อง | 47 | ภาคใต้ | 690324 | 776478 | 0 | 2.50 |
| 9 | บ่อขยะไม่ระบุผู้เป็นเจ้าของ | หมู่ 7 ต.คลองเปียะ อ.จะนะ จ.สงขลา | ไม่ระบุผู้เป็นเจ้าของ | สงขลา | | ✓ | 2540 | 3 | Open Dump | ไม่ถูกต้อง | 47 | ภาคใต้ | 685194 | 769258 | 0 | 2.00 |
| 10 | บ่อขยะอบต.สะกอม | หมู่6 ตำบลสะกอม อำเภอจะนะ จังหวัดสงขลา | อบต.สะกอม | สงขลา | ✓ | | 2553 | 10 | Open Dump | ไม่ถูกต้อง | 47 | ภาคใต้ | 697244 | 770495 | 0 | 1.00 |
| 11 | บ่อขยะอบต.สะพานไม้แก่น | หมู่6 ตำบลสะพานไม้แก่น อ.จะนะ | อบต.สะพานไม้แก่น | สงขลา | ✓ | | 2546 | 0-0-2 | Open Dump | ไม่ถูกต้อง | 47 | ภาคใต้ | 697745 | 757575 | 0 | 1.00 |
| 12 | บ่อขยะทต.เทพา | หมู่ 2 ต.ปากบาง อ.เทพา จ.สงขลา | ทต.เทพา | สงขลา | ✓ | | 2536 | 10 | Open Dump | ไม่ถูกต้อง | 47 | ภาคใต้ | 720836 | 755716 | 1 | 2.00 |
| 13 | บ่อขยะทต.ลำไพล | หมู่ 1 ต.ลำไพล อ.เทพา จ.สงขลา | ทต.ลำไพล | สงขลา | ✓ | | 2545 | 15 | Open Dump | ไม่ถูกต้อง | 47 | ภาคใต้ | 711825 | 742802 | 0 | 2.00 |
| 14 | บ่อขยะอบต.ท่าม่วง | หมู่ 2 ต.ท่าม่วง อ.เทพา จ.สงขลา | อบต.ท่าม่วง | สงขลา | ✓ | | 2546 | 8 | Open Dump | ไม่ถูกต้อง | 47 | ภาคใต้ | 720180 | 742776 | 0 | 4.00 |
| 15 | บ่อขยะอบต.ปากบาง | หมู่ 2 ต.ปากบาง อ.เทพา จ.สงขลา | อบต.ปากบาง | สงขลา | ✓ | | 2540 | 10 | Open Dump | ไม่ถูกต้อง | 47 | ภาคใต้ | 722642 | 755007 | 0 | 2.00 |
| 16 | บ่อขยะอบต.วังใหญ่ | บ้านทุ่งหรี่ หมู่5 ต.วังใหญ่ อ.เทพา | อบต.วังใหญ่ | สงขลา | ✓ | | 2542 | 4 | Open Dump | ไม่ถูกต้อง | 47 | ภาคใต้ | 708820 | 749958 | 0 | 5.00 |
| 17 | บ่อขยะอบต.นาหมอศรี | หมู่ 7 ถนนบ้านโมยตก ต.นาหมอศรี | อบต.นาหมอศรี | สงขลา | ✓ | | 2553 | 7 | Open Dump | ไม่ถูกต้อง | 47 | ภาคใต้ | 681656 | 750747 | 0 | 1.00 |
| 18 | บ่อขยะอบต.ปลักหนู | หมู่ 2 ต.ปลักหนู อ.นาทวี จ.สงขลา | อบต.ปลักหนู | สงขลา | ✓ | | 2552 | 4 | Open Dump | ไม่ถูกต้อง | 47 | ภาคใต้ | 684170 | 741240 | 0 | 1.00 |
| 19 | บ่อขยะทต.บ่อตรุ | หมู่ 4 ถ.สงขลา-ระโนด ต.บ่อตรุ อ.ระโนด จ.สงขลา | ทต.บ่อตรุ | สงขลา | ✓ | | 2540 | 34 | Open Dump | ไม่ถูกต้อง | 47 | ภาคใต้ | 651339 | 843328 | 0 | 6.00 |
| 20 | บ่อขยะทต.ระโนด | บ้านใหม่ หมู่ 5 ต.บ้านใหม่ ต.ระโนด จ.สงขลา | ทต.ระโนด | สงขลา | ✓ | | 2543 | 14 | Open Dump | ไม่ถูกต้อง | 47 | ภาคใต้ | 643735 | 862268 | 0 | 5.00 |
| 21 | บ่อขยะทต.ปากแตระ | หมู่ 2 ต.ปากแตระ อ.ระโนด จ.สงขลา | เอกชน (ไม่ทราบชื่อ) | สงขลา | | ✓ | 2557 | 2 | Open Dump | ไม่ถูกต้อง | 47 | ภาคใต้ | 649459 | 860211 | 0 | 3.50 |
| 22 | บ่อขยะทม.กำแพงเพชร | บ้านห้วยโอน หมู่ 9 ต.กำแพงเพชร | ทม.กำแพงเพชร | สงขลา | ✓ | | 2548 | 17 | Open Dump | ไม่ถูกต้อง | 47 | ภาคใต้ | 640593 | 780643 | 2 | 12.00 |
| 23 | บ่อขยะทต.กำแพงเพชร | หมู่ 2 ต.กำแพงเพชร อ.รัตภูมิ จ.สงขลา | ทต.กำแพงเพชร | สงขลา | ✓ | | 2534 | 10 | Open Dump | ไม่ถูกต้อง | 47 | ภาคใต้ | 640563 | 786424 | 0 | 3.50 |
| 24 | บ่อขยะทต.นาสีทอง | หมู่ 1 ถ.ศรีโคกสัก ต.เขาพระ อ.รัตภูมิ จ.สงขลา | ทต.นาสีทอง | สงขลา | ✓ | | 2542 | 4 | Open Dump | ไม่ถูกต้อง | 47 | ภาคใต้ | 633674 | 784813 | 0 | 1.00 |
| 25 | บ่อขยะอบต.เขาพระ | หมู่ 3 ต.เขาพระ อ.รัตภูมิ จ.สงขลา | อบต.เขาพระ | สงขลา | ✓ | | 2556 | 4 | Open Dump | ไม่ถูกต้อง | 47 | ภาคใต้ | 631223 | 782718 | 0 | 1.00 |
| 26 | บ่อขยะอบต.ควนรู | หมู่ 1 ต.ควนรู อ.รัตภูมิ จ.สงขลา | อบต.ควนรู | สงขลา | ✓ | | 2540 | 14 | Open Dump | ไม่ถูกต้อง | 47 | ภาคใต้ | 644721 | 793912 | 0 | 1.50 |
| 27 | บ่อขยะทต.สทิงพระ | หมู่ 4 ต.จะทิ้งพระ อ.สทิงพระ จ.สงขลา | ทต.สทิงพระ | สงขลา | ✓ | | 2534 | 3 | Open Dump | ไม่ถูกต้อง | 47 | ภาคใต้ | 658678 | 825944 | 0 | 2.00 |
| 28 | บ่อขยะอบต.สนามชัย | หมู่ 1 ต.สนามชัย ริมทะเลอ่าวไทย อ.สทิงพระ จ.สงขลา | อบต.สนามชัย | สงขลา | ✓ | | 2547 | 1 | Open Dump | ไม่ถูกต้อง | 47 | ภาคใต้ | 656046 | 834077 | 0 | 0.50 |
| 29 | บ่อขยะอบต.คูขุด | หมู่ 3 ต.คูขุด อ.สทิงพระ จ.สงขลา | อบต.คูขุด | สงขลา | ✓ | | 2548 | 1.5 | Open Dump | ไม่ถูกต้อง | 47 | ภาคใต้ | 656778 | 827094 | 0 | 1.50 |
| 30 | บ่อขยะทต.ปริก | หมู่ 4 ต.ปริก อ.สะเดา จ.สงขลา | ทต.ปริก | สงขลา | ✓ | | 2548 | 8 | Open Dump | ไม่ถูกต้อง | 47 | ภาคใต้ | 657514 | 739900 | 0 | 3.00 |
| 31 | บ่อขยะทต.สะบ้าย้อย | หมู่ 1 ต.สะบ้าย้อย อ.สะบ้าย้อย จ.สงขลา | ทต.สะบ้าย้อย | สงขลา | ✓ | | 2526 | 29 | Open Dump | ไม่ถูกต้อง | 47 | ภาคใต้ | 717631 | 731623 | 1 | 2.50 |

**หมายเหตุ** N/A หมายถึง ไม่มีการรายงานข้อมูลในส่วนนี้

# แผนที่แสดงตำแหน่งที่ตั้งสถานที่กำจัดขยะมูลฝอย จังหวัดนราธิวาส ปี พ.ศ. 2558

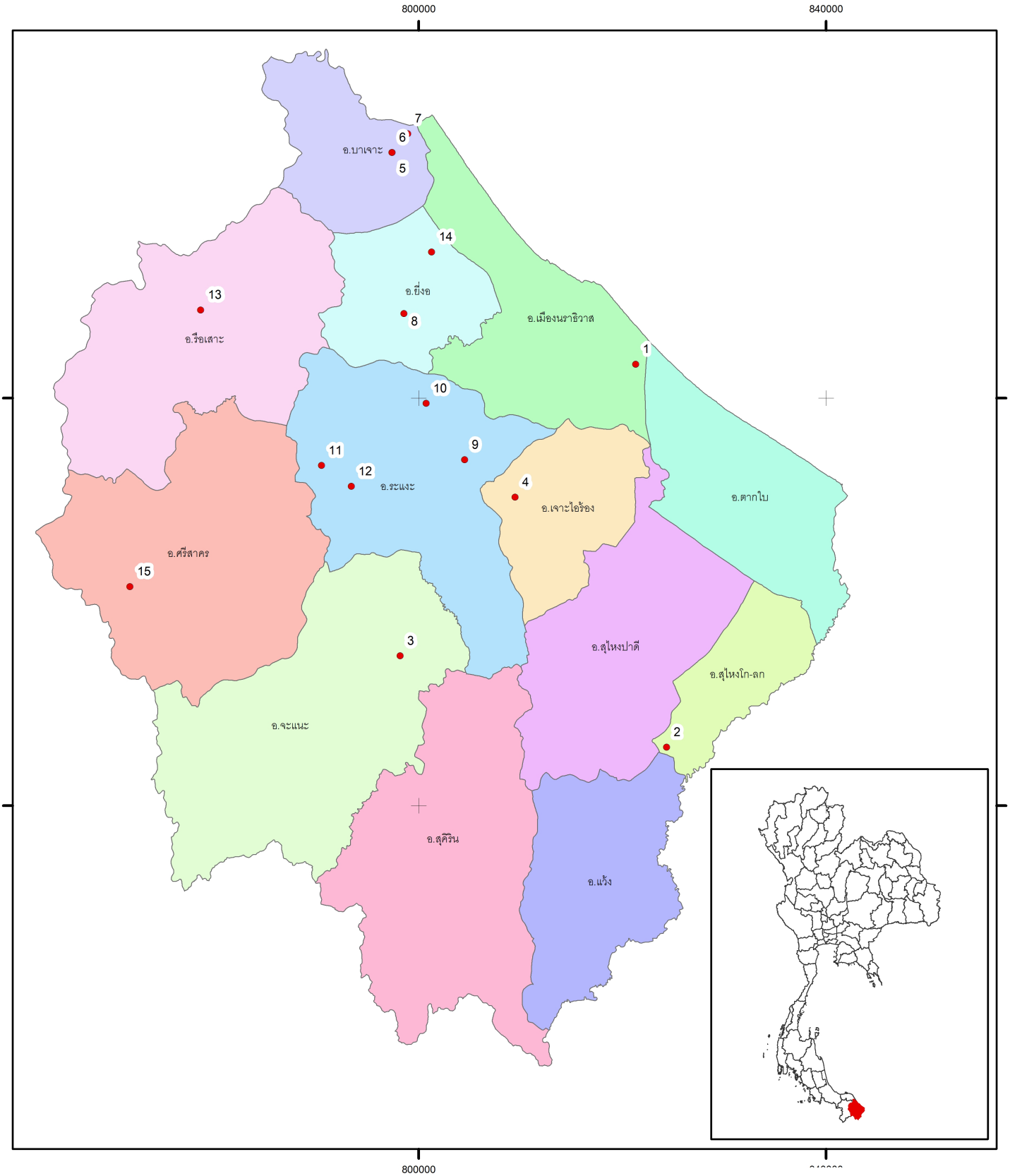


## สัญลักษณ์

- แนวเขตอำเภอ
- ตำแหน่งสถานที่กำจัดขยะมูลฝอย

N W E S

0 3 6 12 18 24 Kilometers

กรมควบคุมมลพิษ
POLLUTION CONTROL DEPARTMENT

ส่วนขยะมูลฝอยและสิ่งปฏิกูล
สำนักจัดการกากของเสียและสารอันตราย กรมควบคุมมลพิษ
กระทรวงทรัพยากรธรรมชาติและสิ่งแวดล้อม

สถานที่กำจัดขยะมูลฝอย ปี 2558 จ.นราธิวาส

| ลำดับที่ | ชื่อสถานที่กำจัดขยะมูลฝอย | ที่อยู่ | ผู้ดำเนินการ (ระบุชื่อ) | จังหวัด | หน่วยงานดำเนินการ | | ปีที่เปิดดำเนินการ (พ.ศ) | ขนาดพื้นที่ (ไร่) | กระบวนการ | ความถูกต้องของการดำเนินการ | พิกัดสถานที่กำจัดขยะมูลฝอย | | | | ผู้ทิ้งร่วม | ปริมาณขยะที่เข้าระบบ (ตัน/วัน) |
|---|---|---|---|---|---|---|---|---|---|---|---|---|---|---|---|---|
| | | | | | รัฐ | เอกชน | | | | | โซน | ภูมิภาค | พิกัดแกน X | พิกัดแกน Y | | |
| 1 | บ่อขยะทม.นราธิวาส | บ้านโพธิ์ทอง ม.9 ต.กะลุวอเหนือ อ.เมือง จ.นราธิวาส | ทม.นราธิวาส | นราธิวาส | ✓ | | 2548 | 143 | Sanitary Landfill | ถูกต้อง | 47 | ภาคใต้ | 821322 | 703292 | 6 | 58.70 |
| 2 | บ่อขยะทม.สุไหงโก-ลก | บ้านโต๊ะลือแม ต.สุไหงโก-ลก อ.สุไหงโก-ลก จ.นราธิวาส | ทม.สุไหงโก-ลก | นราธิวาส | ✓ | | 2524 | 58 | Sanitary Landfill | ถูกต้อง | 47 | ภาคใต้ | 824362 | 665704 | 14 | 60.66 |
| 3 | บ่อขยะอบต.ดุซงญอ | บ้านดุซงญอ ม.1 ต.ดุซงญอ อ.จะแนะ จ.นราธิวาส | อบต.ดุซงญอ | นราธิวาส | ✓ | | 2550 | 3.12 | Open Dump | ไม่ถูกต้อง | 47 | ภาคใต้ | 798190 | 674667 | 0 | 1.00 |
| 4 | บ่อขยะอบต.จะแนะ | บ้านละหาร ต.จะแนะ อ.จะแนะ จ.นราธิวาส | อบต.จะแนะ | นราธิวาส | ✓ | | 2545 | 2 | Open Dump | ไม่ถูกต้อง | 47 | ภาคใต้ | 798039 | 669912 | 0 | 2.00 |
| 5 | บ่อขยะอบต.จวบ | ม.1 บ้านเกะร้อง ต.จวบ อ.เจาะไอร้อง จ.นราธิวาส | อบต.จวบ | นราธิวาส | ✓ | | 2545 | 8 | Open Dump | ไม่ถูกต้อง | 47 | ภาคใต้ | 809474 | 690240 | 0 | 5.00 |
| 6 | บ่อขยะทต.ต้นไทร | ม.5 ต.บาเระใต้ อ.บาเจาะ จ.นราธิวาส | ทต.ต้นไทร | นราธิวาส | ✓ | | 2545 | 2 | Open Dump | ไม่ถูกต้อง | 47 | ภาคใต้ | 797386 | 724066 | 0 | 4.00 |
| 7 | บ่อขยะทต.บาเจาะ | ม.5 ถ.ตันซุโว ต.บาเระใต้ อ.บาเจาะ จ.นราธิวาส | ทต.บาเจาะ | นราธิวาส | ✓ | | 2530 | 2 | Open Dump | ไม่ถูกต้อง | 47 | ภาคใต้ | 798946 | 725918 | 0 | 5.00 |
| 8 | บ่อขยะทต.ยี่งอ | ม.6 ต.ยี่งอ อ.ยี่งอ จ.นราธิวาส | ทต.ยี่งอ | นราธิวาส | ✓ | | 2553 | 10 | Open Dump | ไม่ถูกต้อง | 47 | ภาคใต้ | 798556 | 708274 | 0 | 4.00 |
| 9 | บ่อขยะทต.ตันหยงมัส | ม.13 บ้านบ่อทอง ต.ตันหยงมัส อ.ระแงะ จ.นราธิวาส | ทต.ตันหยงมัส | นราธิวาส | ✓ | | 2539 | 24 | Open Dump | ไม่ถูกต้อง | 47 | ภาคใต้ | 804517 | 693911 | 0 | 5.50 |
| 10 | บ่อขยะอบต.ตันหยงมัส | ม.8 ต.ตันหยงมัส อ.ระแงะ จ.นราธิวาส | อบต.ตันหยงมัส | นราธิวาส | ✓ | | 2531 | 2 | Open Dump | ไม่ถูกต้อง | 47 | ภาคใต้ | 800735 | 699456 | 0 | 1.00 |
| 11 | บ่อขยะทต.มะรือโบตก | บ้านละโอ ม.9 ต.เฉลิม อ.ระแงะ จ.นราธิวาส | ทต.มะรือโบตก | นราธิวาส | ✓ | | 2539 | 9 | Open Dump | ไม่ถูกต้อง | 47 | ภาคใต้ | 790465 | 693359 | 0 | 6.00 |
| 12 | บ่อขยะอบต.กาลิซา | ม.2 บ้านกาลิซา ต.กาลิซา อ.ระแงะ จ.นราธิวาส | อบต.กาลิซา | นราธิวาส | ✓ | | 2548 | 2 | Open Dump | ไม่ถูกต้อง | 47 | ภาคใต้ | 793389 | 691312 | 0 | 1.50 |
| 13 | บ่อขยะทต.รือเสาะ | ม.7 ต.รือเสาะ อ.รือเสาะ จ.นราธิวาส | ทต.รือเสาะ | นราธิวาส | ✓ | | 2546 | 30 | Open Dump | ไม่ถูกต้อง | 47 | ภาคใต้ | 778613 | 708619 | 1 | 8.00 |
| 14 | บ่อขยะอบต.ตะปอเยาะ | ม.1 ต.ตะปอเยาะ อ.ยี่งอ จ.นราธิวาส | อบต.ตะปอเยาะ | นราธิวาส | ✓ | | 2525 | 1 | Open Dump | ไม่ถูกต้อง | 47 | ภาคใต้ | 801285 | 714318 | 0 | 2.50 |
| 15 | บ่อขยะทต.ศรีสาคร | บ้านอีนอ ม.2 ถ.ศรีสาคร-จะแนะ ต.ศรีสาคร อ.ศรีสาคร จ.นราธิวาส | ทต.ศรีสาคร | นราธิวาส | ✓ | | 2543 | 12 | Open Dump | ไม่ถูกต้อง | 47 | ภาคใต้ | 771651 | 681467 | 0 | 3.00 |

หมายเหตุ N/A หมายถึง ไม่มีการรายงานข้อมูลในส่วนนี้

# แผนที่แสดงตำแหน่งที่ตั้งสถานที่กำจัดขยะมูลฝอย จังหวัดยะลา ปี พ.ศ. 2558

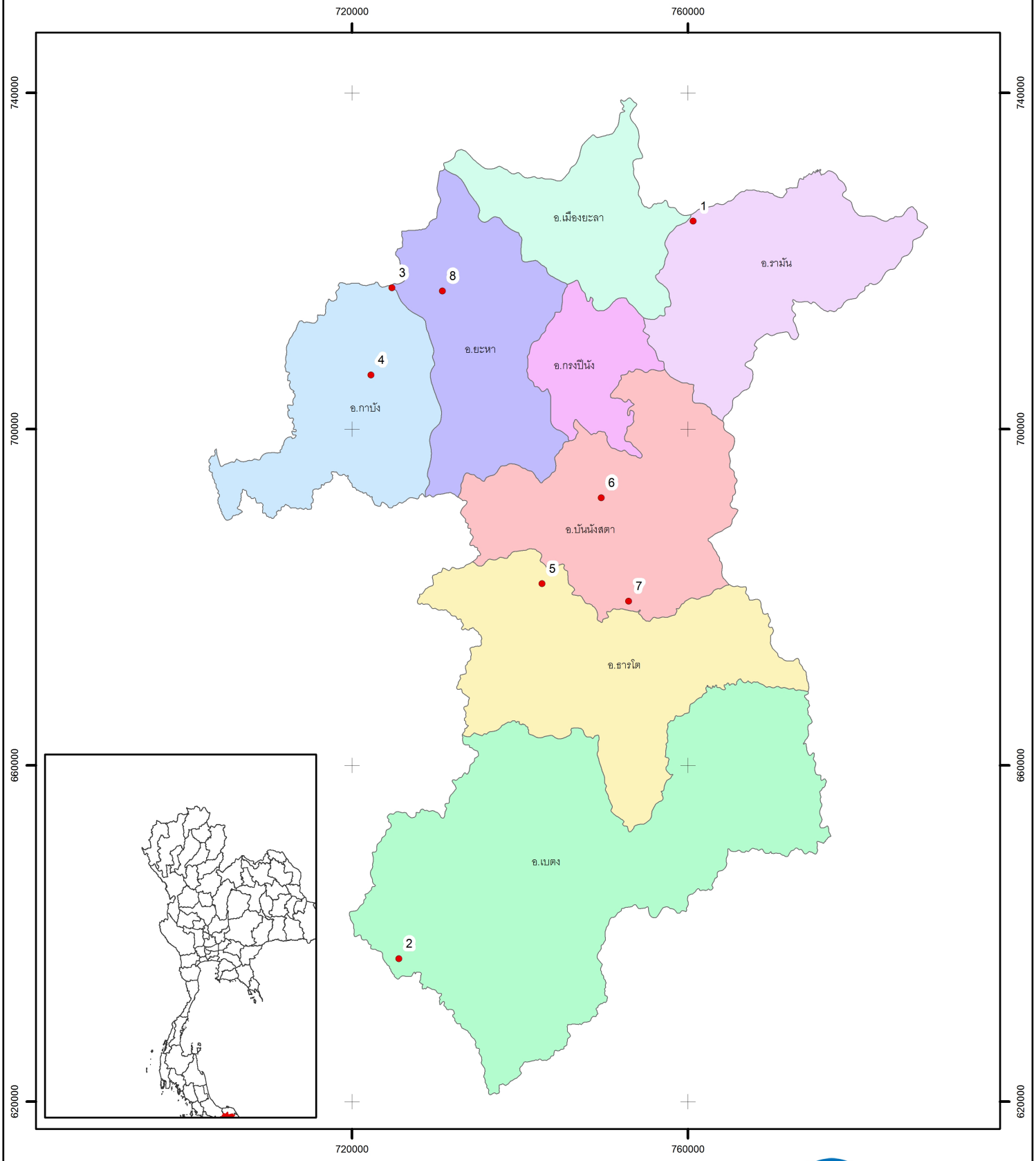


## สัญลักษณ์

- แนวเขตอำเภอ
- ตำแหน่งสถานที่กำจัดขยะมูลฝอย

N W E S

0 3.5 7 14 21 28 Kilometers

กรมควบคุมมลพิษ
POLLUTION CONTROL DEPARTMENT

ส่วนขยะมูลฝอยและสิ่งปฏิกูล
สำนักจัดการการกากของเสียและสารอันตราย กรมควบคุมมลพิษ
กระทรวงทรัพยากรธรรมชาติและสิ่งแวดล้อม

สถานที่กำจัดขยะมูลฝอย ปี 2558 จ.ยะลา

| ลำดับที่ | ชื่อสถานที่กำจัดขยะมูลฝอย | ที่อยู่ | ผู้ดำเนินการ (ระบุชื่อ) | จังหวัด | หน่วยงานดำเนินการ | | ปีที่เปิดดำเนินการ (พ.ศ) | ขนาดพื้นที่ (ไร่) | กระบวนการ | ความถูกต้องของการดำเนินการ | พิกัดสถานที่กำจัดขยะมูลฝอย | | | | ผู้ทิ้งร่วม | ปริมาณขยะที่เข้าระบบ (ตัน/วัน) |
|---|---|---|---|---|---|---|---|---|---|---|---|---|---|---|---|---|
| | | | | | รัฐ | เอกชน | | | | | โซน | ภูมิภาค | พิกัดแกน X | พิกัดแกน Y | | |
| 1 | บ่อขยะทน.ยะลา | บ้านปรามะ ม.13 ต.สะเตงนอก อ.เมือง จ.ยะลา | ทน.ยะลา | ยะลา | ✓ | | 2547 | 113 | Sanitary Landfil | ถูกต้อง | 47 | ภาคใต้ | 760627 | 724704 | 32 | 145.65 |
| 2 | บ่อขยะทม.เบตง | 335 ถ.สุขยางค์ ต.เบตง อ.เบตง จ.ยะลา | ทม.เบตง | ยะลา | ✓ | | 2545 | 201 | Sanitary Landfil | ถูกต้อง | 47 | ภาคใต้ | 725603 | 636981 | 3 | 40.38 |
| 3 | บ่อขยะบ่อขยะเอกชน | บ้านบันนังดามา ม.1 ต.กาบัง อ.กาบัง จ.ยะลา | เอกชน | ยะลา | | ✓ | 2554 | 10 | Open Dumb | ไม่ถูกต้อง | 47 | ภาคใต้ | 724785 | 716780 | 0 | 4.00 |
| 4 | บ่อขยะอบต.บาละ | ม.5 ต.บาละ อ.กาบัง จ.ยะลา | อบต.บาละ | ยะลา | ✓ | | 2550 | 5 | Open Dumb | ไม่ถูกต้อง | 47 | ภาคใต้ | 722294 | 706395 | 0 | 1.00 |
| 5 | บ่อขยะอบต.บ้านแหร | ม.4 ต.บ้านแหร อ.ธารโต จ.ยะลา | อบต.บ้านแหร | ยะลา | ✓ | | 2554 | 3 | Open Dumb | ไม่ถูกต้อง | 47 | ภาคใต้ | 742637 | 681582 | 0 | 0.50 |
| 6 | บ่อขยะทต.บันนังสตา | ม.3 ต.บันนังสตา อ.บันนังสตา จ.ยะลา | ทต.บันนังสตา | ยะลา | ✓ | | 2535 | 2 | Open Dumb | ไม่ถูกต้อง | 47 | ภาคใต้ | 749692 | 691799 | 0 | 2.00 |
| 7 | บ่อขยะทต.เขื่อนบางลาง | บ้านสันติ1 ม.2 ต.เขื่อนบางลาง อ.บันนังสตา จ.ยะลา | ทต.เขื่อนบางลาง | ยะลา | ✓ | | 2551 | 5 | Open Dumb | ไม่ถูกต้อง | 47 | ภาคใต้ | 752945 | 679503 | 0 | 3.00 |
| 8 | บ่อขยะทต.ยะหา | ม.3 ต.บาโร๊ะ อ.ยะหา จ.ยะลา | ทต.ยะหา | ยะลา | ✓ | | 2529 | 12 | Open Dumb | ไม่ถูกต้อง | 47 | ภาคใต้ | 730786 | 716387 | 0 | 2.50 |

หมายเหตุ N/A หมายถึง ไม่มีการรายงานข้อมูลในส่วนนี้

# แผนที่แสดงตำแหน่งที่ตั้งสถานที่กำจัดขยะมูลฝอย จังหวัดปัตตานี ปี พ.ศ. 2558

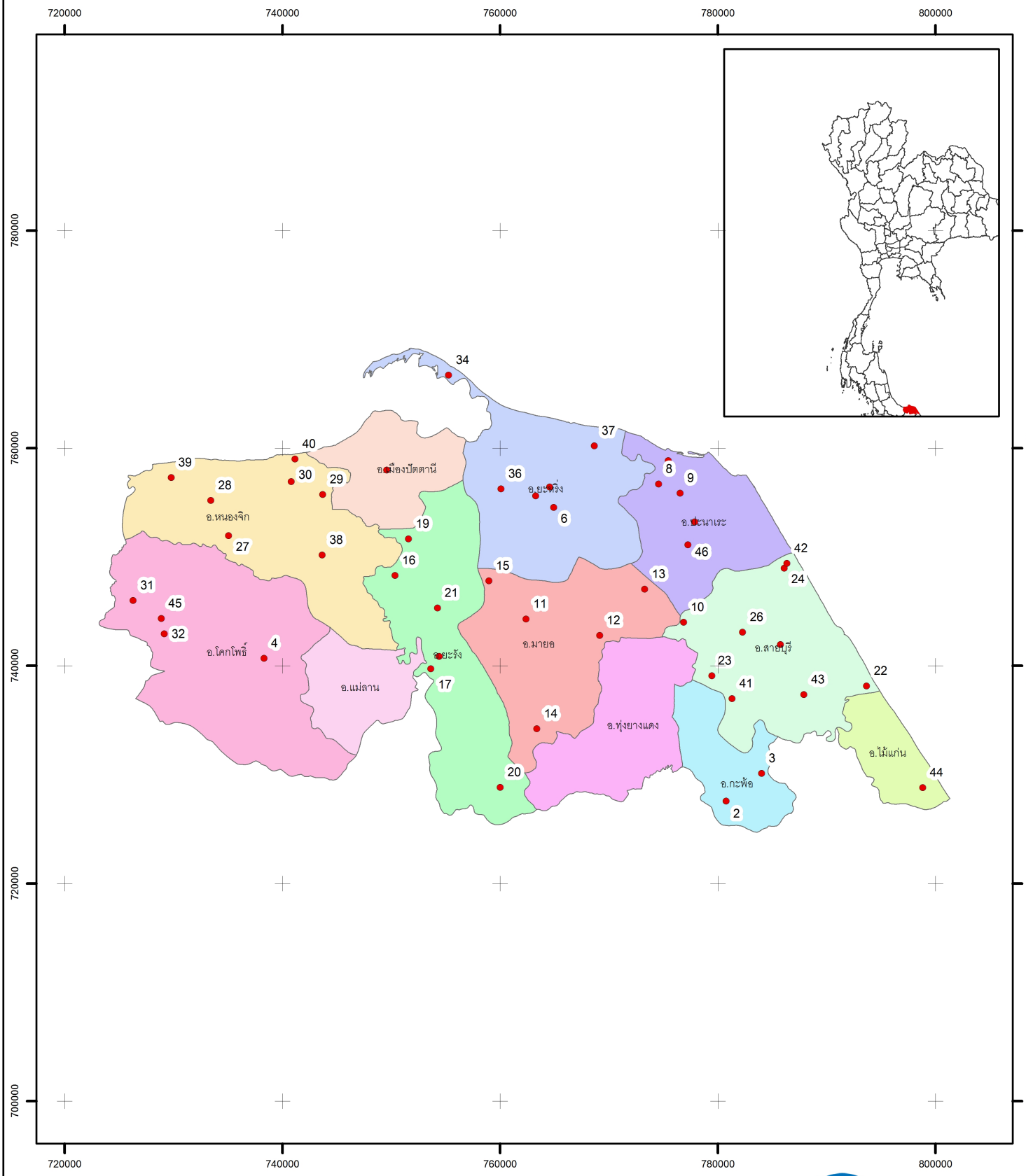


## สัญลักษณ์

- แนวเขตอำเภอ
- ตำแหน่งสถานที่กำจัดขยะมูลฝอย

N W E S

0 2.5 5 10 15 20 Kilometers

กรมควบคุมมลพิษ
POLLUTION CONTROL DEPARTMENT

ส่วนขยะมูลฝอยและสิ่งปฏิกูล
สำนักจัดการการกากของเสียและสารอันตราย กรมควบคุมมลพิษ
กระทรวงทรัพยากรธรรมชาติและสิ่งแวดล้อม

**สถานที่กำจัดขยะมูลฝอย ปี 2558 จ.ปัตตานี**

| ลำดับที่ | ชื่อสถานที่กำจัดขยะมูลฝอย | ที่อยู่ | ผู้ดำเนินการ (ระบุชื่อ) | จังหวัด | หน่วยงานดำเนินการ | | ปีที่เปิดดำเนินการ (พ.ศ) | ขนาดของพื้นที่ (ไร่) | กระบวนการ | ความถูกต้องของการดำเนินการ | พิกัดสถานที่กำจัดขยะมูลฝอย | | | | ผู้ทิ้งร่วม | ปริมาณขยะที่เข้าระบบ (ตัน/วัน) |
|---|---|---|---|---|---|---|---|---|---|---|---|---|---|---|---|---|
| | | | | | รัฐ | เอกชน | | | | | โซน | ภูมิภาค | พิกัดแกน X | พิกัดแกน Y | | |
| 1 | บ่อขยะทม.ปัตตานี | ม.3 ต.หนองแรต อ.ยะหริ่ง จ.ปัตตานี | ทม.ปัตตานี | ปัตตานี | ✓ | | 2545 | 183 | Sanitary Landfill | ถูกต้อง | 47 | ภาคใต้ | 764577 | 756416 | 18 | 50.38 |
| 2 | บ่อขยะอบต.กะรุบี | ม.7 ต.กะรุบี อ.กะพ้อ จ.ปัตตานี | เอกชน (นายมายิ มะสี) | ปัตตานี | | ✓ | 2545 | 11 | Open Dump | ไม่ถูกต้อง | 47 | ภาคใต้ | 780770 | 727560 | 0 | 3.12 |
| 3 | บ่อขยะอบต.ตะโละดือรามัน | ม.4 ต.ตะโละดือรามัน อ.กะพ้อ จ.ปัตตานี | เอกชน (นายอับดุลรอนิง เซ็ง) | ปัตตานี | | ✓ | 2556 | 1 | Open Dump | ไม่ถูกต้อง | 47 | ภาคใต้ | 784032 | 730098 | 0 | 1.00 |
| 4 | บ่อขยะอบต.นาประดู่ | ม.6 ต.นาเกตุ อ.โคกโพธิ์ จ.ปัตตานี | เอกชน (น.ส.นันทิกานต์ หวังจิ) | ปัตตานี | | ✓ | 2557 | 2 | Open Dump | ไม่ถูกต้อง | 47 | ภาคใต้ | 738323 | 740668 | 1 | 3.00 |
| 5 | บ่อขยะทต.ปะนาเระ | บ้านท่าม่วง ม.2 ต.ปะนาเระ อ.ปะนาเระ จ.ปัตตานี | ทต.ปะนาเระ | ปัตตานี | ✓ | | 2541 | 35 | Open Dump | ไม่ถูกต้อง | 47 | ภาคใต้ | 775463 | 758821 | 0 | 5.50 |
| 6 | บ่อขยะอบต.ควน | ม.4 ต.มะนังยง อ.ยะหริ่ง จ.ปัตตานี | อบต.ควน | ปัตตานี | ✓ | | 2543 | 10 | Open Dump | ไม่ถูกต้อง | 47 | ภาคใต้ | 764934 | 754542 | 0 | 1.00 |
| 7 | บ่อขยะอบต.คอกกระบือ | ม.1 ต.คอกกระบือ อ.ปะนาเระ จ.ปัตตานี | เอกชน (นางชิ้ม ตันณพงษ์) | ปัตตานี | | ✓ | 2540 | 1.5 | Open Dump | ไม่ถูกต้อง | 47 | ภาคใต้ | 777875 | 753206 | 0 | 0.50 |
| 8 | บ่อขยะอบต.ท่าข้าม | ม.1 ต.ท่าข้าม อ.ปะนาเระ จ.ปัตตานี | อบต.ท่าข้าม | ปัตตานี | ✓ | | 2551 | 2 | Open Dump | ไม่ถูกต้อง | 47 | ภาคใต้ | 774572 | 756690 | 0 | 1.00 |
| 9 | บ่อขยะอบต.บ้านกลาง | ม.4 ต.บ้านกลาง อ.ปะนาเระ จ.ปัตตานี | เอกชน (นายอูมา ไชยลาภ) | ปัตตานี | | ✓ | 2553 | 1 | Open Dump | ไม่ถูกต้อง | 47 | ภาคใต้ | 776552 | 755835 | 0 | 1.00 |
| 10 | บ่อขยะทต.มายอ | ม.2 ต.มายอ อ.มายอ จ.ปัตตานี | ทต.มายอ | ปัตตานี | ✓ | | 2541 | 5 | Open Dump | ไม่ถูกต้อง | 47 | ภาคใต้ | 776863 | 743980 | 0 | 2.00 |
| 11 | บ่อขยะบ่อขยะเอกชน | ม.2 ต.เกาะจัน อ.มายอ จ.ปัตตานี | เอกชน (นายอาลี สาแม) | ปัตตานี | | ✓ | 2552 | 5 | Open Dump | ไม่ถูกต้อง | 47 | ภาคใต้ | 762395 | 744269 | 0 | 1.00 |
| 12 | บ่อขยะบ่อขยะเอกชน | ม.1 ต.ถนน อ.มายอ จ.ปัตตานี | เอกชน (นายมุกดา สาหะ) | ปัตตานี | | ✓ | 2550 | 5 | Open Dump | ไม่ถูกต้อง | 47 | ภาคใต้ | 769156 | 742775 | 0 | 1.00 |
| 13 | บ่อขยะอบต.ลางา | ม.3 ต.ลางา อ.มายอ จ.ปัตตานี | อบต.ลางา | ปัตตานี | ✓ | | 2553 | 2 | Open Dump | ไม่ถูกต้อง | 47 | ภาคใต้ | 773300 | 747008 | 0 | 5.00 |
| 14 | บ่อขยะอบต.ลุโบะยิไร | ม.7 ต.ลุโบะยิไร อ.มายอ จ.ปัตตานี | เอกชน (ชมรมบาลาเวาะห์) | ปัตตานี | | ✓ | 2550 | 5 | Open Dump | ไม่ถูกต้อง | 47 | ภาคใต้ | 763379 | 734202 | 0 | 8.00 |
| 15 | บ่อขยะอบต.สาคอบน | บ้านม่วงหวาน ม.2 ต.สาคอบน อ.มายอ จ.ปัตตานี | อบต.สาคอบน | ปัตตานี | ✓ | | 2550 | 6 | Open Dump | ไม่ถูกต้อง | 47 | ภาคใต้ | 758973 | 747784 | 0 | 1.00 |
| 16 | บ่อขยะอบต.ระแว้ง | ม.4 ต.ระแว้ง อ.ยะรัง จ.ปัตตานี | เอกชน (นายสีสะมาแอ นาวานิป) | ปัตตานี | | ✓ | 2557 | 2 | Open Dump | ไม่ถูกต้อง | 47 | ภาคใต้ | 750347 | 748287 | 0 | 2.00 |
| 17 | บ่อขยะทต.ยะรัง | ม.4 ต.ยะรัง อ.ยะรัง จ.ปัตตานี | ทต.ยะรัง | ปัตตานี | ✓ | | 2555 | 4 | Open Dump | ไม่ถูกต้อง | 47 | ภาคใต้ | 753646 | 739694 | 0 | 1.50 |
| 18 | บ่อขยะอบต.เมาะมาวี | ม.2 ต.เมาะมาวี อ.ยะรัง จ.ปัตตานี | อบต.เมาะมาวี | ปัตตานี | ✓ | | 2539 | 1 | Open Dump | ไม่ถูกต้อง | 47 | ภาคใต้ | 754400 | 740850 | 0 | 2.60 |
| 19 | บ่อขยะอบต.ยะรัง | ม.3 ต.ประจัน อ.ยะรัง จ.ปัตตานี | อบต.ยะรัง | ปัตตานี | ✓ | | 2544 | 5 | Open Dump | ไม่ถูกต้อง | 47 | ภาคใต้ | 751597 | 751634 | 0 | 1.00 |
| 20 | บ่อขยะอบต.เขาตูม | บ้านโสร่ง ม.3 ต.เขาตูม อ.ยะรัง จ.ปัตตานี | เอกชน (นายเปาซี สาเมาะ) | ปัตตานี | | ✓ | 2554 | 4.5 | Open Dump | ไม่ถูกต้อง | 47 | ภาคใต้ | 760016 | 728797 | 0 | 2.00 |
| 21 | บ่อขยะอบต.วัด | ม.1 ต.วัด อ.ยะรัง จ.ปัตตานี | อบต.วัด | ปัตตานี | ✓ | | 2552 | 2 | Open Dump | ไม่ถูกต้อง | 47 | ภาคใต้ | 754255 | 745279 | 0 | 3.00 |
| 22 | บ่อขยะทต.ตะลุบัน | ชุมชนตะพาษน์ ถ.ตะพาษน ต.ตะลุบัน อ.สายบุรี จ.ปัตตานี | ทต.ตะลุบัน | ปัตตานี | ✓ | | 2552 | 10 | Open Dump | ไม่ถูกต้อง | 47 | ภาคใต้ | 793683 | 738121 | 0 | 5.00 |
| 23 | บ่อขยะบ่อขยะเอกชน | บ้านกะลาพอตก ม.8 ต.เตราะบอน อ.สายบุรี จ.ปัตตานี | เอกชน (นางแมะเดาะ แวโซะ) | ปัตตานี | | ✓ | 2547 | 2 | Open Dump | ไม่ถูกต้อง | 47 | ภาคใต้ | 779469 | 739071 | 0 | 6.00 |
| 24 | บ่อขยะอบต.บางเก่า | บ้านยามูบือซา ม.2 ต.บางเก่า อ.สายบุรี จ.ปัตตานี | อบต.บางเก่า | ปัตตานี | ✓ | | 2550 | 9 | Open Dump | ไม่ถูกต้อง | 47 | ภาคใต้ | 786103 | 748958 | 0 | 1.29 |
| 25 | บ่อขยะอบต.ตะบิ้ง | ม.6 ต.ปะเสยะวอ อ.สายบุรี จ.ปัตตานี | เอกชน (นางฟารีด๊ะ อาแวโตะแย) | ปัตตานี | | ✓ | 2552 | 1 | Open Dump | ไม่ถูกต้อง | 47 | ภาคใต้ | 785774 | 741924 | 0 | 1.00 |
| 26 | บ่อขยะอบต.บือเระ | ม.4 ต.ตะบิ้ง อ.สายบุรี จ.ปัตตานี | เอกชน | ปัตตานี | | ✓ | 2553 | 0.5 | Open Dump | ไม่ถูกต้อง | 47 | ภาคใต้ | 782293 | 743068 | 0 | 0.50 |
| 27 | บ่อขยะทต.บ่อทอง | ม.7 ต.บ่อทอง อ.หนองจิก จ.ปัตตานี | ทต.บ่อทอง | ปัตตานี | ✓ | | 2542 | 30 | Open Dump | ไม่ถูกต้อง | 47 | ภาคใต้ | 735067 | 751929 | 0 | 2.00 |
| 28 | บ่อขยะทต.หนองจิก | ม.5 ต.บางเขา อ.หนองจิก จ.ปัตตานี | ทต.หนองจิก | ปัตตานี | ✓ | | 2534 | 4 | Open Dump | ไม่ถูกต้อง | 47 | ภาคใต้ | 733431 | 755166 | 0 | 1.50 |
| 29 | บ่อขยะอบต.ดอนรัก | ม.4 ต.ปะกาฮะรัง อ.เมือง จ.ปัตตานี | อบต.ดอนรัก | ปัตตานี | ✓ | | 2550 | 2 | Open Dump | ไม่ถูกต้อง | 47 | ภาคใต้ | 746129 | 755548 | 0 | 4.00 |
| 30 | บ่อขยะอบต.ตุยง | บ้านบากง ม.2 ต.ตุยง อ.หนองจิก จ.ปัตตานี | อบต.ตุยง | ปัตตานี | ✓ | | 2542 | 3 | Open Dump | ไม่ถูกต้อง | 47 | ภาคใต้ | 740830 | 756906 | 0 | 1.00 |
| 31 | บ่อขยะอบต.โคกโพธิ์ | ม.11 ต.โคกโพธิ์ อ.โคกโพธิ์ จ.ปัตตานี | เอกชน (นายชนะ หลักเพชร) | ปัตตานี | | ✓ | N/A | 6 | Open Dump | ไม่ถูกต้อง | 47 | ภาคใต้ | 726291 | 745976 | 0 | 3.00 |
| 32 | บ่อขยะทต.โคกโพธิ์ | ม.6 ต.โคกโพธิ์ อ.โคกโพธิ์ จ.ปัตตานี | เอกชน (นายรออาแซ สามะ) | ปัตตานี | | ✓ | 2557 | 31 | Open Dump | ไม่ถูกต้อง | 47 | ภาคใต้ | 729169 | 742913 | 0 | 3.45 |

**สถานที่กำจัดขยะมูลฝอย ปี 2558 จ.ปัตตานี**

| ลำดับที่ | ชื่อสถานที่กำจัดขยะมูลฝอย | ที่อยู่ | ผู้ดำเนินการ (ระบุชื่อ) | จังหวัด | หน่วยงานดำเนินการ | | ปีที่เปิดดำเนินการ (พ.ศ) | ขนาดของพื้นที่ (ไร่) | กระบวนการ | ความถูกต้องของการดำเนินการ | พิกัดสถานที่กำจัดขยะมูลฝอย | | | | ผู้ทิ้งร่วม | ปริมาณขยะที่เข้าระบบ (ตัน/วัน) |
|---|---|---|---|---|---|---|---|---|---|---|---|---|---|---|---|---|
| | | | | | รัฐ | เอกชน | | | | | โซน | ภูมิภาค | พิกัดแกน X | พิกัดแกน Y | | |
| 33 | บ่อขยะอบต.ตะลุโบะ | ม.9 ต.ตะลุโบะ อ.เมือง จ.ปัตตานี | เอกชน | ปัตตานี | | ✓ | 2544 | 2 | Open Dump | ไม่ถูกต้อง | 47 | ภาคใต้ | 749598 | 757954 | 0 | 5.00 |
| 34 | บ่อขยะอบต.แหลมโพธิ์ | ม.2 ต.แหลมโพธิ์ อ.ยะหริ่ง จ.ปัตตานี | อบต.แหลมโพธิ์ | ปัตตานี | ✓ | | 2548 | 3.5 | Open Dump | ไม่ถูกต้อง | 47 | ภาคใต้ | 755285 | 766683 | 0 | 1.90 |
| 35 | บ่อขยะอบต.ปิยามุมัง | ม.4 ต.ปิยามุมัง อ.ยะหริ่ง จ.ปัตตานี | อบต.ปิยามุมัง | ปัตตานี | ✓ | | 2550 | 10 | Open Dump | ไม่ถูกต้อง | 47 | ภาคใต้ | 763292 | 755602 | 0 | 0.90 |
| 36 | บ่อขยะอบต.ราตาปันยัง | ม.4 ต.ราตาปันยัง อ.ยะหริ่ง จ.ปัตตานี | เอกชน (นายสนิท นาแว) | ปัตตานี | | ✓ | 2557 | N/A | Open Dump | ไม่ถูกต้อง | 47 | ภาคใต้ | 760093 | 756227 | 0 | 3.91 |
| 37 | บ่อขยะอบต.ตะโละกาโปร์ | ม.1 ต.ตะโละกาโปร์ อ.ยะหริ่ง จ.ปัตตานี | เอกชน (นางฮามีดะ อาหามัด) | ปัตตานี | | ✓ | 2557 | N/A | Open Dump | ไม่ถูกต้อง | 47 | ภาคใต้ | 768663 | 760178 | 0 | 1.00 |
| 38 | บ่อขยะอบต.ปุโละปุโย | ม.4 ต.ปุโละปุโย อ.หนองจิก จ.ปัตตานี | อบต.ปุโละปุโย | ปัตตานี | ✓ | | N/A | 1 | Open Dump | ไม่ถูกต้อง | 47 | ภาคใต้ | 743658 | 750157 | 0 | 3.50 |
| 39 | บ่อขยะอบต.ท่ากำชำ | ม.2 ต.ท่ากำชำ อ.หนองจิก จ.ปัตตานี | เอกชน (น.ส.ปาตีเมาะ มาม) | ปัตตานี | | ✓ | 2556 | 1 | Open Dump | ไม่ถูกต้อง | 47 | ภาคใต้ | 729788 | 757281 | 0 | 0.50 |
| 40 | บ่อขยะอบต.บางตาวา | ม.2 ต.บางเขา อ.หนองจิก จ.ปัตตานี | เอกชน | ปัตตานี | | ✓ | 2547 | 3 | Open Dump | ไม่ถูกต้อง | 47 | ภาคใต้ | 741172 | 758967 | 0 | 3.00 |
| 41 | บ่อขยะอบต.กะดุนง | ม.2 ต.กะดุนง อ.สายบุรี จ.ปัตตานี | เอกชน (นายอับดุลเลาะ สะอิ) | ปัตตานี | | ✓ | 2557 | 1 | Open Dump | ไม่ถูกต้อง | 47 | ภาคใต้ | 781315 | 736952 | 0 | 2.00 |
| 42 | บ่อขยะอบต.ปะเสยะวอ | ม.4 ต.บางเก่า อ.สายบุรี จ.ปัตตานี | เอกชน (นายนิเซน หะแว) | ปัตตานี | | ✓ | N/A | 5 | Open Dump | ไม่ถูกต้อง | 47 | ภาคใต้ | 786366 | 749380 | 0 | 1.50 |
| 43 | บ่อขยะอบต.มะนังดาลำ | ม.5 ต.มะนังดาลำ อ.สายบุรี จ.ปัตตานี | เอกชน (น.ส.ลีตา เละโซะ) | ปัตตานี | | ✓ | 2552 | 2 | Open Dump | ไม่ถูกต้อง | 47 | ภาคใต้ | 787915 | 737332 | 0 | 1.00 |
| 44 | บ่อขยะอบต.ไทรทอง | ม.1 ต.ดอนทราย อ.ไม้แก่น จ.ปัตตานี | อบต.ไทรทอง | ปัตตานี | ✓ | | 2557 | 8 | Open Dump | ไม่ถูกต้อง | 47 | ภาคใต้ | 798826 | 728785 | 0 | 3.00 |
| 45 | บ่อขยะอบต.ช้างให้ตก | ม.10 ต.โคกโพธิ์ อ.โคกโพธิ์ จ.ปัตตานี | อบต.ช้างให้ตก | ปัตตานี | ✓ | | 2558 | 8 | Open Dump | ไม่ถูกต้อง | 47 | ภาคใต้ | 728876 | 744336 | 0 | 2.00 |
| 46 | บ่อขยะอบต.ท่าน้ำ | ม.1 ต.ท่าน้ำ อ.ปะนาเระ จ.ปัตตานี | เอกชน (นายมะ เปาะเสาะ) | ปัตตานี | | ✓ | 2557 | 5 | Open Dump | ไม่ถูกต้อง | 47 | ภาคใต้ | 777256 | 751095 | 0 | 1.00 |

**หมายเหตุ** N/A หมายถึง ไม่มีการรายงานข้อมูลในส่วนนี้

# แผนที่แสดงตำแหน่งที่ตั้งสถานที่กำจัดขยะมูลฝอย จังหวัดพัทลุง ปี พ.ศ. 2558

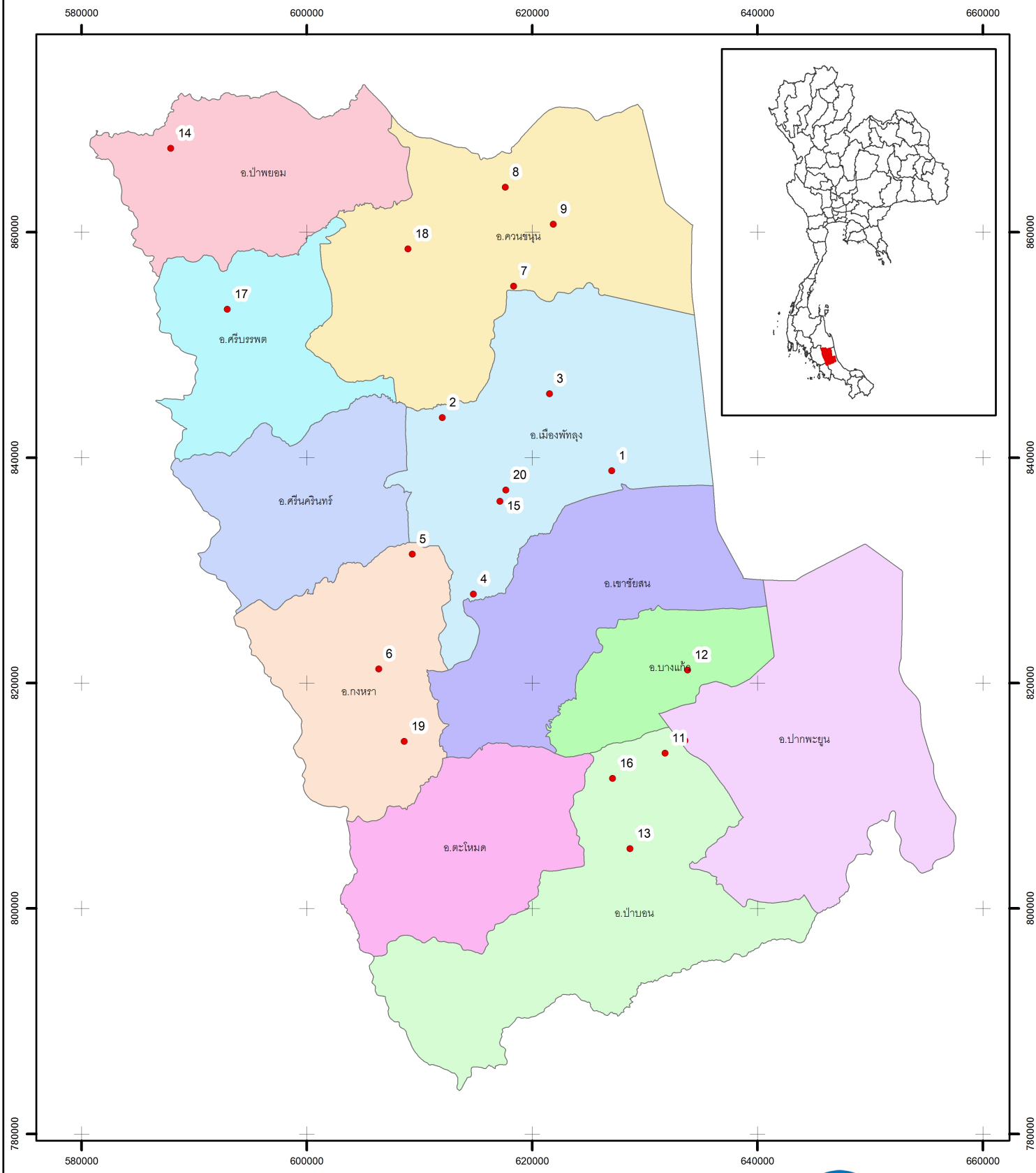


## สัญลักษณ์

- แนวเขตอำเภอ
- ตำแหน่งสถานที่กำจัดขยะมูลฝอย

N W E S

0 2.5 5 10 15 20 Kilometers

กรมควบคุมมลพิษ
POLLUTION CONTROL DEPARTMENT

ส่วนขยะมูลฝอยและสิ่งปฏิกูล
สำนักจัดการกากของเสียและสารอันตราย กรมควบคุมมลพิษ
กระทรวงทรัพยากรธรรมชาติและสิ่งแวดล้อม

สถานที่กำจัดขยะมูลฝอย ปี 2558 จ.พัทลุง

| ลำดับที่ | ชื่อสถานที่กำจัดขยะมูลฝอย | ที่อยู่ | ผู้ดำเนินการ (ระบุชื่อ) | จังหวัด | หน่วยงานดำเนินการ | | ปีที่เปิดดำเนินการ (พ.ศ) | ขนาดของพื้นที่ (ไร่) | กระบวนการ | ความถูกต้องของการดำเนินการ | พิกัดสถานที่กำจัดขยะมูลฝอย | | | | ผู้ทิ้งร่วม | ปริมาณขยะที่เข้าระบบ (ตัน/วัน) |
|---|---|---|---|---|---|---|---|---|---|---|---|---|---|---|---|---|
| | | | | | รัฐ | เอกชน | | | | | โซน | ภูมิภาค | พิกัดแกน X | พิกัดแกน Y | | |
| 1 | บ่อขยะทม.พัทลุง | หมู่ 6 ต.ลำป้า อ.เมือง จังหวัดพัทลุง | ทม.พัทลุง | พัทลุง | ✓ | | 2543 | 95 | Sanitary Landfill | ถูกต้อง | 47 | ภาคใต้ | 627069 | 838813 | 2 | 35.00 |
| 2 | บ่อขยะทต.โคกชะงาย | หมู่ 8 ต.โคกชะงาย อ.เมือง จ.พัทลุง | ทต.โคกชะงาย | พัทลุง | ✓ | | 2553 | 3 | Incinerator | ไม่ถูกต้อง | 47 | ภาคใต้ | 612034 | 843521 | 0 | 5.00 |
| 3 | บ่อขยะทต.ปรางหมู่ | หมู่ 4 ต.ปรางหมู่ อ.เมือง จ.พัทลุง | บ่อขยะนางอุบล เอียดคง | พัทลุง | | ✓ | 2554 | 5 | Open Dump | ไม่ถูกต้อง | 47 | ภาคใต้ | 621556 | 845646 | 15 | 44.10 |
| 4 | บ่อขยะทต.นาโหนด | หมู่ที่ 11 ต.นาโหนด อ.เมือง จ.พัทลุง | นางจริยา หนูขาว | พัทลุง | | ✓ | 2553 | 2 | Open Dump | ไม่ถูกต้อง | 47 | ภาคใต้ | 614785 | 827860 | 0 | 1.00 |
| 5 | บ่อขยะทต.สมหวัง | 320 หมู่ 4 ถนนท่านช่วย-ทุ่งนาชี ต.สมหวัง อ.กงหรา จ.พัทลุง | ทต.สมหวัง | พัทลุง | ✓ | | 2551 | 2 | Open Dump | ไม่ถูกต้อง | 47 | ภาคใต้ | 609366 | 831419 | 0 | 2.00 |
| 6 | บ่อขยะทต.คลองทรายขาว | หมู่ 3 ต.คลองทรายขาว อ.กงหรา จ.พัทลุง | นางเจะหนะ หมานนุ้ย | พัทลุง | | ✓ | 2554 | 3 | Open Dump | ไม่ถูกต้อง | 47 | ภาคใต้ | 606383 | 821225 | 2 | 7.00 |
| 7 | บ่อขยะทต.มะกอกเหนือ | หมู่ 1 ต.มะกอกเหนือ อ.ควนขนุน จ.พัทลุง | ทต.มะกอกเหนือ | พัทลุง | ✓ | | 2531 | 5 | Open Dump | ไม่ถูกต้อง | 47 | ภาคใต้ | 618355 | 855199 | 0 | 2.36 |
| 8 | บ่อขยะทต.แหลมโตนด | หมู่ 2 ต.แหลมโตนด อ.ควนขนุน จ.พัทลุง | ทต.แหลมโตนด | พัทลุง | ✓ | | 2546 | 3 | Open Dump | ไม่ถูกต้อง | 47 | ภาคใต้ | 617630 | 863966 | 0 | 0.50 |
| 9 | บ่อขยะทต.ทะเลน้อย | หมู่ 9 ต.ทะเลน้อย อ.ควนขนุน จ.พัทลุง | ทต.ทะเลน้อย | พัทลุง | ✓ | | 2554 | 4 | Open Dump | ไม่ถูกต้อง | 47 | ภาคใต้ | 621891 | 860693 | 1 | 2.00 |
| 10 | บ่อขยะทต.ตะโหมด | หมู่ 3 ต.ตะโหมด อ.ตะโหมด จ.พัทลุง | ทต.ตะโหมด | พัทลุง | ✓ | | 2528 | 5 | Open Dump | ไม่ถูกต้อง | 47 | ภาคใต้ | 609934 | 802971 | 0 | 3.00 |
| 11 | บ่อขยะทต.แม่ขรี | 380 หมู่ 6 ต.เขาชัยสน อ.เขาชัยสน จ.พัทลุง | บริษัทไทยกรีนเอ็นเนอร์ยี จำ | พัทลุง | | ✓ | 2557 | 5 | other | ถูกต้อง | 47 | ภาคใต้ | 621051 | 820613 | 8 | 35.00 |
| 12 | บ่อขยะทต.ท่ามะเดื่อ | หมู่ 13 ถ.เพชรเกษม-หาดไข่เต้า ต.นาปะขอ อ.บางแก้ว จ.พัทลุง | ทต.ท่ามะเดื่อ | พัทลุง | ✓ | | 2539 | 13 | Open Dump | ไม่ถูกต้อง | 47 | ภาคใต้ | 633796 | 821129 | 2 | 7.50 |
| 13 | บ่อขยะทต.ป่าบอน | บ้านห้วยหลุด หมู่ 2 ถนน ปชส.2 ต.ลานข่อย อ.ป่าพะยอม จ.พัทลุง | ทต.ป่าบอน | พัทลุง | ✓ | | 2531 | 9-1-33 | Open Dump | ไม่ถูกต้อง | 47 | ภาคใต้ | 590026 | 869751 | 0 | 1.50 |
| 14 | บ่อขยะทต.ลานข่อย | หมู่ 1 ต.ลานข่อย อ.ป่าพะยอม จ.พัทลุง | ทต.ลานข่อย | พัทลุง | ✓ | | 2557 | 1 | Incinerator | ไม่ถูกต้อง | 47 | ภาคใต้ | 587929 | 867414 | 0 | 1.50 |
| 15 | บ่อขยะทต.ท่าแค | หมู่ 2 ต.ท่าแค อ.เมือง จ.พัทลุง | นายปรีชา น้อยปาน | พัทลุง | | ✓ | 2557 | 5 | Open Dump | ไม่ถูกต้อง | 47 | ภาคใต้ | 617137 | 836093 | 0 | 2.00 |
| 16 | บ่อขยะอบต.ป่าบอน | หมู่ 8 ต.ป่าบอน อ.ป่าบอน จ.พัทลุง | อบต.ป่าบอน | พัทลุง | ✓ | | 2550 | 8 | Open Dump | ไม่ถูกต้อง | 47 | ภาคใต้ | 627150 | 811520 | 0 | 3.50 |
| 17 | บ่อขยะอบต.เขาปู่ | หมู่ 7 ทุ่งไม้ไผ่ ต.เขาปู่ อ.ศรีบรรพต จ.พัทลุง | อบต.เขาปู่ | พัทลุง | ✓ | | 2543 | 7 | Open Dump | ไม่ถูกต้อง | 47 | ภาคใต้ | 592957 | 853152 | 0 | 2.00 |
| 18 | บ่อขยะอบต.ชะมวง | หมู่ 1 ต.ชะมวง อ.ควนขนุน จ.พัทลุง | อบต.ชะมวง | พัทลุง | ✓ | | 2547 | 3 | Open Dump | ไม่ถูกต้อง | 47 | ภาคใต้ | 608991 | 858494 | 0 | 8.00 |
| 19 | บ่อขยะอบต.คลองเฉลิม | หมู่ 2 ต.คลองเฉลิม อ.กงหรา จ.พัทลุง | อบต.คลองเฉลิม | พัทลุง | ✓ | | 2541 | 4 | Open Dump | ไม่ถูกต้อง | 47 | ภาคใต้ | 608656 | 814805 | 0 | 10.00 |
| 20 | บ่อขยะอบต.ตำนาน | หมู่ 14 ต.ตำนาน อ.เมือง จ.พัทลุง | อบต.ตำนาน | พัทลุง | ✓ | | 2546 | 2 | Open Dump | ไม่ถูกต้อง | 47 | ภาคใต้ | 617677 | 837103 | 0 | 5.00 |

หมายเหตุ N/A หมายถึง ไม่มีการรายงานข้อมูลในส่วนนี้

# ภาคผนวก ค

## สถานที่กำจัดขยะมูลฝอย

## แบบถูกต้อง

ภาคผนวก ค รายละเอียดข้อมูลสถานที่กำจัดขยะมูลฝอยที่ดำเนินการอย่างถูกต้องปี 2558

| สสภ. | จังหวัด | กำจัดถูกต้อง | | | รายละเอียด | | | | | | | | | | | |
|---|---|---|---|---|---|---|---|---|---|---|---|---|---|---|---|---|
| | | | | | รัฐ | | | | | | เอกชน | | | | | |
| | | | | | ถูกวิชาการ | | | | ยอมรับ | | ถูกวิชาการ | | | | ยอมรับ | |
| | | รัฐ | เอกชน | รวม | SA/En | Compost | Incin | ETC | Control | Incin | SA/En | Compost | Incin | ETC | Control | Incin |
| | เชียงใหม่ | 33 | 47 | 80 | 1 | | | | 32 | | 1 | | | | 46 | |
| | เชียงราย | 31 | 21 | 52 | 2 | | | | 27 | 2 | 1 | | | | 20 | |
| | แม่ฮ่องสอน | 18 | 12 | 30 | 1 | | | | 15 | 2 | | | | | 12 | |
| 1 | ลำพูน | 10 | 15 | 25 | | | | | 10 | | | | | | 15 | |
| | รวม | 92 | 95 | 187 | 4 | 0 | 0 | 0 | 84 | 4 | 2 | 0 | 0 | 0 | 93 | 0 |
| | ลำปาง | 78 | 2 | 80 | | | | | 78 | | 1 | | | | 1 | |
| | พะเยา | 16 | 0 | 16 | 1 | | | | 15 | | | | | | | |
| | แพร่ | 4 | 1 | 5 | | | | | 4 | | | | | | 1 | |
| 2 | สุโขทัย | 2 | 0 | 2 | 2 | | | | | | | | | | | |
| | รวม | 100 | 3 | 103 | 3 | 0 | 0 | 0 | 97 | 0 | 1 | 0 | 0 | 0 | 2 | 0 |
| | พิษณุโลก | 3 | 1 | 4 | | | | 1 | 2 | | 1 | | | | | |
| | น่าน | 2 | 0 | 2 | 1 | | | 1 | | | | | | | | |
| | พิจิตร | 6 | 0 | 6 | 1 | | | | | 5 | | | | | | |
| 3 | อุตรดิตถ์ | 4 | 0 | 4 | 3 | | | | | 1 | | | | | | |
| | รวม | 15 | 1 | 16 | 5 | 0 | 0 | 2 | 2 | 6 | 1 | 0 | 0 | 0 | 0 | 0 |
| | นครสวรรค์ | 7 | 0 | 7 | 4 | | | | 3 | | | | | | | |
| | ตาก | 3 | 0 | 3 | | | | | 2 | 1 | | | | | | |
| | กำแพงเพชร | 14 | 0 | 14 | 2 | | | | 12 | | | | | | | |
| 4 | อุทัยธานี | 3 | 0 | 3 | 1 | | | | 2 | | | | | | | |
| | รวม | 27 | 0 | 27 | 7 | 0 | 0 | 0 | 19 | 1 | 0 | 0 | 0 | 0 | 0 | 0 |
| | นครปฐม | 0 | 1 | 1 | | | | | | | 1 | | | | | |
| | สุพรรณบุรี | 4 | 0 | 4 | 1 | | | | 3 | | | | | | | |
| | ชัยนาท | 1 | 0 | 1 | 1 | | | | | | | | | | | |

| สสภ. | จังหวัด | กำจัดถูกต้อง | | | รายละเอียด | | | | | | | | | | | |
|---|---|---|---|---|---|---|---|---|---|---|---|---|---|---|---|---|
| | | | | | รัฐ | | | | | | เอกชน | | | | | |
| | | | | | ถูกวิชาการ | | | | ยอมรับ | | ถูกวิชาการ | | | | ยอมรับ | |
| | | รัฐ | เอกชน | รวม | SA/En | Compost | Incin | ETC | Control | Incin | SA/En | Compost | Incin | ETC | Control | Incin |
| 5 | สมุทรสาคร | 0 | 2 | 2 | | | | | | | | | | | 2 | |
| | รวม | 5 | 3 | 8 | 2 | 0 | 0 | 0 | 3 | 0 | 1 | 0 | 0 | 0 | 2 | 0 |
| | นนทบุรี | 1 | 0 | 1 | 1 | | | | | | | | | | | |
| | สมุทรปราการ | 0 | 0 | 0 | | | | | | | | | | | | |
| | ปทุมธานี | 0 | 1 | 1 | | | | | | | | | | 1 | | |
| | อยุธยา | 0 | 0 | 0 | | | | | | | | | | | | |
| | อ่างทอง | 0 | 0 | 0 | | | | | | | | | | | | |
| 6 | สิงห์บุรี | 0 | 0 | 0 | | | | | | | | | | | | |
| | รวม | 1 | 1 | 2 | 1 | 0 | 0 | 0 | 0 | 0 | 0 | 0 | 0 | 1 | 0 | 0 |
| | สระบุรี | 3 | 2 | 5 | 2 | | | | 1 | | | | 1 | 1 | | |
| | เพชรบูรณ์ | 3 | 0 | 3 | 1 | | | 2 | | | | | | | | |
| | ลพบุรี | 2 | 0 | 2 | 2 | | | | | | | | | | | |
| | นครนายก | 1 | 0 | 1 | | | | 1 | | | | | | | | |
| 7 | ปราจีนบุรี | 1 | 0 | 1 | | | | 1 | | | | | | | | |
| | รวม | 10 | 2 | 12 | 5 | 0 | 0 | 4 | 1 | 0 | 0 | 0 | 1 | 1 | 0 | 0 |
| | ราชบุรี | 3 | 0 | 3 | | | | | 3 | | | | | | | |
| | กาญจนบุรี | 2 | 1 | 3 | | | | | 2 | | | | 1 | | | |
| | สมุทรสงคราม | 0 | 0 | 0 | | | | | | | | | | | | |
| | เพชรบุรี | 0 | 0 | 0 | | | | | | | | | | | | |
| 8 | ประจวบคีรีขันธ์ | 3 | 0 | 3 | 1 | | | 1 | | 1 | | | | | | |
| | รวม | 8 | 1 | 9 | 1 | 0 | 0 | 1 | 5 | 1 | 0 | 0 | 1 | 0 | 0 | 0 |
| | อุดรธานี | 3 | 0 | 3 | 2 | | | | 1 | | | | | | | |
| | หนองคาย | 3 | 0 | 3 | 2 | | | 1 | | | | | | | | |
| | เลย | 2 | 0 | 2 | 1 | | | 1 | | | | | | | | |
| | นครพนม | 1 | 0 | 1 | | | | 1 | | | | | | | | |

| สสภ. | จังหวัด | กำจัดถูกต้อง | | | รายละเอียด | | | | | | | | | | | |
|---|---|---|---|---|---|---|---|---|---|---|---|---|---|---|---|---|
| | | | | | รัฐ | | | | | | เอกชน | | | | | |
| | | | | | ถูกวิชาการ | | | | ยอมรับ | | ถูกวิชาการ | | | | ยอมรับ | |
| | | รัฐ | เอกชน | รวม | SA/En | Compost | Incin | ETC | Control | Incin | SA/En | Compost | Incin | ETC | Control | Incin |
| | สกลนคร | 3 | 0 | 3 | 3 | | | | | | | | | | | |
| 9 | บึงกาฬ | 1 | 0 | 1 | 1 | | | | | | | | | | | |
| | **รวม** | 13 | 0 | 13 | 9 | 0 | 0 | 3 | 1 | 0 | 0 | 0 | 0 | 0 | 0 | 0 |
| | ขอนแก่น | 8 | 0 | 8 | 5 | 3 | | | | | | | | | | |
| | มหาสารคาม | 1 | 0 | 1 | 1 | | | | | | | | | | | |
| | กาฬสินธุ์ | 1 | 0 | 1 | 1 | | | | | | | | | | | |
| | ชัยภูมิ | 1 | 0 | 1 | 1 | | | | | | | | | | | |
| 10 | หนองบัวลำภู | 3 | 0 | 3 | 1 | | | | 2 | | | | | | | |
| | **รวม** | 14 | 0 | 14 | 9 | 3 | 0 | 0 | 2 | 0 | 0 | 0 | 0 | 0 | 0 | 0 |
| | นครราชสีมา | 4 | 0 | 4 | 2 | 2 | | | | | | | | | | |
| | สุรินทร์ | 2 | 0 | 2 | | | | | 2 | | | | | | | |
| | บุรีรัมย์ | 1 | 0 | 1 | 1 | | | | | | | | | | | |
| 11 | ศรีสะเกษ | 3 | 0 | 3 | 2 | 1 | | | | | | | | | | |
| | **รวม** | 10 | 0 | 10 | 5 | 3 | 0 | 0 | 2 | 0 | 0 | 0 | 0 | 0 | 0 | 0 |
| | อุบลราชธานี | 3 | 0 | 3 | 2 | | | | 1 | | | | | | | |
| | อำนาจเจริญ | 1 | 0 | 1 | 1 | | | | | | | | | | | |
| | ยโสธร | 1 | 0 | 1 | 1 | | | | | | | | | | | |
| | มุกดาหาร | 1 | 0 | 1 | 1 | | | | | | | | | | | |
| 12 | ร้อยเอ็ด | 0 | 0 | 0 | | | | | | | | | | | | |
| | **รวม** | 6 | 0 | 6 | 5 | 0 | 0 | 0 | 1 | 0 | 0 | 0 | 0 | 0 | 0 | 0 |
| | ชลบุรี | 3 | 1 | 4 | 3 | | | | | | 1 | | | | | |
| | ระยอง | 5 | 0 | 5 | | | | 2 | 2 | 1 | | | | | | |
| | ตราด | 4 | 0 | 4 | 1 | | | 2 | 1 | | | | | | | |
| | จันทบุรี | 1 | 1 | 2 | 1 | | | | | | | | | 1 | | |
| | ฉะเชิงเทรา | 1 | 0 | 1 | | | | | 1 | | | | | | | |
| 13 | สระแก้ว | 2 | 0 | 2 | | | | | 2 | | | | | | | |

| สสภ. | จังหวัด | กำจัดถูกต้อง | | | รายละเอียด | | | | | | | | | | | |
|---|---|---|---|---|---|---|---|---|---|---|---|---|---|---|---|---|
| | | | | | รัฐ | | | | | | เอกชน | | | | | |
| | | | | | ถูกวิชาการ | | | | ยอมรับ | | ถูกวิชาการ | | | | ยอมรับ | |
| | | รัฐ | เอกชน | รวม | SA/En | Compost | Incin | ETC | Control | Incin | SA/En | Compost | Incin | ETC | Control | Incin |
| | **รวม** | 16 | 2 | 18 | 5 | 0 | 0 | 4 | 6 | 1 | 1 | 0 | 0 | 1 | 0 | 0 |
| | สุราษฎร์ธานี | 1 | 0 | 1 | 1 | | | | | | | | | | | |
| | ชุมพร | 1 | 0 | 1 | 1 | | | | | | | | | | | |
| | นครศรีธรรมราช | 2 | 0 | 2 | 1 | | | 1 | | | | | | | | |
| 14 | ระนอง | 0 | 0 | 0 | | | | | | | | | | | | |
| | **รวม** | 4 | 0 | 4 | 3 | 0 | 0 | 1 | 0 | 0 | 0 | 0 | 0 | 0 | 0 | 0 |
| | ภูเก็ต | 1 | 0 | 1 | | | 1 | | | | | | | | | |
| | พังงา | 3 | 0 | 3 | 2 | | | | | 1 | | | | | | |
| | กระบี่ | 1 | 0 | 1 | 1 | | | | | | | | | | | |
| | ตรัง | 2 | 0 | 2 | 1 | | | | 1 | | | | | | | |
| 15 | สตูล | 1 | 0 | 1 | 1 | | | | | | | | | | | |
| | **รวม** | 8 | 0 | 8 | 5 | 0 | 1 | 0 | 1 | 1 | 0 | 0 | 0 | 0 | 0 | 0 |
| | สงขลา | 3 | 1 | 4 | 3 | | | | | | | | 1 | | | |
| | นราธิวาส | 2 | 0 | 2 | 2 | | | | | | | | | | | |
| | ยะลา | 2 | 0 | 2 | 2 | | | | | | | | | | | |
| | พัทลุง | 1 | 1 | 2 | 1 | | | | | | | | | 1 | | |
| 16 | ปัตตานี | 1 | 0 | 1 | 1 | | | | | | | | | | | |
| | **รวม** | 9 | 2 | 11 | 9 | 0 | 0 | 0 | 0 | 0 | 0 | 0 | 1 | 1 | 0 | 0 |
| | | 338 | 110 | 448 | 78 | 6 | 1 | 15 | 224 | 14 | 6 | 0 | 3 | 4 | 97 | 0 |

ข้อมูล ณ พฤษภาคม 2559

# ภาคผนวก ง

## สถานที่กำจัดขยะมูลฝอย แบบไม่ถูกต้อง

ภาคผนวก ง รายละเอียดข้อมูลสถานที่กำจัดขยะมูลฝอยที่ดำเนินการไม่ถูกต้องปี 2558

| สสภ. | จังหวัด | กำจัดไม่ถูกต้อง | | | รายละเอียด | | | | | |
|---|---|---|---|---|---|---|---|---|---|---|
| | | | | | รัฐ | | | เอกชน | | |
| | | รัฐ | เอกชน | รวม | Control Dump | Open Dump | Incinerator | Control Dump | Open Dump | Incinerator |
| | | | | | > 50 ตัน/วัน | | | > 50 ตัน/วัน | | |
| | เชียงใหม่ | 23 | 25 | 48 | | 20 | 3 | | 24 | 1 |
| | เชียงราย | 25 | 13 | 38 | | 20 | 5 | | 12 | 1 |
| | แม่ฮ่องสอน | 18 | 9 | 27 | | 18 | | | 9 | |
| 1 | ลำพูน | 15 | 22 | 37 | | 11 | 4 | | 13 | 9 |
| | รวม | 81 | 69 | 150 | 0 | 69 | 12 | 0 | 58 | 11 |
| | ลำปาง | 52 | 3 | 55 | | 51 | 1 | 1 | 2 | |
| | พะเยา | 24 | 6 | 30 | | 21 | 3 | | 6 | |
| | แพร่ | 21 | 2 | 23 | | 20 | 1 | 1 | 1 | |
| 2 | สุโขทัย | 12 | 0 | 12 | | 12 | | | | |
| | รวม | 109 | 11 | 120 | 0 | 104 | 5 | 2 | 9 | 0 |
| | พิษณุโลก | 23 | 0 | 23 | | 23 | | | | |
| | น่าน | 60 | 0 | 60 | | 60 | | | | |
| | พิจิตร | 35 | 1 | 36 | | 35 | | | 1 | |
| 3 | อุตรดิตถ์ | 20 | 2 | 22 | | 20 | | | 2 | |
| | รวม | 138 | 3 | 141 | 0 | 138 | 0 | 0 | 3 | 0 |
| | นครสวรรค์ | 24 | 1 | 25 | | 24 | | | 1 | |
| | ตาก | 33 | 1 | 34 | 1 | 32 | | | 1 | |
| | กำแพงเพชร | 5 | 0 | 5 | | 5 | | | | |
| 4 | อุทัยธานี | 4 | 0 | 4 | | 4 | | | | |
| | รวม | 66 | 2 | 68 | 1 | 65 | 0 | 0 | 2 | 0 |
| | นครปฐม | 9 | 1 | 10 | 1 | 8 | | | 1 | |
| | สุพรรณบุรี | 20 | 1 | 21 | | 20 | | | 1 | |
| | ชัยนาท | 8 | 0 | 8 | | 8 | | | | |
| 5 | สมุทรสาคร | 0 | 1 | 1 | | | | 1 | | |
| | รวม | 37 | 3 | 40 | 1 | 36 | 0 | 1 | 2 | 0 |
| | นนทบุรี | 0 | 0 | 0 | | | | | | |
| | สมุทรปราการ | 1 | 0 | 1 | 1 | | | | | |
| | ปทุมธานี | 3 | 4 | 7 | | 3 | | 2 | 2 | |
| | อยุธยา | 16 | 4 | 20 | | 16 | | 1 | 3 | |
| | อ่างทอง | 13 | 1 | 14 | 1 | 8 | 4 | | 1 | |
| 6 | สิงห์บุรี | 6 | 0 | 6 | | 6 | | | | |
| | รวม | 39 | 9 | 48 | 2 | 33 | 4 | 3 | 6 | 0 |
| | สระบุรี | 7 | 0 | 7 | | 7 | | | | |
| | เพชรบูรณ์ | 42 | 1 | 43 | | 37 | 5 | | 1 | |
| | ลพบุรี | 30 | 1 | 31 | | 30 | | | 1 | |
| | นครนายก | 1 | 1 | 2 | | 1 | | | 1 | |
| 7 | ปราจีนบุรี | 22 | 2 | 24 | | 22 | | | 2 | |
| | รวม | 102 | 5 | 107 | 0 | 97 | 5 | 0 | 5 | 0 |

| สสภ. | จังหวัด | กำจัดไม่ถูกต้อง | | | รายละเอียด | | | | | |
|---|---|---|---|---|---|---|---|---|---|---|
| | | | | | รัฐ | | | เอกชน | | |
| | | รัฐ | เอกชน | รวม | Control Dump | Open Dump | Incinerator | Control Dump | Open Dump | Incinerator |
| | | | | | > 50 ตัน/วัน | | | > 50 ตัน/วัน | | |
| | ราชบุรี | 10 | 5 | 15 | | 9 | 1 | 2 | 3 | |
| | กาญจนบุรี | 36 | 3 | 39 | | 36 | | | 3 | |
| | สมุทรสงคราม | 0 | 0 | 0 | | | | | | |
| | เพชรบุรี | 13 | 1 | 14 | | 13 | | | 1 | |
| 8 | ประจวบคีรีขันธ์ | 16 | 1 | 17 | | 16 | | | 1 | |
| | รวม | 75 | 10 | 85 | 0 | 74 | 1 | 2 | 8 | 0 |
| | อุดรธานี | 78 | 9 | 87 | | 77 | 1 | | 9 | |
| | หนองคาย | 17 | 1 | 18 | | 17 | | | 1 | |
| | เลย | 48 | 0 | 48 | | 48 | | | | |
| | นครพนม | 39 | 0 | 39 | | 39 | | | | |
| | สกลนคร | 31 | 0 | 31 | | 31 | | | | |
| 9 | บึงกาฬ | 24 | 0 | 24 | | 24 | | | | |
| | รวม | 237 | 10 | 247 | 0 | 236 | 1 | 0 | 10 | 0 |
| | ขอนแก่น | 145 | 8 | 153 | 2 | 143 | | | 8 | |
| | มหาสารคาม | 46 | 2 | 48 | | 46 | | | 2 | |
| | กาฬสินธุ์ | 93 | 0 | 93 | | 88 | 5 | | | |
| | ชัยภูมิ | 42 | 0 | 42 | | 41 | 1 | | | |
| 10 | หนองบัวลำภู | 24 | 0 | 24 | | 24 | | | | |
| | รวม | 350 | 10 | 360 | 2 | 342 | 6 | 0 | 10 | 0 |
| | นครราชสีมา | 101 | 0 | 101 | | 101 | | | | |
| | สุรินทร์ | 19 | 0 | 19 | | 16 | 3 | | | |
| | บุรีรัมย์ | 49 | 0 | 49 | | 49 | | | | |
| 11 | ศรีสะเกษ | 41 | 2 | 43 | | 40 | 1 | | 2 | |
| | รวม | 210 | 2 | 212 | 0 | 206 | 4 | 0 | 2 | 0 |
| | อุบลราชธานี | 59 | 0 | 59 | | 59 | | | | |
| | อำนาจเจริญ | 16 | 0 | 16 | | 15 | 1 | | | |
| | ยโสธร | 47 | 1 | 48 | | 47 | | | 1 | |
| | มุกดาหาร | 14 | 0 | 14 | | 14 | | | | |
| 12 | ร้อยเอ็ด | 56 | 0 | 56 | | 56 | | | | |
| | รวม | 192 | 1 | 193 | 0 | 191 | 1 | 0 | 1 | 0 |
| | ชลบุรี | 18 | 6 | 24 | | 16 | 2 | 1 | 5 | |
| | ระยอง | 16 | 4 | 20 | 1 | 14 | 1 | | 4 | |
| | ตราด | 10 | 0 | 10 | | 10 | | | | |
| | จันทบุรี | 21 | 0 | 21 | | 20 | 1 | | | |
| | ฉะเชิงเทรา | 12 | 3 | 15 | | 12 | | | 3 | |
| 13 | สระแก้ว | 11 | 0 | 11 | | 11 | | | | |
| | รวม | 88 | 13 | 101 | 1 | 83 | 4 | 1 | 12 | 0 |
| | สุราษฎร์ธานี | 36 | 8 | 44 | | 36 | | 1 | 6 | 1 |
| | ชุมพร | 13 | 0 | 13 | 1 | 10 | 2 | | | |

| สสภ. | จังหวัด | กำจัดไม่ถูกต้อง | | | รายละเอียด | | | | | |
|---|---|---|---|---|---|---|---|---|---|---|
| | | | | | รัฐ | | | เอกชน | | |
| | | รัฐ | เอกชน | รวม | Control Dump | Open Dump | Incinerator | Control Dump | Open Dump | Incinerator |
| | | | | | > 50 ตัน/วัน | | | > 50 ตัน/วัน | | |
| | นครศรีธรรมราช | 27 | 4 | 31 | | 27 | | | 4 | |
| 14 | ระนอง | 13 | 1 | 14 | | 12 | 1 | | 1 | |
| | รวม | 89 | 13 | 102 | 1 | 85 | 3 | 1 | 11 | 1 |
| | ภูเก็ต | 0 | 0 | 0 | | | | | 0 | |
| | พังงา | 13 | 1 | 14 | | 13 | | | 1 | |
| | กระบี่ | 22 | 0 | 22 | 1 | 20 | 1 | | | |
| | ตรัง | 11 | 0 | 11 | | 10 | 1 | | | |
| 15 | สตูล | 25 | 1 | 26 | | 25 | | | 1 | |
| | รวม | 71 | 2 | 73 | 1 | 68 | 2 | 0 | 2 | 0 |
| | สงขลา | 25 | 2 | 27 | | 25 | | | 2 | |
| | นราธิวาส | 13 | 0 | 13 | | 13 | | | | |
| | ยะลา | 5 | 1 | 6 | | 5 | | | 1 | |
| | พัทลุง | 14 | 4 | 18 | | 12 | 2 | | 4 | |
| 16 | ปัตตานี | 20 | 25 | 45 | | 20 | | | 25 | |
| | รวม | 77 | 32 | 109 | 0 | 75 | 2 | 0 | 32 | 0 |
| | | 1961 | 195 | 2156 | 9 | 1902 | 50 | 10 | 173 | 12 |
| | ข้อมูล ณ วันที่ พฤษภาคม 2559 | | | | | | | | | |

# ภาคผนวก จ

# สถานที่กำจัดขยะมูลฝอยที่ประสบปัญหาไม่สามารถก่อสร้างหรือเปิดดำเนินการได้

**การรายงานแผนและผลการดำเนินงานแก้ไขปัญหาสถานที่กำจัดขยะมูลฝอยที่ประสบปัญหาก่อสร้างเสร็จแล้วไม่สามารถเปิดดำเนินการได้**

| ที่ | จังหวัด | องค์กรปกครองส่วนท้องถิ่น | โครงการ | สถานภาพ | ปัญหา/อุปสรรค | การดำเนินการแก้ไขปัญหา | |
|---|---|---|---|---|---|---|---|
| | | | | | | แผนการดำเนินงาน | ผลการดำเนินงาน |
| 1 | เชียงใหม่ | องค์การบริหารส่วนจังหวัดเชียงใหม่ | โรงงานคัดแยกขยะและทำปุ๋ยชีวภาพ | - การก่อสร้าง ☑ เสร็จ ☐ ไม่เสร็จ<br>- เปิดดำเนินการ ☐ ได้ ☑ ไม่ได้<br>- เปิดดำเนินการ (ปี) 2545-2548 .<br>- งบประมาณ (ล้านบาท) 465 .<br>- ปริมาณขยะ (ตัน/วัน) 136.6 .<br>- ข้อมูลอื่น ๆ | ปัจจุบันเครื่องจักรและพื้นที่พร้อมใช้งานแต่ไม่มีขยะเข้าระบบ เพราะไม่สามารถตกลงกับพื้นที่ในการให้ อปท. อื่นนำขยะมูลฝอยมากำจัดร่วม และบริษัท เอส ซี ไอ อีโค่เซอร์วิสเซส จำกัด ได้ยกเลิกสัญญากับ อบจ.เชียงใหม่แล้ว | ผู้ว่าราชการจังหวัดเชียงใหม่มอบหมายให้ นายชนะ แพ่งพิบูลย์ รองผู้ว่าราชการจังหวัดเชียงใหม่ พร้อมด้วยนายอำเภอและหน่วยงานที่รับผิดชอบ ลงพื้นที่เพื่อเจราจาพูดคุยกับชุมชน แต่เนื่องจากปริมาณขยะมูลฝอยไม่เข้าระบบ | หยุดดำเนินการ |
| 2 | เชียงราย | เทศบาลนครเชียงราย | โรงงานคัดแยกขยะและทำปุ๋ยชีวภาพ | - การก่อสร้าง ☑ เสร็จ ☐ ไม่เสร็จ<br>- เปิดดำเนินการ ☐ ได้ ☑ ไม่ได้<br>- เปิดดำเนินการ (ปี) 2554.<br>- งบประมาณ (ล้านบาท) 230,900,000 .<br>- ปริมาณขยะ (ตัน/วัน) 95<br>- ข้อมูลอื่น ๆ<br>1) โครงการก่อสร้างโรงงานคัดแยกขยะมูลฝอยรวมและทำปุ๋ยหมัก ได้รับงบประมาณก่อสร้าง จากกรมส่งเสริมการปกครองท้องถิ่น ผูกพันปี 2551-2553 งบประมาณก่อสร้างบางส่วน (ช่วงที่ 1) รายการก่อสร้าง-อาคารโรงงานคัดแยกขยะ พร้อมติดตั้งเครื่องจัดร คัดแยก 2 ชุด 1 หลัง | การดำเนินการจัดการกำจัดขยะมูลฝอยเทศบาลนครเชียงรายในสถานที่กำจัดขยะมูลฝอยที่อยู่ใน อปท. ต่างพื้นที่ คือ เทศบาลตำบลห้วยสัก ระยะทางประมาณ 25 กม.<br>การใช้พื้นที่จัดการกำจัดขยะมูลฝอยเทศบาลนครเชียงรายต้องจัดทำบันทึกข้อตกลง (MOU) กับเทศบาลตำบลห้วยสัก และต้องจ่ายเงินงบประมาณอุดหนุนให้ทุกปีงบประมาณเป็นเงินจำนวนมาก เพื่อดำเนินการกำจัดขยะ | -ทน.เชียงรายได้จัดทำบันทึกข้อตกลง (MOU) กับทต.ห้วยสัก ใหม่ เรื่องการให้เงินสนับสนุนและอณุญาตให้ใช้พื้นที่กำจัดขยะเป็นเวลา 15 ปี ตั้งแต่ปี พ.ศ. 2558 ถึงปีงบประมาณ พ.ศ. 2572 (ตามเงื่อนไขบันทึกข้อตกลง)<br>-การศึกษาข้อมูลเพื่อการจัดทำข้อกำหนด (TOR) โครงการสรรหาคัดเลือกเอกชนรับจ้างและลงทุนดำเนินงานโครงการ ในรูปแบบสัมปทาน ระยะเวลา 15 ปี เพื่อศึกษาหาข้อดีและเสีย งบประมาณ | - กองช่าง ฝ่ายสุขาภิบาล งานกำจัดขยะมูลฝอยได้ดำเนินการพิจารณาเพื่อการจัดทำข้อกำหนด/เงื่อนไขต่างๆ รวมทั้งการคำนวณค่าใช้จ่ายเป็นราคากลาง พิจารณาจัดจ้างฯเสนอผู้บริหารเทศบาล (ร่าง TOR) และการแต่งตั้งคณะกรรมการการจัดทำข้อกำหนด พิจารณาข้อกำหนด (TOR) และการแต่งตั้งคณะกรรมการจัดทำข้อกำหนด พิจารณาข้อกำหนด (TOR) ฉบับสมบูรณ์เสนอผู้บริหารเทศบาลพิจารณาการ |

| ที่ | จังหวัด | องค์กรปกครองส่วนท้องถิ่น | โครงการ | สถานภาพ | ปัญหา/อุปสรรค | การดำเนินการแก้ไขปัญหา | |
|---|---|---|---|---|---|---|---|
| | | | | | | แผนการดำเนินงาน | ผลการดำเนินงาน |
| | | | | -อาคารโรงงานหมักปุ๋ย 1 หลัง<br>-บ่อฝังกลบขยะตามหลักสุขาภิบาล จำนวน 1 บ่อ<br>-ระบบบ่อฝังกลบขยะตามหลักสุขาภิบาล จำนวน 1 บ่อ<br>-ระบบบำบัดน้ำเสีย จำนวน 1 แห่ง บ่อบำบัด 3 บ่อ และระบบรวมน้ำเสีย<br>-ระบบไฟฟ้า/ระบบน้ำประปาบาดาล/ถนนภายในโครงการ/ประตูรั้วและงานปรับพื้นที่บริเวณโรงงานฯ รายการก่อสร้างของโครงการฯ ยังไม่ได้รับงบประมาณดำเนินการก่อสร้างตามโครงการศึกษาฯ<br>-ระบบเครื่องจักรผลิตปุ๋ย/ก๊าซชีวภาพ<br>-อาคารสำนักงานและเครื่องชั่งขยะมูลฝอย<br>- โรงงานซ่อมบำรุงฯ<br>- เครื่องจักรกลและอุปกรณ์ปฏิบัติงาน<br>- บ่อฝังกลบขยะมูลฝอยคงเหลือจากระบบ<br>- อาคารบ้านพักพนักงาน /คนงาน<br>- รั้วรอบพื้นที่โครงการ<br>การทดลองเดินระบบโรงงานคัดแยกและฝังกลบขยะมูลฝอยคงเหลือจากระบบคัดแยกมูลฝอยรายวันในปี 2554 | ต่อเนื่องได้ตามรายละเอียดเงื่อนไขข้อตกลง โดยอนุมัติจังหวัดเพื่อดำเนินการ พร้อมทั้งการดำเนินงานใดๆ ในสถานที่กำจัดขยะต้องได้รับความเห็นชอบของสภาเทศบาลตำบลห้วยสักด้วย<br>จากปัญหาต้องทำบันทึกข้อตกลงใช้สถานที่กำจัดขยะช่วงปี 2554 (เทศบาลนครเชียงรายก่อสร้างโรงงานแล้วเสร็จอยู่ระหว่างการพิจารณาการเปิดดำเนินการเดินระบบโรงงานคัดแยก) เทศบาลตำบลห้วยสัก ยังไม่มีสภาเทศบาล เนื่องจากอยู่ระหว่างการยกฐานะจาก อบต. เป็นเทศบาล จนถึงปี 2556 เทศบาลตำบลห้วยสักมีสภาเทศบาลใหม่ ได้มีการทำบันทึกข้อตกลง เรื่องการให้เงินสนับสนุนทต. ห้วยสัก เพื่อดำเนินการกำจัดขยะในพื้นที่ต.ห้วยสัก (บันทึกข้อตกลง ปี 2556-2563 รวม 8 ปี) ใน | จำนวนมาก จากการหาข้อมูลยังไม่มีหน่วยราชการในประเทศไทย ที่ดำเนินการในลักษณะเดียวกันแล้วประสบความสำเร็จและมีประสิทธิภาพเพื่อนำมาเป็นแนวทางที่สมบูรณ์ได้เทศบาลได้มีการแต่งตั้งคณะกรรมการจัดทำข้อกำหนด (TOR) เพื่อการดำเนินการโครงการจัดจ้างเอกชนให้ผู้บริหารเทศบาลเห็นชอบแล้ว<br>-ผู้บริหารเทศบาลเห็นชอบ (TOR) เดือน ก.พ. 2558 เพื่อการเสนอโครงการขออนุมัติสภาเทศบาล เห็นชอบโครงการฯ และการกันเงินงบประมาณ เพื่อดำเนินการข้ามปี งบประมาณ (เดือน มี.ค. 2558)<br>-สภาเทศบาลนครเชียงรายเห็นชอบอนุมัติโครงการแล้ว เทศบาลแจ้งจังหวัดเชียงรายขออนุมัติดำเนินงารโครงการน พร้อมทั้งการพิจารณาโครงการ | ดำเนินการโครงการเพื่อเสนอขอสภาเทศบาลอนุมัติโครงการฯ |

| ที่ | จังหวัด | องค์กรปกครองส่วนท้องถิ่น | โครงการ | สถานภาพ | ปัญหา/อุปสรรค | การดำเนินการแก้ไขปัญหา | |
|---|---|---|---|---|---|---|---|
| | | | | | | แผนการดำเนินงาน | ผลการดำเนินงาน |
| | | | | มีผลการดำเนินงานการจัดการระบบโรงงานที่มีต้นทุนสูง (คิดเป็นค่าดำเนินงานกำจัดขยะในระบบโรงงานประมาณ 500-700 บาท/ตัน ทั้งนี้ขึ้นกับปริมาณการจัดจ้างคนงานและเครื่องจักรกลปฏิบัติงาน/ระบบจำเป็นต้องใช้แรงงานคนจำนวนมากในระบบคัดแยกและทำปุ๋ย บุคลากร 120 คน)<br>2) สถานภาพการจัดการกำจัดขยะมูลฝอย เทศบาลนครเชียงรายปัจจุบัน ได้ใช้ระบบกำจัดขยะมูลฝอยแบบฝังกลบขยะถูกต้องตามหลักสุขาภิบาล ในบ่อฝังกลบตามแบบวิศวกรรมสุขาภิบาล ที่ได้รับงบประมาณเงินอุดหนุนจากส่วนกลางก่อสร้างจำนวนทั้งหมด 6 บ่อ ฝังกลบเป็นชั้นๆ จำนวน 4 ชั้นๆละ 2.00 – 2.50 ม. ผ่านมาตั้งแต่ปี 2539 – ปัจจุบัน กว่าง 19 ปี ขยะฝักลบอยู่ในบ่อประมาณ 500,000 ตัน และประชาชนในพื้นที่ (ทต.ห้วยสัก) ยังให้การยอมรับการดำเนินงานของเทศบาลนครเชียงราย และดำเนินการกำจัดขยะมูลฝอยแบบฝังกลบแบบรายวันแล้วเสร็จในแต่ละวัน ใช้งบประมาณต่ำกว่า | ระหว่างปี 2557 เทศบาลนครเชียงราย อยู่ระหว่างพิจารณาการดำเนินการเพื่อสรรหาคัดเลือกเอกชนรับจ้างและลงทุนดำเนินงานโครงการกำจัดขยะมูลฝอยแบบครบวงจรในรูปผสมผสาน ขยะมูลฝอยรวมเข้าโรงงานคัดแยก (ขยะรีไซเคิล/ทำปุ๋ยหมัก/ก๊าซและพลังงานอื่น) ซึ่งเทศบาลได้จัดจ้างเอกชนเข้าดำเนินงานโครงการฯ ในปี 2557 จำนวน 1 ครั้ง แต่เทศบาลพิจารณาคุณสมบัติแล้วคุณสมบัติ ไม่ครบถ้วนและดำเนินการจัดจ้างไม่ได้<br>เทศบาลได้พิจารณาการจัดทำโครงการฯเพื่อสรรหาเอกชนรับจ้างและลงทุนดำเนินงานโครงการโดยการศึกษาหาข้อมูลเพื่อดำเนินโครงการฯ การจัดทำข้อกำหนด (TOR) เพื่อจูงใจเอกชนรับจ้างลงทุนดำเนินงานจัดการขยะมูลฝอยในสถานที่ | ดำเนินการวงเงินเกิน 5 ล้านบาท ดำเนินงานโครงการต่อไปได้ (เดือนมี.ค. – เม.ย. 2558) | |

| ที่ | จังหวัด | อ ง ค์ ก ร ปกครอง ส่วนท้องถิ่น | โครงการ | สถานภาพ | ปัญหา/อุปสรรค | การดำเนินการแก้ไขปัญหา | |
|---|---|---|---|---|---|---|---|
| | | | | | | แผนการดำเนินงาน | ผลการดำเนินงาน |
| | | | | ระบบโรคัดแยกมาก (ค่ากำจัดขยะมูลฝอย รวมร้านฝังกลบรายวัน ราคาเฉลี่ย 170 บาท/ตัน)<br>3) การใช้พื้นที่สถานที่กำจัดขยะมูลฝอยเทศบาลนครเชียงรายในปัจจุบัน พื้นที่ทั้งหมด 323 ไร่ แยกการใช้งานเป็น<br>1. โครงการกำจัดขยะฝังกลบตามหลักสุขาภิบาลในบ่อกลบ 123 ไร่ ฝังกลบ 5 บ่อ<br>2. โครงการก่อสร้างโรงงานคัดแยกขยะ/หมักปุ๋ยพื้นที่ประมาณ 50 ไร่ รวมบ่อฝังกลบ 1 บ่อ และระบบบำบัดน้ำเสีย/ระบบน้ำประปาบาดาล<br>3. คงเหลือพื้นที่ว่างเปล่า (เป็นทุ่งนาปลูกข้า อีกประมาณกว่า 100 ไร่ )<br>4. ปริมาณขยะมูลฝอยรวมเข้ากำจัดในสถานที่กำจัดขยะเทศบาลนครเชียงราย<br>4.1ปริมาณขยะจากเขตเทศบาลนครเชียงราบพื้นที่ 60.85 ตร.กม ปริมาณขยะเฉลี่ย 90 ตัง/วัน<br>4.2 ปริมาณขยะจากเขตบาลตำบลห้วนสัก พื้นที่ 108.45 ตร. ปริมาณที่เฉลี่ย 5 ตัน/วัน (ทน.เชียงรายกำจัดให้โดยไม่มีค่าใช้จ่าย) | กำจัดขยะ ทน.เชียงราย จึงได้ขอทำบันทึกข้อตกลง (MOU) กับ ทต.ห้วยสักใหม่ ให้มีระยะเวลายาวนานมากขึ้น เมื่อวันที่ 17 พ.ย. 2557 เรื่องการให้มีเงินสนับสนุนและการใช้สถานที่กำจัดขยะตามเงื่อนไขถึงปี 2572 รวม 15 ปี แล้ว<br>ผู้บริหารเทศบาลนครเชียงราย จึงได้จัดตั้งงบประมาณรายจ่ายประจำปี 2558 เพื่อดำเนินงานโครงการประกาศสรรหาและคัดเลือกเอกชนรับจ้างและลงทุนตามข้อกำหนดเงื่อนไขโครงการระหว่างปี 2558 – 2572<br><u>สรุป</u> ปัญหาการเปิดดำเนินการเดินระบบฯ<br>– เอกชนผู้รับจ้างและลงทุน ที่มีความพร้อมประสบการณ์ชำนาญการและมีประสิทธิภาพดำเนินงานโครงการฯหายาก | | |

| ที่ | จังหวัด | องค์กรปกครองส่วนท้องถิ่น | โครงการ | สถานภาพ | ปัญหา/อุปสรรค | การดำเนินการแก้ไขปัญหา | |
|---|---|---|---|---|---|---|---|
| | | | | | | แผนการดำเนินงาน | ผลการดำเนินงาน |
| | | | | | – ปัญหาการดำเนินงานแบบมีเงื่อนไข กับอปท.ต่างพื้นที่จากการทำบันทึกข้อตกลง (MOU) จึงทำให้หาผู้รับจ้างและลงทุนได้ลำบาก<br>– ระบบโรงานคัดแยก (วัสดุรีไซเคิล) และจัดทำปุ๋ยต้องใช้แรงงานคนจำนวนมาก แรงงานทำงานในโรงงานหายาก ทำงานไม่ได้ประสิทธิภาพต่อเนื่อง ค่าจ้างแรงงานสูง<br>– ปัญหาเทศบาลนครเชียงรายต้องตั้งงบประมาณค่าใช้จ่ายดำเนินงานโครงการฯ งบประมาณจำนวนมากในแต่ละปี ทำให้มีปัญหากับฐานะการเงินการคลังของเทศบาล<br>– การจัดทำข้อกำหนด (TOR) จัดจ้างเอกชน เพื่อให้ได้ผู้รับจ้างและลงทุนงานโครงการฯ ที่มีประสิทธิภาพดำเนินงานแล้วราชการได้ประโยชน์ไม่เสียหาย ยากต่อการจัดทำ | | |

| ที่ | จังหวัด | องค์กรปกครองส่วนท้องถิ่น | โครงการ | สถานภาพ | ปัญหา/อุปสรรค | การดำเนินการแก้ไขปัญหา | |
|---|---|---|---|---|---|---|---|
| | | | | | | แผนการดำเนินงาน | ผลการดำเนินงาน |
| | | | | | ข้อกำหนดและเงื่อนไขจัดจ้างในระยะยาวได้ | | |
| 3 | ชัยนาท | เทศบาลเมืองชัยนาท | ก่อสร้างศูนย์กำจัดขยะมูลฝอยแบบครบวงจร (SL) | - การก่อสร้าง ☑ เสร็จ ☐ ไม่เสร็จ<br>- เปิดดำเนินการ ☐ ได้ ☑ ไม่ได้<br>- เปิดดำเนินการ (ปี) 2553<br>- งบประมาณ (ล้านบาท) 32.578<br>- ปริมาณขยะ (ตัน/วัน) 32.8 | - ไม่มีผู้ดูแลในพื้นที่ (ทม.ชัยนาท เป็นเจ้าของโครงการ แต่ พท. ดำเนินการอยู่ห่างจาก ทม.ชัยนาท ระยะทางประมาณ 60 กม.) และ จังหวัดยังไม่มีการมอบหมายหน่วยงานใดเข้ามาบริหารจัดการ<br>- อปท.ในพื้นที่ ต.หนองมะโมงไม่พร้อมที่จะนำขยะมาทิ้ง (เส้นทางเข้าออก มีลักษณะคดเคี้ยว ไม่เหมาะแก่การสัญจรในช่วงฤดูฝน จ.ชัยนาท มีสถานีขนถ่าย 1 แห่ง ตั้งอยู่ ทต.โพธิ์พิทักษ์ แต่ยังไม่เปิดใช้งาน เนื่องจาก ยังก่อสร้างไม่แล้วเสร็จ จึงยังไม่มีการนำขยะมาทิ้ง ณ ศูนย์ดังกล่าว | 1. ปรับปรุงสถานที่กำจัดขยะมูลฝอยหนองมะโมง<br>2. สนับสนุนภาคเอกชนเข้ามาลงทุนดำเนินการกำจัดขยะมูลฝอยในพื้นที่เพื่อแปรรูปเป็นพลังงาน (Model M)<br>3. จัดกลุ่ม (Cluster) อปท. ที่มาร่วมกำจัดขยะมูลฝอย จำนวน 28 แห่ง ปริมาณขยะมูลฝอย 147 ตัน/วัน | - |
| 4 | สมุทรสาคร | เทศบาลนครอ้อมน้อย | ก่อสร้างศูนย์กำจัดขยะมูล | - การก่อสร้าง ☑ เสร็จ ☐ ไม่เสร็จ<br>- เปิดดำเนินการ ☐ ได้ ☑ ไม่ได้ | เปิดดำเนินการไม่ได้ เนื่องจากการคัดค้านจากประชาชน | 1. การสร้างความเข้าใจกับประชาชน | |

| ที่ | จังหวัด | องค์กรปกครองส่วนท้องถิ่น | โครงการ | สถานภาพ | ปัญหา/อุปสรรค | การดำเนินการแก้ไขปัญหา | |
|---|---|---|---|---|---|---|---|
| | | | | | | แผนการดำเนินงาน | ผลการดำเนินงาน |
| | | | ฝอยแบบครบวงจร (SL) | – เปิดดำเนินการ (ปี) 2540-2542 ...<br>– งบประมาณ (ล้านบาท).....<br>– ปริมาณขยะ (ตัน/วัน) 90 .....<br>ข้อมูลอื่น ๆ<br>ครั้งที่ 1 ปี พ.ศ. 2540 – 2542<br>งบประมาณก่อสร้าง 40 ล้านบาท<br>ครั้งที่ 2 ปี พ.ศ. 2547 – 2550<br>งบประมาณก่อสร้าง 84.412 ล้านบาท | โดยรอบสถานที่กำจัดขยะมูลฝอย | 2. การพิจารณาปรับปรุงเพื่อเป็นศูนย์รวบรวมของเสียอันตรายจากชุมชน<br>3. พิจารณาปรับปรุงเป็นระบบคัดแยกและฝังกลบ<br>4. ระบบคัดแยกและกำจัดโดยการเผา | |
| 5 | ปทุมธานี | เทศบาลเมืองคูคต | ศูนย์กำจัดขยะมูลฝอยฝั่งตะวันออก (SL) | – การก่อสร้าง ☑ เสร็จ ☐ ไม่เสร็จ<br>– เปิดดำเนินการ ☐ ได้ ☑ ไม่ได้<br>– เปิดดำเนินการ (ปี).....<br>– งบประมาณ (ล้านบาท) 343,870,000<br>– ปริมาณขยะ (ตัน/วัน) ทม.คูคต 100 ตัน/วัน รวมทั้งอำเภอลำลูกกา 372 ตัน/วัน รวมทั้งจังหวัด 1,829 ตัน/วัน<br>– ข้อมูลอื่นๆ<br>ปัจจุบันอาคารและระบบสาธารณูปโภคที่ก่อสร้างไว้ชำรุดเสียหายทั้งหมด | ประชาชนต่อต้านคัดค้านอย่างรุนแรงมาโดยตลอด แม้จะมีความพยายามที่จะเปิดดำเนินการจากส่วนราชการที่เกี่ยวข้องหลายๆ ส่วน ก็ไม่สามารถเปิดดำเนินการได้ | 1. ไม่มีข้อมูล<br>2. ส่งเสริมให้เอกชนลงทุนจัดการขยะในสถานที่แห่งใหม่ ในรูปแบบของแปรรูปขยะให้เป็นพลังงาน | 1. ปี 2552 จังหวัดปทุมธานี ได้ศึกษาความเหมาะสมและความเป็นไปได้ในการนำพื้นที่ศูนย์กำจัดขยะมูลฝอยนี้มาใช้ โดยว่าจ้างมหาวิทยาลัยเกษตรศาสตร์เป็นที่ปรึกษา ซึ่งผลการศึกษาพบว่า ประชาชนบริเวณที่ตั้งของศูนย์กำจัดขยะ 100% ไม่เห็นด้วยหากจะมีการใช้พื้นที่นี้เป็นสถานที่กำจัดขยะ<br>2. ได้จัดเวทีรับฟังความคิดเห็นของประชาชนเกี่ยวกับการสร้างระบบกำจัดขยะแห่งใหม่ที่ตำบลเชียงรากใหญ่ เมื่อวันที่ 16 พ.ย. 57 และทำ |

| ที่ | จังหวัด | องค์กรปกครองส่วนท้องถิ่น | โครงการ | สถานภาพ | ปัญหา/อุปสรรค | การดำเนินการแก้ไขปัญหา | |
|---|---|---|---|---|---|---|---|
| | | | | | | แผนการดำเนินงาน | ผลการดำเนินงาน |
| | | | | | | | MOU ร่วมกันระหว่างอปท. ส่วนราชการที่เกี่ยวข้อง, ภาคเอกชนเมื่อวันที่ 25 ธ.ค. 57 แต่ทั้งนี้ประชาชนในพื้นที่ยังไม่ยอมรับ |
| 6 | ปทุมธานี | เทศบาลเมืองปทุมธานี | ศูนย์กำจัดขยะมูลฝอยฝังตะวันตก (SL) | - การก่อสร้าง ☑ เสร็จ ☐ ไม่เสร็จ<br>- เปิดดำเนินการ ☐ ได้ ☑ ไม่ได้<br>- เปิดดำเนินการ (ปี) 2538-2540 ..<br>- ปริมาณขยะ (ตัน/วัน) ทม.ปทุมธานี 35 ตัน/วัน รวมทั้งอำเภอเมือง 337 ตัน/วัน รวมทั้งจังหวัด 1829 ตัน/วัน | ประชาชนต่อต้านคัดค้านอย่างรุนแรงมาโดยตลอด | ส่งเสริมให้เอกชนลงทุนจัดการขยะมูลฝอยในรูปแบบของการแปรรูปขยะมูลฝอยให้เป็นพลังงาน | บริษัทเอกชนอยู่ระหว่างการประสานดำเนินงานกับเทศบาลเมืองปทุมธานี ซึ่งเป็นเจ้าของที่ดินแปลงนี้ ซึ่งยังไม่ได้รับความชัดเจนในการดำเนินงาน |
| 7 | นครนายก | เทศบาลเมืองนครนายก | ก่อสร้างศูนย์กำจัดขยะมูลฝอยแบบครบวงจร (SL) | - การก่อสร้าง ☑ เสร็จ ☐ ไม่เสร็จ<br>- เปิดดำเนินการ ☐ ได้ ☑ ไม่ได้<br>- เปิดดำเนินการ (ปี) 2548-2549 ..<br>- งบประมาณ (ล้านบาท) 51.69 .....<br>- ปริมาณขยะ (ตัน/วัน) 28 ..... | ปิดดำเนินการ ตั้งแต่เดือนมกราคม 2554 เนื่องจากประชาชนต่อต้าน ร้องเรียนกลิ่นเหม็นรบกวน และมีขยะมูลฝอยเกือบเต็มพื้นที่ | เทศบาลแก้ปัญหาโดยเก็บขนขยะมูลฝอยไปกำจัดที่โรงงานบริษัท ทีพีไอโพลีน จำกัด อ.แก่งคอย จ.สระบุรี | ขนขยะมูลฝอยไปกำจัดที่โรงงาน บริษัท ทีพีไอโพลีน จำกัด อ.แก่งคอย จ.สระบุรี |
| 8 | เพชรบูรณ์ | เทศบาลตำบลชนแดน | ศูนย์กำจัดขยะมูลฝอยรวมแบบครบวงจร | - การก่อสร้าง ☑ เสร็จ ☐ ไม่เสร็จ<br>- เปิดดำเนินการ ☐ ได้ ☑ ไม่ได้บางส่วน<br>- เปิดดำเนินการ (ปี) 2557-ปัจจุบัน ..<br>- งบประมาณ (ล้านบาท) 73.61 .....<br>- ปริมาณขยะ (ตัน/วัน) 10 ..... | ไม่สามารถดำเนินการในส่วนโรงคัดแยกขยะมูลฝอยได้ เนื่องจากปริมาณขยะมูลฝอยที่เข้าสู่ระบบคัดแยกมีน้อยกว่าที่ได้ประเมินเอาไว้ ทั้งนี้ปริมาณขยะที่รวบรวมได้ประมาณวันละไม่เกิน 10 ตัน จะถูกนำไปเทกองในบ่อฝังกลบขยะมูลฝอย | สร้างความเข้าใจกับ อปท. ที่ร่วมลงนาม MOU เพื่อรวบรวมและขนส่งขยะมูลฝอยไปกำจัดให้ได้ตามที่ออกแบบไว้ | - |

| ที่ | จังหวัด | องค์กรปกครองส่วนท้องถิ่น | โครงการ | สถานภาพ | ปัญหา/อุปสรรค | การดำเนินการแก้ไขปัญหา | |
|---|---|---|---|---|---|---|---|
| | | | | | | แผนการดำเนินงาน | ผลการดำเนินงาน |
| 9 | สมุทรสงคราม | เทศบาลเมืองสมุทรสงคราม | ก่อสร้างศูนย์กำจัดขยะมูลฝอยแบบครบวงจร (SL) | - การก่อสร้าง ☑ เสร็จ ☐ ไม่เสร็จ<br>- เปิดดำเนินการ ☐ ได้ ☑ ไม่ได้<br>- เปิดดำเนินการ (ปี) 2540-2544<br>- งบประมาณ (ล้านบาท) 46.857<br>- ปริมาณขยะ (ตัน/วัน) 32<br>- ข้อมูลอื่น ๆ<br>กระทรวงวิทยาศาสตร์ เทคโนโลยีและสิ่งแวดล้อม (กองทุนสิ่งแวดล้อม และ JBIC) เป็นหน่วยสนับสนุนงบประมาณก่อสร้างระหว่างปี 2541-2543 ก่อสร้างแล้วเสร็จ ปี 2543 | เนื่องจากมีการดำเนินการที่ไม่เหมาะสม เช่น ปล่อยให้น้ำชะขยะมูลฝอยไหลไปยังนากุ้งที่อยู่ใกล้เคียง ทำให้เกิดการต่อต้านจากประชาชนที่อยู่บริเวณใกล้เคียง และกลายเป็นประเด็นการเมือง จึงถูกปิดในปี พ.ศ. 2544 | ปัจจุบัน อบต.ลาดใหญ่ และชุมชนยินยอมให้ เทศบาลเมืองสมุทรสงคราม ทิ้งได้เฉพาะขยะประเภทวัสดุก่อสร้างและเศษไม้ โดยในแผนการบริหารจัดการขยะมูลฝอยของจังหวัดสมุทรสงคราม พ.ศ. 2558 – 2562 ได้กำหนดให้ เทศบาลเมืองสมุทรสงคราม ศึกษาความเหมาะสม เพื่อเปิดเป็นศูนย์กำจัดขยะมูลฝอยรวมของจังหวัดในรูปแบบที่ชุมชนเห็นชอบ โดยเป็นรูปแบบผสมผสาน คัดแยก / RDF / ฝังกลบ / หมักทำปุ๋ย | ปัจจุบันการกำจัดขยะมูลฝอยของจังหวัดสมุทรสงคราม ดำเนินการโดยองค์กรปกครองส่วนท้องถิ่นจัดจ้างเอกชนนำไปกำจัดในพื้นที่จังหวัดราชบุรี |
| 10 | อุดรธานี | ทต.บ้านเชียง | ก่อสร้างศูนย์กำจัดขยะมูลฝอยแบบครบวงจร (SL) | - การก่อสร้าง ☑ เสร็จ ☐ ไม่เสร็จ<br>- เปิดดำเนินการ ☐ ได้ ☑ ไม่ได้<br>- เปิดดำเนินการ (ปี)<br>- งบประมาณ (ล้านบาท) 7.037<br>- ปริมาณขยะ (ตัน/วัน) 12<br>- ข้อมูลอื่น ๆ<br>ได้รับงบกากใต้แผนปฏิบัติการเพื่อการจัดการคุณภาพสิ่งแวดล้อมในระดับจังหวัด ปี 2541 จากกระทรวงวิทยาศาสตร์ เทคโนโลยี และ | พื้นที่ 53 ไร่ ไม่ได้เข้าไปใช้ประโยชน์ ตั้งแต่ ปี 2547 เนื่องจากระบบกำจัดขยะมูลฝอยไม่มีความพร้อมในการดำเนินการ เพราะระบบไม่ได้มาตรฐาน เช่น โครงสร้างพื้นฐาน มีเพียงอาคารจอดรถและบ่อดิน แบบอัดแกนดินเหนียว จำนวน 2 บ่อ ไม่มีระบบรวบรวมและบำบัดน้ำ | เนื่องจากเป็นมติประชาชน องค์กรปกครองส่วนท้องถิ่น และหน่วยงานราชการที่เกี่ยวข้อง ไม่ต้องการให้มีการใช้สถานที่กำจัดขยะมูลฝอยดังกล่าว เพราะตั้งอยู่ด้านหน้าทางเข้าแหล่งมรดกโลกบ้านเชียง ดังนั้น ทต.บ้านเชียง จึงได้จัดหาสถานที่แห่งใหม่สำหรับกำจัดขยะมูลฝอย | ทต.บ้านเชียง จัดหาสถานที่กำจัดขยะมูลฝอยแห่งใหม่แล้ว จำนวน 21 ไร่ ซึ่งเป็นพื้นที่สาธารณประโยชน์ ขนาด 6.25 ไร่ และซื้อเพิ่มอีก 14 ไร่ อยู่ในเขต อบต.บ้านเชียง |

| ที่ | จังหวัด | องค์กรปกครองส่วนท้องถิ่น | โครงการ | สถานภาพ | ปัญหา/อุปสรรค | การดำเนินการแก้ไขปัญหา | |
|---|---|---|---|---|---|---|---|
| | | | | | | แผนการดำเนินงาน | ผลการดำเนินงาน |
| | | | | สิ่งแวดล้อม (งบมิยาซาวา) | เสีย ไม่มีระบบระบายก๊าซ และไม่มีองค์ประกอบอื่นๆ ที่จำเป็น เช่น อาคารเครื่องชั่งน้ำหนักขยะ เครื่องจักรกลในการฝังกลบขยะ ไม่มีระบบสาธารณูปโภค มีหญ้ารกเต็มพื้นที่โครงการ อีกทั้งถนนด้านหน้าสถานที่กำจัดขยะมูลฝอยเป็นเส้นทางหลักในการเดินทางไปยังแหล่งมรดกโลกบ้านเชียง ทำให้มีนักท่องเที่ยวเดินทางผ่านตลอด | | |
| 11 | อุบลราชธานี | เทศบาลนครอุบลราชธานี | ก่อสร้างศูนย์กำจัดขยะมูลฝอยแบบครบวงจร (SL) | - การก่อสร้าง ☑ เสร็จ ☐ ไม่เสร็จ<br>- เปิดดำเนินการ ☐ ได้ ☑ ไม่ได้<br>- เปิดดำเนินการ (ปี) 2539-2542<br>- งบประมาณ (ล้านบาท) 72.290<br>- ปริมาณขยะ (ตัน/วัน) 109<br>- ข้อมูลอื่น ๆ<br>ปัจจุบัน ศูนย์กำจัดขยะมูลฝอยของเทศบาลนครอุบลราชธานี ไม่สามารถเปิดใช้งานได้ จึงปล่อยพื้นที่ให้ทิ้งร้าง โดยนำเฉาเครื่องมือและเครื่องจักรที่ได้รับการสนับสนุนมาพร้อมกับโครงการ ไปช่วยดำเนินการที่ศูนย์กำจัดขยะมูลฝอย ของ เทศบาลเมืองวารินชำ | ได้รับการต่อต้านจากประชาชนในพื้นที่และผลกระทบจากปัญหาทางการเมืองในพื้นที่ | ศูนย์กำจัดขยะมูลฝอยแบบครบวงจรของเทศบาลนครอุบลราชธานี ที่ป่าสงวนแห่งชาติป่าดอนเม่า ตำบลแจระแม อำเภอเมือง จังหวัดอุบลราชธานี ซึ่งเทศบาลนครอุบลราชธานีได้รับงบประมาณก่อสร้างระหว่างปี 2539-2542 การก่อสร้างแล้วเสร็จ แต่ไม่สามารถเปิดดำเนินการได้ เนื่องจากได้รับการต่อต้านจากประชาชนในพื้นที่ ตำบลแจระแม อำเภอเมือง จังหวัด | ปัจจุบันขยะมูลฝอยของเทศบาลนครอุบลราชธานีถูกนำไปกำจัดยังสถานที่กำจัดขยะมูลฝอยของเทศบาลเมืองวารินชำราบ ซึ่งดำเนินการด้วยการฝังกลบอย่างถูกหลักวิชาการ |

| ที่ | จังหวัด | องค์กรปกครองส่วนท้องถิ่น | โครงการ | สถานภาพ | ปัญหา/อุปสรรค | การดำเนินการแก้ไขปัญหา | |
|---|---|---|---|---|---|---|---|
| | | | | | | แผนการดำเนินงาน | ผลการดำเนินงาน |
| | | | | ราบ และนำขยะมูลฝอยของเทศบาลนครอุบลราชธานีไปกำจัดที่ ศูนย์กำจัดขยะมูลฝอย ของ เทศบาลเมืองวารินชำราบ | | อุบลราชธานี จังหวัดอุบลราชธานี ได้มีหนังสือด่วนที่สุด ที่ อบ 0013.2/ว 37 ลงวันที่ 7 มกราคม 2558 แจ้งให้เทศบาลนครอุบลราชธานี จัดทำแผนและผลการดำเนินงานการแก้ไขปัญหาเรื่องสถานที่กำจัดขยะมูลฝอยที่ประสบปัญหาส่งให้สำนักงานทรัพยากรธรรมชาติและสิ่งแวดล้อมแล้ว แต่ยังไม่ทราบผลดำเนินการ | |
| 12 | อุบลราชธานี | เทศบาลเมืองเดชอุดม | ก่อสร้างศูนย์กำจัดขยะมูลฝอยแบบครบวงจร (SL) | - การก่อสร้าง ☑ เสร็จ ☐ ไม่เสร็จ<br>- เปิดดำเนินการ ☐ ได้ ☑ ไม่ได้<br>- เปิดดำเนินการ (ปี) 2552-2553<br>- งบประมาณ (ล้านบาท) 78.80<br>- ปริมาณขยะ (ตัน/วัน) ..... | ได้รับการต่อต้านจากประชาชนในพื้นที่ และผลกระทบจากปัญหาทางการเมืองท้องถิ่น | รอง.ผวจ.อุบลราชธานี ได้ลงพื้นที่เพื่อสำรวจปัญหาและไกล่เกลี่ยเรื่องเปิดศูนย์กำจัดขยะมูลฝอย โดยให้ อบต.กลาง ซึ่งเป็นพื้นที่ตั้งของศูนย์กำจัดขยะมูลฝอย ทำความเข้าใจกับประชาชนในหมู่บ้าน เพื่อจะให้สามารถเปิดศูนย์กำจัดขยะมูลฝอย ได้ในช่วงต้นปี 2558 | จังหวัดอุบลราชธานี ได้มีคำสั่งที่ 4065/2557 ลงวันที่ 20 ตุลาคม พ.ศ. 2557 เรื่องแต่งตั้งคณะกรรมการตรวจสอบกรณีพิพาทเกี่ยวกับการนำขยะไปกำจัดขยะของเทศบาลเมืองเดชอุดม เพื่อตรวจสอบปัญหา อุปสรรค พร้อมเสนอความเห็นกรณีพิพาทดังกล่าว ซึ่งคณะกรรมการตรวจสอบกรณีพิพาทเกี่ยวกับการนำขยะไปกำจัด ณ สถานที่กำจัดขยะของ |

| ที่ | จังหวัด | องค์กรปกครองส่วนท้องถิ่น | โครงการ | สถานภาพ | ปัญหา/อุปสรรค | การดำเนินการแก้ไขปัญหา | |
|---|---|---|---|---|---|---|---|
| | | | | | | แผนการดำเนินงาน | ผลการดำเนินงาน |
| | | | | | | | เทศบาลเมืองเดชอุดม โดยรองผู้ว่าราชการจังหวัดอุบลราชธานี (นายคันฉัตร ตันเสถียร) ประธานกรรมการและเจ้าหน้าที่หน่วยงานที่เกี่ยวข้องได้ดำเนินการตรวจสอบข้อเท็จจริงและประชุมหารือแนวทางแก้ไขปัญหา จำนวน 3 ครั้ง ดังนี้<br>1. การประชุมครั้งที่ 1 วันที่ 30 ตุลาคม 2557 ที่ห้องประชุมเทศบาลเมืองเดชอุดม คณะกรรมการตรวจสอบกรณีพิพาทเกี่ยวกับการนำขยะไปกำจัด ณ สถานที่กำจัดขยะของเทศบาลเมืองเดชอุดม ร่วมประชุมกับเจ้าหน้าที่เทศบาลเมืองเดชอุดม เทศบาลตำบลกลาง และตัวแทนประชาชนตำบลกลาง อำเภอเดชอุดม เพื่อหาแนวทางการแก้ไขปัญหาบ่อกำจัดขยะเมืองเดชอุดมที่ยังไม่สามารถเปิดใช้งานได้ ซึ่งตัวแทนจากประชาชน |

| ที่ | จังหวัด | องค์กรปกครองส่วนท้องถิ่น | โครงการ | สถานภาพ | ปัญหา/อุปสรรค | การดำเนินการแก้ไขปัญหา | |
|---|---|---|---|---|---|---|---|
| | | | | | | แผนการดำเนินงาน | ผลการดำเนินงาน |
| | | | | | | | ตำบลกลางเสนอขอให้มีคนกลางจากจังหวัดเป็นผู้ไกล่เกลี่ยข้อพิพาทดังกล่าว<br>2. การประชุมครั้งที่ 2 คณะกรรมการฯจากจังหวัดอุบลราชธานี ประกอบด้วย รองผู้ว่าราชการจังหวัดอุบลราชธานี (นายคันฉัตร ตันเสถียร) และเจ้าหน้าที่หน่วยงานที่เกี่ยวข้องได้แก่ สนง.ส่งเสริมการปกครองส่วนท้องถิ่นจังหวัดอุบลราชธานี สนง.สสจ.อุบลราชธานี สนง.โยธาธิการและผังเมืองจังหวัดอุบลราชธานี สนง.สทจ.อุบลราชธานี ทม.เดชอุดม ทต.กลาง สสภ.12 อุบลราชธานี และประชาชนตำบลกลาง ได้ไปประชุมชี้แจงแนวทางการดำเนินงานระบบกำจัดขยะมูลฝอยของ ทม.เดชอุดม ที่โรงรียนบ้านกลาง เมื่อวันที่ 14 มกราคม 2558 จากการประชุมได้มี |

| ที่ | จังหวัด | องค์กรปกครองส่วนท้องถิ่น | โครงการ | สถานภาพ | ปัญหา/อุปสรรค | การดำเนินการแก้ไขปัญหา | |
|---|---|---|---|---|---|---|---|
| | | | | | | แผนการดำเนินงาน | ผลการดำเนินงาน |
| | | | | | | | การมอบหมายงานให้เทศบาลเมืองเดชอุดมเตรียมความพร้อมระบบกำจัดขยะมูลฝอยให้สามารถกำจัดขยะมูลฝอยได้โดยไม่ส่งผลกระทบชุมชนบ้านกลาง และให้อำเภอเดชอุดมเป็นหน่วยงานหลักดำเนินการเชิญตัวแทนประชาชนตำบลกลางตรวจดูระบบกำจัดขยะเทศบาลเมืองเดชอุดมภายหลังจากที่เทศบาลเมืองเดชอุดมได้เตรียมความพร้อมระบบกำจัดขยะมูลฝอยแล้ว<br>3. การประชุมครั้งที่ 3 คณะกรรมการฯ ระดับจังหวัดอุบลราชธานี ได้แก่ สนง.ส่งเสริมการปกครองส่วนท้องถิ่นจังหวัดอุบลราชธานี สนง.สสจ.อุบลราชธานี สนง.โยธาธิการและผังเมืองจังหวัดอุบลราชธานี สนง.สทจ.อุบลราชธานี สสภ.12 อุบลราชธานี ได้ |

| ที่ | จังหวัด | องค์กรปกครองส่วนท้องถิ่น | โครงการ | สถานภาพ | ปัญหา/อุปสรรค | การดำเนินการแก้ไขปัญหา | |
|---|---|---|---|---|---|---|---|
| | | | | | | แผนการดำเนินงาน | ผลการดำเนินงาน |
| | | | | | | | ประชุมหารือการแก้ไขปัญหากรณีพิพาทสถานที่กำจัดขยะของเทศบาลเมืองเดชอุดม เมื่อวันที่ 19 มกราคม 2558 ณ ห้องรองผู้ว่าราชการจังหวัดอุบลราชธานี (นายคันฉัตร ตันเสถียร) ซึ่งประธานคณะกรรมการได้มอบหมายให้ สนง.ส่งเสริมการปกครองส่วนท้องถิ่นจังหวัดอุบลราชธานีประสานหน่วยงานและทำหนังสือมอบหมายงานให้หน่วยงานที่เกี่ยวข้องเพื่อดำเนินการแก้ไขข้อพิพาท ได้แก่ การจัดทีมงานมวลชนสัมพันธ์ทำความเข้าใจกับประชาชนตำบลกลางให้มีความรู้ความเข้าใจการจัดการขยะมูลฝอยแก่ชุมชนบ้านกลางเพื่อให้ระบบกำจัดขยะสามารถเปิดใช้งานได้ภายในเดือนเมษายน 2558<br>4. ปัจจุบันยังไม่สามารถเปิด |

| ที่ | จังหวัด | องค์กรปกครองส่วนท้องถิ่น | โครงการ | สถานภาพ | ปัญหา/อุปสรรค | การดำเนินการแก้ไขปัญหา | |
|---|---|---|---|---|---|---|---|
| | | | | | | แผนการดำเนินงาน | ผลการดำเนินงาน |
| | | | | | | | ดำเนินการได้ขยะมูลฝอยของเทศบาลเมืองเดชอุดมจะถูกนำไปกำจัดยังสถานที่กำจัดขยะมูลฝอยของเทศบาลเมืองวารินชำราบ |
| 13 | ชลบุรี | องค์การบริหารส่วนจังหวัดชลบุรี | ก่อสร้างศูนย์กำจัดขยะมูลฝอยแบบครบวงจร (SL) | - การก่อสร้าง ☑ เสร็จ ☐ ไม่เสร็จ<br>- เปิดดำเนินการ ☐ ได้ ☑ ไม่ได้<br>- เปิดดำเนินการ (ปี) 2548<br>- งบประมาณ (ล้านบาท) 808.5364<br>- ปริมาณขยะ (ตัน/วัน) 400 | ผลการศึกษาความเหมาะสมการพัฒนาเทคโนโลยีกำจัดขยะมูลฝอยของศูนย์ฯ อบจ.ชลบุรี ประจำปี พ.ศ. 2553 ที่ว่าจ้างมหาวิทยาลัยพระจอมเกล้าพระนครเหนือได้ระบุว่า “มูลฝอยที่ลำเลียงสู่ศูนย์ฯ มีองค์ประกอบไม่เป็นไปตามการศึกษาความเหมาะสมและค่าที่ออกแบบไว้” | 1. ผลการศึกษามหาวิทยาลัยพระจอมเกล้าพระนครเหนือ ได้คัดเลือกเทคโนโลยีสำหรับศูนย์ฯ ขนาด 800 ตัน/วัน พบว่าเทคโนโลยีเตาเผาแบบตะกรับเคลื่อนที่เป็นเทคโนโลยีที่เหมาะสมที่สุด<br>2. แนวทางจากผลการศึกษา คือ ศูนย์ฯ ของ อบจ.ชลบุรี เป็นสถานีขนย้าย ส่งไปกำจัดด้วยเทคโนโลยีเตาเผาในพื้นที่ใหม่หรือพื้นที่นิคมฯ | 1. จังหวัดชลบุรีแต่งตั้งคณะกรรมการสนับสนุนการดำเนินงานโครงการศูนย์กำจัดขยะมูลฝอยรวมจังหวัดชลบุรี<br>2. จังหวัดชลบุรีแต่งตั้งคณะอนุกรรมการสนับสนุนการดำเนินงานโครงการศูนย์กำจัดขยะมูลฝอยรวมจังหวัดชลบุรี<br>3. มีแผนงานจะปรับปรุงสถานที่กำจัดขยะมูลฝอยแห่งนี้ให้เป็นสถานีขนถ่ายขยะมูลฝอยเพื่อนำไปกำจัดในสถานที่กำจัดของเอกชนนอกพื้นที่ แต่ทั้งนี้การดำเนินงานยังไม่มีความคืบหน้า |
| 14 | ชลบุรี | เทศบาลเมืองบ้านบึง | ระบบฝังกลบอย่างถูกหลัก | - การก่อสร้าง ☑ เสร็จ ☐ ไม่เสร็จ<br>- เปิดดำเนินการ ☐ ได้ ☑ ไม่ได้ | เดิมดำเนินการฝังกลบอย่างถูกหลักสุขาภิบาลตั้งแต่ปี | - | - |

| ที่ | จังหวัด | องค์กรปกครองส่วนท้องถิ่น | โครงการ | สถานภาพ | ปัญหา/อุปสรรค | การดำเนินการแก้ไขปัญหา | |
|---|---|---|---|---|---|---|---|
| | | | | | | แผนการดำเนินงาน | ผลการดำเนินงาน |
| | | | สุขาภิบาล | - เปิดดำเนินการ (ปี) 2544-2554 (ปิด).<br>- เปิดดำเนินการระยะที่ 2 (ปี) 2558<br>- งบประมาณ (ล้านบาท) 90.7 และ 48.3 ล้านบาท . | 2544 – 2554 เนื่องจากเต็มพื้นที่ในระยะที่ 1 จึงของบประมาณมาดำเนินการก่อสร้างบ่อในระยะที่ 2 เมื่อปี 2557 แล้วเสร็จในปี 2558 แต่ประชาชนเข้ามาต่อต้าน | | |
| 15 | ฉะเชิงเทรา | เทศบาลเมืองฉะเชิงเทรา | ก่อสร้างศูนย์กำจัดขยะมูลฝอยแบบครบวงจร (SL) | - การก่อสร้าง ☑ เสร็จ ☐ ไม่เสร็จ<br>- เปิดดำเนินการ ☐ ได้ ☑ ไม่ได้<br>- เปิดดำเนินการ (ปี) 2541-2543 .<br>- งบประมาณ (ล้านบาท) 55.064 . | ได้รับการต่อต้านจากประชาชนในพื้นที่ไม่ให้เข้ามาดำเนินการ | - | - |
| 16 | นครศรีธรรมราช | เทศบาลเมืองทุ่งสง | ก่อสร้างระบบรวบรวมและกำจัดขยะมูลฝอยครบวงจร (SL) | - การก่อสร้าง ☑ เสร็จ ☐ ไม่เสร็จ<br>- เปิดดำเนินการ ☐ ได้ ☑ ไม่ได้<br>- เปิดดำเนินการ (ปี) 2550 .<br>- งบประมาณ (ล้านบาท) 138.559<br>- ปริมาณขยะ (ตัน/วัน) 34 .<br>- ข้อมูลอื่น ๆ<br>เทศบาลเมืองทุ่งสง ได้ร่วมมือกับบริษัทปูนซิเมนต์ไทย (ทุ่งสง) จำกัด ก่อสร้างศูนย์กำจัดขยะแบบครบวงจร จากขยะมูลฝอยชุมชน อำเภอทุ่งสง สามารถกำจัดขยะมูลฝอยได้วันละประมาณ 6 ตัน . | ได้รับการต่อต้านจากประชาชนในพื้นที่ และผลกระทบจากปัญหาทางการเมืองในพื้นที่ และก่อนการดำเนินการไม่ได้ทำประชาพิจารณ์หรือทำความเข้าใจกับประชาชนในพื้นที่ | แต่งตั้งคณะทำงาน การบริหารจัดการขยะมูลฝอยอำเภอทุ่งสง โดยนายอำเภอทุ่งสงเป็นประธานคณะทำงาน เพื่อจะได้ร่วมกันแก้ไขปัญหาการเปิดใช้ศูนย์จัดการขยะมูลฝอยของเทศบาลเมืองทุ่งสง | 1. จังหวัดนครศรีธรรมราช โดยผู้ว่าราชการจังหวัดนครศรีธรรมราช ได้แต่งตั้งคณะกรรมการบริหารจัดการขยะมูลฝอยจังหวัดนครศรีธรรมราช ตามคำสั่งที่ 1834/2557 ลงวันที่ 29 เมษายน พ.ศ. 2557 และได้ปรับปรุงคำสั่งดังกล่าวให้เป็นไปตาม Roadmap การจัดการขยะมูลฝอย ของรัฐบาลจึงได้มีการปรับปรุงโครงสร้างของคำสั่ง ตามคำสั่งที่ 4388/2557 ลง |

| ที่ | จังหวัด | องค์กรปกครองส่วนท้องถิ่น | โครงการ | สถานภาพ | ปัญหา/อุปสรรค | การดำเนินการแก้ไขปัญหา | |
|---|---|---|---|---|---|---|---|
| | | | | | | แผนการดำเนินงาน | ผลการดำเนินงาน |
| | | | | | | | วันที่ 26 พฤศจิกายน พ.ศ. 2557<br>2. จังหวัดนครศรีธรรมราช ได้มีการประชุมคณะกรรมการมาแล้ว จำนวน 3 ครั้ง จังหวัดนครศรีธรรมราช ได้บรรจุวาระการประชุมเรื่องศูนย์กำจัดขยะมูลฝอยของเทศบาลเมืองทุ่งสง ในการประชุมคณะกรรมการบริหารจัดการขยะมูลฝอย ครั้งที่ 2/2557 เมื่อวันที่ 29 ตุลาคม 2557 ผู้ว่าราชการจังหวัดนครศรีธรรมราช (นายพีระศักดิ์ หินเมืองเก่า) ได้มีมติที่ประชุมมอบหมายให้เทศบาลเมืองทุ่งสงดำเนินการแก้ไขปัญหาและรายงานผลให้คณะกรรมการทราบ<br>3. จังหวัดนครศรีธรรมราชได้บรรจุวาระการประชุมเรื่องการติดตามผลการดำเนินงานของศูนย์กำจัด |

| ที่ | จังหวัด | องค์กรปกครองส่วนท้องถิ่น | โครงการ | สถานภาพ | ปัญหา/อุปสรรค | การดำเนินการแก้ไขปัญหา | |
|---|---|---|---|---|---|---|---|
| | | | | | | แผนการดำเนินงาน | ผลการดำเนินงาน |
| | | | | | | | ขยะมูลฝอยของเทศบาลเมืองทุ่งสงในการคณะกรรมการกรรมการบริหารจัดการขยะมูลฝอย ครั้งที่ 3/2557 เมื่อวันที่ 3 ธันวาคม 2557 โดยเทศบาลเมืองทุ่งสง ได้รายงานว่า เมื่อวันที่ 11 พฤศจิกายน 2557 อธิบดีกรมควบคุมมลพิษ ได้ลงพื้นที่ไปดูศูนย์กำจัดขยะมูลฝอยของทุ่งสง พร้อมด้วยคณะของนักข่าว นายอำเภอทุ่งสงได้มีการเชิญผู้นำท้องถิ่นในพื้นที่เพื่อประชุมหารือประเด็นศูนย์กำจัดขยะมูลฝอย ซึ่งที่ประชุมผู้ที่เกี่ยวข้องจากองค์การบริหารส่วนตำบลนาไม้ไผ่ และองค์การบริหารส่วนตำบลควนกรดไม่ยินยอมให้มีการเปิดใช้ศูนย์กำจัดขยะมูลฝอย ซึ่งทางอำเภอทุ่งสงแจ้งให้ |

| ที่ | จังหวัด | องค์กรปกครองส่วนท้องถิ่น | โครงการ | สถานภาพ | ปัญหา/อุปสรรค | การดำเนินการแก้ไขปัญหา | |
|---|---|---|---|---|---|---|---|
| | | | | | | แผนการดำเนินงาน | ผลการดำเนินงาน |
| | | | | | | | องค์กรปกครองส่วนท้องถิ่นทั้ง 2 แห่งทำหนังสือแจ้งเป็นลายลักษณ์อักษร คณะกรรมการบริหารจัดการขยะมูลฝอยก็ได้มีมติให้แต่งตั้งคณะทำงานของพื้นที่อำเภอทุ่งสง โดยให้นายอำเภอทุ่งสงเป็นประธาน ในการที่จะร่วมกันแก้ไขปัญหาในพื้นที่ต่อไป ซึ่งขณะนี้อยู่ระหว่างการดำเนินการเสนอคำสั่งเพื่อแต่งตั้งคณะทำงานชุดดังกล่าว และเทศบาลเมืองทุ่งสงได้มีหนังสือรายงานผลการดำเนินงานในพื้นที่ให้จังหวัดทราบเป็นการเบื้องต้นแล้ว |

**หมายเหตุ** ได้รับข้อมูลจากสำนักงานสิ่งแวดล้อมภาค และสำนักงานทรัพยากรธรรมชาติและสิ่งแวดล้อมจังหวัดในเดือน มิถุนายน 2559

**การรายงานแผนและผลการดำเนินงานแก้ไขปัญหาสถานที่กำจัดขยะมูลฝอยที่ประสบปัญหาไม่สามารถก่อสร้างได้**

| ที่ | จังหวัด | องค์กรปกครองส่วนท้องถิ่น | โครงการ | สถานภาพ | ปัญหา/อุปสรรค | การดำเนินการแก้ไขปัญหา | |
|---|---|---|---|---|---|---|---|
| | | | | | | แผนการดำเนินงาน | ผลการดำเนินงาน |
| 1 | ตาก | เทศบาลเมืองตาก | ก่อสร้างศูนย์กำจัดขยะมูลฝอยแบบครบวงจร (SL) | - การก่อสร้าง ☐ เสร็จ ☑ ไม่เสร็จ<br>- เปิดดำเนินการ ☐ ได้ ☑ ไม่ได้ | ได้รับการอนุญาตใช้ประโยชน์ที่ดินเขตป่าสงวนแห่งชาติจากกรมป่าไม้ แต่ได้รับต่อต้านจากประชาชนในพื้นที่ | 1. ตรวจสอบสถานะพื้นที่ที่ทิ้งขยะมูลฝอยของจังหวัดตาก<br>2. จัดประชุมปรึกษาหารือหน่วยงานที่เกี่ยวข้อง | 1. สำนักงานทรัพยากรธรรมชาติและสิ่งแวดล้อมจังหวัดตาก ได้ตรวจสอบการขออนุญาตใช้พื้นที่ป่าสงวนแห่งชาติ เพื่อใช้เป็นที่กำจัดขยะมูลฝอย ตามประกาศกรมป่าไม้ เรื่อง กำหนดบริเวณพื้นที่ให้ส่วนราชการหรือองค์การของรัฐเข้าใช้ประโยชน์ภายในเขตป่าสงวนแห่งชาติ ฉบับที่ 72/2541 ลงวันที่ 9 พฤศจิกายน 2541 เนื้อที่ 300 ไร่ หมู่ที่ 2 ต.หนองใต้ อ.เมือง จ.ตาก ตั้งแต่วันที่ 9 พฤศจิกายน 2541 ถึงวันที่ 8 พฤศจิกายน 2571<br>2. จังหวัดตาก ได้กำหนดให้มีการประชุมการเตรียมการสถานที่ตาม Roadmap การจัดการขยะมูลฝอยและของเสียอันตราย เมื่อ 13 ตุลาคม 2557 ปรากฏว่ายัง |

| ที่ | จังหวัด | องค์กรปกครองส่วนท้องถิ่น | โครงการ | สถานภาพ | ปัญหา/อุปสรรค | การดำเนินการแก้ไขปัญหา | |
|---|---|---|---|---|---|---|---|
| | | | | | | แผนการดำเนินงาน | ผลการดำเนินงาน |
| | | | | | | 3. การตรวจสอบพื้นที่ที่ได้รับอนุญาต<br>4. การตรวจสอบการต่อต้านจากมวลชน | ไม่มีการใช้พื้นที่ที่ได้รับอนุญาต โดยนายกองค์การบริหารส่วนตำบลหนองบัวใต้ เจ้าของพื้นที่ระบุว่าราษฎรในพื้นที่ต่อต้านไม่ให้ดำเนินการสร้างสถานที่ทิ้งขยะมูลฝอย และระบุว่าพื้นที่ดังกล่าวถูกราษฎรบุกรุกครอบครอง<br>3. จังหวัดได้มอบหมายให้เทศบาลเมืองตาก ร่วมกับสำนักจัดการทรัพยากรป่าไม้ที่ 4 ตาก และสำนักงานทรัพยากรธรรมชาติและสิ่งแวดล้อมจังหวัดตาก ดำเนินการตรวจสอบและดำเนินการตามอำนาจหน้าที่ให้เป็นไปตามเงื่อนไขที่ได้รับอนุมัติ ผลการตรวจสอบพื้นที่ที่ได้รับอนุมัติ ยังไม่มีการใช้ประโยชน์หรือบุกรุกใด ๆ<br>4. จังหวัดได้มอบหมายให้จังหวัดทหารบกตาก และนายอำเภอเมืองตาก |

| ที่ | จังหวัด | องค์กรปกครองส่วนท้องถิ่น | โครงการ | สถานภาพ | ปัญหา/อุปสรรค | การดำเนินการแก้ไขปัญหา | |
|---|---|---|---|---|---|---|---|
| | | | | | | แผนการดำเนินงาน | ผลการดำเนินงาน |
| | | | | | | 5. การดำเนินการตามเงื่อนไขที่ได้รับอนุมัติ | ตรวจสอบข้อเท็จจริงกรณีถูกต่อต้านจากราษฎรในพื้นที่ตำบลหนองใต้ มิให้เข้าไปใช้ประโยชน์ในพื้นที่ที่ได้รับอนุญาต เทศบาลเมืองตากได้เข้าไปสำรวจที่เพื่อจะใช้ในการออกแบบระบบการจัดการขยะมูลฝอย ในระหว่างการสำรวจออกแบบได้รับการต่อต้านจากประชาชนในพื้นที่ไม่ให้ใช้พื้นที่เป็นที่กำจัดขยะมูลฝอย ตั้งแต่ครั้งนั้นเทศบาลก็ยังไม่สามารถเข้าไปใช้พื้นที่ได้<br>5. จังหวัดได้แจ้งเทศบาลเมืองตาก ให้ดำเนินการใช้ประโยชน์พื้นที่ และปฏิบัติให้เป็นไปตามเงื่อนไขที่ได้รับอนุญาตจากกรมป่าไม้ และหากไม่มีความประสงค์จะใช้พื้นที่ตามวัตถุประสงค์ที่ได้รับอนุมัติให้แจ้งส่งคืนพื้นที่ต่อกรมป่าไม้ |

| ที่ | จังหวัด | องค์กรปกครองส่วนท้องถิ่น | โครงการ | สถานภาพ | ปัญหา/อุปสรรค | การดำเนินการแก้ไขปัญหา | |
|---|---|---|---|---|---|---|---|
| | | | | | | แผนการดำเนินงาน | ผลการดำเนินงาน |
| 2 | กาญจนบุรี | เทศบาลเมืองกาญจนบุรี | ก่อสร้างศูนย์กำจัดขยะมูลฝอยแบบครบวงจร (SL) | - การก่อสร้าง ☐ เสร็จ ☑ ไม่เสร็จ<br>- เปิดดำเนินการ ☑ ได้ ☐ ไม่ได้<br>- เปิดดำเนินการ (ปี) 2558<br>- งบประมาณ (ล้านบาท) 300,000<br>- ปริมาณขยะ (ตัน/วัน) 80<br>- ข้อมูลอื่นๆ<br>ได้รับการสนับสนุนงบประมาณเพื่อก่อสร้างระบบกำจัดขยะมูลฝอย ภายใต้แผนปฏิบัติการเพื่อการจัดการคุณภาพสิ่งแวดล้อมในระดับจังหวัด ปี พ.ศ. 2540 ก่อสร้างแล้วเสร็จปี พ.ศ.2541 | 1. หยุดดำเนินการ เนื่องจากมีการต่อต้านจากประชาชน<br>2. เทศบาลเมืองกาญจนบุรีได้ขอใช้พื้นที่เชิงเขาทอง หมู่ที่ 6 ต.แก่งเสี้ยน อ.เมือง จ.กาญจนบุรี ซึ่งเป็นพื้นที่ของม.พัน 4 รักษาพระองค์ ประมาณเดือนพฤษภาคม – มิถุนายน 2557และ ม.พัน 4 ได้ตอบไม่อนุญาตให้ใช้พื้นที่ประมาณเดือนพฤศจิกายน 2557 แสดงให้เห็นว่าปัญหาและอุปสรรคที่สำคัญคือการจัดหาพื้นที่การบริหารจัดการขยะ ซึ่งอยู่ในพื้นที่ทหารและพื้นที่ธนารักษ์ | ฝังกลบขยะมูลฝอยที่ตกค้างให้ได้มากที่สุด | 1. เทศบาลเมืองกาญจนบุรีได้ดำเนินการฝังกลบขยะมูลฝอยเดิมโดยใช้ดินลูกรัง ในพื้นที่ 53 ไร่ โดยได้ฝังกลบแล้ว จำนวน 3 ชั้น ๆ ละ 5 เมตร (ยังไม่แล้วเสร็จ)<br>2. เทศบาลแก้ปัญหาโดยเก็บขนขยะมูลฝอยไปกำจัดที่เชิงเขาทอง หมู่ที่ 6 ต.แก่งเสี้ยน อ.เมือง จ.กาญจนบุรี ซึ่งเป็นที่ดินของส่วนราชการอื่น (อยู่ในเขตพื้นที่ทหาร) |
| 3 | ประจวบคีรีขันธ์ | เทศบาลเมืองประจวบคีรีขันธ์ | ก่อสร้างศูนย์กำจัดขยะมูลฝอยแบบครบวงจร (SL) | - การก่อสร้าง ☐ เสร็จ ☑ ไม่เสร็จ<br>- เปิดดำเนินการ ☐ ได้ ☑ ไม่ได้<br>- เปิดดำเนินการ (ปี) -<br>- งบประมาณ (ล้านบาท) 160<br>- ปริมาณขยะ (ตัน/วัน) -<br>- ข้อมูลอื่นๆ | ดำเนินการคัดเลือกพื้นที่และขอรับการสนับสนุนงบประมาณเรียบร้อยแล้ว แต่เนื่องจากพื้นที่ซึ่งคัดเลือกไว้อยู่ใกล้กับพื้นที่เพาะเลี้ยงสัตว์น้ำ จึงถูกประชาชนต่อต้านก่อนดำเนินการก่อสร้าง | | คืนงบประมาณ |

| ที่ | จังหวัด | องค์กรปกครองส่วนท้องถิ่น | โครงการ | สถานภาพ | ปัญหา/อุปสรรค | การดำเนินการแก้ไขปัญหา | |
|---|---|---|---|---|---|---|---|
| | | | | | | แผนการดำเนินงาน | ผลการดำเนินงาน |
| 4 | บุรีรัมย์ | เทศบาลเมืองนางรอง | ก่อสร้างศูนย์กำจัดขยะมูลฝอยแบบครบวงจร (SL) | - การก่อสร้าง ☐ เสร็จ ☑ ไม่เสร็จ<br>- เปิดดำเนินการ ☐ ได้ ☑ ไม่ได้<br>- เปิดดำเนินการ (ว/ด/ป) .....<br>- งบประมาณ 32 ล้านบาท<br>- ข้อมูลอื่น ๆ<br>ดำเนินการก่อสร้างประมาณ 23 ล้านบาทเศษ และได้คืนงบประมาณมางส่วนในปี 2546 ประมาณ 9 ล้านบาท | ได้รับการต่อต้านจากประชาชนในพื้นที่และผลกระทบจากปัญหาทางการเมืองในพื้นที่ | ลงพื้นที่ตรวจสอบข้อเท็จจริง เมื่อวันที่ 7 มกราคม 2558 | 1. เข้าพบเจ้าหน้าที่เทศบาลเมืองนางรอง (ผอ.กองสาธารณสุขและสิ่งแวดล้อม) ได้ทราบประเด็นปัญหาก็คือประชาชนไม่ยอมให้เข้าพื้นที่ และจากการพูดคุยกันระหว่างผู้บริหาร (นายกเทศมนตรีเมืองนางรองกับนายกเทศมนตรีตำบลทุ่งแสงทอง) ไม่ได้รับการตอบกลับเรื่องนี้แต่อย่างใด และไม่สามารถเข้าพื้นที่ได้เนื่องจากประสบปัญหาการต่อต้านจากประชาชนในพื้นที่เทศบาลตำบลทุ่งแสงทอง ถ้าเข้าพื้นที่ได้ทางเทศบาลเมืองนางรองยินดีที่จะทำทุกอย่าง จึงขอให้ทางจังหวัดเข้ามามีส่วนในการดำเนินการแก้ไขปัญหาที่เกิดขึ้น โดยการประสานพื้นที่ทางผ่านรถขนขยะมูลฝอย คือ อบต.หนองโบสถ์ และพื้นที่ทิ้งขยะมูลฝอย คือ เทศบาลตำบลทุ่งแสงทอง |

| ที่ | จังหวัด | องค์กรปกครองส่วนท้องถิ่น | โครงการ | สถานภาพ | ปัญหา/อุปสรรค | การดำเนินการแก้ไขปัญหา | |
|---|---|---|---|---|---|---|---|
| | | | | | | แผนการดำเนินงาน | ผลการดำเนินงาน |
| | | | | | | | 2. เข้าพบนายกองค์การบริหารส่วนตำบลหนองโบสถ์และปลัดองค์การบริหารส่วนตำบลหนองโบสถ์ ผลปรากฏว่า ทั้งปลัดและนายกอบต.หนองโบสถ์ เห็นด้วยที่จะใช้พื้นที่ทิ้งขยะของเทศบาลเมืองนางรองเป็นสถานีขนถ่าย และพร้อมที่จะเป็นผู้ประสานกับแกนนำและประชาชนในพื้นที่เพื่อชี้แจงทำความเข้าใจ<br>3. เข้าพบนายกเทศมนตรีตำบลทุ่งแสงทอง ประธานสภา รองนายกเทศมนตรี ได้ชี้แจงความเป็นไปของการคัดค้าน/ต่อต้านของแกนนำและประชาชนในพื้นที่ ประกอบไปด้วยมีประเด็นดังนี้<br>- ที่ผ่านมา ปัญหาที่เกิดขึ้น ไม่น่าที่จะเกิดจากประเด็นทางการเมือง เพราะการคัดค้านในช่วงนั้นเป็นขั้วทางการเมืองทั้งหมดที่พร้อมใจกันคัดค้าน |

| ที่ | จังหวัด | องค์กรปกครองส่วนท้องถิ่น | โครงการ | สถานภาพ | ปัญหา/อุปสรรค | การดำเนินการแก้ไขปัญหา | |
|---|---|---|---|---|---|---|---|
| | | | | | | แผนการดำเนินงาน | ผลการดำเนินงาน |
| | | | | | | | - น่าจะเกิดจากความไม่เข้าใจของประชาชน เนื่องจากไม่มีการรับฟังความคิดเห็นของประชาชนในพื้นที่เทศบาลตำบลทุ่งแสงทอง ซึ่งประชาชนเองก็มีคำถามว่าทำไมต้องนำขยะมูลฝอยในพื้นที่อื่นมาทิ้งที่บ้านของตนเอง ซึ่งในการทำประชาคมเทศบาลเมืองนางรองได้ทำประชาคมเฉพาะในพื้นที่ของตนเองเท่านั้น แต่ไม่มีการประชาคมให้กับประชาชนในพื้นที่ซึ่งเป็นที่ตั้งสถานที่ก่อสร้างศูนย์กำจัดขยะมูลฝอย ในเขตเทศบาลตำบลทุ่งแสงทอง<br>- การก่อสร้างศูนย์กำจัดขยะมูลฝอย อยู่ใกล้แหล่งน้ำและพื้นที่บริเวณรอบ ๆ เป็นพื้นที่เกษตรกรรมของประชาชน เกรงว่าอาจจะมีผลกระทบได้<br>4. จากการตรวจสอบพื้นที่ |

| ที่ | จังหวัด | องค์กรปกครองส่วนท้องถิ่น | โครงการ | สถานภาพ | ปัญหา/อุปสรรค | การดำเนินการแก้ไขปัญหา | |
|---|---|---|---|---|---|---|---|
| | | | | | | แผนการดำเนินงาน | ผลการดำเนินงาน |
| | | | | | | | ก่อสร้างศูนย์กำจัดขยะมูลฝอยปรากฏว่า เป็นพื้นที่ที่เรียกว่าหนองถนน เส้นทางเข้าศูนย์กำจัดขยะมูลฝอยห่างจากถนนหลวงหมายเลข 24 ถึงศูนย์กำจัดขยะมูลฝอยเป็นระยะทางประมาณ 6 กิโลเมตร ผ่านพื้นที่ของ อบต.หนองโบสถ์ ถึงหลักกิโลเมตรที่ 5 ในเขต ทต.ทุ่งแสงทอง ก่อนจะเลี้ยวซ้ายเข้าถนนคอนกรีตในหมู่บ้าน ซึ่งมีสภาพถนนค่อนข้างแคบ รถวิ่งสวนกันลำบาก บ่อที่จะใช้ฝังกลบขยะมูลฝอยขณะนี้มีน้ำขังและประชาชนได้สูบน้ำไปใช้ประโยชน์ภายในพื้นที่มีการบุกรุกปลูกมันสำปะหลัง บริเวณที่ก่อสร้างระบบบำบัดน้ำเสียมีการทรุดตัวของคอนกรีตชำรุด แตกร้าว การลักลอบนำเศษชิ้นส่วนเช่น ท่อพีวีซี แผ่นพลาสติกดำฉีกขาดหมดแล้ว มีการขนหินกรวด |

| ที่ | จังหวัด | องค์กรปกครองส่วนท้องถิ่น | โครงการ | สถานภาพ | ปัญหา/อุปสรรค | การดำเนินการแก้ไขปัญหา | |
|---|---|---|---|---|---|---|---|
| | | | | | | แผนการดำเนินงาน | ผลการดำเนินงาน |
| | | | | | | | ที่ใช้ตักตะกอน ออกไป สภาพบ่อบำบัดน้ำเสียมีน้ำขังทุกบ่อ บริเวณโดยรอบไม่มีรั้ว |
| 5 | ชลบุรี | เทศบาลเมืองพนัสนิคม | ระบบกำจัดขยะมูลฝอย | - การก่อสร้าง ☐ เสร็จ ☑ ไม่เสร็จ<br>- เปิดดำเนินการ ☐ ได้ ☑ ไม่ได้<br>- เปิดดำเนินการ (ว/ด/ป) .....2540.....<br>- งบประมาณ 2.97 ล้านบาท<br>- ข้อมูลอื่น ๆ | ทม.พนัสนิคมได้ของบประมาณเพื่อดำนเนินการปรับปรุงและก่อสร้างท่อรวบรวมน้ำชะมูลฝอย แต่ประชาชนต่อต้านในระหว่างการก่อสร้างทำให้ต้องปิดสถานที่กำจัดขยะมูลฝอย | - | - |

**หมายเหตุ** ได้รับข้อมูลจากสำนักงานสิ่งแวดล้อมภาค และสำนักงานทรัพยากรธรรมชาติและสิ่งแวดล้อมจังหวัดในเดือน มิถุนายน 2559

# ภาคผนวก ฉ

# คะแนนการจัดลำดับจังหวัดที่มีวิกฤตปัญหาด้านขยะตกค้าง

ตารางแสดงการจัดลำดับจังหวัดที่มีวิกฤตด้านขยะมูลฝอยตกค้างปี พ.ศ. 2558

| ลำดับที่ | จังหวัด | สสภ. | ปริมาณขยะสะสม (ตัน) |
|---|---|---|---|
| 1 | สมุทรปราการ | 6 | 1,300,000.00 |
| 2 | นครศรีธรรมราช | 14 | 1,114,591.20 |
| 3 | ขอนแก่น | 10 | 754,904.00 |
| 4 | นครราชสีมา | 11 | 521,833.60 |
| 5 | พระนครศรีอยุธยา | 6 | 486,714.00 |
| 6 | กาญจนบุรี | 8 | 463,475.72 |
| 7 | ราชบุรี | 8 | 375,099.16 |
| 8 | ปราจีนบุรี | 7 | 318,962.00 |
| 9 | ชลบุรี (รวม เมืองพัทยา) | 13 | 314,770.00 |
| 10 | ลพบุรี | 7 | 274,534.00 |
| 11 | ฉะเชิงเทรา | 13 | 261,500.00 |
| 12 | สุราษฎร์ธานี | 14 | 259,588.05 |
| 13 | ประจวบคีรีขันธ์ | 8 | 257,445.00 |
| 14 | เพชรบุรี | 8 | 230,500.00 |
| 15 | พังงา | 15 | 194,289.74 |
| 16 | กระบี่ | 15 | 192,146.00 |
| 17 | ร้อยเอ็ด | 12 | 176,522.02 |
| 18 | ตรัง | 15 | 163,080.00 |
| 19 | มหาสารคาม | 10 | 138,688.00 |
| 20 | ชัยนาท | 5 | 132,590.41 |
| 21 | นครปฐม | 5 | 131,342.54 |
| 22 | ตาก | 4 | 126,195.75 |
| 23 | ชุมพร | 14 | 122,007.30 |
| 24 | เพชรบูรณ์ | 7 | 118,232.00 |
| 25 | ปทุมธานี | 6 | 116,296.00 |
| 26 | นครพนม | 9 | 99,904.29 |
| 27 | อ่างทอง | 6 | 98,550.90 |
| 28 | ปัตตานี | 16 | 96,991.20 |
| 29 | สงขลา | 16 | 95,788.26 |
| 30 | สระแก้ว | 13 | 91,781.00 |
| 31 | สุพรรณบุรี | 5 | 87,306.24 |
| 32 | ชัยภูมิ | 10 | 84,010.00 |
| 33 | สระบุรี | 7 | 81,780.00 |

| ลำดับที่ | จังหวัด | สสภ. | ปริมาณขยะสะสม (ตัน) |
|---|---|---|---|
| 34 | อุบลราชธานี | 12 | 81,745.00 |
| 35 | ตราด | 13 | 80,247.00 |
| 36 | จันทบุรี | 13 | 77,105.00 |
| 37 | ลำปาง | 2 | 70,206.00 |
| 38 | ศรีสะเกษ | 11 | 67,144.20 |
| 39 | บุรีรัมย์ | 11 | 57,873.53 |
| 40 | นราธิวาส | 16 | 53,739.60 |
| 41 | พัทลุง | 16 | 48,430.59 |
| 42 | สุโขทัย | 2 | 45,909.90 |
| 43 | ยโสธร | 12 | 41,790.65 |
| 44 | อำนาจเจริญ | 12 | 41,038.00 |
| 45 | สตูล | 15 | 38,407.00 |
| 46 | มุกดาหาร | 12 | 38,301.00 |
| 47 | พิจิตร | 3 | 36,957.00 |
| 48 | ระยอง | 13 | 35,640.00 |
| 49 | นครนายก | 7 | 35,522.00 |
| 50 | สมุทรสาคร | 5 | 30,000.00 |
| 51 | กาฬสินธุ์ | 10 | 29,502.00 |
| 52 | แพร่ | 2 | 26,384.40 |
| 53 | ระนอง | 14 | 26,003.40 |
| 54 | สกลนคร | 9 | 25,816.35 |
| 55 | หนองบัวลำภู | 10 | 21,782.00 |
| 56 | พิษณุโลก | 3 | 21,016.00 |
| 57 | พะเยา | 2 | 20,400.00 |
| 58 | อุดรธานี | 9 | 19,176.09 |
| 59 | นครสวรรค์ | 4 | 18,942.00 |
| 60 | หนองคาย | 9 | 15,838.20 |
| 61 | เชียงใหม่ | 1 | 15,572.22 |
| 62 | ยะลา | 16 | 14,718.00 |
| 63 | บึงกาฬ | 9 | 13,785.06 |
| 64 | สิงห์บุรี | 6 | 13,200.00 |
| 65 | สุรินทร์ | 11 | 10,805.30 |
| 66 | น่าน | 3 | 10,475.00 |
| 67 | เชียงราย | 1 | 10,325.12 |
| 68 | เลย | 9 | 5,444.25 |

| ลำดับที่ | จังหวัด | สสภ. | ปริมาณขยะสะสม (ตัน) |
|---|---|---|---|
| 69 | อุทัยธานี | 4 | 2,403.00 |
| 70 | กำแพงเพชร | 4 | 1,704.00 |
| 71 | ลำพูน | 1 | 782.25 |
| 72 | แม่ฮ่องสอน | 1 | 732.30 |
| 73 | อุตรดิตถ์ | 3 | - |
| 74 | นนทบุรี | 6 | - |
| 75 | สมุทรสงคราม | 8 | - |
| 76 | ภูเก็ต | 15 | - |
| 77 | กทม. | | |

# ภาคผนวก ช

## คะแนนการจัดลำดับจังหวัดที่มีวิกฤตปัญหาด้านการจัดการขยะมูลฝอยชุมชน

**ภาคผนวก ช** แสดงลำดับจังหวัดที่มีวิกฤตการจัดการขยะมูลฝอยชุมชน (มากไปน้อย)

| ลำดับที่ | สสภ. | จังหวัด | คะแนนปัจจัย A | คะแนนปัจจัย B | คะแนนปัจจัย C | คะแนนรวม |
|---|---|---|---|---|---|---|
| 1 | 14 | นครศรีธรรมราช | 38.13 | 9.40 | 34.30 | 81.83 |
| 2 | 6 | สมุทรปราการ | 40.00 | 0.00 | 40.00 | 80.00 |
| 3 | 10 | ขอนแก่น | 34.85 | 3.30 | 23.23 | 61.38 |
| 4 | 8 | กาญจนบุรี | 37.45 | 8.76 | 14.26 | 60.47 |
| 5 | 12 | ร้อยเอ็ด | 40.00 | 11.83 | 5.43 | 57.26 |
| 6 | 6 | พระนครศรีอยุธยา | 40.00 | 1.97 | 14.98 | 56.94 |
| 7 | 8 | ราชบุรี | 37.44 | 6.95 | 11.54 | 55.93 |
| 8 | 7 | ปราจีนบุรี | 39.14 | 5.45 | 9.81 | 54.41 |
| 9 | 13 | ฉะเชิงเทรา | 38.42 | 7.38 | 8.05 | 53.85 |
| 10 | 14 | สุราษฎร์ธานี | 38.92 | 6.39 | 7.99 | 53.30 |
| 11 | 11 | นครราชสีมา | 26.08 | 9.10 | 16.06 | 51.23 |
| 12 | 7 | ลพบุรี | 35.71 | 5.80 | 8.45 | 49.95 |
| 13 | 10 | มหาสารคาม | 36.34 | 9.05 | 4.27 | 49.65 |
| 14 | 10 | ชัยภูมิ | 39.09 | 6.85 | 2.58 | 48.53 |
| 15 | 6 | อ่างทอง | 40.00 | 5.42 | 3.03 | 48.45 |
| 16 | 6 | สิงห์บุรี | 40.00 | 7.95 | 0.41 | 48.35 |
| 17 | 11 | บุรีรัมย์ | 32.37 | 13.27 | 1.78 | 47.42 |
| 18 | 15 | ตรัง | 36.08 | 6.20 | 5.02 | 47.30 |
| 19 | 14 | ชุมพร | 33.28 | 10.02 | 3.75 | 47.05 |
| 20 | 8 | เพชรบุรี | 34.75 | 4.85 | 7.09 | 46.69 |
| 21 | 14 | ระนอง | 40.00 | 5.87 | 0.80 | 46.67 |
| 22 | 4 | ตาก | 37.03 | 3.86 | 3.88 | 44.77 |
| 23 | 9 | นครพนม | 35.66 | 4.71 | 3.07 | 43.44 |
| 24 | 2 | พะเยา | 36.34 | 5.51 | 0.63 | 42.47 |
| 25 | 13 | สระแก้ว | 30.83 | 7.70 | 2.82 | 41.35 |
| 26 | 8 | สมุทรสงคราม | 40.00 | 1.34 | 0.00 | 41.34 |
| 27 | 7 | เพชรบูรณ์ | 27.92 | 9.05 | 3.64 | 40.61 |
| 28 | 11 | ศรีสะเกษ | 22.49 | 15.39 | 2.07 | 39.95 |
| 29 | 11 | สุรินทร์ | 22.07 | 17.25 | 0.33 | 39.65 |
| 30 | 3 | น่าน | 25.13 | 12.84 | 0.32 | 38.30 |

| ลำดับที่ | สสภ. | จังหวัด | คะแนนปัจจัย A | คะแนนปัจจัย B | คะแนนปัจจัย C | คะแนนรวม |
|---|---|---|---|---|---|---|
| 31 | 8 | ประจวบคีรีขันธ์ | 25.87 | 4.36 | 7.92 | 38.16 |
| 32 | 2 | แพร่ | 33.20 | 3.96 | 0.81 | 37.98 |
| 33 | 6 | ปทุมธานี | 33.70 | 0.06 | 3.58 | 37.34 |
| 34 | 10 | หนองบัวลำภู | 31.32 | 5.03 | 0.67 | 37.02 |
| 35 | 9 | บึงกาฬ | 34.35 | 2.11 | 0.42 | 36.88 |
| 36 | 10 | กาฬสินธุ์ | 29.68 | 5.83 | 0.91 | 36.42 |
| 37 | 12 | ยโสธร | 25.89 | 6.53 | 1.29 | 33.71 |
| 38 | 3 | พิจิตร | 20.59 | 11.62 | 1.14 | 33.35 |
| 39 | 16 | พัทลุง | 24.27 | 6.46 | 1.49 | 32.21 |
| 40 | 5 | สุพรรณบุรี | 19.56 | 9.11 | 2.69 | 31.35 |
| 41 | 15 | กระบี่ | 21.57 | 3.86 | 5.91 | 31.35 |
| 42 | 2 | ลำปาง | 24.55 | 4.32 | 2.16 | 31.03 |
| 43 | 15 | พังงา | 23.11 | 1.51 | 5.98 | 30.61 |
| 44 | 9 | สกลนคร | 20.56 | 9.21 | 0.79 | 30.57 |
| 45 | 13 | ชลบุรี (รวม เมืองพัทยา) | 20.11 | 0.65 | 9.69 | 30.45 |
| 46 | 3 | อุตรดิตถ์ | 23.57 | 6.82 | 0.00 | 30.39 |
| 47 | 12 | อำนาจเจริญ | 20.05 | 7.38 | 1.26 | 28.69 |
| 48 | 15 | สตูล | 24.47 | 1.80 | 1.18 | 27.45 |
| 49 | 16 | ปัตตานี | 18.18 | 6.09 | 2.98 | 27.26 |
| 50 | 13 | ตราด | 20.74 | 3.42 | 2.47 | 26.64 |
| 51 | 9 | อุดรธานี | 22.30 | 2.87 | 0.59 | 25.76 |
| 52 | 12 | อุบลราชธานี | 13.96 | 9.08 | 2.52 | 25.55 |
| 53 | 5 | ชัยนาท | 17.12 | 4.15 | 4.08 | 25.35 |
| 54 | 13 | จันทบุรี | 15.55 | 6.38 | 2.37 | 24.30 |
| 55 | 9 | เลย | 20.59 | 3.34 | 0.17 | 24.10 |
| 56 | 1 | เชียงราย | 12.91 | 10.10 | 0.32 | 23.33 |
| 57 | 3 | พิษณุโลก | 12.42 | 9.98 | 0.65 | 23.04 |
| 58 | 1 | แม่ฮ่องสอน | 14.74 | 7.89 | 0.02 | 22.65 |
| 59 | 2 | สุโขทัย | 15.00 | 6.16 | 1.41 | 22.58 |
| 60 | 12 | มุกดาหาร | 13.97 | 7.01 | 1.18 | 22.16 |
| 61 | 4 | นครสวรรค์ | 13.52 | 6.74 | 0.58 | 20.84 |
| 62 | 16 | นราธิวาส | 11.56 | 7.17 | 1.65 | 20.38 |

| ลำดับที่ | สสภ. | จังหวัด | คะแนนปัจจัย A | คะแนนปัจจัย B | คะแนนปัจจัย C | คะแนนรวม |
|---|---|---|---|---|---|---|
| 63 | 4 | อุทัยธานี | 8.14 | 11.90 | 0.07 | 20.12 |
| 64 | 13 | ระยอง | 16.97 | 0.62 | 1.10 | 18.69 |
| 65 | 9 | หนองคาย | 16.93 | 0.36 | 0.49 | 17.77 |
| 66 | 5 | นครปฐม | 12.40 | 0.88 | 4.04 | 17.32 |
| 67 | 7 | สระบุรี | 10.73 | 1.72 | 2.52 | 14.96 |
| 68 | 7 | นครนายก | 7.02 | 6.69 | 1.09 | 14.80 |
| 69 | 16 | สงขลา | 7.48 | 3.95 | 2.95 | 14.38 |
| 70 | 1 | ลำพูน | 5.63 | 8.73 | 0.02 | 14.38 |
| 71 | 1 | เชียงใหม่ | 8.39 | 3.65 | 0.48 | 12.53 |
| 72 | 4 | กำแพงเพชร | 2.45 | 8.27 | 0.05 | 10.77 |
| 73 | 5 | สมุทรสาคร | 6.74 | 0.19 | 0.92 | 7.86 |
| 74 | 16 | ยะลา | 2.61 | 3.36 | 0.45 | 6.43 |
| 75 | 15 | ภูเก็ต | 0.60 | 0.00 | 0.00 | 0.60 |
| 76 | 6 | นนทบุรี | 0.00 | 0.00 | 0.00 | 0.00 |
| 77 |  | กทม. | 0.00 | 0.00 | 0.00 | 0.00 |

# ข้อแนะนำ

# ข้อแนะนำ

ปัจจัยหลักที่ทำให้จังหวัดมีปัญหาวิกฤตด้านการจัดการขยะมูลฝอย คือ ปริมาณขยะมูลฝอยที่กำจัดไม่ถูกต้อง ปริมาณขยะมูลฝอยสะสมตกค้างกำจัด และปริมาณขยะมูลฝอยที่ไม่ได้รับการเก็บขน ดังนั้น แนวทางในเบื้องต้นที่จะทำให้ปริมาณขยะมูลฝอยต่าง ๆ ที่เป็นปัญหาลดลง มีดังนี้

1) การฟื้นฟู/ปรับปรุงสถานที่กำจัดขยะมูลฝอย
   - การฟื้นฟูและปรับปรุงอย่างง่ายสำหรับสถานที่กำจัดขยะมูลฝอยให้สามารถดำเนินการได้อย่างถูกต้อง
   - การออกแบบทางวิศวกรรมเพื่อปรับปรุงและฟื้นฟูสถานที่กำจัดขยะมูลฝอยให้สามารถดำเนินการได้อย่างถูกต้อง
2) การพัฒนาสมรรถนะในการกำจัดขยะมูลฝอย
   - แนวทางในการปรับปรุง Open Dump ให้เป็น Controlled Dump
   - แนวทางในการพัฒนา Controlled Dump ให้เป็น Engineered Landfill
3) การเพิ่มประสิทธิภาพการให้บริการเก็บขนขยะมูลฝอย
4) ส่งเสริมสังคมรีไซเคิล
5) ส่งเสริมการนำขยะมูลฝอยมาผลิตพลังงาน (WTE)

## 1 การฟื้นฟู/ปรับปรุงสถานที่กำจัดขยะมูลฝอย

แนวทางการฟื้นฟู/ปรับปรุงสถานที่กำจัดขยะมูลฝอย เพื่อเป็นการลดปริมาณขยะมูลฝอยที่กำจัดไม่ถูกต้องในพื้นที่ รวมทั้งกำจัดขยะมูลฝอยสะสมตกค้างในสถานที่กำจัดขยะมูลฝอยที่ดำเนินการไม่ถูกต้องให้หมดไป มีแนวทาง ดังนี้

### 1.1 การฟื้นฟูและปรับปรุงอย่างง่ายสำหรับสถานที่กำจัดขยะมูลฝอยให้สามารถดำเนินการได้อย่างถูกต้องอย่างง่าย

การฟื้นฟูสถานที่กำจัดขยะมูลฝอยอย่างง่ายด้วยตนเอง ก่อนที่จะสามารถจัดสรร/จัดงบประมาณมาดำเนินการได้ มีขั้นตอนการดำเนินงานดังนี้

1) สำรวจข้อมูลเบื้องต้นของพื้นที่
   - ขอบเขตพื้นที่ของสถานที่กำจัดขยะมูลฝอย โดยดูจากโฉนดและทำการรังวัดจริง

- ปริมาณขยะมูลฝอยที่มีอยู่ในปัจจุบัน โดยพิจารณาทั้งบนทั้งก้อนของขยะมูลฝอยที่กองสะสมอยู่ ทั้งนี้หากขยะมูลฝอยชั้นล่างมีการกลบทับด้วยดินเรียบร้อยแล้วให้พิจารณาเพียงส่วนที่พ้นหรือเหนือขึ้นมาจากพื้นดิน

2) ทำคันดินรูปตัวยูสูงประมาณ 3 ม. ด้านในสุดของสถานที่กำจัดขยะมูลฝอย หรือด้านที่รถขนขยะมูลฝอยเข้าไปได้มากที่สุด โดยดินที่จะนำมาทำคันดินนั้นสามารถขุดจากบริเวณสถานที่กำจัดขยะมูลฝอยได้หากน้ำใต้ดินในบริเวณสถานที่กำจัดขยะมูลฝอยอยู่ต่ำ แต่ถ้าระดับน้ำใต้ดินอยู่สูงต้องหาดินจากแหล่งอื่นมาทำคันดินและกลบขยะมูลฝอย พร้อมทั้งบดอัดดินให้แน่น

3) ใช้รถแทรกเตอร์ดันขยะมูลฝอยเข้าไปในระหว่างคันดินและบดอัดให้แน่น โดยให้มีความหนาของขยะมูลฝอยประมาณ 2.5 ม. ความหนาแน่นประมาณ 600 – 700 กก./ลบ.ม.

4) ทำคันดินล้อมรอบพื้นที่ที่เหลือแล้วบดอัดด้วยลูกรังหนา 15 ซม. ให้แน่น แล้วบดอัดด้วยดินด้านบนสุดหนา 60 ซม.

5) ปลูกหญ้า ทำรางระบายน้ำรูปตัวยู วางท่อระบายก๊าซ ปลูกต้นไม้ล้อมรอบพื้นที่กำจัดขยะมูลฝอย ทำรั้วลวดหนาม ประตูทางเข้า และป้ายชื่อสถานที่กำจัดขยะมูลฝอย

ในการถมขยะสูง 2-3 ชั้นนั้น ต้องพิจารณาพื้นที่และความลาดชันของคันดินตลอดจนจัดสภาพภูมิทัศน์ให้สวยงาม

## 1.2 การออกแบบทางวิศวกรรมเพื่อปรับปรุงและฟื้นฟูสถานที่กำจัดขยะมูลฝอยให้สามารถดำเนินการได้อย่างถูกต้อง

การออกแบบการฟื้นฟูสถานที่กำจัดขยะมูลฝอย มีข้อมูลที่ต้องสำรวจ วิเคราะห์และข้อกำหนดต่าง ๆ ดังนี้

**1. ข้อมูลที่ต้องการ**

ข้อมูลที่ต้องสำรวจและวิเคราะห์ในขั้นรายละเอียด เพื่อให้ได้ข้อมูลที่เพียงพอสำหรับการออกแบบ โดยการสำรวจภาคสนามดังต่อไปนี้

1) สภาพภูมิประเทศซึ่งเป็นปัจจัยที่ต้องพิจารณาในการออกแบบฟื้นฟูสถานที่กำจัดขยะมูลฝอยที่ใช้อยู่ในปัจจุบัน เพราะมีผลต่อการประเมินปริมาณงานที่ต้องทำในการปรับเตรียมพื้นที่และการพิจารณาใช้เครื่องจักร ตลอดจนการประเมินผลกระทบที่อาจเกิดขึ้นจากการดำเนินการต่อพื้นที่ข้างเคียงด้วย

2) ข้อมูลลักษณะทางธรณีวิทยาและคุณสมบัติของดิน โดนการเจาะและนำดินมาวิเคราะห์ในห้องปฏิบัติการ เพื่อศึกษาค่าความพรุน (Porosity) ความนำชลศาสตร์ (Hydraulic Conductivity) ลักษณะเนื้อดิน (Soil Texture) เป็นต้น สภาพธรณีวิทยาและอุทกธรณีเป็นปัจจัยที่สำคัญ

มากต่อการดำเนินงานฟื้นฟูสถานที่กำจัดขยะมูลฝอย ทั้งนี้ หากพื้นที่เดิมมีชั้นดินเหนียวรองรับอยู่ข้างใต้จะช่วยป้องกันการแพร่กระจายของน้ำชะมูลฝอยได้เป็นอย่างดี และช่วยลดค่าใช้จ่ายในการนำดินเหนียวจากแหล่งอื่นมาเพื่อใช้รองรับก้นบ่อและกลบทับมูลฝอย

3) ข้อมูลอุทกธรณีวิทยา โดยพิจารณาจากข้อมูลบ่อบาดาลในพื้นที่ที่ขุดเจาะโดยหน่วยงานต่าง ๆ เช่น กรมทรัพยากรธรณี เป็นต้น และข้อมูลจากบ่อติดตามตรวจสอบน้ำใต้ดินที่ติดตั้งไว้

4) สภาพอุทกธรณีวิทยาในชั้นน้ำใต้ดินชั้นบน ซึ่งรองรับพื้นที่ฝังกลบมูลฝอย โดยตรวจสอบระดับน้ำใต้ดินและทิศทางการไหลของน้ำใต้ดิน

5) ข้อมูลอุทกธรณีวิทยาของแหล่งน้ำผิวดินที่อยู่ใกล้เคียง ซึ่งสามารถใช้เป็นทางระบายน้ำฝนที่ตกลงบนพื้นที่ฝังกลบได้ นอกจากนี้ควรทราบถึงระดับน้ำสูงสุดและต่ำสุดของแหล่งน้ำผิวดินในแต่ละปี สถิติการเกิดน้ำท่วม ตลอดจนสภาพพื้นที่ลุ่มน้ำในบริเวณนั้นด้วย

6) ข้อมูลจากการประเมินผลกระทบสิ่งแวดล้อมที่อาจเกิดจากการไหล่บ่าของน้ำผิวดินผ่านสถานที่ฝังกลบมูลฝอยที่อยู่ระหว่างการฟื้นฟู

7) สภาพภูมิอากาศในท้องถิ่นเป็นปัจจัยหนึ่งที่ต้องนำมาพิจารณาในการปรับปรุงสถานที่กำจัดขยะมูลฝอย ทั้งนี้เนื่องจากลักษณะภูมิอากาศมีผลต่อกิจกรรมการดำเนินงานขณะปรับปรุง หรือเมื่อฝังกลบเสร็จแล้ว หากดินปิดทับชั้นบนสุดไม่หนาพอ อาจทำให้เกิดการชะล้างชั้นดินหรือน้ำฝนซึมผ่านลงไปในชั้นมูลฝอยได้ ซึ่งส่งผลให้เกิดน้ำชะมูลฝอยมากขึ้น

8) ขนาดของพื้นที่ทั้งหมด ขอบเขต ลักษณะการฝังกลบในปัจจุบัน

9) ปริมาณมูลฝอยที่มีอยู่ในปัจจุบันและที่คาดว่าจะนำเข้ามาฝังกลบ

**2. ข้อกำหนดในการออกแบบ**

1) ออกแบบและกำหนดชั้นฝังกลบมูลฝอย (lift) จากปริมาณมูลฝอยที่มีอยู่ โดยตรวจสอบระดับน้ำใต้ดิน ซึ่งเป็นตัวชี้ให้ทราบว่าควรใช้ชั้นมูลฝอยล่างสุดของบ่อฝังกลบมูลฝอยห่างจากระดับน้ำใต้ดินให้มากที่สุด และไม่น้อยกว่า 1 ม. และไม่เกิดปัญหาต่อทัศนียภาพในบริเวณนั้น โดยทั่วไปแล้วการฝังกลบจะเลือกใช้แบบผสมระหว่างแบบขุดเป็นร่องให้ลึกในดิน 1 ชั้น และกลบสูงขึ้นจากระดับพื้นดิน 2 ชั้น รวมฝังกลบได้ 3 ชั้น แต่ละชั้นบรรจุมูลฝอยสูง 2.5–3 ม.

2) การกำหนดการบดอัดมูลฝอยให้มีความหนาแน่น จะเป็นตัวแปรสำคัญของการใช้พื้นที่ฝังกลบมูลฝอย โดยทั่วไปกำหนดความหนาแน่นในการบดอัดประมาณ 500–800 กก./ลบ.ม. แต่มูลฝอยที่ได้มีการย่อยสลายไปบ้างแล้ว ค่าความหนาแน่นอาจเพิ่มเป็นมากกว่า 1,000 กก./ลบ.ม.

3) กำหนดให้มีพื้นที่สำหรับก่อสร้างระบบป้องกันมลพิษ คือ

- บ่อบำบัดน้ำเสีย

- ระบบระบายน้ำฝน
- พื้นที่ฉนวนสำหรับปลูกต้นไม้
- พื้นที่อำนวยความสะดวก เช่น ถนน รั้ว

4) ออกแบบปรับปรุงพื้นที่ฝังกลบขยะมูลฝอยเดิมให้มีลักษณะถูกหลักสุขาภิบาล โดยคำนึงถึงลักษณะดิน คือหากดินชั้นล่างสุดเป็นดินเหนียวมีค่า K = $10^{-7}$ ม./วินาที แล้วไม่จำเป็นต้องใช้แผ่น HDPE ซึ่งมีราคาแพงปู เพื่อใช้ป้องกันการรั่วซึมของน้ำชะขยะมูลฝอย

5) ประมาณความต้องการวัสดุกลับทับขยะมูลฝอย (Cover Material Requirement) ปริมาณวัสดุกลบทับที่จะใช้ในการกำจัดขยะมูลฝอยแบบฝังกลบ จะมากหรือน้อยขึ้นอยู่กับการกำหนดจำนวนชั้นของการฝังกลบ (lift) และความหนาแน่นของชั้นดินที่กลบทับ รวมทั้งขนาดของคันดิน และอื่น ๆ ซึ่งจะกำหนดความต้องการได้ดังนี้

- วัสดุกลับทับขยะมูลฝอยรายวัน (Daily Cover Material) โดยกำหนดให้ความหนาด้านข้าง โดยประมาณ 15 ซม. และที่ด้านบนประมาณ 30 ซม.
- ดินสำหรับก่อสร้างคันดินขึ้นอยู่กับขนาดความกว้างด้านบน ด้านฐาน ความสูง และความยาวของคันดิน
- ดินสำหรับบดทับชั้นบนสุด โดยทั่วไปจะหนาประมาณ 1.0–1.2 ม.
- ไม่เป็นพื้นที่ที่มีปัญหาน้ำท่วมเป็นประจำ ซึ่งจะเป็นอุปสรรคต่อการดำเนินงานฝังกลบขยะมูลฝอย และต้องระบายน้ำออกจากบ่อฝังกลบเป็นประจำ
- เป็นพื้นที่ที่มีความลาดเอียงไม่มากนัก จะช่วยลดค่าใช้จ่ายในการก่อสร้างคันดิน

## 2 การพัฒนาสมรรถนะในการกำจัดขยะมูลฝอย

### 2.1 แนวทางในการปรับปรุง Open Dump ให้เป็น Controlled Dump

1. <u>หลักการในการปรับปรุง Open Dump</u>

1) แนวทางในการปรับปรุง Open Dump ให้เป็น Controlled Dump นี้ จะใช้หลักการการปรับปรุงพื้นที่ (Site Rehabilitation) เพื่อปรับปรุงในส่วนของการป้องกันผลกระทบต่อแหล่งน้ำผิวดินเท่านั้น จะไม่รวมถึงการปฏิบัติการเพื่อฟื้นฟู (Remedial Action) ของ Open Dump เพื่อบำบัดการ

ปนเปื้อนของสารเคมีที่เกิดจากการรั่วไหลของของเสียอันตรายหรือโลหะหนักที่มีอยู่ในกองขยะมูลฝอยดังกล่าว

2) หากพื้นที่เทกอง (Open Dump) ใด ๆ ที่มีระยะเวลาการใช้งานเหลืออีกไม่ถึง 1 ปี ให้ทำการปิดพื้นที่ และจะไม่ใช้แนวทางในการปรับปรุงให้เป็นสถานที่เทกองแบบควบคุม (Controlled Dump) โดยจะต้องกำหนดให้มีการหาพื้นที่เพื่อกำจัดขยะมูลฝอยอย่างถูกต้องแห่งใหม่โดยเร็วที่สุด

3) หากพื้นที่เทกอง (Open Dump) ใด ๆ ที่อยู่ใกล้กับแหล่งชุมชนที่มีแนวโน้มที่จะส่งผลกระทบต่อสุขภาพอนามัย ควรดำเนินการปิดพื้นที่ เว้นแต่จะได้รับการยอมรับจากประชาชนเพื่อดำเนินการปรับปรุงพื้นที่

4) หากพื้นที่เทกอง (Open Dump) ใด ๆ ที่จะนำแนวทางการปรับปรุงและประเมินราคานี้ไปใช้ จะต้องมีการประเมินอายุการใช้งานพื้นที่โดยจะต้องมีอายุการใช้งานไม่น้อยกว่า 1 ปี

1. <u>ข้อกำหนดในการปรับปรุงฟื้นฟูการเทกองขยะมูลฝอยให้เป็นการเทกองแบบควบคุม</u>

ขั้นตอนแรกในการปรับปรุงฟื้นฟูการเทกองขยะมูลฝอย (Open Dump) ให้เป็นการเทกองแบบควบคุม (Controlled Dump) คือ การวิเคราะห์สภาพพื้นที่กำจัดขยะมูลฝอยและข้อมูลด้านสภาพภูมิศาสตร์ของพื้นที่ โดยการสำรวจพื้นที่โดยละเอียด ซึ่งเกณฑ์ขั้นต่ำในการปรับปรุงฟื้นฟูในเบื้องต้นให้เป็นการเทกองแบบควบคุม จะมีหลักการคือ

1) ห้ามจุดไฟในพื้นที่โดยเด็ดขาดไม่ว่ากรณีใด ๆ ในพื้นที่เทกองขยะมูลฝอย

2) หน้างานจะต้องเล็ก ไม่ควรมีการเปิดหน้างานใหญ่ และมีการวางแผนงานกำจัดอย่างเหมาะสม และดำเนินการตามแผนงานนั้นด้วย

3) ความหนาของขยะมูลฝอยในการฝังกลบ ไม่ควรหนามากกว่าชั้นละ 50 เซนติเมตร และจะต้องมีการบดอัดด้วย

4) มีการกลบทับด้วยดินกลบทับหนาประมาณ 15 เซนติเมตรยกเว้นชั้นสุดท้ายให้กลบทับด้วยดินหนาอย่างน้อย 60 เซนติเมตร

5) มีระบบรวบรวมน้ำฝนและแยกน้ำเสียที่เกิดขึ้นจากการเทกองไปจัดการให้เหมาะสม

6) ถนนทางเข้ามีสภาพดี ใช้งานได้ทุกฤดูกาล

7) มีกำแพงล้อมรอบพื้นที่เทกองกำจัดขยะมูลฝอย และมีประตูทางเข้าพื้นที่

8) มีการบันทึกข้อมูลขยะมูลฝอยที่เข้าสู่พื้นที่กำจัดขยะมูลฝอย

9) มีการติดตามตรวจสอบคุณภาพสิ่งแวดล้อม

10) มีเจ้าหน้าที่ อุปกรณ์เครื่องมือที่เหมาะสมในการดำเนินการ

3. วิธีการจัดการการเทกองขยะมูลฝอย

1) การขุนร่อนขยะมูลฝอยขึ้นมาใช้ประโยชน์ (Landfill Mining) หากจะขุดร่อนขยะมูลฝอยกลับขึ้นมาใช้ประโยชน์ จะต้องมีการพิจารณาในเรื่องของมูลค่าตลาดของวัสดุที่ขุดขึ้นมา

2) การปิดสถานที่เทกอง การดูแลหลังจากปิดสถานที่ และการติดตามตรวจสอบ

ซึ่งการเลือกวิธีการขุดร่อนหรือการปิดสถานที่กำจัดขยะมูลฝอยนั้น ควรมีการพิจารณาจากอายุการใช้งานพื้นที่กำจัดขยะมูลฝอยที่เหลือ หากเหลือไม่ถึง 1 ปี ไม่ควรปรับปรุงพื้นที่เป็นการเทกองแบบควบคุม แต่ควรดำเนินการปิดพื้นที่ไปเลย และหาพื้นที่ใหม่ในการจัดการ หรือใช้เทคโนโลยีอื่นในการกำจัดขยะมูลฝอยที่กองอยู่ ณ บริเวณนั้นแทน

ในการปรับปรุงฟื้นฟูการเทกองขยะมูลฝอย (Open Dump) เป็นการเทกองแบบควบคุม (Controlled Dump) จะต้องมีมาตรการในเบื้องต้น ดังต่อไปนี้

(1) มีการกำหนดผู้รับผิดชอบ และผู้ควบคุมงาน (Authorized Persons) ในพื้นที่

(2) มีการตรวจสอบ ควบคุมยานพาหนะ และรถเก็บขนขยะมูลฝอยที่เข้าออกพื้นที่

(3) ข้อบังคับในการจำกัดขยะมูลฝอยเข้าพื้นที่ โดยจะต้องอนุญาตให้นำขยะมูลฝอยชุมชนเข้ามากำจัดเท่านั้น

(4) ข้อบังคับในการกำหนดการใช้งาน การควบคุมเครื่องจักรกลอุปกรณ์ยานพาหนะต่าง ๆ ในการกำจัดขยะมูลฝอย

(5) ห้ามการจุดไฟเผาขยะในพื้นที่โดยเด็ดขาด

(6) มีการควบคุมผู้คุ้ยคัดแยกขยะมูลฝอยในพื้นที่

(7) มีการควบคุมมิให้มีการนำสัตว์มาเลี้ยงในพื้นที่

4. การวางแผนสำหรับการปรับปรุงฟื้นฟูการเทกองขยะมูลฝอย

ในการวางแผนสำหรับปรับปรุงฟื้นฟูการเทกองขยะมูลฝอย (Open Dump) จะประกอบด้วย 3 ขั้นตอน คือ 1) การวางแผนและการออกแบบงานฟื้นฟูสถานที่กำจัด 2) การนำเครื่องจักรอุปกรณ์เข้ามาปรับปรุงสถานที่กำจัดแบบเทกองในครั้งแรก และ 3) การปรับเปลี่ยนรูปแบบการดำเนินงาน (Operate) กำจัดขยะมูลฝอย

1) การวางแผนและการออกแบบงานฟื้นฟูสถานที่กำจัด จะประกอบด้วย 2 ขั้นตอน ดังนี้

1.1 สำรวจพื้นที่เพื่อรวบรวมข้อมูลเฉพาะของพื้นที่กำจัดขยะมูลฝอย เช่น ประวัติการใช้งานกำจัดของพื้นที่ ประเภทของขยะมูลฝอยที่กำจัดในปัจจุบัน ขนาดและรูปร่างของพื้นที่ สภาพภูมิประเทศ ลักษณะทางกายภาพของพื้นที่

1.2 รวบรวมข้อมูลที่ได้เพื่อหาจุดประสงค์ในการปรับปรุงโดยเปรียบเทียบกับงบประมาณในการปรับปรุงฟื้นฟูที่มีอยู่ โดยจะต้องมากำหนดในแผนพัฒนาเทศบาล 3 ปี แผนพัฒนาท้องถิ่น ยุทธศาสตร์ขององค์กรปกครองส่วนท้องถิ่น ในการจัดตั้งงบประมาณเพื่อฟื้นฟูและปรับปรุงในเบื้องต้น

2) การนำเครื่องจักรอุปกรณ์เข้ามาปรับปรุงสถานที่กำจัดแบบเทกองในครั้งแรก

การจัดการขยะมูลฝอยอย่างเหมาะสม จะต้องเป็นแผนงานที่ถูกกำหนดภายใต้ข้อมูลที่ได้จากการสำรวจ และปัญหาที่อาจจะเกิดขึ้นในระยะสั้น ซึ่งประเด็นต่าง ๆ ที่จะต้องมีการวิเคราะห์ ประกอบด้วย

2.1 ความลาดชันของกองขยะมูลฝอยที่เหมาะสม

2.2 ถนนทางเข้าพื้นที่

2.3 การจัดการน้ำชะขยะมูลฝอย

2.4 การควบคุมมิให้มีการเผา

2.5 การจัดหาดิน และวัสดุกลบทับขยะมูลฝอย

2.6 การกำหนดจุดรับ จุดเทขยะมูลฝอยที่เหมาะสม

2.7 การก่อสร้างรั้วรอบพื้นที่

2.8 การควบคุมผู้คัดแยกในพื้นที่

2.9 การใช้วัสดุอุปกรณ์และเครื่องจักรกลในพื้นที่

2.10 การจำกัดขนาดพื้นที่หน้างานกำจัดขยะมูลฝอยมิให้มีขนาดใหญ่เกินไป

2.11 การดำเนินงานกำจัดขยะมูลฝอย

3) การปรับเปลี่ยนรูปแบบการดำเนินงาน (Operate) กำจัดขยะมูลฝอยโดยแผนงานดำเนินงาน(Operation)จะต้องมีการพิจารณาประเด็นต่าง ๆ ดังนี้

3.1 ขนาดพื้นที่และตำแหน่งของพื้นที่กำจัดขยะมูลฝอย ที่จะปรับปรุงฟื้นฟูเป็นลำดับแรกและลำดับพื้นที่เทกองที่จะต้องถูกปรับปรุงฟื้นฟูในลำดับถัดมา จนกระทั่งครบทั้งหมดเต็มพื้นที่ ซึ่งในแต่ละบ่อหรือแต่ละเฟสงานที่จะต้องปรับปรุงฟื้นฟูนั้น จะต้องมีการระบุหมายเลขลำดับก่อนหลังระบุไว้ในแบบแปลนด้วย

3.2 วิธีการเกลี่ยขยะมูลฝอย การจัดวางตำแหน่งของขยะมูลฝอย หลังจากปรับปรุงฟื้นฟูพื้นที่รวมไปถึงการกลบทับขยะมูลฝอยด้วยดิน

3.3 โครงสร้าง บทบาท และความรับผิดชอบของบุคลากรในการบริหารจัดการพื้นที่กำจัดขยะมูลฝอยหลังจากการปรับปรุงฟื้นฟูสถานที่

3.4 ขั้นตอนในการบันทึกข้อมูลต่าง ๆ ในสถานที่กำจัดขยะมูลฝอยไม่ว่าจะเป็นการบันทึกรถเก็บขนขยะมูลฝอยที่เข้าสู่พื้นที่ ประเภทของขยะมูลฝอยที่เข้า และการคาดการณ์ปริมาณขยะมูลฝอยที่เข้าสู่พื้นที่

3.5 ขั้นตอนในการบันทึกข้อมูลต่าง ๆ ในส่วนของการใช้งานเครื่องจักรกลและอุปกรณ์ รวมทั้งข้อมูลการบำรุงรักษาประจำปี การเกิดอุบัติเหตุและการรายงานการชำรุดบกพร่องต่าง ๆ

3.6 การควบคุมการเข้าออกของรถเก็บขนขยะมูลฝอยในบริเวณพื้นที่

3.7 มาตรการป้องกันไฟไหม้ และมิให้มีการสูบบุหรี่ในสถานที่กำจัดขยะ

3.8 การบำรุงรักษา ซ่อมแซมรางระบายน้ำฝนและน้ำชะขยะมูลฝอย

3.9 แผนการจัดการกับของเสียต้องห้าม (เช่น ของเสียจากโรงงาน มูลฝอยติดเชื้อ ของเสียอันตราย ขยะอิเล็กทรอนิกส์ ฯลฯ) เมื่อมีการขนส่งมากำจัดยังสถานที่กำจัดขยะมูลฝอย

## 5. <u>การพิจารณาเพื่อวางแผนการปรับปรุงยกระดับให้เป็นการเทกองแบบควบคุม</u>

1) ข้อกำหนดเกี่ยวกับพื้นที่

ปัจจัยที่ใช้ในการตัดสินใจว่าสถานที่เทกองขยะมูลฝอยควรปิดหรือควรปรับปรุงให้เป็นการเทกองแบบควบคุม จะขึ้นกับปัจจัย 5 ข้อ ได้แก่

1.1 พื้นที่กำจัดขยะมูลฝอยที่เหลือ หากมีการเทกองใกล้เต็มพื้นที่ (มากกว่าร้อยละ 90 ของพื้นที่) ควรปิดสถานที่กำจัดขยะมูลฝอย อย่างไรก็ตาม หากต้องการปรับปรุงให้เป็นการเทกองแบบควบคุม ควรพิจารณาประเด็น ดังนี้

1.1.1 เหลือพื้นที่กำจัดอีกไม่น้อยกว่า 3 ปี

1.1.2 ไม่มีปัญหาเรื่องของการปนเปื้อนน้ำใต้ดิน โดยพิจารณาจากสภาพอุทกธรณีวิทยาที่อยู่ใต้พื้นที่กำจัดขยะมูลฝอย

1.1.3 ต้องไม่อยู่ใกล้พื้นที่ที่มีความอ่อนไหวด้านสิ่งแวดล้อม เช่น อ่างเก็บน้ำ พื้นที่ลุ่มน้ำ พื้นที่ที่มีความไม่เสถียรทางธรณีวิทยา (รอยเลื่อน หลุมยุบ พื้นที่กัดเซาะ น้ำท่วม ฯลฯ)

1.2 ระเบียบและกฎหมายที่เกี่ยวข้อง

1.3 แรงกดดันทางสังคมจากสาธารณชน ประชาชนที่อาศัยใกล้เคียง และกลุ่มต่าง ๆ ที่เกี่ยวข้อง

1.4 แนวโน้มการปนเปื้อนของแหล่งน้ำ

1.5 ความตระหนักถึงปัญหาสิ่งแวดล้อมของเทศบาล/เจ้าของพื้นที่โครงการ

2) การปรับปรุงพื้นที่ว่างเปล่าที่ใหม่ให้เป็นการเทกองแบบควบคุม

2.1 ข้อกำหนดของพื้นที่

การสำรวจพื้นที่ให้ทำเหมือน Sanitary Landfill นั่นคือ ต้องนำ Hydrogeological Conditions มาพิจารณา อย่างไรก็ตาม ในส่วนของการเทกองแบบควบคุมนี้ การปนเปื้อนน้ำใต้ดินจะขึ้นกับการบำบัดโดยวิธีการเจือจางโดยธรรมชาติ (Natural Attenuation) โดยมีระบบการป้องกันการปนเปื้อนเฉพาะน้ำผิวดินเท่านั้น

2.2 ข้อกำหนดการออกแบบ

ข้อกำหนดในการออกแบบระยะเวลาการใช้พื้นที่ คำนวณได้จากสูตร

$$LS = \frac{1}{365} \frac{(\mathrm{A \times d \times 1.33 \times 0.85})}{(\mathrm{WGR \times P/\rho})}$$

เมื่อ LS = ระยะเวลาการใช้งานสถานที่เทกองแบบควบคุมโดยประมาณ (ปี)

A = พื้นที่กำจัดที่มีอยู่ (ตารางเมตร)

d = ความลึกของพื้นที่กำจัดขยะมูลฝอย (เมตร)

WGR = อัตราการผลิตขยะมูลฝอย (กิโลกรัมต่อคนต่อวัน)

$\rho$ = ความหนาแน่นหลวมของขยะมูลฝอย (กิโลกรัมต่อลูกบาศก์เมตร)

P = จำนวนประชากรที่คาดประมาณ (ในอนาคต) (คน)

หมายเหตุ: (1) อัตราการผลิตขยะมูลฝอย ให้ใช้ตามผลการศึกษาขององค์กรปกครองส่วนท้องถิ่นนั้น

(2) ตัวคูณ 1.33 จะเป็นค่าความหนาแน่นโดยเฉลี่ย (33%) สำหรับการบดอัดในบ่อฝังกลบ แต่ในกรณีของการเทกองแบบควบคุม (Controlled Dump) จะมีค่าความหนาแน่นน้อยกว่านี้

(3) ตัวคูณ 0.85 ในสูตร จะเป็นสัดส่วนดินกลบทับต่อขยะมูลฝอย ซึ่งมักจะมีอัตราส่วนประมาณ 1:6 (ขยะ 85% ดินกลบทับ 15%)

(4) ความหนาแน่นหลวมที่ไม่ได้มีการบดอัด จะอยู่ที่ประมาณ 330 กิโลกรัมต่อลูกบาศก์เมตร จะใช้เพื่อแปลงค่าให้เป็นปริมาตร อย่างไรก็ตาม ค่านี้จะสามารถเปลี่ยนแปลงได้ตามประเภทของขยะมูลฝอยที่เกิดขึ้นในองค์กรปกครองส่วนท้องถิ่นนั้น

(5) สูตรนี้ มิได้เป็นสูตรที่ใช้ประมาณขนาดพื้นที่บ่อบำบัดน้ำชะขยะมูลฝอย พื้นที่กันชน และโครงสร้างอื่น ๆ ที่ก่อสร้างในสถานที่กำจัดขยะมูลฝอย

2.3 การเตรียมพื้นที่

มาตรการบางประเภทที่จะต้องดำเนินการเพื่อเตรียมพื้นที่เพื่อปรับปรุงให้เป็นการเทกองแบบควบคุม

- การถางต้นไม้ และพืชอื่น ๆ ที่มีอยู่ในพื้นที่ ยกเว้นต้นไม้ที่เจริญเติบโตอยู่รอบ ๆ พื้นที่ ซึ่งจะต้องกันเอาไว้เป็นแนวกันชน (Buffer Zone) สำหรับสถานที่เทกองขยะมูลฝอยแบบควบคุม

- การวางระดับก้นบ่อให้มีความลาดชันประมาณ 2 – 4 % พร้อมทั้งบดอัดก้นบ่อด้วยดินเหนียว หรือดินที่มีค่าความซึมน้ำต่ำก่อนที่จะนำขยะมูลฝอยมากำจัด

- การสร้างรางระบายน้ำฝน/น้ำชะขยะมูลฝอย โดยเฉพาะอย่างยิ่ง รางระบายน้ำที่ขนานไปกับถนนภายในสถานที่กำจัดขยะมูลฝอย และบริเวณที่คาดว่าจะมีการขังของน้ำฝนในพื้นที่

- การควบคุมขยะมูลฝอยที่จะเข้าสู่พื้นที่ โดยการสร้างรั้วกั้นโดยรอบ นอกจากนี้จะต้องมีมาตรการในการกั้นหรือจำกัดบริเวณมิให้วัว ควาย หรือสัตว์ประเภทอื่น เข้ามาอาศัยหรือหากินในสถานที่กำจัดขยะมูลฝอย

- มีถนนเข้าพื้นที่ที่สามารถใช้ได้ทุกฤดูกาล โดยเฉพาะอย่างยิ่งในช่วงฤดูฝน ซึ่งจะต้องกำหนดให้ถนนเข้าพื้นที่หน้างานใช้งานได้ด้วย

- มีระบบสาธารณูปโภค เช่น ระบบไฟฟ้า ระบบประปาในพื้นที่ นอกจากนี้อาจมีการก่อสร้างโครงสร้างพื้นฐานอื่น ๆ เช่น ระบบชั่งน้ำหนักขยะ อาคารซ่อมบำรุง ฯลฯ ร่วมด้วยได้

2.4 ข้อแนะนำเพิ่มเติม

ควรมีการก่อสร้างบ่อติดตามตรวจสอบคุณภาพน้ำใต้ดินที่มีความลึกถึงระดับน้ำใต้ดินในพื้นที่ทั้งในทิศทางเหนือน้ำ (Upgradient) และท้ายน้ำ (Downgradient) ของสถานที่กำจัดขยะมูลฝอยอย่างน้อย 3 บ่อ โดยเป็นทิศทางเหนือน้ำ 1 บ่อ เพื่อใช้เป็นบ่ออ้างอิงคุณภาพน้ำและในทิศทางท้ายน้ำ อย่างน้อย 2 บ่อ เพื่อใช้ติดตามการปนเปื้อน

3) การจัดเตรียมพื้นที่เพื่อปรับปรุงการเทกองขยะมูลฝอยที่มีอยู่ให้เป็นการเทกองขยะมูลฝอยแบบควบคุม

เนื่องจากการเทกองขยะมูลฝอย (Open Dump) เราจะไม่สามารถแบ่งแยกพื้นที่การจัดการขยะมูลฝอยที่ถูกต้องยอมรับได้ที่มีอยู่เดิม ดังนั้น ในการปรับปรุงฟื้นฟูเพื่อให้ได้เป็น

Controlled Dump จำเป็นที่จะต้องมีการปรับพื้นที่ แบ่งพื้นที่ โดยให้มีพื้นที่ที่มีการจัดการให้เรียบร้อยตามข้อกำหนดเบื้องต้นของ Controlled Dump เช่น การปรับหน้าดิน การไถดันขยะมูลฝอยไปอยู่ในพื้นที่ใดพื้นที่หนึ่งโดยเฉพาะการก่อสร้างคันดิน และการปรับปรุงรูปแบบการดำเนินงานหน้างานให้เหมาะสมกับลักษณะภูมิประเทศ ธรณีและอุทกธรณีวิทยาในพื้นที่ นอกจากนี้ สิ่งปลูกสร้างต่าง ๆ ที่เป็นลักษณะชั่วคราวในสถานที่ เช่น เพิงแยกขยะ เพิงพักขยะ เพิงอยู่อาศัยหรือพักผ่อนในกองขยะมูลฝอย หรือสิ่งปลูกสร้างชั่วคราวใด ๆ ในบ่อกำจัดขยะมูลฝอย จะต้องถูกเคลื่อนย้ายออกไปยังนอกบ่อกำจัดขยะมูลฝอย

4) การดำเนินการควบคุมรูปแบบการเทกองแบบควบคุม (Controlled Dump)

การดำเนินการควบคุมรูปแบบการเทกองแบบควบคุม (Controlled Dump) จะครอบคลุมไปถึงการดำเนินงานกำจัดในบริเวณพื้นที่ใหม่ และการปรับปรุงฟื้นฟูสถานที่กำจัดขยะมูลฝอยแบบเทกองให้เป็นการเทกองแบบควบคุม โดยมีข้อแนะนำในด้านการดำเนินงานกำจัด (Operating Guidelines) ตามตารางที่ 1

**ตารางที่ 1** แนวทางการดำเนินการควบคุมการเทกองแบบควบคุม (Controlled Dump)

| เกณฑ์/กิจกรรม | แนวทางการดำเนินงาน |
|---|---|
| เวลาในการดำเนินการ | ➢ เวลาในการดำเนินการควรจะต้องเป็นไปตาม Collection Schedule ของรถบรรทุกเก็บขนขยะมูลฝอยที่เข้าไปยังสถานที่กำจัดขยะมูลฝอย<br>➢ การดำเนินการในช่วงกลางคืน ควรหลีกเลี่ยงเป็นอย่างยิ่งหากไม่จำเป็น |
| การใช้สถานที่กำจัดขยะ | ➢ จะต้องรับขยะมูลฝอยเฉพาะที่มาจากชุมชนเท่านั้น<br>➢ ให้มีการคัดแยกของเสียอันตราย ของเสียเป็นพิษ และมูลฝอยติดเชื้อ ตั้งแต่ต้นทางก่อนเข้ามาทิ้ง<br>➢ รถเก็บขนขยะมูลฝอยที่เข้ามาในสถานที่กำจัดจะต้องได้รับการบันทึก ชั่งน้ำหนัก ก่อนที่จะนำขยะไปทิ้งในจุดที่กำหนดไว้ในบ่อ<br>➢ เจ้าหน้าที่ในสถานที่จะต้องมีการจดบันทึกข้อมูลที่เกี่ยวข้องในการดำเนินการในสถานที่กำจัดขยะมูลฝอย เช่น หมายเลขรถเก็บขนขยะมูลฝอย เวลาที่เข้าพื้นที่ |
| การเทขยะมูลฝอย | ➢ อนุญาตให้รถเก็บขนขยะมูลฝอยเทขยะมูลฝอยลงในพื้นที่หรือจุดที่กำหนดไว้ให้เทเท่านั้น<br>➢ การเทขยะมูลฝอยทุกครั้ง จะต้องมีเจ้าหน้าที่ควบคุมงานตลอดเวลา |

**ตารางที่ 1** แนวทางการดำเนินการควบคุมการเทกองแบบควบคุม (Controlled Dump)

| เกณฑ์/กิจกรรม | แนวทางการดำเนินงาน |
|---|---|
| การเกลี่ยและบดอัดขยะ | ➢ พื้นที่หน้างานกำจัดขยะมูลฝอย จะต้องมีการควบคุมให้มีขนาดเล็กที่สุดเท่าที่จะทำได้ โดยขนาดที่เหมาะสมจะประมาณ 2 – 3 เท่าของความกว้างของรถบดอัดขยะมูลฝอย<br>➢ ขยะมูลฝอยจะต้องถูกเกลี่ยและบดอัดให้มีความหนาของชั้นขยะไม่มากกว่า 60 เซนติเมตร (2 ฟุต) หลังจากที่บดอัดแล้วเสร็จ<br>➢ การบดอัดขยะมูลฝอย ควรจะต้องกำหนดให้มีความลาดชันประมาณ 20 – 30 % และเดินรถบดอัดขยะมูลฝอยจากล่างขึ้นบน |
| การใช้ดินกลบทับรายวัน | ➢ ดินที่ใช้กลบทับขยะมูลฝอยรายวันจะต้องให้มีความหนาอย่างน้อย 15 เซนติเมตร (0.5 ฟุต) และควรดำเนินการกลบทับทุกวันเพื่อป้องกันกลิ่น แมลงวัน และการสัมผัสกับน้ำฝน<br>➢ วัสดุที่ใช้ในการกลบทับ ควรเป็นดิน หรือเป็นสารอินทรีย์ที่ไม่ย่อยสลาย (Inert Materials) เช่น แกลบ หรือเถ้าที่ไม่เป็นของเสียอันตรายได้เช่นกัน<br>➢ วัสดุกลบทับรายวัน ควรเป็นวัสดุที่หาได้ง่ายในบริเวณพื้นที่หรืออยู่ไม่ไกลจากพื้นที่กำจัดขยะมูลฝอย<br>➢ พื้นที่ที่ไม่ใช้กำจัดขยะมูลฝอย/ปิดพื้นที่ไปแล้ว ให้ปิดวัสดุกลบทับด้วย Intermediate Cover หนาอย่างน้อย 30 เซนติเมตร |
| ตาข่ายป้องกันขยะมูลฝอยปลิว | ➢ ให้มีตาข่ายป้องกันขยะมูลฝอยปลิวที่เคลื่อนย้ายได้ติดตั้งไว้ทางด้านท้ายลม |
| การจดบันทึกขยะมูลฝอย | ➢ จะต้องมีการจดบันทึกข้อมูลที่เกี่ยวข้อง รวมไปถึงปริมาณขยะมูลฝอยที่เข้าพื้นที่ เหตุการณ์ฉุกเฉินที่เกิดขึ้นในพื้นที่ เช่น เพลิงไหม้ อุบัติเหตุ การรั่วไหล การเทขยะมูลฝอยในจุดที่มิได้กำหนดไว้ และบันทึกข้อมูลรายวัน |
| การคัดแยก/เก็บขยะมูลฝอยในสถานที่กำจัด | ➢ จะต้องมีการจัดการและควบคุมผู้คัดแยก/เก็บขนขยะมูลฝอยในสถานที่กำจัดขยะมูลฝอยให้มีความเป็นระเบียบเรียบร้อย และไม่รบกวนการทำงานรายวัน และมิให้เกิดอุบัติเหตุในพื้นที่ |
| การควบคุมการดำเนินงาน | ➢ กำหนดให้มีการจัดฝึกอบรมบุคลากรที่ควบคุมดูแลระบบ/สถานที่ |

**ตารางที่ 1** แนวทางการดำเนินการควบคุมการเทกองแบบควบคุม (Controlled Dump)

| เกณฑ์/กิจกรรม | แนวทางการดำเนินงาน |
|---|---|
| | ➢ มีการจัดเตรียมคู่มือการดำเนินงาน ณ หน้างานให้กับเจ้าหน้าที่ให้พร้อม |

5) การติดตามสมรรถนะของการเทกองขยะมูลฝอย

การดำเนินการติดตามสมรรถนะการเทกองขยะมูลฝอย จำเป็นจะต้องดำเนินการเพื่อให้ทราบถึงการบ่งชี้และประเมินการดำเนินการรูปแบบการเทกองขยะมูลฝอย มิให้เกิดข้อบกพร่องและลดผลกระทบต่อสุขภาพอนามัยและสิ่งแวดลอม โดยจะต้องมีการดำเนินการ

- การบันทึกปริมาณขยะมูลฝอยที่เข้าสถานที่กำจัดขยะมูลฝอย
- การสำรวจพื้นที่โดยรอบ/ภายในสถานที่กำจัดขยะมูลฝอย
- การติดตามตรวจสอบคุณภาพน้ำใต้ดินในบริเวณที่ใกล้กับสถานที่กำจัดขยะมูลฝอย
- การตรวจสอบสภาพการระบายน้ำชะขยะมูลฝอย/น้ำฝน
- แหล่งดินกลบทับขยะมูลฝอย

6. <u>แนวทางในการปรับปรุงพื้นที่</u>

1) แนวทางในการปรับปรุงพื้นที่ จะแบ่งออกเป็น 3 ลักษณะ ขึ้นอยู่กับลักษณะภูมิประเทศ ได้แก่ การปรับปรุงพื้นที่เทกองในพื้นที่ราบ (ที่อาจมีน้ำท่วมถึง) การปรับปรุงพื้นที่เทกองในหุบเขา การปรับปรุงพื้นที่เทกองในป่าเสื่อมโทรม

2) การปรับปรุงพื้นที่เทกองในพื้นที่ราบ จะดำเนินการออกแบบดังนี้

2.1 ก่อสร้างคันดินโดยรอบพื้นที่สูง 3 เมตรจากระดับพื้นดินเดิม

2.2 ก่อสร้างรางระบายน้ำรูปตัว U รอบพื้นที่

2.3 ก่อสร้างท่อรวบรวมน้ำเสียในชั้นใต้ดิน บ่อสูบน้ำเสีย เพื่อสูบน้ำเสียในระยะแรกไปบำบัดภายนอก

2.4 ก่อสร้างบ่อบำบัดน้ำเสียแบบบ่อผึ่งในพื้นที่เดิม

2.5 เคลื่อนย้ายมูลฝอยที่กองเหนือพื้นดินไปยังพื้นที่อีกด้านหนึ่ง บดอัดขยะมูลฝอยเดิม วางท่อระบายก๊าซในแนวนอน ให้มีความลาดเอียงไปยังท่อแนวตั้ง 15 – 20 องศา ใช้ดินปิดทับหนา 1 เมตร

2.6 นำมูลฝอยที่เคลื่อนย้ายออกไปเข้ามาฝังกลบในพื้นที่ที่เตรียมไว้ ฝังกลบเป็นชั้น ๆ ไม่ควรเกิน 2 ชั้น วางท่อระบายก๊าซในแต่ละชั้น ในชั้นสุดท้ายปิดทับด้วยแผ่นวัสดุสังเคราะห์ LDPE ดินปกคลุมพร้อมปลูกพืชคลุมดิน

2.7 เสนอให้มีการเจาะดินในพื้นที่เพิ่มเติมอีก 1 หลุม ลึกประมาณ 5 – 20 เมตร (ทั้งนี้ ขึ้นอยู่กับความลึกของระดับน้ำใต้ดินชั้นบนสุด) ติดตั้งบ่อติดตามตรวจสอบเพิ่มเติม 2 บ่อ ในทิศทางเหนือน้ำ 1 บ่อ และทิศทางใต้น้ำ 1 บ่อ นอกพื้นที่

3) การปรับปรุงพื้นที่เทกองในหุบเขา จะดำเนินการออกแบบดังนี้

3.1 ก่อสร้างบ่อบำบัดน้ำเสียแบบบ่อผึ่งในพื้นที่ โดยขุดย้ายขยะมูลฝอยออก ใช้ดินเหนียวที่มีค่าความซึมผ่านของน้ำไม่สูงกว่า $1 \times 10^{-7}$ เซนติเมตรต่อวินาที เป็นวัสดุกันซึม หนา 60 เซนติเมตร

3.2 ก่อสร้างรางระบายน้ำรูปตัว U รอบพื้นที่

3.3 ก่อสร้างท่อรวบรวมน้ำเสีย (และบ่อสูบน้ำเสีย หากไม่มีการออกแบบให้เป็นการไหลตามแรงโน้มถ่วง) เพื่อนำน้ำเสียไปบำบัด

3.4 สำรวจระดับขยะมูลฝอยปัจจุบัน สำรวจค่าแนวระดับพื้นที่โดยรอบและออกแบบความลาดชันของขยะมูลฝอยที่จะต้องขนย้ายไปยังอีกด้านหนึ่ง โดยไม่ควรมีความลาดชันเกินร้อยละ 5 หากมีความลาดชันเกิน ให้ทำการออกแบบให้มีลานตะพักเป็นชั้น ๆ เพื่อรักษาความลาดชันเดิมมิให้มีการพังทลายของกองขยะมูลฝอย

3.5 ก่อสร้างคันดินโดยรอบพื้นที่สูง 3 เมตรจากระดับพื้นดินเดิมบริเวณหุบเขาด้านล่าง

3.6 เคลื่อนย้ายมูลฝอยที่กองเหนือพื้นดินไปยังพื้นที่อีกด้านหนึ่ง บดอัดขยะมูลฝอยเดิม วางท่อระบายก๊าซในแนวนอน ให้มีความลาดเอียงไปยังท่อแนวตั้งให้เป็นไปตามแนวความลาดชันโดยรวม ใช้ดินปิดทับหนา 1 เมตร ทั้งนี้ การเคลื่อนย้ายขยะมูลฝอยไปยังพื้นที่อีกด้านหนึ่ง จะต้องให้เป็นไปตามความลาดชันที่ได้สำรวจไว้ตามข้อ 3.4

3.7 นำมูลฝอยที่เคลื่อนย้ายออกไปเข้ามาฝังกลบในพื้นที่ที่เตรียมไว้ ฝังกลบเป็นชั้น ๆ ไม่ควรเกิน 2 ชั้น วางท่อระบายก๊าซในแต่ละชั้น ในชั้นสุดท้ายปิดทับด้วยแผ่นวัสดุสังเคราะห์ LDPE ดินปกคลุมพร้อมปลูกพืชคลุมดิน

3.8 เสนอให้มีการเจาะดินในพื้นที่เพิ่มเติมอีก 1 หลุม โดยความลึกขึ้นอยู่กับความลึกของระดับน้ำใต้ดินชั้นบนสุด ติดตั้งบ่อติดตามตรวจสอบเพิ่มเติม 2 บ่อ ในทิศทางเหนือน้ำ 1 บ่อ และ

ทิศทางใต้น้ำ 1 บ่อ นอกพื้นที่ กรณีที่ไม่พบน้ำใต้ดิน หรือระดับน้ำใต้ดินอยู่บริเวณลึกมาก ให้ทำการติดตามตรวจสอบน้ำใต้ดินจากบ่อน้ำของประชาชน หรือแหล่งน้ำผิวดินที่อยู่ด้านท้ายน้ำที่ใกล้ที่สุดทุก 3 เดือน

4) การปรับปรุงพื้นที่เทกองในป่าเสื่อมโทรม จะดำเนินการออกแบบดังนี้

4.1 ปรับสภาพพื้นที่ ถางป่าเสื่อมโทรมในบริเวณที่ได้รับอนุญาตให้ใช้สถานที่ให้เหมาะสมกับพื้นที่

4.2 ก่อสร้างคันดินโดยรอบพื้นที่สูง 3 เมตรจากระดับพื้นดินเดิม

4.3 ก่อสร้างรางระบายน้ำรูปตัว U รอบพื้นที่

4.4 ก่อสร้างท่อรวบรวมน้ำเสียในชั้นใต้ดิน บ่อสูบน้ำเสีย เพื่อสูบน้ำเสียในระยะแรกไปบำบัดภายนอก

4.5 ก่อสร้างบ่อบำบัดน้ำเสียแบบบ่อผึ่งในพื้นที่เดิม

4.6 เคลื่อนย้ายมูลฝอยที่กองเหนือพื้นดินไปยังพื้นที่อีกด้านหนึ่ง บดอัดขยะมูลฝอยเดิม วางท่อระบายก๊าซในแนวนอน ให้มีความลาดเอียงไปยังท่อแนวตั้ง 15 – 20 องศา ใช้ดินปิดทับหนา 1 เมตร

4.7 นำมูลฝอยที่เคลื่อนย้ายออกไปเข้ามาฝังกลบในพื้นที่ที่เตรียมไว้ ฝังกลบเป็นชั้น ๆ ไม่ควรเกิน 2 ชั้น วางท่อระบายก๊าซในแต่ละชั้น ในชั้นสุดท้ายปิดทับด้วยแผ่นวัสดุสังเคราะห์ LDPE ดินปกคลุมพร้อมปลูกพืชคลุมดิน

4.8 เสนอให้มีการเจาะดินในพื้นที่เพิ่มเติมอีก 1 หลุม ลึกประมาณ 5 – 20 เมตร (ทั้งนี้ ขึ้นอยู่กับความลึกของระดับน้ำใต้ดินชั้นบนสุด) ติดตั้งบ่อติดตามตรวจสอบเพิ่มเติม 2 บ่อ ในทิศทางเหนือน้ำ 1 บ่อ และทิศทางใต้น้ำ 1 บ่อ นอกพื้นที่

7. <u>การประมาณราคาเบื้องต้น</u>

1) ในการประมาณราคาเบื้องต้น จะคำนึงถึงค่าใช้จ่ายต่าง ๆ ดังนี้

งานสูบน้ำเสียใต้ดินและบำบัด

งานขนย้ายขยะมูลฝอย(การย้ายขยะภายใน)

งานก่อสร้างถนนภายในโครงการกว้าง 6 เมตร(ถนน คสล.)

งานก่อสร้างคันกั้นมูลฝอยกว้าง 3 เมตร(ดินเหนียวทึบน้ำ)

งานก่อสร้างระบบระบายน้ำรูปตัว U (คสล.)

งานก่อสร้างคูดินระบายน้ำ

งานดินถมระหว่างชั้น หนา 1.00 เมตร (กรณีปิดพื้นที่ ชั้นรากพืชคลุมดิน)
งานดินถมระหว่างชั้น หนา 0.60 เมตร (Intermediate Cover เผื่อการยุบตัว)
งานดินถมระหว่างชั้น หนา 0.30 เมตร (Daily Cover เผื่อการยุบตัว)
งานชั้นดินทึบน้ำ หนา 0.45 เมตร
งานชั้นดินปกคลุม หนา 0.45 เมตร
งานก่อสร้างท่อรวบรวมน้ำเสีย
งานก่อสร้างบ่อพักน้ำเสีย(งาน คสล.)
งานก่อสร้างบ่อสูบน้ำเสีย(งาน คสล.)
งานก่อสร้างบ่อเก็บกักน้ำเสีย
งานก่อสร้างท่อระบายก๊าซ PVC Class 8.5
งานเจาะสำรวจชั้นดินเพิ่มเติม
งานติดตั้งบ่อติดตามตรวจสอบคุณภาพน้ำ
งานถางพื้นที่
งานสำรวจและปรับระดับพื้นที่

2) การปรับปรุงพื้นที่เทกองในพื้นที่ราบ สามารถสรุปการประเมินราคาเบื้องต้นได้ดังตารางที่ 2

**ตารางที่ 2** สรุปราคาการประเมินเพื่อปรับปรุงพื้นที่เทกองในพื้นที่ราบเบื้องต้น

| ปริมาณขยะสะสมที่มีอยู่ในพื้นที่ (ตัน) | ราคาการประเมินเพื่อปรับปรุงเบื้องต้น (ล้านบาท) |
|---|---|
| 1,000 – 5,000 | 0.5 – 2.0 |
| 5,000 –10,000 | 2.0 – 10.0 |
| 10,000 – 30,000 | 10.0 – 17.0 |
| 30,000 – 60,000 | 17.0 – 28.0 |
| 60,000 – 100,000 | 28.0 – 40.0 |
| > 100,000 * | ต้องคิดเป็นกรณี |

3) การปรับปรุงพื้นที่เทกองในพื้นที่หุบเขา สามารถสรุปการประเมินราคาเบื้องต้นได้ดังตารางที่ 3

**ตารางที่ 3** สรุปราคาการประเมินเพื่อปรับปรุงพื้นที่เทกองในพื้นที่หุบเขาเบื้องต้น

| ปริมาณขยะสะสมที่มีอยู่ในพื้นที่ (ตัน) | ราคาการประเมินเพื่อปรับปรุงเบื้องต้น (ล้านบาท) |
|---|---|
| 1,000 – 5,000 | 1.5 – 2.5 |
| 5,000 –10,000 | 2.5 – 11.0 |
| 10,000 – 30,000 | 11.0 – 18.0 |
| 30,000 – 60,000 | 18.0 – 28.0 |
| 60,000 – 100,000 | 28.0 – 40.0 |
| > 100,000 * | ต้องคิดเป็นกรณี |

4) การปรับปรุงพื้นที่เทกองในพื้นที่ป่าเสื่อมโทรม สรุปการประเมินราคาเบื้องต้นได้ดังตารางที่ 4

**ตารางที่ 4** สรุปราคาการประเมินเพื่อปรับปรุงพื้นที่เทกองในพื้นที่ป่าเสื่อมโทรมเบื้องต้น

| ปริมาณขยะสะสมที่มีอยู่ในพื้นที่ (ตัน) | ราคาการประเมินเพื่อปรับปรุงเบื้องต้น (ล้านบาท) |
|---|---|
| 1,000 – 5,000 | 0.5 – 2.5 |
| 5,000 –10,000 | 2.5 – 11.0 |
| 10,000 – 30,000 | 11.0 – 18.0 |
| 30,000 – 60,000 | 18.0 – 28.0 |
| 60,000 – 100,000 | 28.0 – 40.0 |
| > 100,000 * | ต้องคิดเป็นกรณี |

หมายเหตุ: * จะต้องมีการศึกษารายละเอียดการใช้ประโยชน์พื้นที่ เนื่องจากเป็นขนาดที่เริ่มมีความคุ้มทุนกับการลงทุนใช้ประโยชน์จากขยะมูลฝอย ณ ปลายทาง (ไม่คิดปัจจัยระยะทางในการขนส่ง กรณีมีการแปรรูปขยะมูลฝอยเพื่อผลิตเป็นพลังงาน

### 2.2 แนวทางในการพัฒนา Controlled Dump ให้เป็น Engineered Landfill

เป็นการยกระดับสถานที่กำจัดขยะมูลฝอยแบบเทกอง (Open Dump) ให้อยู่ในเกณฑ์ของสถานที่กำจัดขยะมูลฝอยแบบเทกองควบคุม (Controlled Dump) ซึ่งจะมีการควบคุมผลกระทบสิ่งแวดล้อมและเหตุรำคาญในเบื้องต้น โดยการกรับปรุงประสิทธิภาพในการดำเนินงานและการบริหารจัดการสถานที่กำจัดขยะมูลฝอย รวมทั้งการพัฒนาไปสู่การยกระดับสถานที่กำจัดขยะมูลฝอยให้เป็นแบบการฝังกลบเชิงวิศวกรรม (Engineered Landfill) และการฝังกลบอย่างถูกหลักสุขาภิบาล (Sanitary Landfill) ต่อไป เพื่อเป็นแนวทางในการลดปริมาณขยะมูลฝอยที่กำจัดไม่ถูกต้อง และปริมาณขยะมูลฝอยสะสมตกค้างกำจัด

สำหรับการพัฒนารูปแบบการดำเนินงานสถานที่กำจัดขยะมูลฝอยการเทกองแบบควบคุม (Controlled Dump) ให้เป็นแบบการฝังกลบเชิงวิศวกรรม (Engineered Landfill) มีรายละเอียดดังนี้

1) ความเหมาะสมของพื้นที่

ต้องเป็นไปตามเกณฑ์ของกรมควบคุมมลพิษ (รายละเอียดศึกษาได้จาก http://www.pcd.go.th/count/wastedl.cfm?FileName=CopMuniWaste.pdf)

2) การวางแผนในการดำเนินงานในสถานที่กำจัดมูลฝอย

ต้องมีการแบ่งพื้นที่ย่อย (Phase) การดำเนินงานกำจัด มีทางเข้าพื้นที่กำจัดแต่ละระยะ และ มีการกำหนดเวลาเข้า–ออกพื้นที่กำจัด

3) ความครบถ้วนของโครงสร้างพื้นฐานในสถานที่กำจัดมูลฝอย

ต้องมีอาคารสำนักงาน อาคารและเครื่องชั่งน้ำหนัก โรงจอดเครื่องจักรกลและซ่อมบำรุง ถนนทางเข้าสามารถใช้งานได้ทุกฤดูกาล ลานล้างรถ ระบบกันซึมในบ่อฝังกลบ รั้วรอบพื้นที่/การป้องกันการลักลอบทิ้งขยะ พื้นที่กันชน (Buffer Zone) บ่อบำบัดน้ำเสีย เครื่องจักรกล/อุปกรณ์ที่ใช้ดำเนินการกำจัดขยะมูลฝอย และระบบระบายน้ำฝนที่มีอยู่รอบบริเวณสถานที่กำจัดขยะมูลฝอย

4) ความครบถ้วนของระบบสาธารณูปโภค

ต้องมีระบบไฟฟ้า ระบบประปา และ สัญญาณโทรศัพท์

5) การบริหารจัดการ

ต้องมีเจ้าหน้าที่ที่ทำหน้าที่ควบคุมการดำเนินงานในสถานที่กำจัดขยะมูลฝอย ผู้ควบคุมงานระดับหัวหน้างานที่ทำหน้าที่ดูแลสถานที่กำจัดขยะมูลฝอยให้เป็นไปตามเกณฑ์การดำเนินงาน การเกลี่ยและใช้เครื่องจักรกลบดอัดขยะมูลฝอย การกลบทับขยะมูลฝอยด้วยวัสดุกลบทับ มาตรการควบคุมผู้คุ้ยเขี่ยขยะมูลฝอยในพื้นที่ มาตรการควบคุมขยะมูลฝอยที่เข้าสู่พื้นที่กำจัด มาตรการป้องกันการปลิวของขยะมูลฝอยบริเวณหน้างาน มาตรการป้องกันเหตุรำคาญด้านกลิ่น ทัศนอุจาด แมลงวัน การจดบันทึกปริมาณขยะมูลฝอยที่เข้าสู่สถานที่ทุกวัน การใช้วัสดุกลบทับขยะมูลฝอยที่เหมาะสมเป็นประจำ และ เครื่องจักรกลในสถานที่กำจัดมูลฝอยมีความพร้อมในการใช้งาน

**ตารางที่ 5** การพัฒนาสมรรถนะในการดำเนินงานกำจัดขยะมูลฝอย

| รายการประเมิน | คำอธิบายรายการประเมิน | เงื่อนไขของการประเมินตามเกณฑ์ | | |
|---|---|---|---|---|
| | | ระบบเทกองแบบควบคุม | ระบบฝังกลบเชิงวิศวกรรม | ระบบฝังกลบอย่างถูกหลักสุขาภิบาล |
| **1. ความเหมาะสมของพื้นที่** | | | | |
| 1.1 ตามเกณฑ์ของกรมควบคุมมลพิษ | สถานที่ดังกล่าว เป็นไปตามเกณฑ์ของกรมควบคุมมลพิษหรือไม่ รายละเอียดดูได้จาก http://www.pcd.go.th/count/wastedl.cfm?FileName=CopMuniWaste.pdf | ไม่จำเป็น | ต้องผ่าน | ต้องผ่าน |
| **2. การวางแผนในการดำเนินงานในสถานที่กำจัดมูลฝอย** | | | | |
| 2.1 การแบ่งพื้นที่ย่อย (Phase) การดำเนินงานกำจัด | มีการกำหนดพื้นที่ย่อย ๆ ในการกำจัดขยะมูลฝอยที่ชัดเจนและพื้นที่ย่อย ๆ เหล่านั้นไม่ควรมีมากกว่า 2 หน้างานต่อพื้นที่กำจัดทั้งหมด (หน้างานแรกคือหน้างานปกติ อีกหน้างานมีไว้ในกรณีฉุกเฉินที่ไม่สามารถใช้หน้างานปกติได้ เช่น ช่วงฝนตกหนักจนรถเก็บขนขยะมูลฝอยไม่สามารถเทขยะมูลฝอย ณ จุดหน้างานปกติได้) | ต้องผ่าน | ต้องผ่าน | ต้องผ่าน |
| 2.2 ทางเข้าพื้นที่กำจัดแต่ละระยะ | มีถนนที่รถสามารถวิ่งเข้าสู่พื้นที่หน้างานกำจัดขยะมูลฝอยได้ในแต่ละระยะ | ต้องผ่าน | ต้องผ่าน | ต้องผ่าน |
| 2.3 การกำหนดเวลาเข้า–ออกพื้นที่กำจัด | มีการกำหนดเวลาเข้า–ออกของรถเก็บขนขยะมูลฝอยในบริเวณสถานที่กำจัดขยะมูลฝอย และควรเป็นเวลาเข้า–ออกที่เหมาะสมกับการปฏิบัติงานของเจ้าหน้าที่ | ต้องผ่าน | ต้องผ่าน | ต้องผ่าน |
| **3. ความครบถ้วนของโครงสร้างพื้นฐานในสถานที่กำจัดมูลฝอย** | | | | |
| 3.1 อาคารสำนักงาน | มีอาคารสำนักงาน | ไม่จำเป็น | ต้องผ่าน | ต้องผ่าน |
| 3.2 อาคารและเครื่องชั่งน้ำหนัก | มีอาคารและเครื่องชั่งน้ำหนัก | ไม่จำเป็น | ต้องผ่าน | ต้องผ่าน |
| 3.3 โรงจอดเครื่องจักรกลและซ่อมบำรุง | มีโรงจอดเครื่องจักรกลและซ่อมบำรุง | ไม่จำเป็น | ต้องผ่าน | ต้องผ่าน |

**ตารางที่ 5** การพัฒนาสมรรถนะในการดำเนินงานกำจัดขยะมูลฝอย (ต่อ – 1)

| รายการประเมิน | คำอธิบายรายการประเมิน | เงื่อนไขของการประเมินตามเกณฑ์ | | |
|---|---|---|---|---|
| | | ระบบเทกองแบบควบคุม | ระบบฝังกลบเชิงวิศวกรรม | ระบบฝังกลบอย่างถูกหลักสุขาภิบาล |
| 3.4 ถนนทางเข้าสามารถใช้งานได้ทุกฤดูกาล | ถนนทางเข้าสถานที่กำจัดขยะมูลฝอยสามารถเข้า–ออกได้ทุกฤดูกาล | ไม่จำเป็น | ต้องผ่าน | ต้องผ่าน |
| 3.5 ลานล้างรถ | มีลานสำหรับล้างรถเก็บขนขยะมูลฝอย | ไม่จำเป็น | ต้องผ่าน | ต้องผ่าน |
| 3.6 ระบบกันซึมในบ่อฝังกลบ | มีระบบกันซึม/แผ่นพลาสติก HDPE ในบ่อฝังกลบขยะมูลฝอย เพื่อป้องกันน้ำชะมูลฝอยปนเปื้อนดินและลงสู่ชั้นน้ำใต้ดิน | ไม่จำเป็น | ต้องผ่าน | ต้องผ่าน |
| 3.7 รั้วรอบพื้นที่/การป้องกันการลักลอบทิ้งขยะ | มีรั้วรอบพื้นที่หรือมาตรการป้องกันการลักลอบการทิ้งขยะ/การจัดการขยะจากผู้ที่มิได้รับอนุญาต หรือผู้ที่เข้ามาคุ้ยเขี่ย เผา คัดแยกขยะมูลฝอยในพื้นที่ | ต้องผ่าน | ต้องผ่าน | ต้องผ่าน |
| 3.8 พื้นที่กันชน (Buffer Zone) | มีแนวพื้นที่กันชนรอบพื้นที่กำจัดขยะมูลฝอยตามเกณฑ์กรมควบคุมมลพิษ อย่างน้อย ระยะ 25 เมตร รายละเอียดดูได้จากหน้า 38–39 ในเอกสารเกณฑ์ มาตรฐานและแนวทางการจัดการขยะมูลฝอยชุมชน ตามลิงค์ข้างล่าง http://www.pcd.go.th/count/wastedl.cfm?FileName=CopMuniWaste.pdf | ต้องผ่าน | ต้องผ่าน | ต้องผ่าน |
| 3.9 บ่อบำบัดน้ำเสีย | มีบ่อบำบัดน้ำเสียเพื่อบำบัดน้ำชะมูลฝอย | ไม่จำเป็น | ต้องผ่าน | ต้องผ่าน |
| 3.10 มีบ่อติดตามตรวจสอบคุณภาพน้ำใต้ดิน | มีบ่อติดตามตรวจสอบคุณภาพน้ำใต้ดินในสถานที่กำจัดขยะมูลฝอย | ไม่จำเป็น | ต้องผ่าน | ต้องผ่าน |
| 3.11 เครื่องจักรกล/อุปกรณ์ | มีเครื่องจักรกล/อุปกรณ์ที่ใช้ดำเนินการกำจัดขยะมูลฝอยในสถานที่ หรืออาจจะเช่า/ขอยืมจากหน่วยงานอื่น ๆ มาเพื่อใช้กำจัดขยะมูลฝอยได้ | ต้องผ่าน | ต้องผ่าน | ต้องผ่าน |

**ตารางที่ 5** การพัฒนาสมรรถนะในการดำเนินงานกำจัดขยะมูลฝอย (ต่อ – 2)

| รายการประเมิน | คำอธิบายรายการประเมิน | เงื่อนไขของการประเมินตามเกณฑ์ | | |
|---|---|---|---|---|
| | | ระบบเทกองแบบควบคุม | ระบบฝังกลบเชิงวิศวกรรม | ระบบฝังกลบอย่างถูกหลักสุขาภิบาล |
| 3.12 ระบบรวบรวม/ระบายแก๊สจากบ่อฝังกลบ | มีการติดตั้งระบบรวบรวม/ระบายแก๊สจากบ่อฝังกลบ | ไม่จำเป็น | ไม่จำเป็น | ต้องผ่าน |
| 3.13 ระบบระบายน้ำฝนในพื้นที่ | มีการก่อสร้างระบบรวบรวมและระบายน้ำฝนที่มีอยู่รอบบริเวณสถานที่กำจัดขยะมูลฝอย | ไม่จำเป็น | ต้องผ่าน | ต้องผ่าน |
| 3.14 บ้านพักเวรยามชั่วคราว | บ้านพักหรือห้องพักเวรยามสำหรับเจ้าหน้าที่เพื่อใช้ตรวจตราความปลอดภัยในสถานที่ยามกลางคืน โดยห้องพักเวรยามอาจจัดเป็นห้องพักต่างหากที่อยู่ในอาคารสำนักงานได้ | ไม่จำเป็น | ไม่จำเป็น | ต้องผ่าน |
| 3.15 ระบบรักษาความปลอดภัย | ระบบรักษาความปลอดภัย เช่น การกำหนดให้มีเวรยาม กล้องวงจรปิด ฯลฯ เพื่อดูแลมิให้เกิดการขโมยทรัพย์สินทางราชการ | ไม่จำเป็น | ไม่จำเป็น | ต้องผ่าน |
| 3.16 ความถูกต้องของบ่อตรวจสอบน้ำใต้ดิน | บ่อติดตามตรวจสอบคุณภาพน้ำใต้ดินที่เป็นไปตามข้อกำหนดของกรมควบคุมมลพิษ | ไม่จำเป็น | ไม่จำเป็น | ต้องผ่าน |
| **4. ความครบถ้วนของระบบสาธารณูปโภค** | | | | |
| 4.1 ระบบไฟฟ้า | ระบบไฟฟ้าที่เข้าถึงพื้นที่ | ไม่จำเป็น | ต้องผ่าน | ต้องผ่าน |
| 4.2 ระบบประปา | ระบบประปา หรือ การให้บริการน้ำสะอาดในบริเวณพื้นที่ | ไม่จำเป็น | ต้องผ่าน | ต้องผ่าน |
| 4.3 สัญญาณโทรศัพท์ | สัญญาณโทรศัพท์มือถือในสถานที่กำจัดขยะมูลฝอย ส่วนใหญ่หากเป็นสถานที่ที่ลักลอบทิ้งขยะกลางป่า อาจจะไม่มีสัญญาณ | ต้องผ่าน | ต้องผ่าน | ต้องผ่าน |
| 4.4 ระบบโทรศัพท์/อินเตอร์เน็ต | มีระบบโทรศัพท์/อินเตอร์เน็ตในสำนักงานเพื่อส่งข้อมูลดิจิตอลไปยังหน่วยงานอื่น | ไม่จำเป็น | ไม่จำเป็น | ต้องผ่าน |

**ตารางที่ 5** การพัฒนาสมรรถนะในการดำเนินงานกำจัดขยะมูลฝอย (ต่อ – 3)

| รายการประเมิน | คำอธิบายรายการประเมิน | เงื่อนไขของการประเมินตามเกณฑ์ | | |
|---|---|---|---|---|
| | | ระบบเทกองแบบควบคุม | ระบบฝังกลบเชิงวิศวกรรม | ระบบฝังกลบอย่างถูกหลักสุขาภิบาล |
| **5. การบริหารจัดการ** | | | | |
| 5.1 เจ้าหน้าที่ประจำสถานที่ | เจ้าหน้าที่ที่ทำหน้าที่ควบคุมการดำเนินงานในสถานที่กำจัดขยะมูลฝอย | ต้องผ่าน | ต้องผ่าน | ต้องผ่าน |
| 5.2 ผู้ควบคุมงาน | ผู้ควบคุมงานระดับหัวหน้างานที่ทำหน้าที่ดูแลสถานที่กำจัดขยะมูลฝอยให้เป็นไปตามเกณฑ์การดำเนินงาน | ต้องผ่าน | ต้องผ่าน | ต้องผ่าน |
| 5.3 การเกลี่ยและบดอัดขยะมูลฝอย | มีการเกลี่ยและใช้เครื่องจักรกลบดอัดขยะมูลฝอย | ต้องผ่าน | ต้องผ่าน | ต้องผ่าน |
| 5.4 มีการกลบทับขยะมูลฝอยด้วยวัสดุกลบทับ | มีการกลบทับขยะมูลฝอยด้วยวัสดุกลบทับ อาทิ ดิน ขยะมูลฝอยเดิมที่ขุดขึ้นมาผ่านกระบวนการร่อน แผ่นพลาสติก LDPE หรือวัสดุอื่น ๆ ที่สามารถป้องกันมิให้ขยะมูลฝอยสัมผัสกับน้ำฝนโดยตรง | ต้องผ่าน | ต้องผ่าน | ต้องผ่าน |
| 5.5 การควบคุมผู้คุ้ยเขี่ยขยะมูลฝอย | มีมาตรการควบคุมผู้คุ้ยเขี่ยขยะมูลฝอยในพื้นที่ อาทิ การห้ามเผาในพื้นที่ การควบคุมการก่อสร้างสิ่งปลูกสร้างชั่วคราวในพื้นที่ การควบคุมจำนวนผู้คุ้ยเขี่ย ฯลฯ | ต้องผ่าน | ต้องผ่าน | ต้องผ่าน |
| 5.6 การควบคุมขยะมูลฝอยที่เข้าสู่พื้นที่ | มีมาตรการควบคุมขยะมูลฝอยที่เข้าสู่พื้นที่กำจัด การป้องกันการลักลอบนำขยะมูลฝอยชุมชนจากแหล่งอื่นที่มิได้รับอนุญาตจากองค์กรปกครองส่วนท้องถิ่น (อาทิ กากอุตสาหกรรม ขยะมูลฝอยจากองค์กรปกครองส่วนท้องถิ่นอื่น) เข้ามากำจัดในสถานที่ รวมถึงมาตรการควบคุมการทิ้งของเสียอันตรายชุมชนในพื้นที่กำจัด | ต้องผ่าน | ต้องผ่าน | ต้องผ่าน |

**ตารางที่ 5** การพัฒนาสมรรถนะในการดำเนินงานกำจัดขยะมูลฝอย (ต่อ – 4)

| รายการประเมิน | คำอธิบายรายการประเมิน | เงื่อนไขของการประเมินตามเกณฑ์ | | |
|---|---|---|---|---|
| | | ระบบเทกองแบบควบคุม | ระบบฝังกลบเชิงวิศวกรรม | ระบบฝังกลบอย่างถูกหลักสุขาภิบาล |
| 5.7 มาตรการป้องกันการปลิวของขยะมูลฝอย | มีมาตรการป้องกันการปลิวของขยะมูลฝอยบริเวณหน้างาน เช่น การใช้ดินกลบทับ การติดตั้งรั้วกันขยะปลิว การนำแผ่นพลาสติก LDPE มาคลุม เป็นต้น | ต้องผ่าน | ต้องผ่าน | ต้องผ่าน |
| 5.8 การป้องกันเหตุรำคาญ (กลิ่น แมลงวัน ฯลฯ) | มีมาตรการป้องกันเหตุรำคาญด้านกลิ่น ทัศนอุจาด แมลงวัน เช่น การพ่นสาร EM การเอาดินกลบทับขยะมูลฝอย การพ่นยาฆ่าแมลงวัน การปลูกแนวต้นไม้กันชน การเพิ่มพื้นที่สวนสาธารณะในบ่อฝังกลบ เป็นต้น | ต้องผ่าน | ต้องผ่าน | ต้องผ่าน |
| 5.9 การจดบันทึกขยะมูลฝอยทุกวัน | มีการจดบันทึกปริมาณขยะมูลฝอยที่เข้าสู่สถานที่ทุกวัน การบันทึกปัญหาที่เกิดขึ้นระหว่างการดำเนินงาน (เช่น เครื่องจักรกลเสีย ฝนตกไม่ได้กลบทับด้วยดิน ฯลฯ) | ไม่จำเป็น | ต้องผ่าน | ต้องผ่าน |
| 5.10 มีการกลบทับด้วยวัสดุกลบทับที่เหมาะสม | มีการใช้วัสดุกลบทับขยะมูลฝอยที่เหมาะสมเป็นประจำ ดินที่มีคุณสมบัติที่เหมาะสมในการเป็นวัสดุกลบทับขยะมูลฝอย แสดงในรูปที่ 1 แนบท้าย | ไม่จำเป็น | ต้องผ่าน | ต้องผ่าน |
| 5.11 ความพร้อมในการใช้งานของเครื่องจักรกล | เครื่องจักรกลในสถานที่กำจัดมูลฝอยมีความพร้อมในการใช้งาน (ตลอด 24 ชั่วโมง) โดยจะต้องมีเครื่องจักรกลที่ไม่ชำรุดเสียหายตลอดการดำเนินงานกำจัดขยะมูลฝอย | ไม่จำเป็น | ต้องผ่าน | ต้องผ่าน |
| 5.12 การจัดการก๊าซจากบ่อฝังกลบ/บ่อบำบัด | มีการติดตั้งท่อระบายก๊าซจากบ่อฝังกลบหรือบ่อบำบัดน้ำเสีย | ไม่จำเป็น | ไม่จำเป็น | ต้องผ่าน |

**ตารางที่ 5** การพัฒนาสมรรถนะในการดำเนินงานกำจัดขยะมูลฝอย (ต่อ – 5)

| รายการประเมิน | คำอธิบายรายการประเมิน | เงื่อนไขของการประเมินตามเกณฑ์ | | |
|---|---|---|---|---|
| | | ระบบเทกองแบบควบคุม | ระบบฝังกลบเชิงวิศวกรรม | ระบบฝังกลบอย่างถูกหลักสุขาภิบาล |
| 5.13 มาตรการป้องกันและระงับเหตุฉุกเฉิน | มีมาตรการป้องกันและระงับเหตุฉุกเฉินในสถานที่ อาทิ ป้ายแจ้งเตือน การห้ามสูบบุหรี่ การซ้อมเผชิญเหตุการณ์ไม่ปกติ มีอุปกรณ์ที่ใช้ในการดับเพลิง เป็นต้น | ไม่จำเป็น | ไม่จำเป็น | ต้องผ่าน |
| 5.14 การจัดการของเสียพิเศษ/ของเสียอันตราย | มีมาตรการ/พื้นที่ที่ใช้จัดการของเสียพิเศษ (เช่น ขยะที่เกิดจากการก่อสร้างและการรื้อถอน)/ของเสียอันตรายชุมชนโดยเฉพาะ ซึ่งจะต้องมีความเหมาะสม สามารถป้องกันแสงแดด ฝนตก และน้ำท่วมในพื้นที่ดังกล่าวได้ | ไม่จำเป็น | ไม่จำเป็น | ต้องผ่าน |
| 5.15 การใช้ประโยชน์จากการจัดการขยะมูลฝอย | มีการขุดรื้อเพื่อปรับปรุงบ่อฝังกลบขยะมูลฝอย หรือการปรับปรุงพื้นที่บ่อฝังกลบให้สามารถใช้งานต่อไปได้ หรือ การนำแก๊สจากบ่อฝังกลบ/บ่อบำบัดน้ำเสียไปใช้ประโยชน์ หรือ มีกระบวนการผลิตเป็นพลังงานในพื้นที่กำจัดมูลฝอย เป็นต้น | ไม่จำเป็น | ไม่จำเป็น | ต้องผ่าน |

**หมายเหตุ**

ไม่จำเป็น รายการประเมินไม่ผ่านเกณฑ์ ต้องผ่าน รายการประเมินผ่านเกณฑ์

### 3. การเพิ่มประสิทธิภาพการให้บริการเก็บขนขยะมูลฝอย

ในการเก็บรวบรวมมูลฝอยจากพื้นที่ที่รับผิดชอบ จะต้องมีการจัดระบบที่ดี ทั้งนี้ เพื่อเพิ่มประสิทธิภาพในการทำงานและบรรลุผลในการแก้ไขปัญหามูลฝอยตกค้างในถังรอบรับขยะมูลฝอยที่จะก่อให้เกิดกลิ่นเหม็นและก่อความรำคาญต่อประชาชนที่อยู่ใกล้เคียงจนเป็นเหตุให้เกิดการเรียกร้องจากประชาชน โดยทั่วไปในการเก็บรวบรวมมูลฝอยในเขตเทศบาลหรือท้องถิ่น มีประเด็นที่ควรพิจารณา คือ

- เขตการเก็บรวบรวมมูลฝอย
- ตำแหน่งการวางถัง ความถี่ของการเก็บขน และจำนวนของถังรองรับมูลฝอย
- พนักงานเก็บขน
- เวลาที่ใช้ในการเก็บขน

ซึ่งแนวทางดังกล่าวจะเป็นการเพิ่มประสิทธิภาพการให้บริการเก็บขนขยะมูลฝอยให้ครอบคลุมพื้นที่ ซึ่งช่วยลดปริมาณขยะมูลฝอยตกค้างเก็บขนในพื้นที่ โดยมีแนวทาง ดังนี้

1) การแบ่งเขตการเก็บขนมูลฝอย สามารถแบ่งได้เป็น 4 เขตใหญ่ ๆ คือ
   - เขตที่อยู่อาศัย
   - เขตสถานที่ราชการ
   - เขตพาณิชย์ธุรกิจการค้า
   - เขตโรงงานอุตสาหกรรม

เหตุผลของการจัดแบ่งเขตการเก็บขนเพื่อทำให้ง่ายแก่การรวบรวมมูลฝอยได้ตามเวลาที่ประชาชนนำมูลฝอยมาวางและสามารถกำหนดเวลาให้บริการเก็บได้ในช่วงที่เกิดมูลฝอยมาก ๆ เช่น จากเขตพาณิชย์ธุรกิจการค้าหรือจากเขตที่พักอาศัย เป็นต้น นอกจากนี้ลักษณะของมูลฝอยในแต่ละกลุ่มจะมีลักษณะใกล้เคียงกันเป็นการสะดวกที่จะเลือกประเภทของรถเก็บขนมูลฝอยให้บริการ

2) การวางถัง ความถี่ของการเก็บขน และจำนวนถัง

- การวางถัง คือ จะต้องให้บริการความสะดวกแก่ประชาชนที่นำมูลฝอยมาทิ้ง ณ ถังรองรับ โดยไม่ไกลจนเกินไป ควรมีลักษณะเป็นศูนย์กลางที่ประชาชนรอบ ๆ สามารถมาใช้บริการได้ (ประกาศกระทรวงมหาดไทย กำหนดให้วางถังรอบรับมูลฝอยไว้ทุก 50 เมตร) โดยท้องถิ่นควรพิจารณาให้เหมาะสม
- การกำหนดความถี่ของการเก็บขนมูลฝอย โดยทั่วไปจะกำหนดว่า ต้องเก็บขยะมูลฝอยที่เกิดขึ้นให้หมดภายใน 1 วัน ห้ามมิให้เหลือตกค้าง ส่วนการเก็บในแต่ละเขตนั้นจะเก็บเพียง 1 ครั้งเท่านั้น

ถ้าในกรณีมูลฝอยมากต้องเพิ่มขนาดของรถเก็บขนหรือแบ่งเขตให้เล็กลง แต่ในกรณีของตลาดสดหรือย่านธุรกิจการค้าคับคั่ง เทศบาลจำเป็นต้องเพิ่มเที่ยวเก็บเพื่อทำการเก็บมูลฝอยให้เสร็จหมดภายใน 1 วัน และไม่มีมูลฝอยตกค้างในเขตเทศบาล

- จำนวนถัง เทศบาลหรือหน่วยงานที่รับผิดชอบอาจทำได้โดย วิธีการลองกำหนดตำแหน่งการวางถัง ระยะทางที่ต้องวางถัง และขนาดความจุของถังรองรับขยะมูลฝอย โดยพิจารณาจากจำนวนประชากร และปริมาณขยะมูลฝอยที่เกิดขึ้น

3) พนักงานเก็บขน

การจัดพนักงานเก็บขนประจำรถ เป็นปัจจัยหนึ่งซึ่งช่วยให้การเก็บขนมีประสิทธิภาพ สามารถสรุปจำนวนพนักงานประจำรถ (ไม่รวมพนักงานขับรถ) ได้ดังนี้

- รถเปิดข้างเทท้าย 6 ล้อ (Slide loading and dumping truck) ควรมีพนักงานประจำรถ 4–5คน เพราะต้องมี 1 คนประจำอยู่บนรถคอยเกลี่ยมูลฝอยภายในรถ อีก 3–4 คนต้องเดินเก็บมูลฝอยจากถังเพื่อนำมาส่งและเทมูลฝอยใส่รถโดยมีพนักงานที่อยู่บนรถช่วยนำมูลฝอยใส่ในรถ หากสังเกตประเภทนี้จะมีความสูงของรถบรรทุกประมาณ 1.20–1.50 เมตร ซึ่งพนักงานต้องยกถังสูงทำให้ไม่สะดวกในการทำงานและเหนื่อยเร็ว

- รถอัดมูลฝอย 6 ล้อ (Compactor truck) ควรมีพนักงานประจำ 2 คน มีหน้าที่ยกมูลฝอยเข้ารถอัด แต่ละคนจะช่วยกันลำเลียงถังรองรับมูลฝอยมาเทที่ท้ายรถบรรทุกซึ่งมีระดับอยู่ที่ 50 เซนติเมตร ซึ่งทำงานได้ง่ายกว่าประเภทแรก

- รถลากคอนเทนเนอร์ 6 ล้อ (Container hauling truck) ควรมีพนักงานประจำรถ 2 คน มีหน้าที่จัดโซ่คล้องคอนเทนเนอร์ พนักงานทำงานไม่หนักเพราะรถประเภทนี้ใช้เครื่องจักรกลทำงานในการเคลื่อนถังบรรจุมูลฝอยใส่รถบรรทุกทั้งหมด

- รถบรรทุกเล็ก 4 ล้อ (Side loading pick-up) ควรมีพนักงานประจำรถ 2 คนมีหน้าที่เก็บมูลฝอยใส่รถบรรทุก โดยพนักงานจะยกถังมูลฝอยขึ้นสูงประมาณ 80–100 เซนติเมตร ซึ่งถือว่าพนักงานต้องยกถังขึ้นสูงเช่นกัน

- รถแต๋น (ต๋อย) (Farmer truck) เทท้าย 4 ล้อ ควรมีพนักงาน 2 คน มีหน้าที่เก็บมูลฝอยใส่รถ มีภาระการทำงานคล้าย ๆ กับรถบรรทุกเล็ก ซึ่งรถดังกล่าวเป็นรถที่ใช้ขนพืชผลทางการเกษตร แต่มีหลายชุมชนนำมาดัดแปลงใช้งานและสามารถทำงานได้ดี

4) เวลาในการเก็บขนมูลฝอย

โดยทั่วไปเวลาที่ใช้ในการเก็บขนมูลฝอยที่อยู่ในพื้นที่รับผิดชอบของเทศบาลหรือท้องถิ่นจะกำหนดให้เก็บให้หมดทุก ๆ วันโดยไม่มีมูลฝอยตกค้าง ดังนั้น เวลาที่ใช้ในการเก็บขน คือ เวลาที่พนักงานทำงานในแต่ละวันซึ่งคือ 8 ชั่วโมง/วัน ให้ถือเป็นเกณฑ์ปฏิบัติ ในการออกแบบเวลาในการเก็บขนนั้นขึ้นอยู่กับลักษณะของเมือง เช่น

- เก็บตั้งแต่ 05.00–14.00 น. ของแต่ละวัน ในกรณีที่เมืองมีมูลฝอยเกิดจากชุมชน บ้านพักอาศัย หรืออาจเก็บตั้งแต่ 06.00–15.00 น.
- เก็บตั้งแต่ 20.00–24.00 น. และ 06.00–10.00 น. ในกรณีที่เป็นเมืองท่องเที่ยวหรือมีธุรกิจค้าขายในเวลาเย็น เช่น เมืองพัทยา เทศบาลนครหาดใหญ่ เป็นต้น

การที่จะระบุเวลาที่แน่นอนในการเก็บขนมูลฝอยเป็นเรื่องยาก เพราะขึ้นอยู่กับลักษณะการเกิดมูลฝอยของเมืองที่จะต้องแก้ไขหรือกำหนดเวลาแล้วแต่กรณี

6) ทักษะของเจ้าพนักงานประจำรถ

เพื่อให้การดำเนินการในการเก็บขนขยะมูลฝอยเกิดประสิทธิภาพมากที่สุดและเกิดประสิทธิผลให้การเก็บขยะมูลฝอยครบถ้วนและไม่ส่งผลกระทบต่อผู้อยู่อาศัยทั้งหลาย การเพิ่มประสิทธิภาพและทักษะให้กับเจ้าพนักงานเก็บขนขยะมูลฝอยจึงเป็นสิ่งจำเป็นอย่างมาก ทั้งทักษะในการขับขี่รถ ทักษะในการคัดแยกขยะมูลฝอยเบื้องต้น ทักษะในการรับเหตุฉุกเฉิน รวมทั้งทักษะในการสร้างความสัมพันธ์กับชุมชนผู้รับบริการ เป็นต้น ซึ่งจะเป็นส่วนช่วยให้การปฏิบัติงานเก็บขนขยะมูลฝอยเกิดประสิทธิภาพ และได้รับความร่วมมือที่ดีจากครัวเรือนผู้เข้ารับการบริการ

โดยสรุป ท้องถิ่นควรทำการศึกษาเส้นทางการเก็บขนมูลฝอยของรถเก็บขนมูลฝอยแต่ละคันโดยอาศัยพนักงานขับรถเก็บขนมูลฝอย ซึ่งเป็นคนในพื้นที่และทราบเส้นทางการเก็บขนดีที่สุดร่วมในการศึกษา เพื่อนำมาพิจารณาว่า พื้นที่ใดมีการเก็บขนมูลฝอยซ้ำซ้อน หรือพื้นที่ใดมีรถเก็บขนมูลฝอยไม่เหมาะสมกับสภาพพื้นที่ ซึ่งทำให้ประสิทธิภาพในการเก็บขนมูลฝอยน้อยลงกว่าที่ควรจะเป็น ให้ทำการปรับเปลี่ยนเส้นทางการเก็บขนมูลฝอยเพื่อให้สามารถครอบคลุมพื้นที่ภายในเขตที่ตนเองรับผิดชอบให้ได้มากที่สุด รวมทั้งต้องมีการการตรวจสภาพรถเก็บขนมูลฝอยตามกำหนดระยะเวลา เพื่อให้รถเก็บขนมูลฝอยสามารถใช้งานได้นานที่สุด

**4. การส่งเสริมสังคมรีไซเคิล**

การส่งเสริมสังคมรีไซเคิล เป็นแนวทางลดปริมาณขยะมูลฝอย ณ แหล่งกำเนิด ทำให้ปริมาณขยะมูลฝอยที่ต้องถูกนำไปกำจัดลดลง มีแนวทาง ดังนี้

- การส่งเสริมให้ประชาชนหรือผู้บริโภคไม่บริโภคสินค้าอย่างฟุ่มเฟือยและบริโภคสินค้านั้นให้หมดโดยไม่เหลือกลายเป็นขยะมูลฝอยออกสู่ชุมชน รวมทั้งส่งเสริมการใช้ซ้ำ เช่น ถุงพลาสติกจากการบรรจุสินค้า ให้นำมาเป็นถุงรองรับมูลฝอยภายในบ้านเรือน เป็นต้น
- ควรปลูกฝังให้ผู้บริโภคนิยมบริโภคสินค้าที่ใช้บรรจุภัณฑ์ให้น้อยที่สุดหรือมีจิตสำนึกในการลดปริมาณมูลฝอยให้มากที่สุด เช่น บรรจุภัณฑ์ชนิดเติมหรือสินค้าที่มีปริมาณเท่ากันแต่บรรจุในบรรจุภัณฑ์ที่มีขนาดเล็กกว่า หรือการนำภาชนะ เช่น ถุงผ้า หรือตะกร้า ไปซื้อสินค้าเพื่อนจะได้ไม่ต้องนำบรรจุภัณฑ์มาจากร้านค้า
- ส่งเสริมให้มีการคัดแยกมูลฝอย ณ แหล่งกำเนิด และมีการนำมูลฝอยเหล่านั้นกลับมาใช้ประโยชน์ให้มากที่สุด เช่น การนำเศษอาหารที่เหลือมาทำปุ๋ยหมักเพื่อนำไปใช้บำรุงต้นไม้หรือปรับคุณภาพดิน เศษอาหารนำมาเลี้ยงสัตว์ภายในบ้านแทนอาหารเม็ด ซึ่งปัจจุบันเป็นที่นิยมอย่างมาก หรือมูลฝอยอันตราย เช่น หลอดฟลูออเรสเซนซ์ ถ่านแบตเตอรี่ ให้มีการเก็บรวบรวมใส่ภาชนะ โดยหน่วยงานท้องถิ่นอาจมีการส่งเสริมโดยการแจกภาชนะเก็บรวบรวม เช่น ถุงพลาสติก ไว้ตามบ้านเรือนและนัดเก็บในวันใดวันหนึ่งของสัปดาห์ หรือมีการกระจายภาชนะรองรับมูลฝอยอันตรายจากชุมชนให้ทั่วถึงมากขึ้น

**5. การส่งเสริมการนำขยะมูลฝอยมาผลิตพลังงาน (WTE)**

- ส่งเสริมและสนับสนุนให้ อปท. ที่มีศักยภาพ นำขยะมูลฝอยมากำจัดในสถานที่ที่มีศักยภาพในการกำจัดขยะมูลฝอยอยู่แล้ว (Existing Facilities) เช่น เตาเผาของโรงงานผลิตปูนซิเมนต์ เพื่อลดค่าใช้จ่ายของภาครัฐในการลงทุนก่อสร้างระบบกำจัดขยะมูลฝอย และยังเป็นการนำขยะมูลฝอยกลับมาใช้ประโยชน์ใหม่ในรูปของพลังงานทดแทนของถ่านหิน รวมทั้งยังเป็นการลดปัญหาการต่อต้านจากประชาชนในการหาพื้นที่ฝังกลบ
- ส่งเสริมและสนับสนุนให้ อปท. ที่มีศักยภาพ ดำเนินการผลิตขยะเชื้อเพลิง (RDF) เพื่อนำมาใช้เป็น Co-processing ในอุตสาหกรรมปูนซิเมนต์
- ส่งเสริมและสนับสนุนให้ภาคเอกชนเข้ามามีส่วนร่วมในการลงทุนก่อสร้างระบบ/บริหารจัดการขยะมูลฝอยเพื่อผลิตพลังงาน

# คณะผู้จัดทำ

# คณะผู้จัดทำ

**ที่ปรึกษา**

| | |
|---|---|
| นายวิจารย์ สิมาฉายา | อธิบดีกรมควบคุมมลพิษ |
| นางสุณี ปิยะพันธุ์พงศ์ | รองอธิบดีกรมควบคุมมลพิษ |
| นางสาวจงจิตร์ นีรนาทเมธีกุล | รองอธิบดีกรมควบคุมมลพิษ |
| นายนายสุวรรณ นันทศรุต | รองอธิบดีกรมควบคุมมลพิษ |
| นายอนุพันธ์ อิฐรัตน์ | ผู้อำนวยการสำนักจัดการกากของเสียและสารอันตราย |
| นางสาวนภวัส บัวสรวง | ผู้อำนวยการส่วนขยะมูลฝอยและสิ่งปฏิกูล |

**ผู้ดำเนินการจัดทำ**

| | |
|---|---|
| นายสุพจิต สุขกันตะ | นักวิชาการสิ่งแวดล้อมชำนาญการ |
| นางสาวภัทรภร ศรีชำนิ | นักวิชาการสิ่งแวดล้อมชำนาญการ |
| นางสาวพรพรรณ เฟื่องอักษร | นักวิชาการสิ่งแวดล้อม |
| นายฤทธิพร คมขุนทด | นักวิชาการสิ่งแวดล้อม |
| นายพรเทพ กลีบลำใย | นักวิชาการสิ่งแวดล้อม |
| นางสาวจรรยา มุขพรหม | นักวิชาการสิ่งแวดล้อม |
| นายศุภเดช นิยมทอง | นักวิชาการสิ่งแวดล้อม |

**ผู้สนับสนุนข้อมูล**

สำนักงานสิ่งแวดล้อมภาคที่ 1 – 16

สำนักสิ่งแวดล้อม กรุงเทพมหานคร

สำนักจัดการกากของเสียและสารอันตราย ส่วนขยะมูลฝอยและสิ่งปฏิกูล

*ส่วนขยะมูลฝอยและสิ่งปฏิกูล สำนักจัดการกากของเสียและสารอันตราย กรมควบคุมมลพิษ*

*92 ซอยพหลโยธิน 7 ถนนพหลโยธิน เขตพญาไท กรุงเทพฯ 10400*

*โทร. 0 2298 2480 – 3* *โทรสาร 0 2298 5398*

*E – mail : pcd.msw@gmail.com* *Facebook : ส่วนขยะนะครั๊า*




ส่วนขยะมูลฝอยและสิ่งปฏิกูล
สำนักจัดการกากของเสียและสารอันตราย กรมควบคุมมลพิษ
กระทรวงทรัพยากรธรรมชาติและสิ่งแวดล้อม
๙๒ ซอยพหลโยธิน ๗ ถนนพหลโยธิน แขวงสามเสนใน เขตพญาไท กรุงเทพฯ ๑๐๔๐๐
โทรศัพท์ : ๐ ๒๒๙๘ ๒๔๘๐-๘๓ โทรสาร : ๐ ๒๒๙๘ ๕๓๙๘
http://www.pcd.go.th