




**การใช้งานโปรแกรมสำหรับ
เก็บพิกัดทางภูมิศาสตร์**

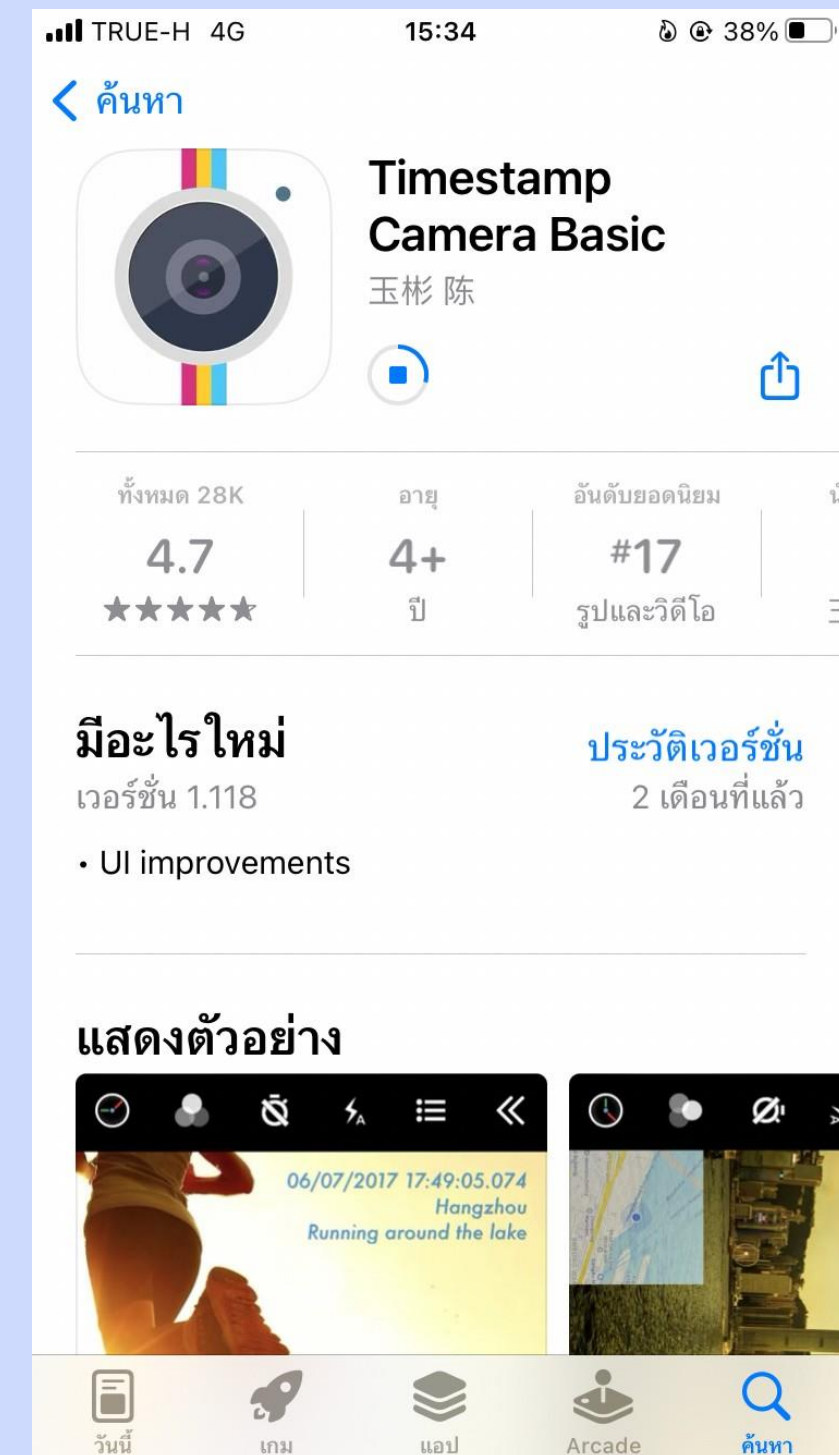
Timestamp Camera Free

: แอปพลิเคชัน ถ่ายภาพพร้อมระบุ วันเวลาสถานที่
และพิกัดUTM ในภาพถ่าย

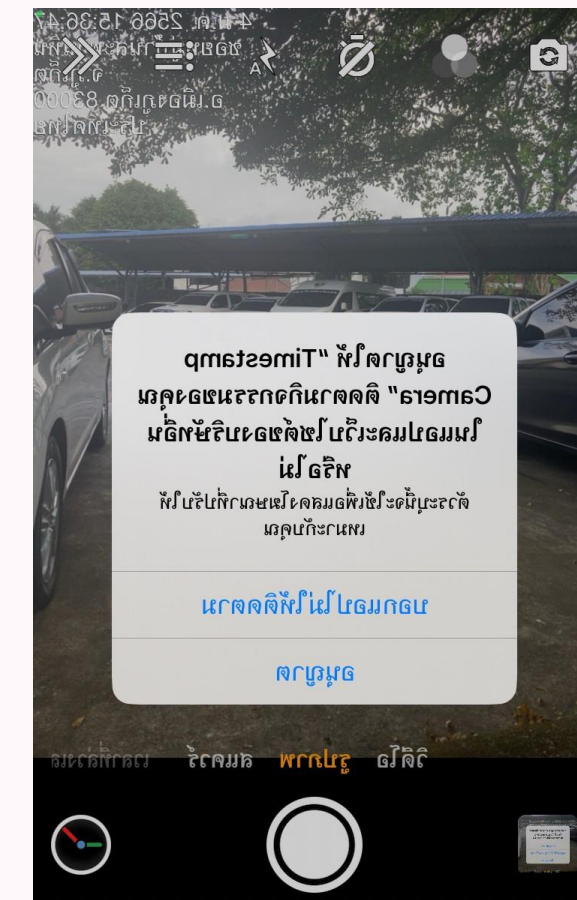
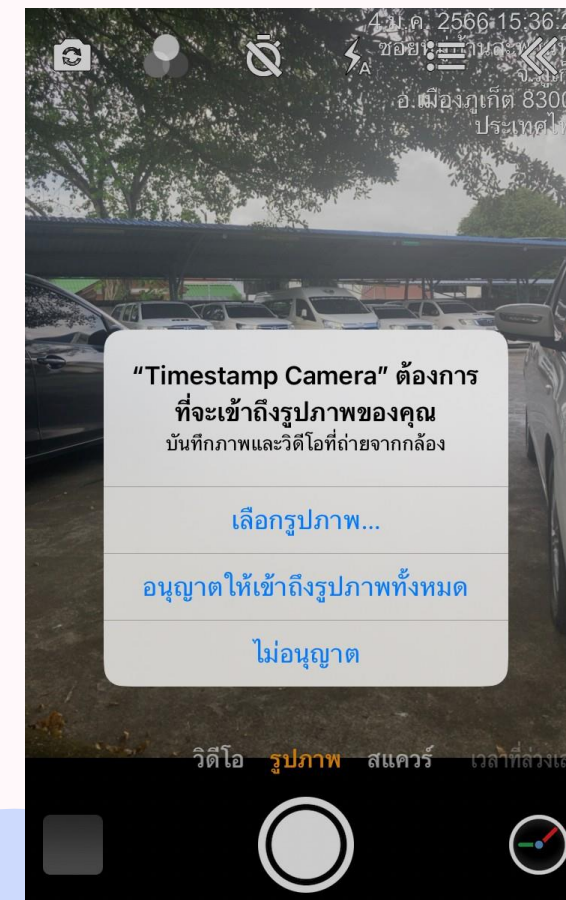
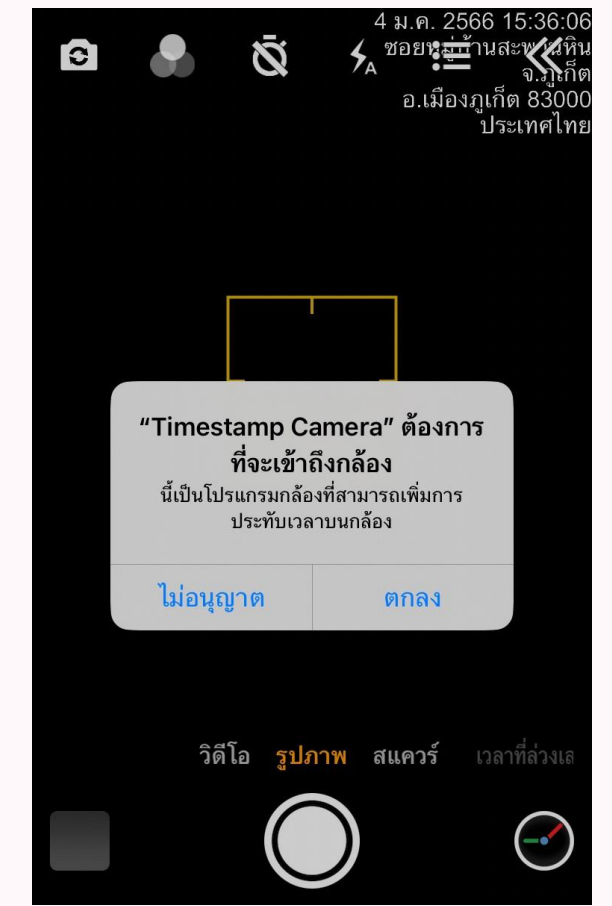
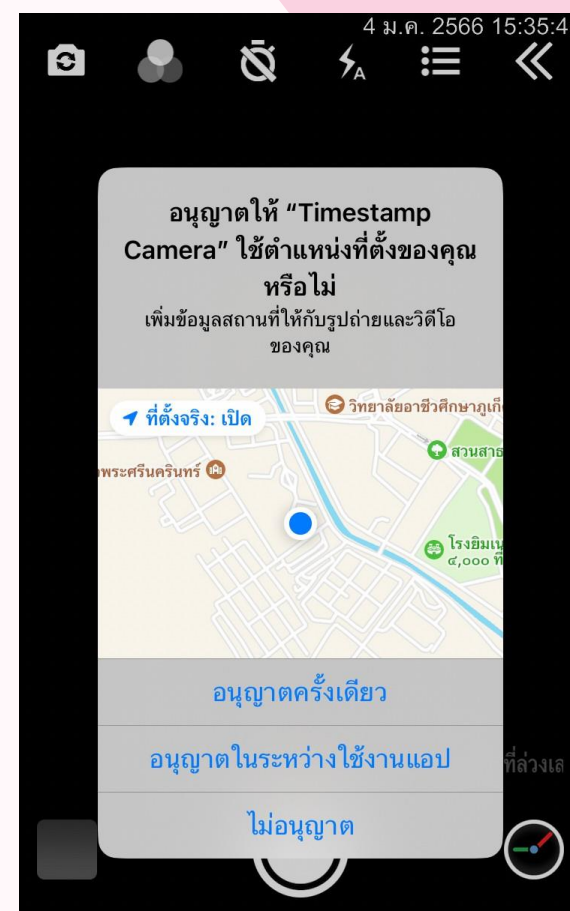


วิธีการใช้โปรแกรม Timestamp

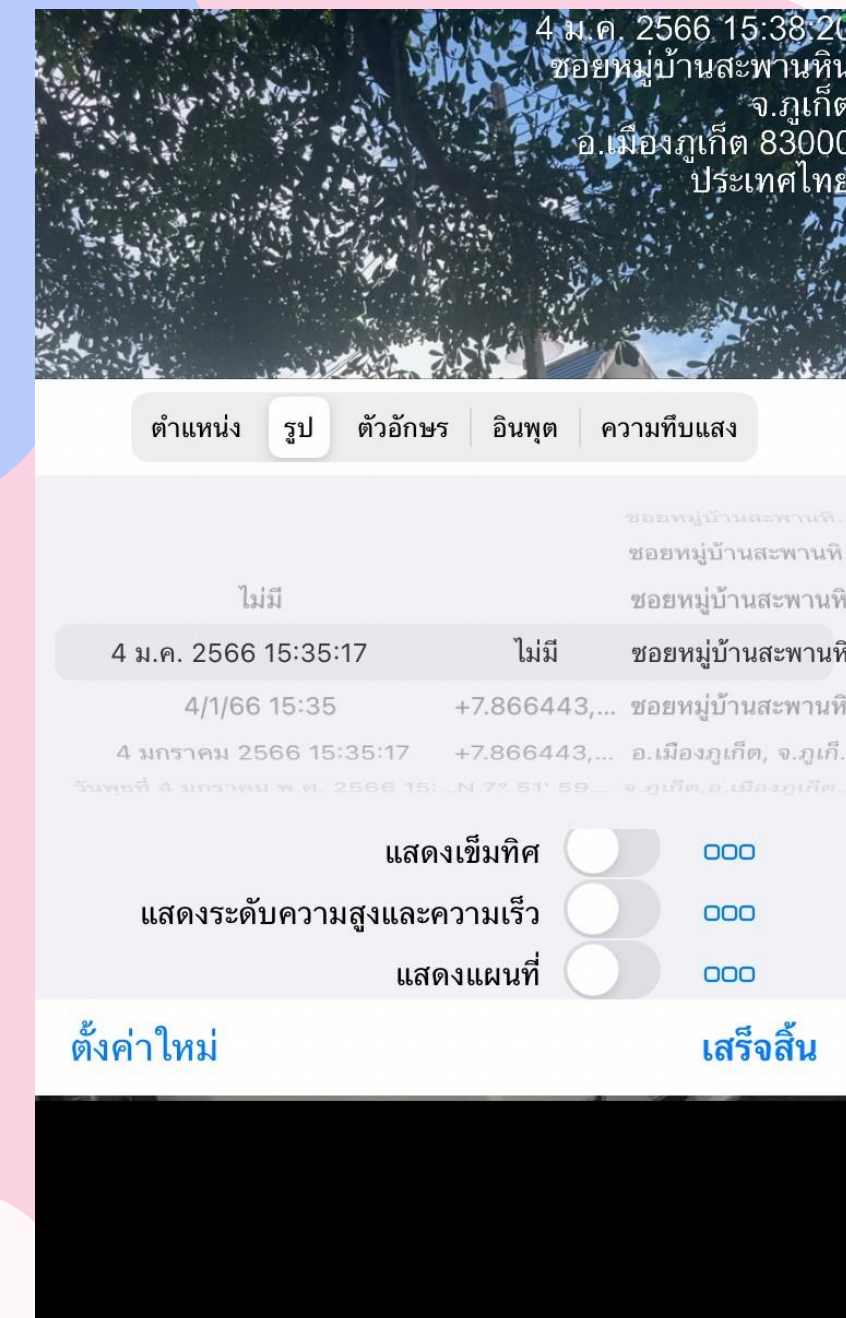

1. ดาวนโหลดโปรแกรม Timestamp Camera



2. กตอนุญาตในการใช้โปรแกรม




3. กดที่สัญลักษณ์นาฬิกาเพื่อตั้งค่าการแสดงพิกัด



4. แสดงตัวอย่างรูป ที่ถ่ายได้จากโปรแกรม

TimeStamp

- แสดงข้อมูล
- วันที่และเวลา
- ค่าพิกัด
- สถานที่





Thank you