ประกาศกรมควบคุมมลพิษ

เรื่อง กำหนดเขตคุณภาพน้ำทะเลเพื่อการนันทนาการ พ.ศ. ๒๕๖๘

โดยที่เป็นการสมควรปรับปรุงประกาศกรมควบคุมมลพิษ เรื่อง กำหนดเขตคุณภาพน้ำทะเลเพื่อการนันทนาการ พ.ศ. ๒๕๖๗ เพื่อกำหนดเขตคุณภาพน้ำทะเลเพื่อการนันทนาการ เฝ้าระวังติดตามและตรวจสอบคุณภาพน้ำทะเล และเพื่อเป็นเกณฑ์เปรียบเทียบคุณภาพน้ำทะเลตามประเภทการใช้ประโยชน์ อันเป็นการส่งเสริมและรักษาคุณภาพสิ่งแวดล้อมในท้องที่ที่กำหนดไว้ให้มีความเหมาะสมสำหรับใช้ประโยชน์เพื่อการนันทนาการทางน้ำ

อาศัยอำนาจตามความในข้อ ๓.๔ ของประกาศคณะกรรมการสิ่งแวดล้อมแห่งชาติ เรื่อง กำหนดมาตรฐานคุณภาพน้ำทะเล พ.ศ. ๒๕๖๔ อธิบดีกรมควบคุมมลพิษ จึงออกประกาศไว้ดังต่อไปนี้

ข้อ ๑ ให้ยกเลิกประกาศกรมควบคุมมลพิษ เรื่อง กำหนดเขตคุณภาพน้ำทะเลเพื่อการนันทนาการ พ.ศ. ๒๕๖๗

ข้อ ๒ ในประกาศนี้

“นันทนาการทางน้ำ” หมายความว่า กิจกรรมทางน้ำ ที่ผู้ประกอบกิจกรรมมีโอกาสสัมผัสกับน้ำทะเล เพื่อให้เกิดความสนุกสนานเพลิดเพลินและผ่อนคลายความตึงเครียด การสราญใจ

ข้อ ๓ ให้พื้นที่ดังต่อไปนี้ เป็นเขตคุณภาพน้ำทะเลเพื่อการนันทนาการ

พื้นที่		อำเภอ	จังหวัด
๓.๑	หาดราชการุณย์	อำเภอคลองใหญ่	จังหวัดตราด
๓.๒	หาดคุ้งวิมาน	อำเภอนายายอาม	จังหวัดจันทบุรี
๓.๓	หาดแหลมแม่พิมพ์	อำเภอแกลง	จังหวัดระยอง
๓.๔	หาดก้นอ่าว	อำเภอแกลง	จังหวัดระยอง
๓.๕	หาดวังแก้ว	อำเภอแกลง	จังหวัดระยอง
๓.๖	หาดบ้านแก่นเสม็ด - หาดบ้านหนองสะพาน - หาดบ้านแหลมทองหลาง	อำเภอแกลง	จังหวัดระยอง
๓.๗	หาดสวนสน	อำเภอเมืองระยอง	จังหวัดระยอง
๓.๘	หาดนภาธาราภิรมย์	อำเภอบ้านฉาง	จังหวัดระยอง
๓.๙	หาดค่ายพระมหาเจษฎาราชเจ้า	อำเภอสัตหีบ	จังหวัดชลบุรี
๓.๑๐	หาดดงตาล	อำเภอสัตหีบ	จังหวัดชลบุรี
๓.๑๑	หาดบางเสร่	อำเภอสัตหีบ	จังหวัดชลบุรี

พื้นที่		อำเภอ	จังหวัด
๓.๑๒	หาดบ้านอำเภอ	อำเภอสัตหีบ	จังหวัดชลบุรี
๓.๑๓	หาดน้ำเมา	อำเภอสัตหีบ	จังหวัดชลบุรี
๓.๑๔	หาดนาจอมเทียน - หาดจอมเทียน	อำเภอสัตหีบ - อำเภอบางละมุง	จังหวัดชลบุรี
๓.๑๕	หาดพัทยา	อำเภอบางละมุง	จังหวัดชลบุรี
๓.๑๖	หาดวงศ์อมาตย์	อำเภอบางละมุง	จังหวัดชลบุรี
๓.๑๗	หาดบางแสน	อำเภอเมืองชลบุรี	จังหวัดชลบุรี
๓.๑๘	หาดเจ้าสำราญ	อำเภอเมืองเพชรบุรี	จังหวัดเพชรบุรี
๓.๑๙	หาดชะอำ	อำเภอชะอำ	จังหวัดเพชรบุรี
๓.๒๐	หาดหัวหิน	อำเภอหัวหิน	จังหวัดประจวบคีรีขันธ์
๓.๒๑	หาดตะเกียบ	อำเภอหัวหิน	จังหวัดประจวบคีรีขันธ์
๓.๒๒	หาดสวนสนประดิพัทธ์	อำเภอหัวหิน	จังหวัดประจวบคีรีขันธ์
๓.๒๓	หาดเขาเต่า	อำเภอหัวหิน	จังหวัดประจวบคีรีขันธ์
๓.๒๔	หาดทรายน้อย	อำเภอหัวหิน	จังหวัดประจวบคีรีขันธ์
๓.๒๕	หาดอ่าวประจวบ	อำเภอเมืองประจวบคีรีขันธ์	จังหวัดประจวบคีรีขันธ์
๓.๒๖	หาดอ่าวมะนาว	อำเภอเมืองประจวบคีรีขันธ์	จังหวัดประจวบคีรีขันธ์
๓.๒๗	หาดบ้านกรูด	อำเภอบางสะพาน	จังหวัดประจวบคีรีขันธ์
๓.๒๘	หาดภราดรภาพ	อำเภอเมืองชุมพร	จังหวัดชุมพร
๓.๒๙	หาดทรายรี	อำเภอเมืองชุมพร	จังหวัดชุมพร
๓.๓๐	หาดคอเขา	อำเภอขนอม	จังหวัดนครศรีธรรมราช
๓.๓๑	หาดบ่อนนท์ - หาดท่าสูงบน	อำเภอท่าศาลา	จังหวัดนครศรีธรรมราช
๓.๓๒	หาดมหาราช	อำเภอสทิงพระ	จังหวัดสงขลา
๓.๓๓	หาดม่วงงาม	อำเภอสิงหนคร	จังหวัดสงขลา
๓.๓๔	หาดสมิหลา - หาดชลาทัศน์	อำเภอเมืองสงขลา	จังหวัดสงขลา
๓.๓๕	หาดบางสัก	อำเภอตะกั่วป่า	จังหวัดพังงา
๓.๓๖	หาดปากวีป - หาดไวท์แซนด์	อำเภอตะกั่วป่า	จังหวัดพังงา
๓.๓๗	หาดบางเนียง - หาดคึกคัก	อำเภอตะกั่วป่า	จังหวัดพังงา
๓.๓๘	หาดนางทอง	อำเภอตะกั่วป่า	จังหวัดพังงา
๓.๓๙	หาดเขาปิหลาย - หาดนาใต้	อำเภอตะกั่วทุ่ง	จังหวัดพังงา
๓.๔๐	หาดคลองดาว - หาดคอกวาง	อำเภอเกาะลันตา	จังหวัดกระบี่

พื้นที่		อำเภอ	จังหวัด
๓.๔๑	หาดพระแอะ	อำเภอเกาะลันตา	จังหวัดกระบี่
๓.๔๒	หาดกะรน	อำเภอเมืองภูเก็ต	จังหวัดภูเก็ต
๓.๔๓	หาดเลพัง - หาดบางเทา	อำเภอถลาง	จังหวัดภูเก็ต
๓.๔๔	หาดป่าตอง	อำเภอกะทู้	จังหวัดภูเก็ต

ข้อ ๔ เขตคุณภาพน้ำทะเลเพื่อการนันทนาการตามข้อ ๓ ให้มีขอบเขตพื้นที่ตลอดแนวชายหาดและระนาบออกไปในทะเลระยะ ๓๐๐ เมตร นับจากแนวชายฝั่งทะเลที่น้ำทะเลจรดแผ่นดินบริเวณชายฝั่งตามที่กำหนดไว้ในแผนที่ท้ายประกาศนี้

ข้อ ๕ กฎหมายใดที่กำหนดไว้ให้ผู้ใดห้ามกระทำการหรือประกอบกิจกรรมใด ในเขตคุณภาพน้ำทะเลเพื่อการนันทนาการตามข้อ ๒ ให้เป็นไปตามกฎหมายว่าด้วยการนั้น

ข้อ ๖ ประกาศนี้ให้มีผลใช้บังคับตั้งแต่วันถัดจากวันประกาศในราชกิจจานุเบกษาเป็นต้นไป

ประกาศ ณ วันที่ ๘ กันยายน พ.ศ. ๒๕๖๘
ปรีญาพร สุวรรณเกษ
อธิบดีกรมควบคุมมลพิษ

แผนที่ท้ายประกาศกรมควบคุมมลพิษ

เรื่อง กำหนดเขตคุณภาพน้ำทะเลเพื่อการนันทนาการ

พ.ศ. 2568

หาดราชการุณย์ อำเภอคลองใหญ่ จังหวัดตราด

Datum WGS1984 มาตราส่วน 1 : 15,000

0 — 0.75 — 1.5 Kilometers

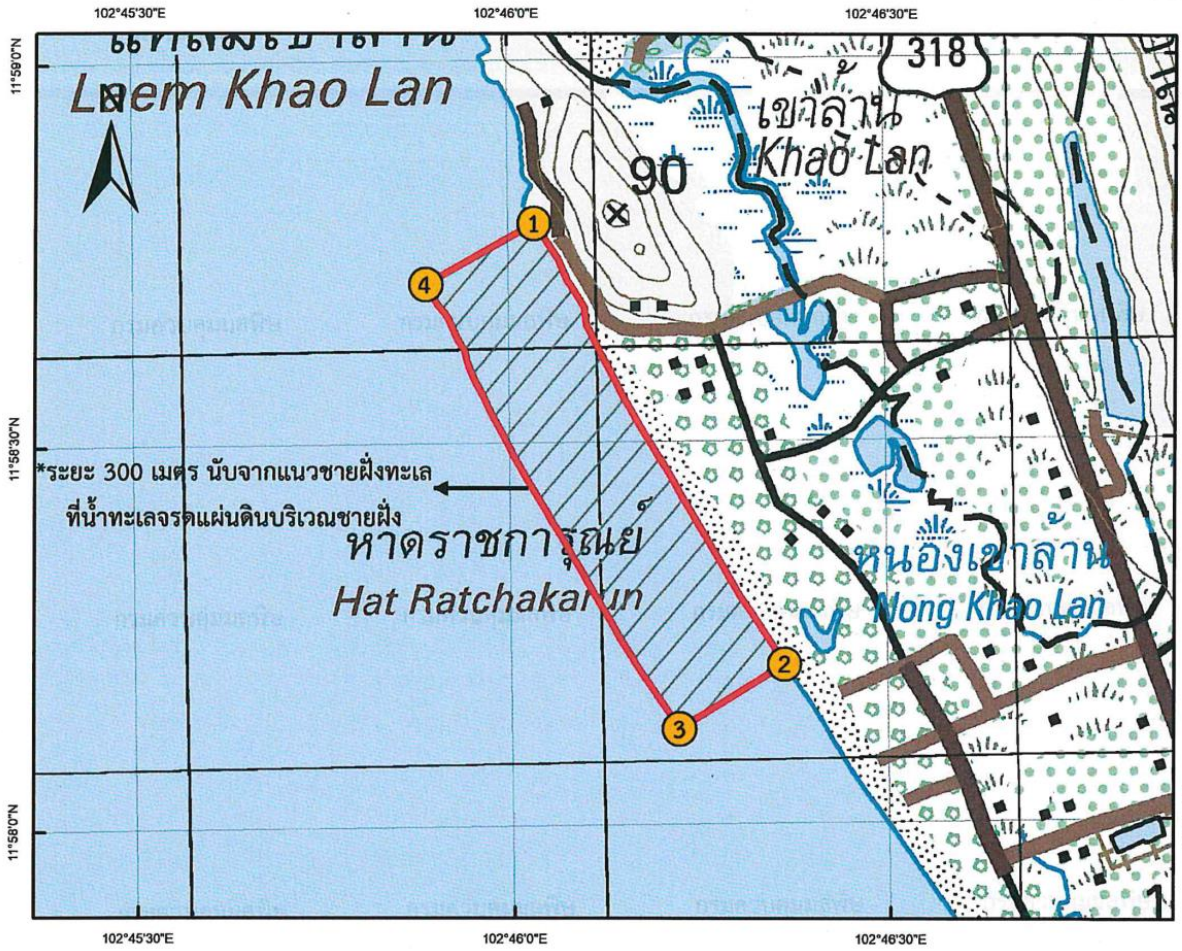

คำอธิบายสัญลักษณ์

พื้นที่คุณภาพน้ำทะเลเพื่อการนันทนาการ

พิกัดที่กำหนด

จุดที่ 1) ละติจูด 11° 58' 47.20" เหนือ ลองติจูด 102° 46' 01.60" ตะวันออก

จุดที่ 2) ละติจูด 11° 58' 12.44" เหนือ ลองติจูด 102° 46' 21.22" ตะวันออก

จุดที่ 3) ละติจูด 11° 58' 07.42" เหนือ ลองติจูด 102° 46' 12.70" ตะวันออก

จุดที่ 4) ละติจูด 11° 58' 42.52" เหนือ ลองติจูด 102° 45' 52.89" ตะวันออก

.....

(นายชานัน ติรณะรัต)

ผู้อำนวยการกองจัดการคุณภาพน้ำ

.....

(นางสาวปรีญาพร สุวรรณเกษ)

อธิบดีกรมควบคุมมลพิษ

แผนที่ท้ายประกาศกรมควบคุมมลพิษ

เรื่อง กำหนดเขตคุณภาพน้ำทะเลเพื่อการนันทนาการ

พ.ศ. 2568

หาดคุ้งวิมาน อำเภอนายายอาม จังหวัดจันทบุรี

Datum WGS1984 มาตราส่วน 1 : 15,000

0 — 0.75 — 1.5 Kilometers

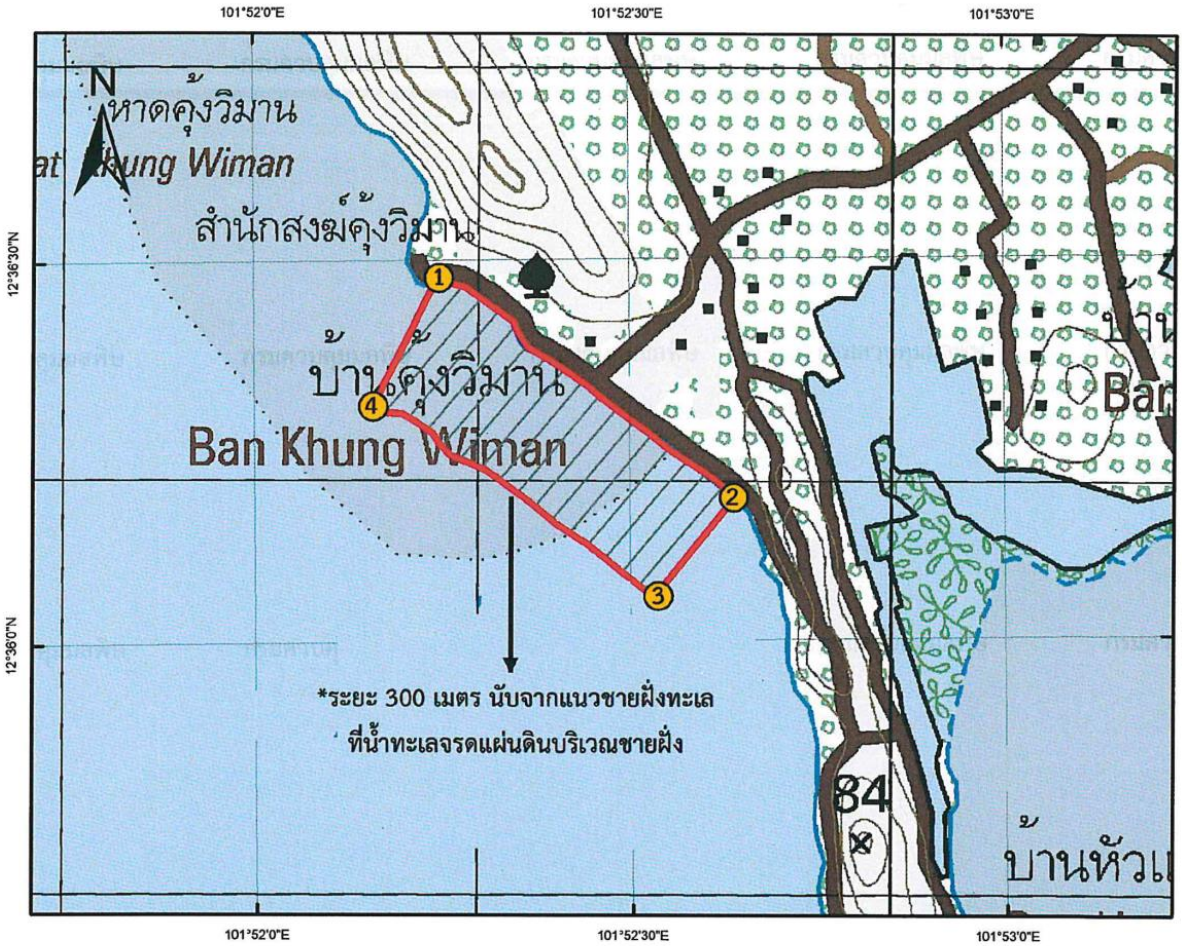

คำอธิบายสัญลักษณ์

พื้นที่คุณภาพน้ำทะเลเพื่อการนันทนาการ

พิกัดที่กำหนด

จุดที่ 1) ละติจูด 12° 36' 28.00" เหนือ ลองติจูด 101° 52' 15.00" ตะวันออก

จุดที่ 2) ละติจูด 12° 36' 11.18" เหนือ ลองติจูด 101° 52' 38.10" ตะวันออก

จุดที่ 3) ละติจูด 12° 36' 03.44" เหนือ ลองติจูด 101° 52' 31.99" ตะวันออก

จุดที่ 4) ละติจูด 12° 36' 20.00" เหนือ ลองติจูด 101° 52' 09.00" ตะวันออก

.....

(นายชานัน ติรณะรัต)

ผู้อำนวยการกองจัดการคุณภาพน้ำ

.....

(นางสาวปรีญาพร สุวรรณเกษ)

อธิบดีกรมควบคุมมลพิษ

แผนที่แนบท้ายประกาศกรมควบคุมมลพิษ

เรื่อง กำหนดเขตคุณภาพน้ำทะเลเพื่อการนันทนาการ

พ.ศ. 2568

หาดแหลมแม่พิมพ์ อำเภอแกลง จังหวัดระยอง

Datum WGS1984 มาตราส่วน 1 : 20,000

0 — 1.25 — 2.5 Kilometers

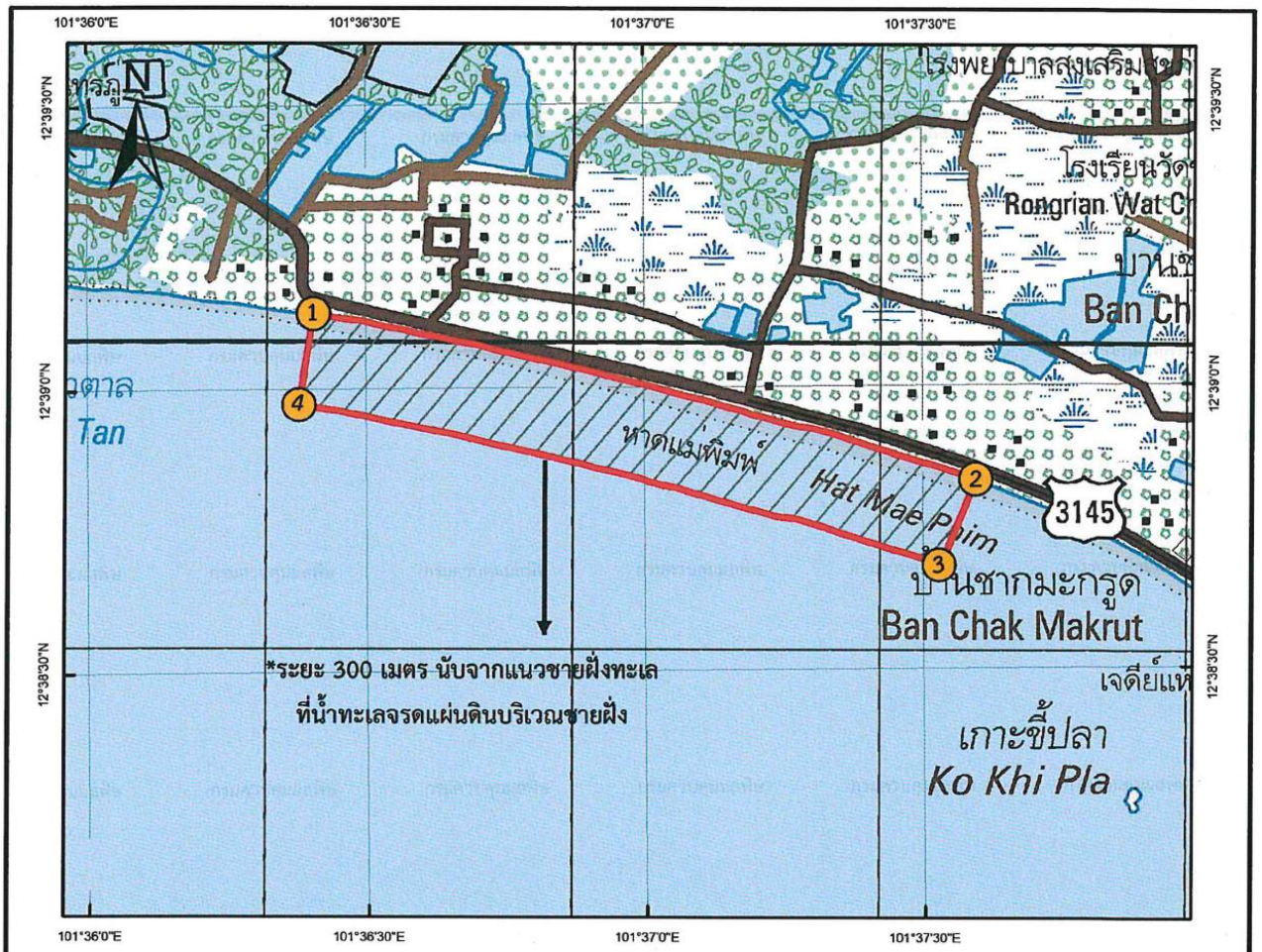

คำอธิบายสัญลักษณ์

พื้นที่คุณภาพน้ำทะเลเพื่อการนันทนาการ

พิกัดที่กำหนด

จุดที่ 1) ละติจูด 12° 39' 08.00" เหนือ ลองติจูด 101° 36' 24.10" ตะวันออก

จุดที่ 2) ละติจูด 12° 38' 50.00" เหนือ ลองติจูด 101° 37' 35.50" ตะวันออก

จุดที่ 3) ละติจูด 12° 38' 40.90" เหนือ ลองติจูด 101° 37' 31.50" ตะวันออก

จุดที่ 4) ละติจูด 12° 38' 58.40" เหนือ ลองติจูด 101° 36' 22.50" ตะวันออก

.....

(นายชานัน ติรณะรัต)

ผู้อำนวยการกองจัดการคุณภาพน้ำ

.....

(นางสาวปรีญาพร สุวรรณเกษ)

อธิบดีกรมควบคุมมลพิษ

แผนที่แนบท้ายประกาศกรมควบคุมมลพิษ

เรื่อง กำหนดเขตคุณภาพน้ำทะเลเพื่อการนันทนาการ

พ.ศ. 2568

หาดก้นอ่าว อำเภอแกลง จังหวัดระยอง

Datum WGS1984 มาตราส่วน 1 : 10,000

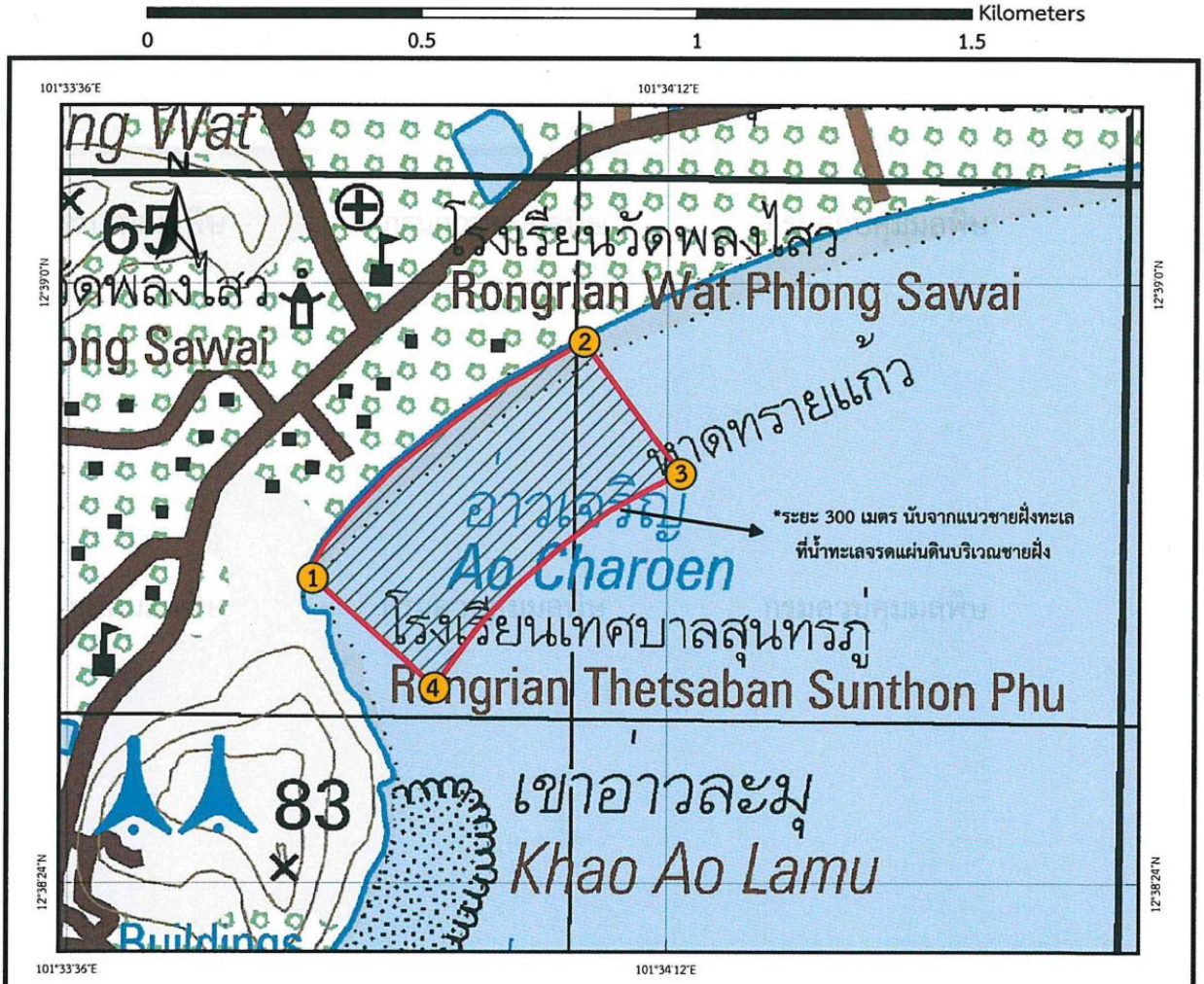

คำอธิบายสัญลักษณ์

พื้นที่คุณภาพน้ำทะเลเพื่อการนันทนาการ

พิกัดที่กำหนด

จุดที่ 1) ละติจูด 12° 38' 42.3" เหนือ ลองติจูด 101° 33' 50.7" ตะวันออก

จุดที่ 2) ละติจูด 12° 38' 56.5" เหนือ ลองติจูด 101° 34' 07.0" ตะวันออก

จุดที่ 3) ละติจูด 12° 38' 48.6" เหนือ ลองติจูด 101° 34' 12.8" ตะวันออก

จุดที่ 4) ละติจูด 12° 38' 35.7" เหนือ ลองติจูด 101° 33' 58.1" ตะวันออก

.....

(นายชานัน ติรณะรัต)

ผู้อำนวยการกองจัดการคุณภาพน้ำ

.....

(นางสาวปรีญาพร สุวรรณเกษ)

อธิบดีกรมควบคุมมลพิษ

แผนที่แนบท้ายประกาศกรมควบคุมมลพิษ

เรื่อง กำหนดเขตคุณภาพน้ำทะเลเพื่อการนันทนาการ

พ.ศ. 2568

หาดวังแก้ว อำเภอแกลง จังหวัดระยอง

Datum WGS1984 มาตราส่วน 1 : 8,000

Kilometers

0 0.25 0.5 0.75

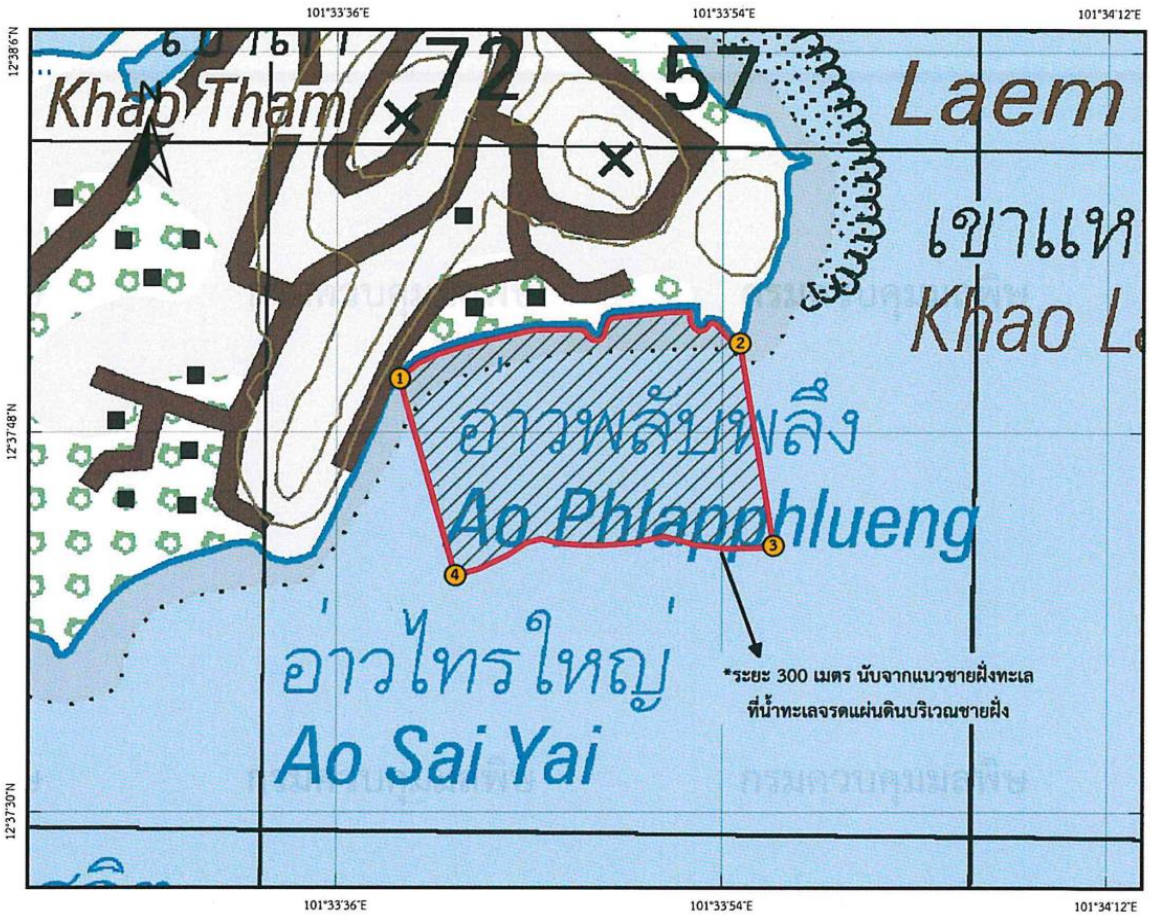

คำอธิบายสัญลักษณ์

พื้นที่คุณภาพน้ำทะเลเพื่อการนันทนาการ

พิกัดที่กำหนด

จุดที่ 1) ละติจูด 12° 37' 50.6" เหนือ ลองติจูด 101° 33' 39.0" ตะวันออก

จุดที่ 2) ละติจูด 12° 37' 52.3" เหนือ ลองติจูด 101° 33' 54.8" ตะวันออก

จุดที่ 3) ละติจูด 12° 37' 41.2" เหนือ ลองติจูด 101° 33 '41.6" ตะวันออก

จุดที่ 4) ละติจูด 12° 37' 42.6" เหนือ ลองติจูด 101° 33' 56.4" ตะวันออก

.....

(นายชานัน ติรณะรัต)

ผู้อำนวยการกองจัดการคุณภาพน้ำ

.....

(นางสาวปรีญาพร สุวรรณเกษ)

อธิบดีกรมควบคุมมลพิษ

แผนที่แนบท้ายประกาศกรมควบคุมมลพิษ

เรื่อง กำหนดเขตคุณภาพน้ำทะเลเพื่อการนันทนาการ

พ.ศ. 2568

หาดบ้านแก่นเสม็ด - หาดบ้านหนองสะพาน - หาดบ้านแหลมทองหลาง

อำเภอแกลง จังหวัดระยอง

Datum WGS1984 มาตราส่วน 1 : 30,000

Kilometers

0 1.5 3 4.5

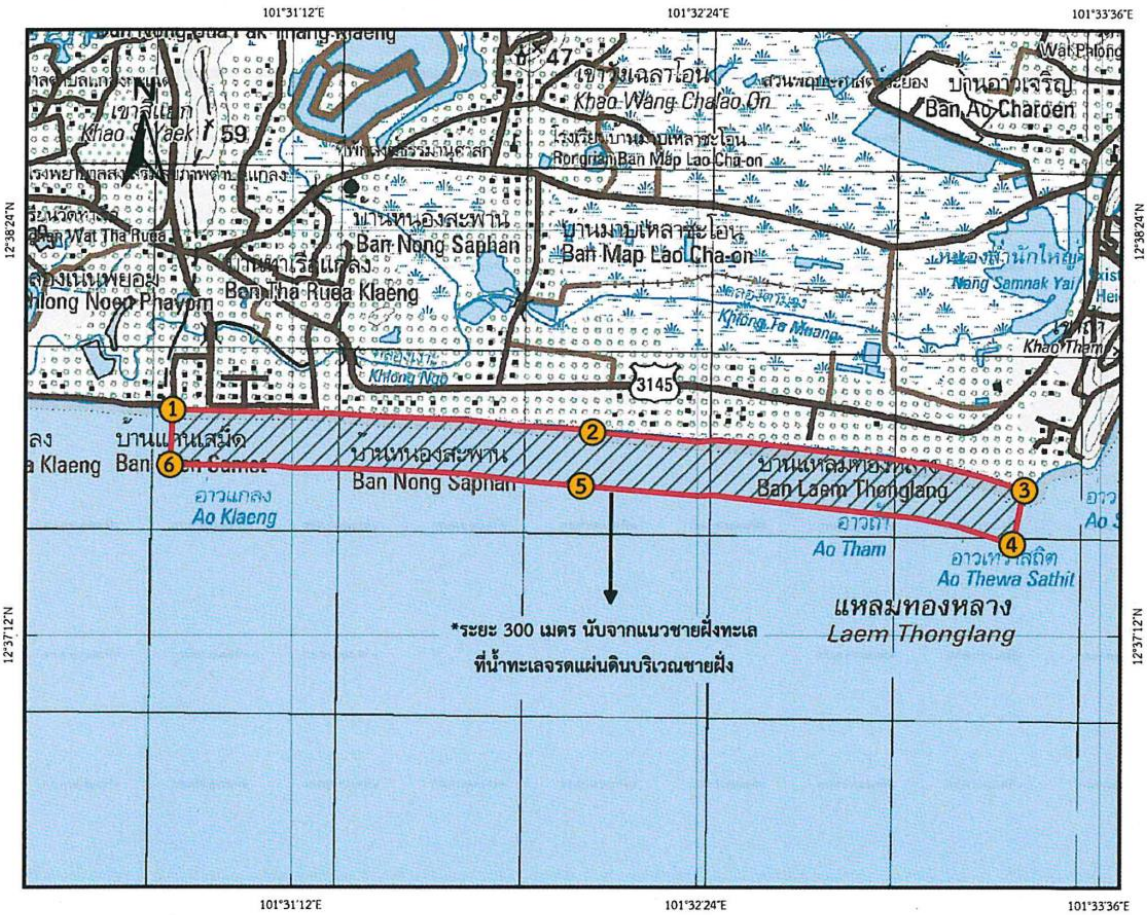

คำอธิบายสัญลักษณ์

พื้นที่คุณภาพน้ำทะเลเพื่อการนันทนาการ

พิกัดที่กำหนด

จุดที่ 1) ละติจูด 12° 37' 52.2" เหนือ ลองติจูด 101° 30' 50.8" ตะวันออก

จุดที่ 2) ละติจูด 12° 37' 48.2" เหนือ ลองติจูด 101° 32' 05.6" ตะวันออก

จุดที่ 3) ละติจูด 12° 37' 37.9" เหนือ ลองติจูด 101° 33' 22.6" ตะวันออก

จุดที่ 4) ละติจูด 12° 37' 28.3" เหนือ ลองติจูด 101° 33' 20.5" ตะวันออก

จุดที่ 5) ละติจูด 12° 37' 38.6" เหนือ ลองติจูด 101° 32' 03.6" ตะวันออก

จุดที่ 6) ละติจูด 12° 37' 42.4" เหนือ ลองติจูด 101° 30' 50.4" ตะวันออก

.....

(นายชานัน ติรณะรัต)

ผู้อำนวยการกองจัดการคุณภาพน้ำ

.....

(นางสาวปรีญาพร สุวรรณเกษ)

อธิบดีกรมควบคุมมลพิษ

แผนที่แนบท้ายประกาศกรมควบคุมมลพิษ

เรื่อง กำหนดเขตคุณภาพน้ำทะเลเพื่อการนันทนาการ

พ.ศ. 2568

หาดสวนสน อำเภอเมืองระยอง จังหวัดระยอง

Datum WGS1984 มาตราส่วน 1 : 35,000

Kilometers

0 1.5 3 4.5

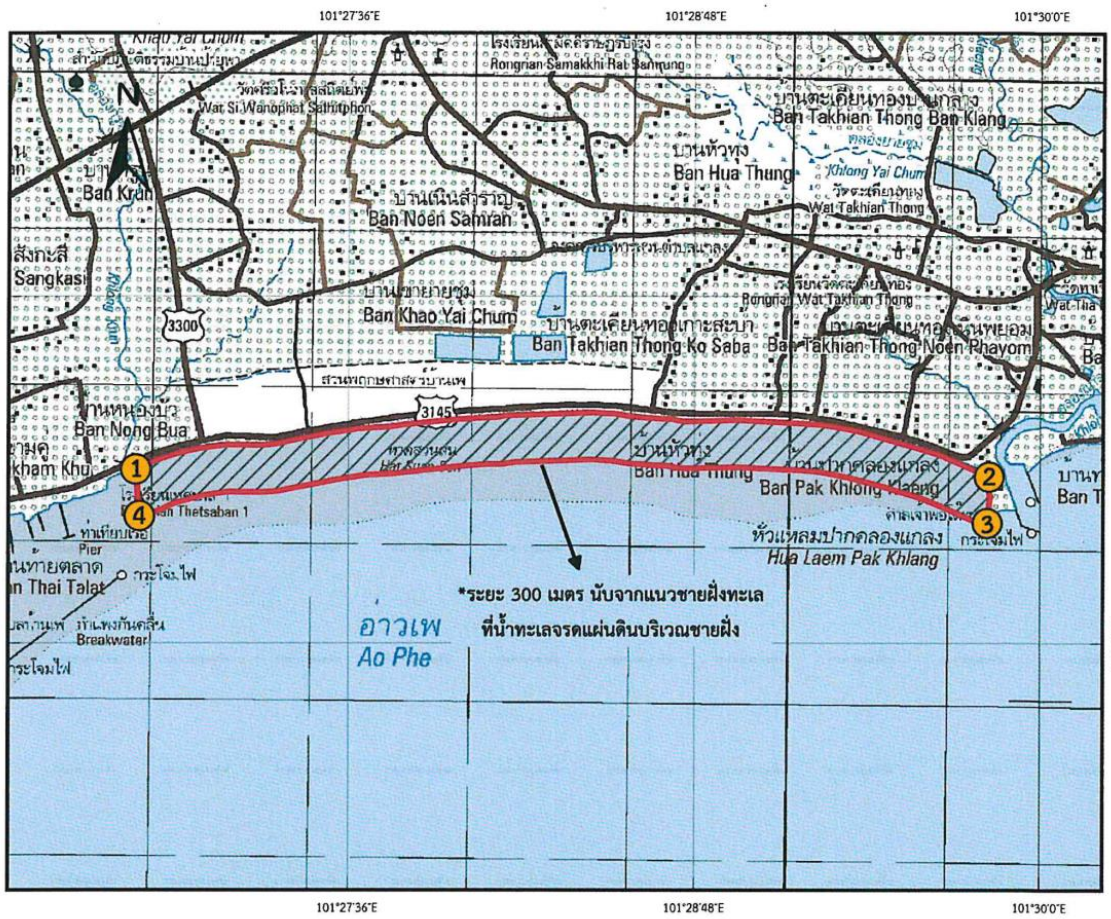

คำอธิบายสัญลักษณ์

พื้นที่คุณภาพน้ำทะเลเพื่อการนันทนาการ

พิกัดที่กำหนด

จุดที่ 1) ละติจูด 12° 37' 48.2" เหนือ ลองติจูด 101° 26' 51.9" ตะวันออก

จุดที่ 2) ละติจูด 12° 37' 46.6" เหนือ ลองติจูด 101° 29' 49.4" ตะวันออก

จุดที่ 3) ละติจูด 12° 37' 37.0" เหนือ ลองติจูด 101° 29' 49.0" ตะวันออก

จุดที่ 4) ละติจูด 12° 37' 38.5" เหนือ ลองติจูด 101° 26' 52.7" ตะวันออก

.....

(นายชานัน ติรณะรัต)

ผู้อำนวยการกองจัดการคุณภาพน้ำ

.....

(นางสาวปรีญาพร สุวรรณเกษ)

อธิบดีกรมควบคุมมลพิษ

แผนที่แนบท้ายประกาศกรมควบคุมมลพิษ

เรื่อง กำหนดเขตคุณภาพน้ำทะเลเพื่อการนันทนาการ

พ.ศ. 2568

หาดนภาธาราภิรมย์ อำเภอบ้านฉาง จังหวัดระยอง

Datum WGS1984 มาตราส่วน 1 : 10,000

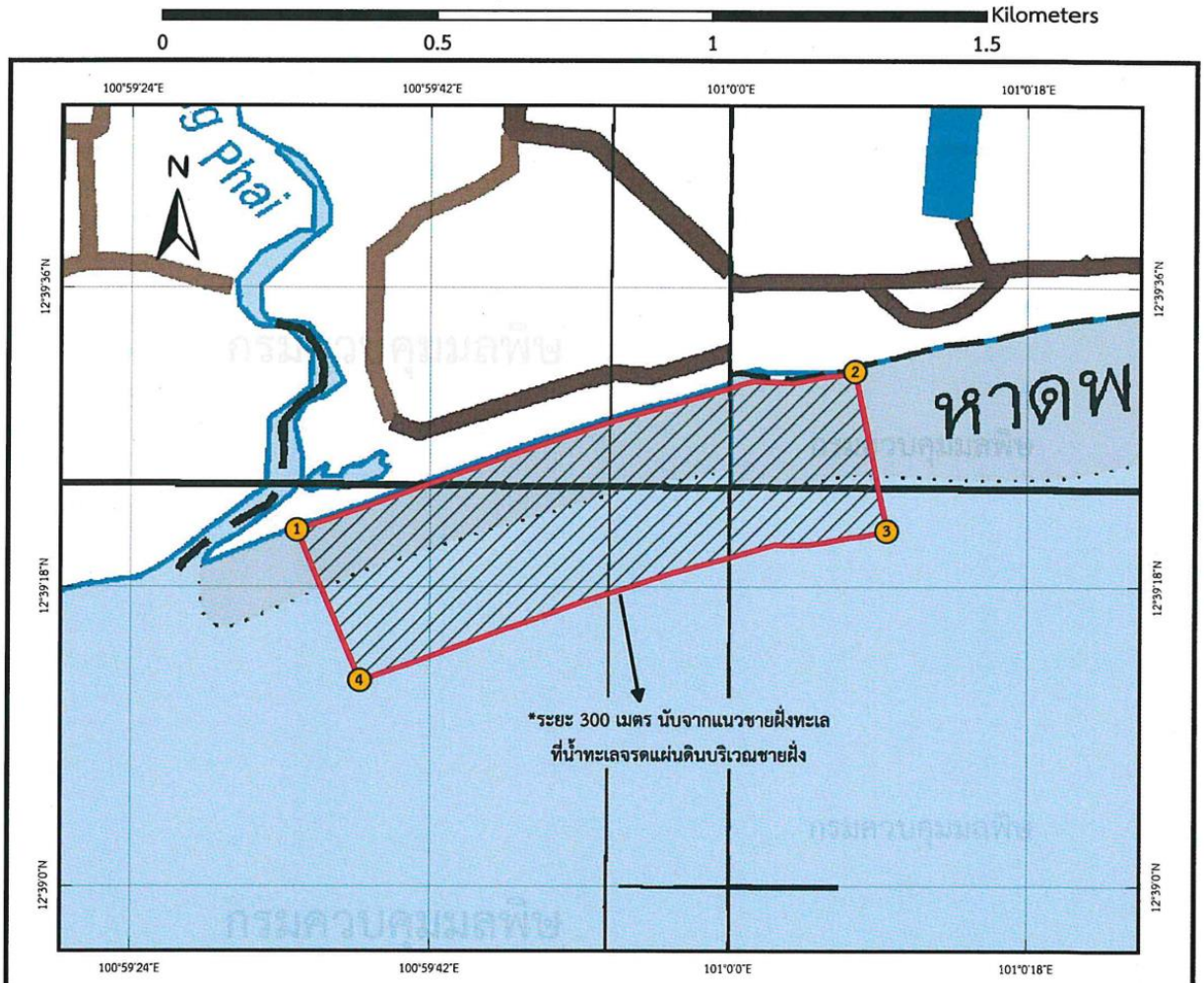

คำอธิบายสัญลักษณ์

พื้นที่คุณภาพน้ำทะเลเพื่อการนันทนาการ

พิกัดที่กำหนด

จุดที่ 1) ละติจูด 12° 39' 21.4" เหนือ ลองติจูด 100° 59' 34.0" ตะวันออก

จุดที่ 2) ละติจูด 12° 39' 31.0" เหนือ ลองติจูด 101° 00' 07.6" ตะวันออก

จุดที่ 3) ละติจูด 12° 39' 21.4" เหนือ ลองติจูด 101° 00' 09.5" ตะวันออก

จุดที่ 4) ละติจูด 12° 39' 12.4" เหนือ ลองติจูด 100° 59' 37.8" ตะวันออก

.....

(นายชานัน ติรณะรัต)

ผู้อำนวยการกองจัดการคุณภาพน้ำ

.....

(นางสาวปรีญาพร สุวรรณเกษ)

อธิบดีกรมควบคุมมลพิษ

แผนที่แนบท้ายประกาศกรมควบคุมมลพิษ

เรื่อง กำหนดเขตคุณภาพน้ำทะเลเพื่อการนันทนาการ

พ.ศ. 2568

หาดค่ายพระมหาเจษฎาราชเจ้า อำเภอสัตหีบ จังหวัดชลบุรี

Datum WGS1984 มาตราส่วน 1 : 8,000

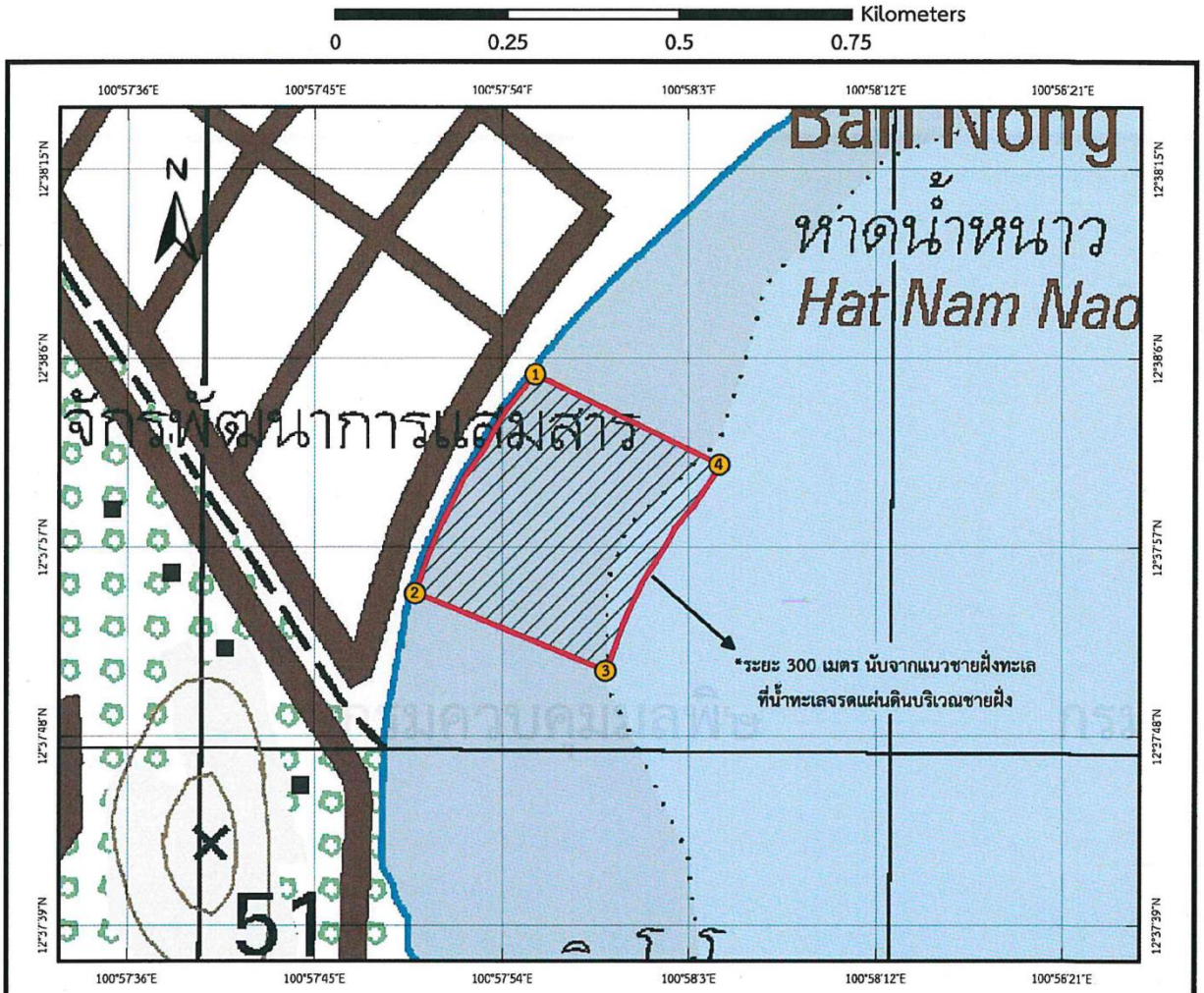

คำอธิบายสัญลักษณ์

พื้นที่คุณภาพน้ำทะเลเพื่อการนันทนาการ

พิกัดที่กำหนด

จุดที่ 1) ละติจูด 12° 37' 54.8" เหนือ ลองติจูด 100° 57' 49.8" ตะวันออก

จุดที่ 2) ละติจูด 12° 38' 05.2" เหนือ ลองติจูด 100° 57' 55.6" ตะวันออก

จุดที่ 3) ละติจูด 12° 38' 00.9" เหนือ ลองติจูด 100° 58' 04.5" ตะวันออก

จุดที่ 4) ละติจูด 12° 37' 51.1" เหนือ ลองติจูด 100° 57' 59.0" ตะวันออก

.....

(นายชานัน ติรณะรัต)

ผู้อำนวยการกองจัดการคุณภาพน้ำ

.....

(นางสาวปรีญาพร สุวรรณเกษ)

อธิบดีกรมควบคุมมลพิษ

แผนที่แนบท้ายประกาศกรมควบคุมมลพิษ

เรื่อง กำหนดเขตคุณภาพน้ำทะเลเพื่อการนันทนาการ

พ.ศ. 2568

หาดดงตาล อำเภอสัตหีบ จังหวัดชลบุรี

Datum WGS1984 มาตราส่วน 1 : 10,000

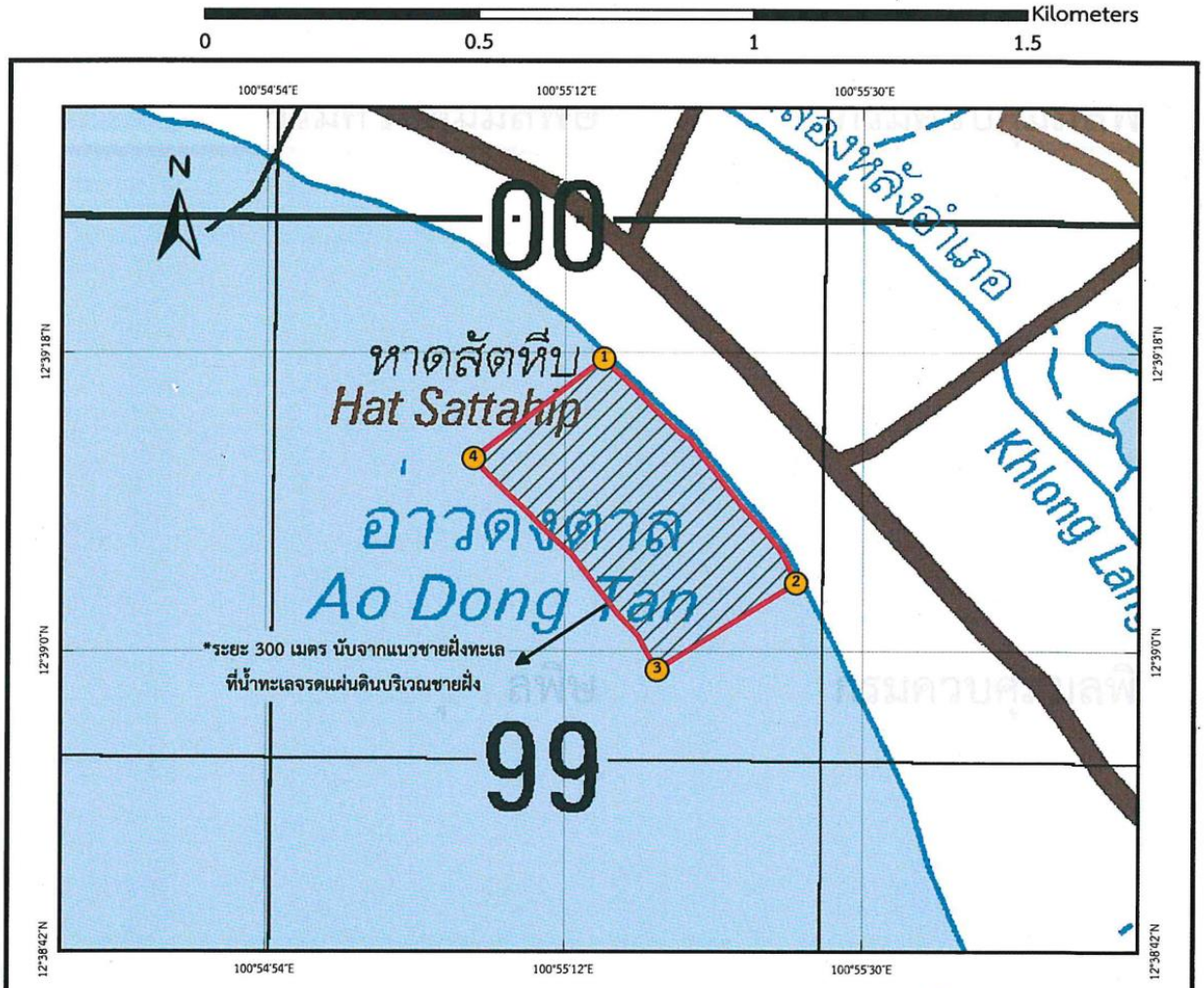

คำอธิบายสัญลักษณ์

พื้นที่คุณภาพน้ำทะเลเพื่อการนันทนาการ

พิกัดที่กำหนด

จุดที่ 1) ละติจูด 12° 39' 17.6" เหนือ ลองติจูด 100° 55' 14.4" ตะวันออก

จุดที่ 2) ละติจูด 12° 39' 04.1" เหนือ ลองติจูด 100° 55' 26.0" ตะวันออก

จุดที่ 3) ละติจูด 12° 38' 58.9" เหนือ ลองติจูด 100° 55' 17.6" ตะวันออก

จุดที่ 4) ละติจูด 12° 39' 11.6" เหนือ ลองติจูด 100° 55' 06.5" ตะวันออก

.....

(นายชานัน ติรณะรัต)

ผู้อำนวยการกองจัดการคุณภาพน้ำ

.....

(นางสาวปรีญาพร สุวรรณเกษ)

อธิบดีกรมควบคุมมลพิษ

แผนที่ท้ายประกาศกรมควบคุมมลพิษ

เรื่อง กำหนดเขตคุณภาพน้ำทะเลเพื่อการนันทนาการ

พ.ศ. 2568

หาดบางเสร่ อำเภอสัตหีบ จังหวัดชลบุรี

Datum WGS1984 มาตราส่วน 1 : 20,000

0 1 2 Kilometers

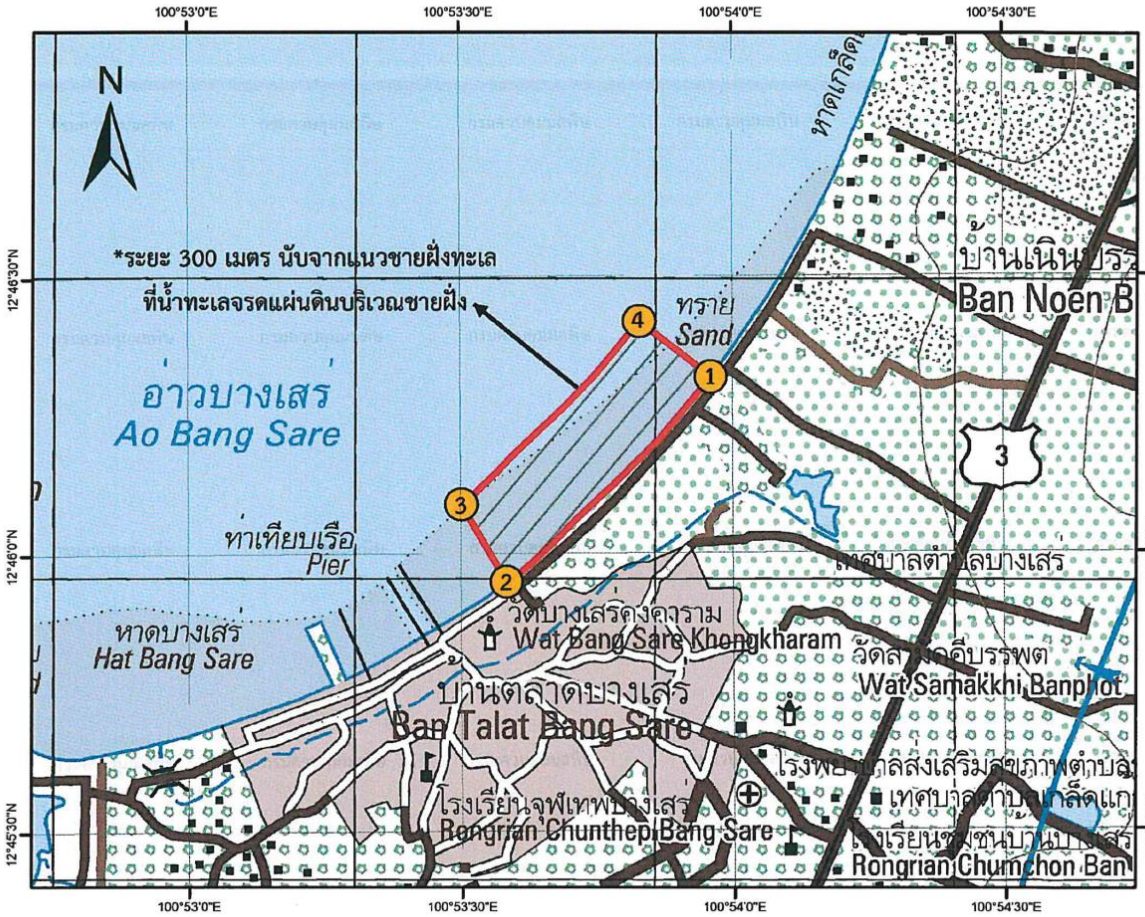

คำอธิบายสัญลักษณ์

พื้นที่คุณภาพน้ำทะเลเพื่อการนันทนาการ

พิกัดที่กำหนด

จุดที่ 1) ละติจูด 12° 46' 19.04" เหนือ ลองติจูด 100° 53' 57.46" ตะวันออก

จุดที่ 2) ละติจูด 12° 45' 56.91" เหนือ ลองติจูด 100° 53' 34.89" ตะวันออก

จุดที่ 3) ละติจูด 12° 46' 05.34" เหนือ ลองติจูด 100° 53' 29.88" ตะวันออก

จุดที่ 4) ละติจูด 12° 46' 25.02" เหนือ ลองติจูด 100° 53' 49.62" ตะวันออก

.....

(นายชานัน ติรณะรัต)

ผู้อำนวยการกองจัดการคุณภาพน้ำ

.....

(นางสาวปรีญาพร สุวรรณเกษ)

อธิบดีกรมควบคุมมลพิษ

แผนที่ท้ายประกาศกรมควบคุมมลพิษ

เรื่อง กำหนดเขตคุณภาพน้ำทะเลเพื่อการนันทนาการ

พ.ศ. 2568

หาดบ้านอำเภอ อำเภอสัตหีบ จังหวัดชลบุรี

Datum WGS1984 มาตราส่วน 1 : 15,000

0 — 0.75 — 1.5 Kilometers

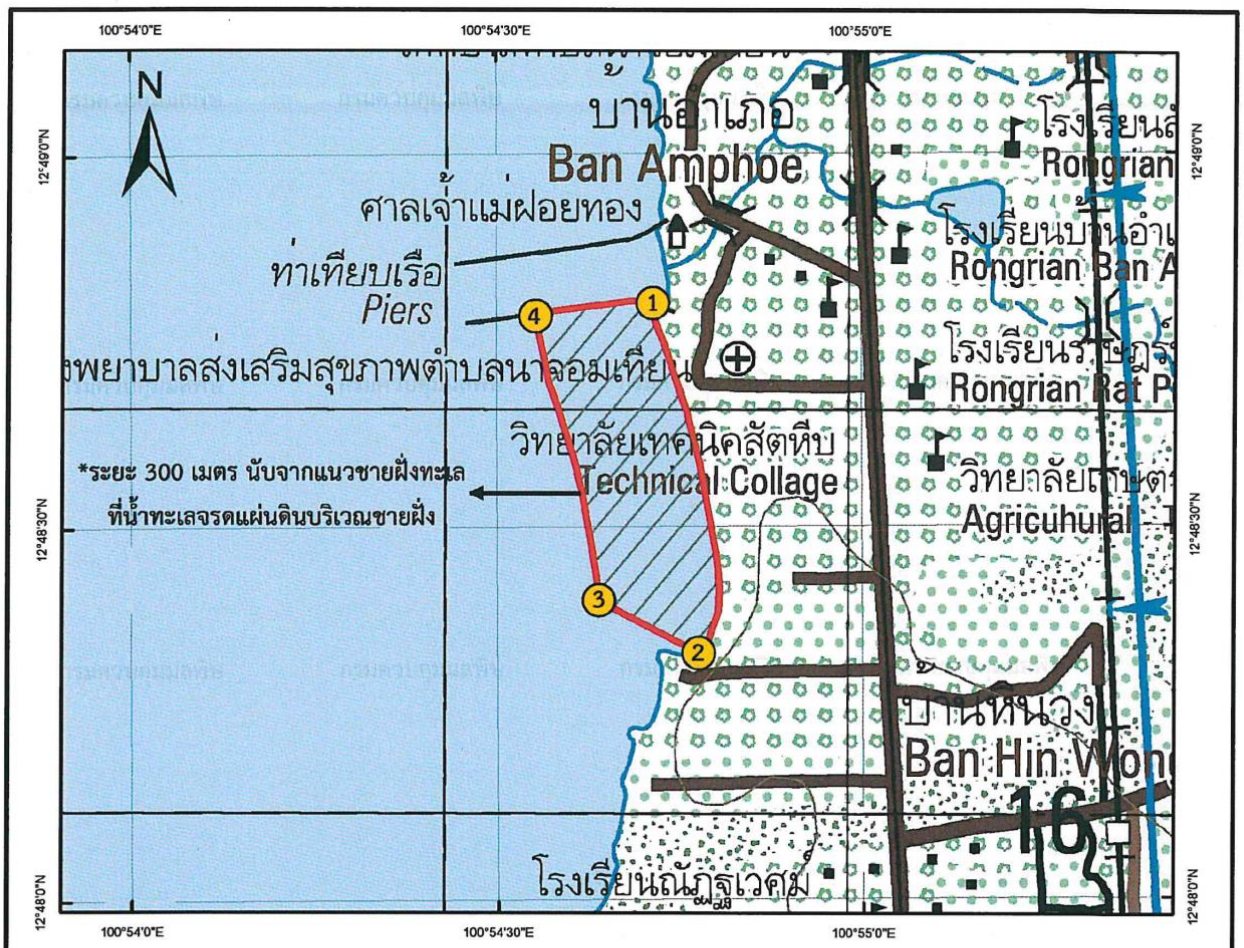

คำอธิบายสัญลักษณ์

พื้นที่คุณภาพน้ำทะเลเพื่อการนันทนาการ

พิกัดที่กำหนด

จุดที่ 1) ละติจูด 12° 48' 47.79" เหนือ ลองติจูด 100° 54' 42.84" ตะวันออก

จุดที่ 2) ละติจูด 12° 48' 19.79" เหนือ ลองติจูด 100° 54' 46.28" ตะวันออก

จุดที่ 3) ละติจูด 12° 48' 24.05" เหนือ ลองติจูด 100° 54' 38.09" ตะวันออก

จุดที่ 4) ละติจูด 12° 48' 47.22" เหนือ ลองติจูด 100° 54' 32.89" ตะวันออก

.....

(นายชานัน ติรณะรัต)

ผู้อำนวยการกองจัดการคุณภาพน้ำ

.....

(นางสาวปรีญาพร สุวรรณเกษ)

อธิบดีกรมควบคุมมลพิษ

แผนที่แนบท้ายประกาศกรมควบคุมมลพิษ

เรื่อง กำหนดเขตคุณภาพน้ำทะเลเพื่อการนันทนาการ

พ.ศ. 2568

หาดน้ำเมา อำเภอสัตหีบ จังหวัดชลบุรี

Datum WGS1984 มาตราส่วน 1 : 25,000

Kilometers

0 0.75 1.5 2.25

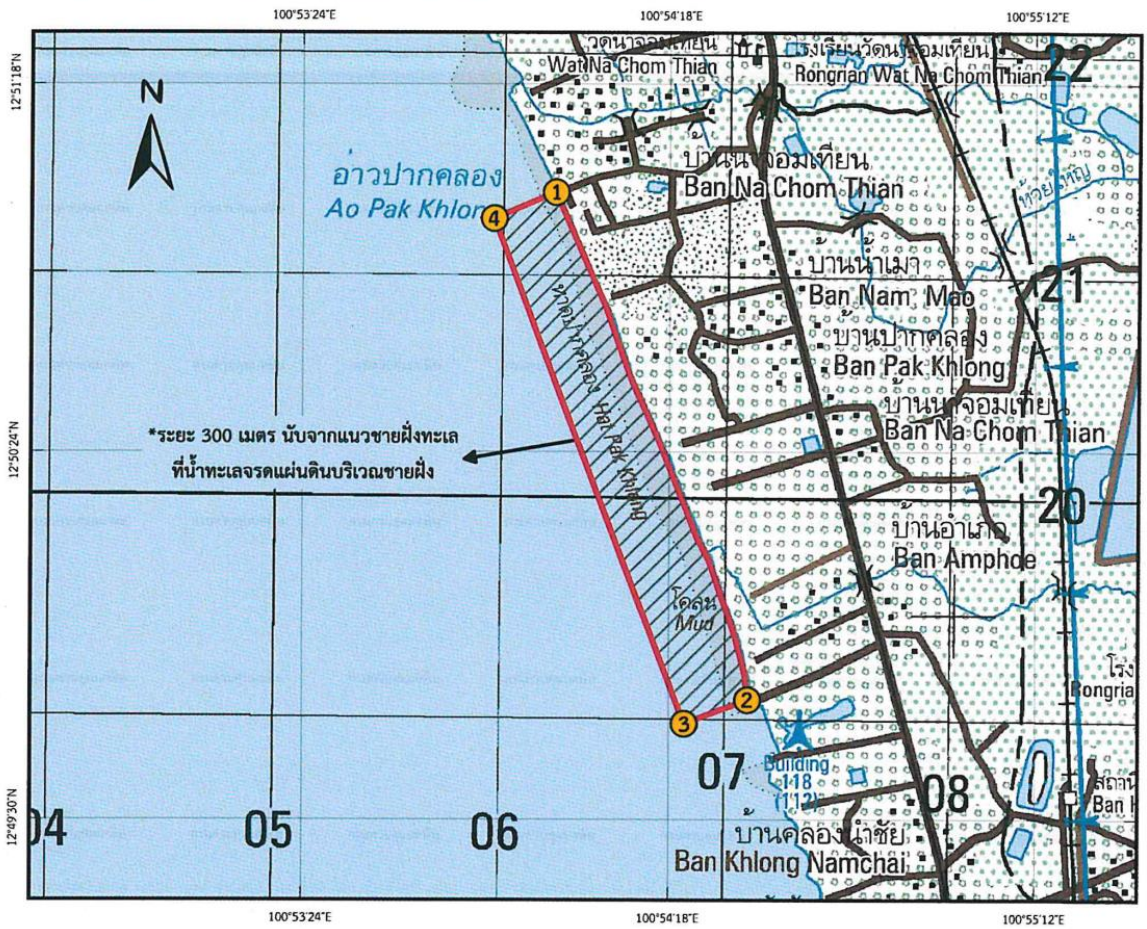

คำอธิบายสัญลักษณ์

พื้นที่คุณภาพน้ำทะเลเพื่อการนันทนาการ

พิกัดที่กำหนด

จุดที่ 1) ละติจูด 12° 51' 02.1" เหนือ ลองติจูด 100° 54' 01.4" ตะวันออก

จุดที่ 2) ละติจูด 12° 49' 47.6" เหนือ ลองติจูด 100° 54' 29.6" ตะวันออก

จุดที่ 3) ละติจูด 12° 49' 44.1" เหนือ ลองติจูด 100° 54' 20.3" ตะวันออก

จุดที่ 4) ละติจูด 12° 50' 58.3" เหนือ ลองติจูด 100° 53' 52.3" ตะวันออก

.....

(นายชานัน ติรณะรัต)

ผู้อำนวยการกองจัดการคุณภาพน้ำ

.....

(นางสาวปรีญาพร สุวรรณเกษ)

อธิบดีกรมควบคุมมลพิษ

แผนที่แนบท้ายประกาศกรมควบคุมมลพิษ
เรื่อง กำหนดเขตคุณภาพน้ำทะเลเพื่อการนันทนาการ
พ.ศ. 2568
หาดนาจอมเทียน อำเภอสัตหีบ จังหวัดชลบุรี
หาดจอมเทียน อำเภอบางละมุง จังหวัดชลบุรี
Datum WGS1984 มาตราส่วน 1 : 45,000

Kilometers
0 2 4 6

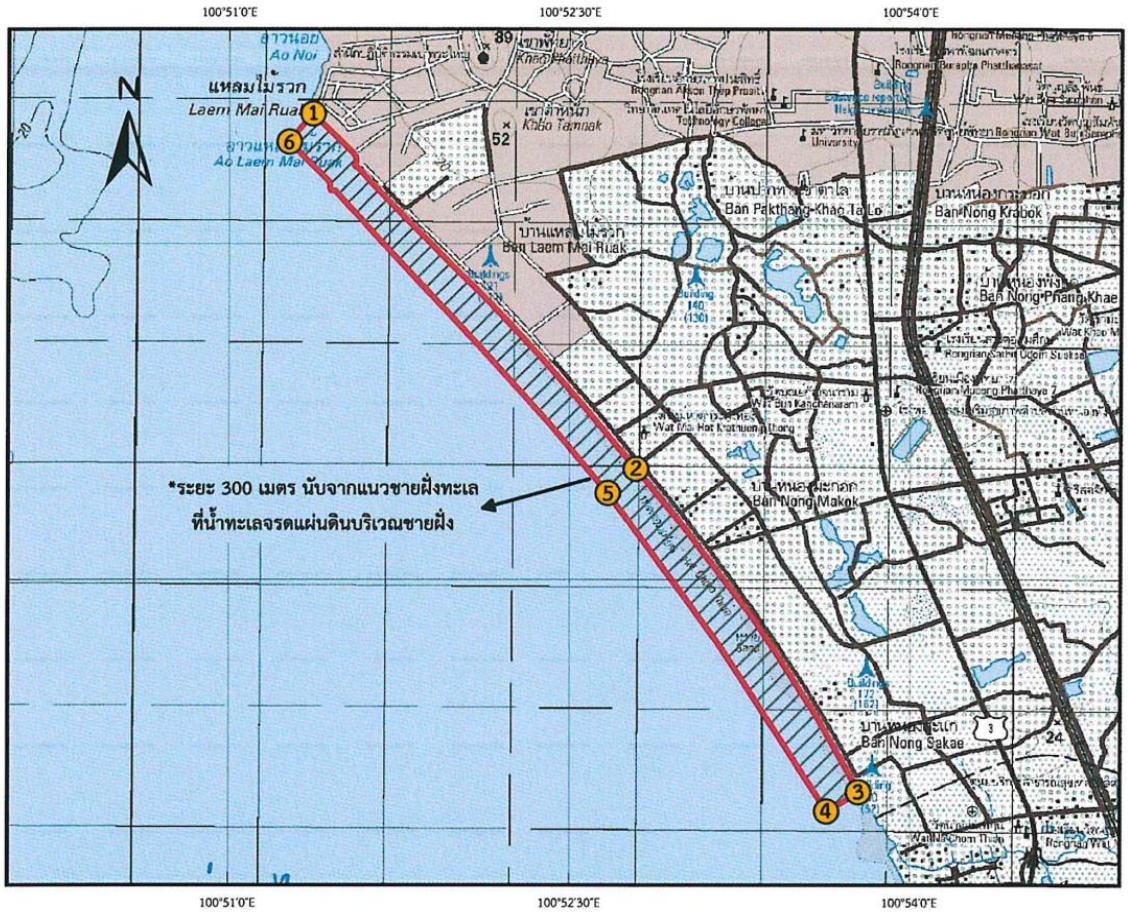

คำอธิบายสัญลักษณ์

พื้นที่คุณภาพน้ำทะเลเพื่อการนันทนาการ

พิกัดที่กำหนด

จุดที่ 1) ละติจูด 12° 54' 35.0" เหนือ ลองติจูด 100° 51' 22.2" ตะวันออก
จุดที่ 2) ละติจูด 12° 52' 59.8" เหนือ ลองติจูด 100° 52' 47.6" ตะวันออก
จุดที่ 3) ละติจูด 12° 51' 33.1" เหนือ ลองติจูด 100° 53' 46.6" ตะวันออก
จุดที่ 4) ละติจูด 12° 51' 27.9" เหนือ ลองติจูด 100° 53' 38.1" ตะวันออก
จุดที่ 5) ละติจูด 12° 52' 53.3" เหนือ ลองติจูด 100° 52' 40.2" ตะวันออก
จุดที่ 6) ละติจูด 12° 54' 27.4" เหนือ ลองติจูด 100° 51' 16.0" ตะวันออก

.....
(นายชานัน ติรณะรัต)
ผู้อำนวยการกองจัดการคุณภาพน้ำ

.....
(นางสาวปรีญาพร สุวรรณเกษ)
อธิบดีกรมควบคุมมลพิษ

แผนที่ท้ายประกาศกรมควบคุมมลพิษ

เรื่อง กำหนดเขตคุณภาพน้ำทะเลเพื่อการนันทนาการ

พ.ศ. 2568

หาดพัทยา อำเภอบางละมุง จังหวัดชลบุรี

Datum WGS1984 มาตราส่วน 1 : 24,000

0 — 1.25 — 2.5 Kilometers

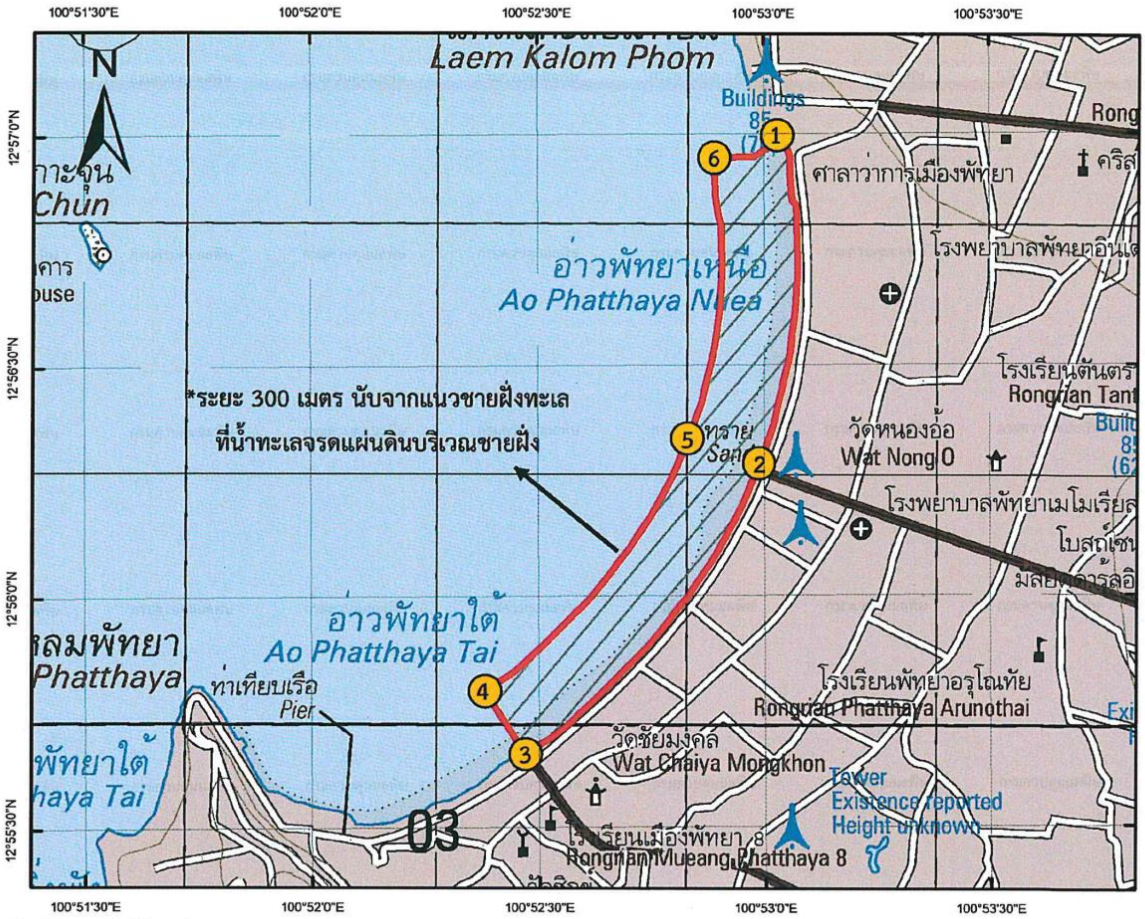

คำอธิบายสัญลักษณ์

พื้นที่คุณภาพน้ำทะเลเพื่อการนันทนาการ

พิกัดที่กำหนด

จุดที่ 1) ละติจูด 12° 56' 59.76"เหนือ ลองติจูด 100° 53' 01.58" ตะวันออก

จุดที่ 2) ละติจูด 12° 56' 17.18" เหนือ ลองติจูด 100° 52' 59.04" ตะวันออก

จุดที่ 3) ละติจูด 12° 55' 39.53" เหนือ ลองติจูด 100° 52' 27.90" ตะวันออก

จุดที่ 4) ละติจูด 12° 55' 47.74" เหนือ ลองติจูด 100° 52' 22.53" ตะวันออก

จุดที่ 5) ละติจูด 12° 56' 20.41" เหนือ ลองติจูด 100° 52' 49.54" ตะวันออก

จุดที่ 6) ละติจูด 12° 56' 56.92" เหนือ ลองติจูด 100° 52' 53.26" ตะวันออก

.....

(นายชานัน ติรณะรัต)

ผู้อำนวยการกองจัดการคุณภาพน้ำ

.....

(นางสาวปรีญาพร สุวรรณเกษ)

อธิบดีกรมควบคุมมลพิษ

แผนที่แนบท้ายประกาศกรมควบคุมมลพิษ
เรื่อง กำหนดเขตคุณภาพน้ำทะเลเพื่อการนันทนาการ
พ.ศ. 2568

หาดวงศ์อมาตย์ อำเภอบางละมุง จังหวัดชลบุรี

Datum WGS1984 มาตราส่วน 1 : 20000

Kilometers

0 0.75 1.5 2.25

คำอธิบายสัญลักษณ์

พื้นที่คุณภาพน้ำทะเลเพื่อการนันทนาการ

พิกัดที่กำหนด

จุดที่ 1) ละติจูด 12° 58' 03.7" เหนือ ลองติจูด 100° 52' 57.7" ตะวันออก
จุดที่ 2) ละติจูด 12° 57' 26.4" เหนือ ลองติจูด 100° 52' 60.0" ตะวันออก
จุดที่ 3) ละติจูด 12° 57' 32.3" เหนือ ลองติจูด 100° 52' 54.3" ตะวันออก
จุดที่ 4) ละติจูด 12° 57' 57.9" เหนือ ลองติจูด 100° 52' 49.7" ตะวันออก
จุดที่ 5) ละติจูด 12° 58' 17.9" เหนือ ลองติจูด 100° 53' 13.5" ตะวันออก
จุดที่ 6) ละติจูด 12° 58' 14.8" เหนือ ลองติจูด 100° 53' 09.3" ตะวันออก
จุดที่ 7) ละติจูด 12° 58' 22.7" เหนือ ลองติจูด 100° 53' 03.3" ตะวันออก
จุดที่ 8) ละติจูด 12° 58' 25.6" เหนือ ลองติจูด 100° 53' 07.3" ตะวันออก
จุดที่ 9) ละติจูด 12° 58' 29.5" เหนือ ลองติจูด 100° 53' 33.6" ตะวันออก
จุดที่ 10) ละติจูด 12° 58' 26.4" เหนือ ลองติจูด 100° 53' 31.2" ตะวันออก
จุดที่ 11) ละติจูด 12° 58' 32.3" เหนือ ลองติจูด 100° 53' 23.3" ตะวันออก
จุดที่ 12) ละติจูด 12° 58' 35.5" เหนือ ลองติจูด 100° 53' 25.7" ตะวันออก

.....

(นายชานัน ติรณะรัต)
ผู้อำนวยการกองจัดการคุณภาพน้ำ

.....

(นางสาวปรีญาพร สุวรรณเกษ)
อธิบดีกรมควบคุมมลพิษ

แผนที่แนบท้ายประกาศกรมควบคุมมลพิษ

เรื่อง กำหนดเขตคุณภาพน้ำทะเลเพื่อการนันทนาการ

พ.ศ. 2568

หาดบางแสน อำเภอเมืองชลบุรี จังหวัดชลบุรี

Datum WGS1984 มาตราส่วน 1 : 25,000

0 — 1.5 — 3 Kilometers

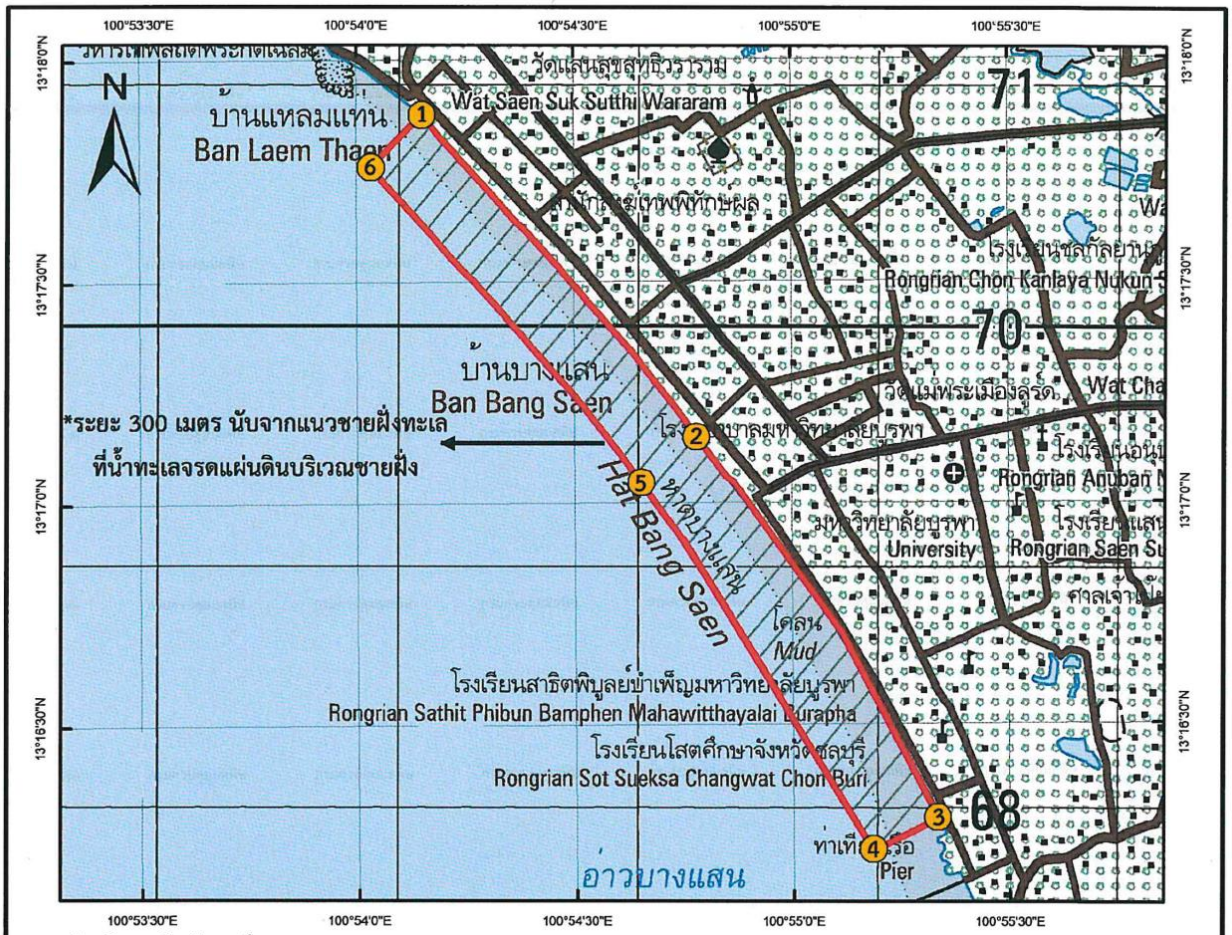

คำอธิบายสัญลักษณ์

พื้นที่คุณภาพน้ำทะเลเพื่อการนันทนาการ

พิกัดที่กำหนด

จุดที่ 1) ละติจูด 13° 17' 52.60" เหนือ ลองติจูด 100° 54' 08.87" ตะวันออก

จุดที่ 2) ละติจูด 13° 17' 09.00" เหนือ ลองติจูด 100° 54' 46.60" ตะวันออก

จุดที่ 3) ละติจูด 13° 16' 15.50" เหนือ ลองติจูด 100° 55' 21.10" ตะวันออก

จุดที่ 4) ละติจูด 13° 16' 12.00" เหนือ ลองติจูด 100° 55' 12.04" ตะวันออก

จุดที่ 5) ละติจูด 13° 17' 02.80" เหนือ ลองติจูด 100° 54' 38.90" ตะวันออก

จุดที่ 6) ละติจูด 13° 17' 45.60" เหนือ ลองติจูด 100° 54' 01.90" ตะวันออก

.....

(นายชานัน ติรณะรัต)

ผู้อำนวยการกองจัดการคุณภาพน้ำ

.....

(นางสาวปรีญาพร สุวรรณเกษ)

อธิบดีกรมควบคุมมลพิษ

แผนที่แนบท้ายประกาศกรมควบคุมมลพิษ

เรื่อง กำหนดเขตคุณภาพน้ำทะเลเพื่อการนันทนาการ

พ.ศ. 2568

หาดเจ้าสำราญ อำเภอเมืองเพชรบุรี จังหวัดเพชรบุรี

Datum WGS1984 มาตราส่วน 1 : 15,000

0 — 0.75 — 1.5 Kilometers

คำอธิบายสัญลักษณ์

พื้นที่คุณภาพน้ำทะเลเพื่อการนันทนาการ

พิกัดที่กำหนด

จุดที่ 1) ละติจูด 13° 00' 22.10" เหนือ ลองติจูด 100° 03' 59.40" ตะวันออก

จุดที่ 2) ละติจูด 13° 00' 14.40" เหนือ ลองติจูด 100° 03' 53.40" ตะวันออก

จุดที่ 3) ละติจูด 13° 00' 09.40" เหนือ ลองติจูด 100° 04' 01.90" ตะวันออก

จุดที่ 4) ละติจูด 13° 00' 17.30" เหนือ ลองติจูด 100° 04' 08.30" ตะวันออก

.....

(นายชานัน ติรณะรัต)

ผู้อำนวยการกองจัดการคุณภาพน้ำ

.....

(นางสาวปรีญาพร สุวรรณเกษ)

อธิบดีกรมควบคุมมลพิษ

แผนที่ท้ายประกาศกรมควบคุมมลพิษ

เรื่อง กำหนดเขตคุณภาพน้ำทะเลเพื่อการนันทนาการ

พ.ศ. 2568

หาดชะอำ อำเภอชะอำ จังหวัดเพชรบุรี

Datum WGS1984 มาตราส่วน 1 : 40,000

0 2 4 Kilometers

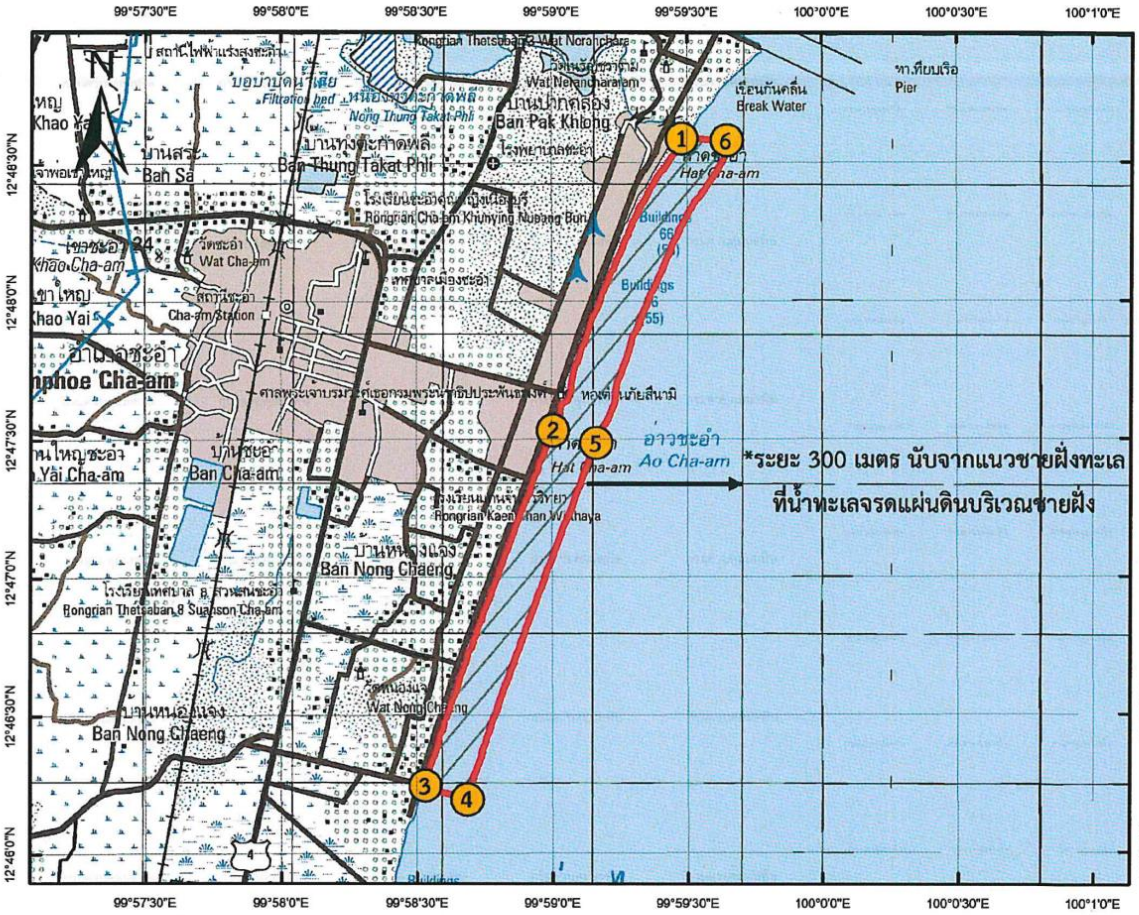

คำอธิบายสัญลักษณ์

พื้นที่คุณภาพน้ำทะเลเพื่อการนันทนาการ

พิกัดที่กำหนด

จุดที่ 1) ละติจูด 12° 48' 35.16" เหนือ ลองติจูด 99° 59' 28.81" ตะวันออก

จุดที่ 2) ละติจูด 12° 47' 31.89" เหนือ ลองติจูด 99° 59' 00.17" ตะวันออก

จุดที่ 3) ละติจูด 12° 46' 15.20" เหนือ ลองติจูด 99° 58' 30.90" ตะวันออก

จุดที่ 4) ละติจูด 12° 46' 12.00" เหนือ ลองติจูด 99° 58' 40.90" ตะวันออก

จุดที่ 5) ละติจูด 12° 47' 29.06" เหนือ ลองติจูด 99° 59' 09.78" ตะวันออก

จุดที่ 6) ละติจูด 12° 48' 34.83" เหนือ ลองติจูด 99° 59' 38.73" ตะวันออก

.....

(นายชานัน ติรณะรัต)

ผู้อำนวยการกองจัดการคุณภาพน้ำ

.....

(นางสาวปรีญาพร สุวรรณเกษ)

อธิบดีกรมควบคุมมลพิษ

แผนที่แนบท้ายประกาศกรมควบคุมมลพิษ

เรื่อง กำหนดเขตคุณภาพน้ำทะเลเพื่อการนันทนาการ

พ.ศ. 2568

หาดหัวหิน อำเภอหัวหิน จังหวัดประจวบคีรีขันธ์

Datum WGS1984 มาตราส่วน 1 : 50,000

Kilometers

0 2 4 6

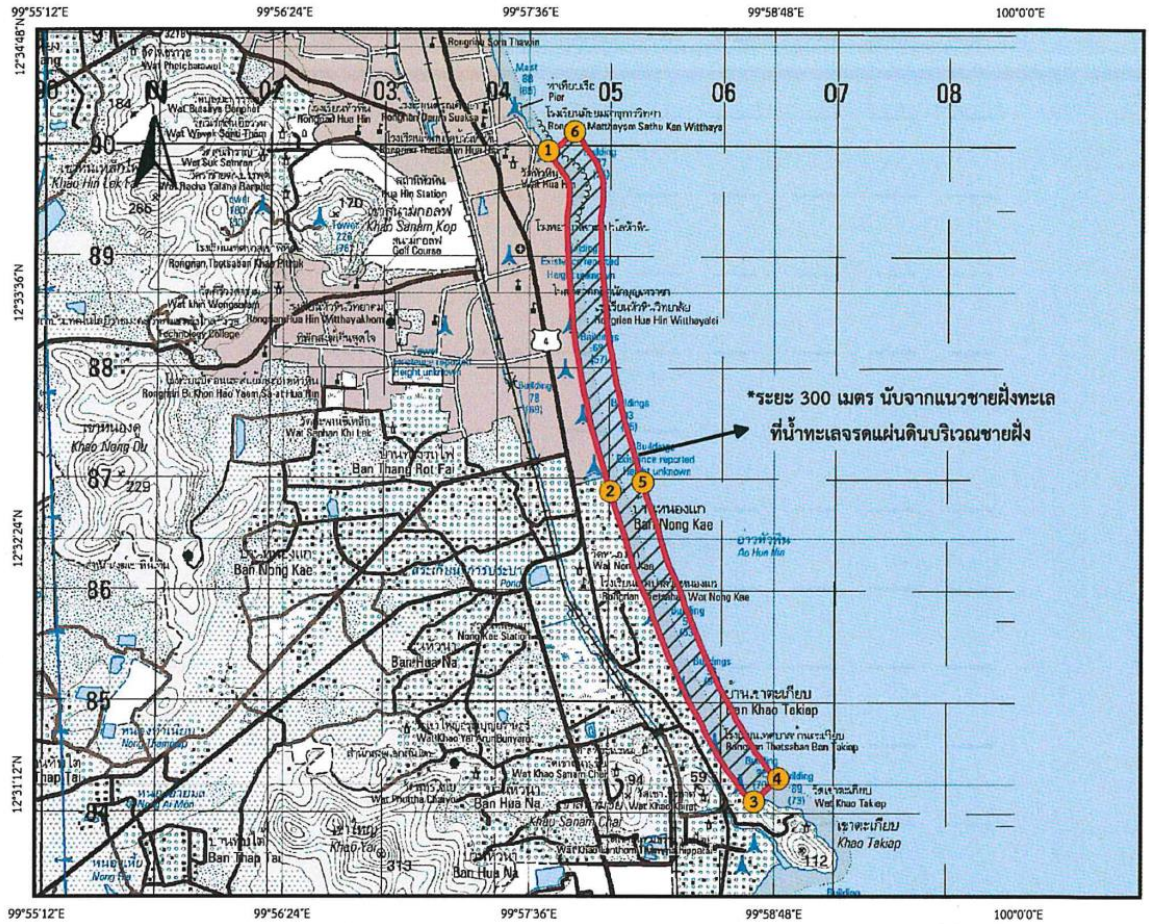

คำอธิบายสัญลักษณ์

พื้นที่คุณภาพน้ำทะเลเพื่อการนันทนาการ

พิกัดที่กำหนด

จุดที่ 1) ละติจูด 12° 34' 17.6" เหนือ ลองติจูด 99° 57' 41.4" ตะวันออก

จุดที่ 2) ละติจูด 12° 32' 37.9" เหนือ ลองติจูด 99° 57' 59.9" ตะวันออก

จุดที่ 3) ละติจูด 12° 31' 07.1" เหนือ ลองติจูด 99° 58' 42.1" ตะวันออก

จุดที่ 4) ละติจูด 12° 31 '13.9" เหนือ ลองติจูด 99° 58' 49.3" ตะวันออก

จุดที่ 5) ละติจูด 12° 32' 40.6" เหนือ ลองติจูด 99° 58' 09.5" ตะวันออก

จุดที่ 6) ละติจูด 12° 34' 23.3" เหนือ ลองติจูด 99° 57' 49.2" ตะวันออก

.....

(นายชานัน ติรณะรัต)

ผู้อำนวยการกองจัดการคุณภาพน้ำ

.....

(นางสาวปรีญาพร สุวรรณเกษ)

อธิบดีกรมควบคุมมลพิษ

แผนที่ท้ายประกาศกรมควบคุมมลพิษ

เรื่อง กำหนดเขตคุณภาพน้ำทะเลเพื่อการนันทนาการ

พ.ศ. 2568

หาดตะเกียบ อำเภอหัวหิน จังหวัดประจวบคีรีขันธ์

Datum WGS1984 มาตราส่วน 1 : 15,000

0 — 0.75 — 1.5 Kilometers

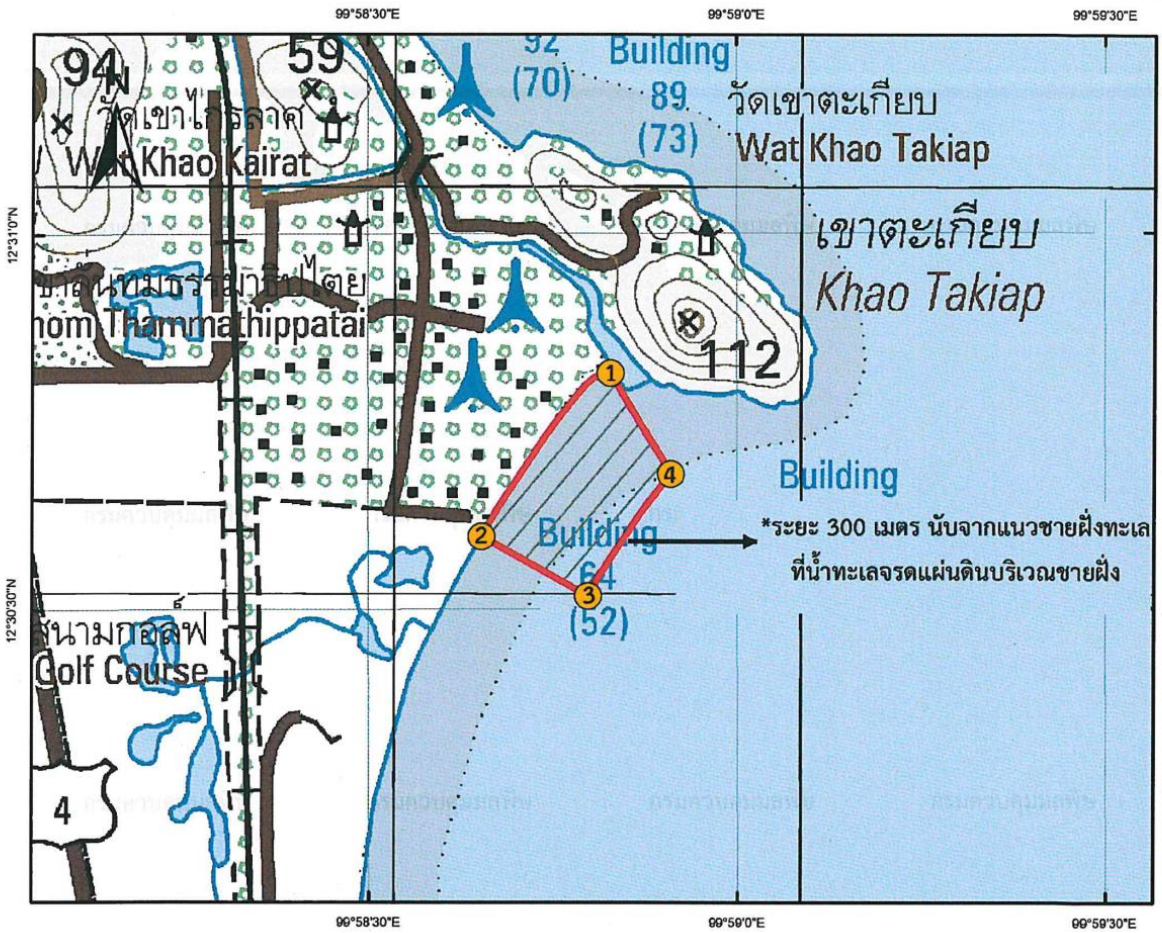

คำอธิบายสัญลักษณ์

พื้นที่คุณภาพน้ำทะเลเพื่อการนันทนาการ

พิกัดที่กำหนด

จุดที่ 1) ละติจูด 12° 30' 48.86" เหนือ ลองติจูด 99° 58' 49.81" ตะวันออก

จุดที่ 2) ละติจูด 12° 30' 35.81" เหนือ ลองติจูด 99° 58' 39.26" ตะวันออก

จุดที่ 3) ละติจูด 12° 30' 31.03" เหนือ ลองติจูด 99° 58' 47.92" ตะวันออก

จุดที่ 4) ละติจูด 12° 30' 40.77" เหนือ ลองติจูด 99° 58' 54.65" ตะวันออก

.....

(นายชานัน ติรณะรัต)

ผู้อำนวยการกองจัดการคุณภาพน้ำ

.....

(นางสาวปรีญาพร สุวรรณเกษ)

อธิบดีกรมควบคุมมลพิษ

แผนที่แนบท้ายประกาศกรมควบคุมมลพิษ
เรื่อง กำหนดเขตคุณภาพน้ำทะเลเพื่อการนันทนาการ
พ.ศ. 2568

หาดสวนสนประดิพัทธ์ อำเภอหัวหิน จังหวัดประจวบคีรีขันธ์

Datum WGS1984 มาตราส่วน 1 : 10,000

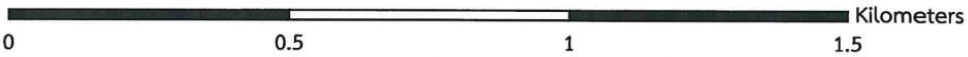

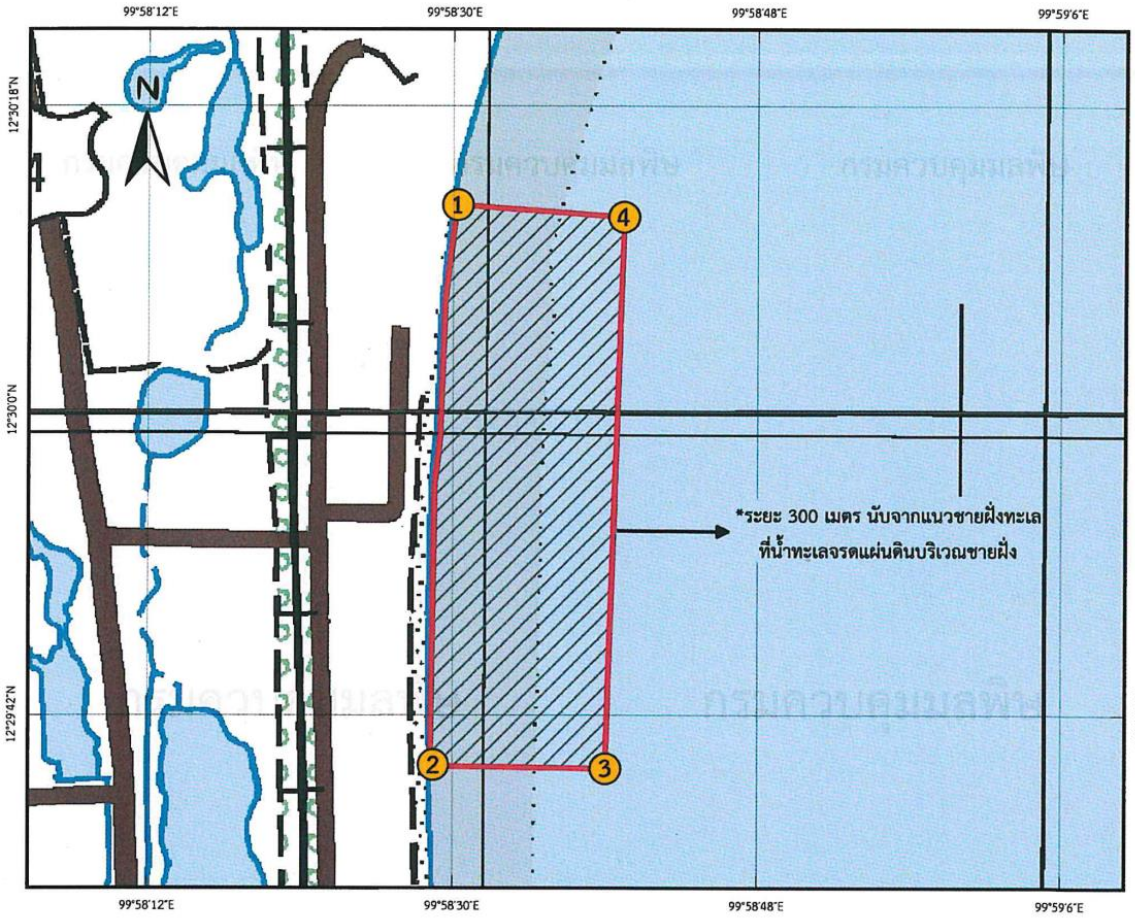

คำอธิบายสัญลักษณ์

พื้นที่คุณภาพน้ำทะเลเพื่อการนันทนาการ

พิกัดที่กำหนด

จุดที่ 1) ละติจูด 12° 30' 12.2" เหนือ ลองติจูด 99° 58' 30.2" ตะวันออก
จุดที่ 2) ละติจูด 12° 29' 39.1" เหนือ ลองติจูด 99° 58' 28.9" ตะวันออก
จุดที่ 3) ละติจูด 12° 29' 38.9" เหนือ ลองติจูด 99° 58' 39.1" ตะวันออก
จุดที่ 4) ละติจูด 12° 30' 11.5" เหนือ ลองติจูด 99° 58' 40.1" ตะวันออก

.....
(นายชานัน ติรณะรัต)
ผู้อำนวยการกองจัดการคุณภาพน้ำ

.....
(นางสาวปรีญาพร สุวรรณเกษ)
อธิบดีกรมควบคุมมลพิษ

แผนที่แนบท้ายประกาศกรมควบคุมมลพิษ

เรื่อง กำหนดเขตคุณภาพน้ำทะเลเพื่อการนันทนาการ

พ.ศ. 2568

หาดเขาเต่า อำเภอหัวหิน จังหวัดประจวบคีรีขันธ์

Datum WGS1984 มาตราส่วน 1 : 20,000

Kilometers

0 0.75 1.5 2.25

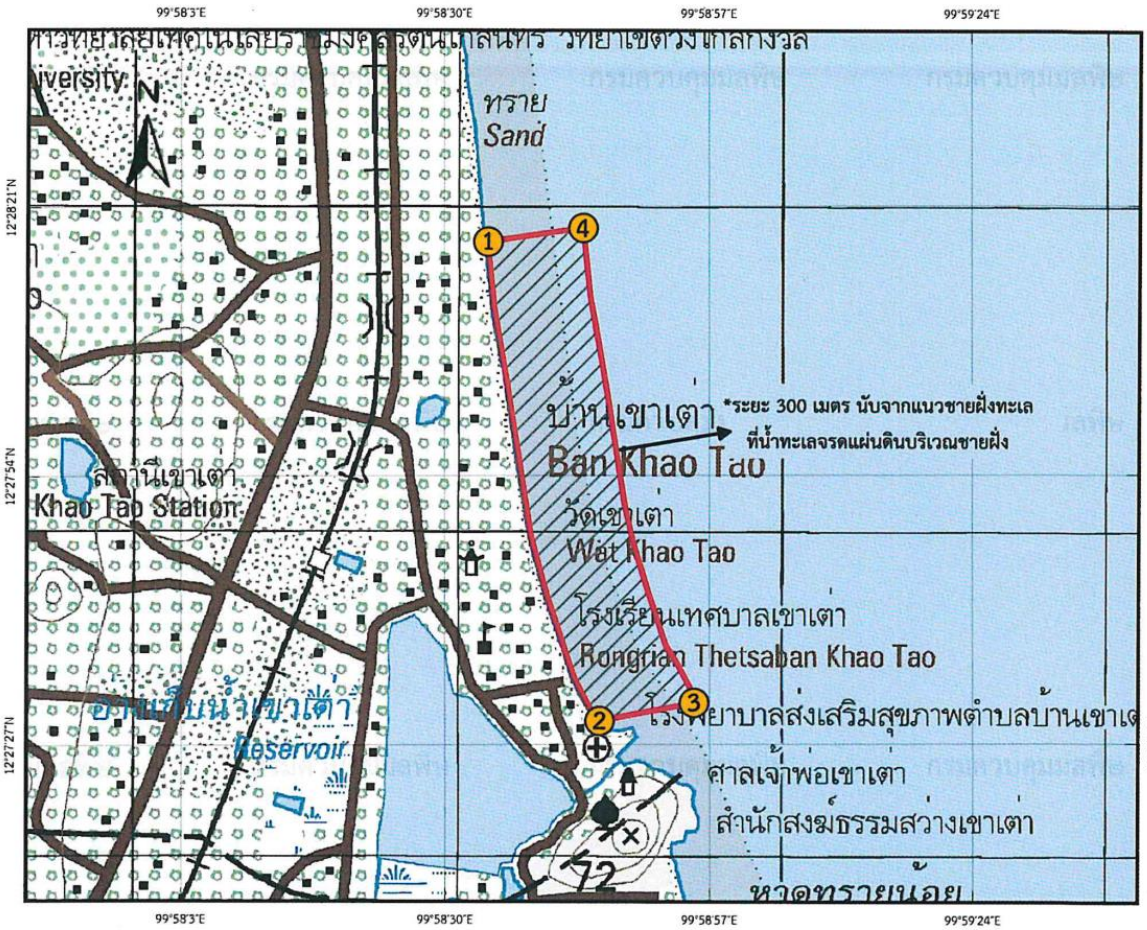

คำอธิบายสัญลักษณ์

พื้นที่คุณภาพน้ำทะเลเพื่อการนันทนาการ

พิกัดที่กำหนด

จุดที่ 1) ละติจูด 12° 28' 17.5" เหนือ ลองติจูด 99° 58' 34.5" ตะวันออก

จุดที่ 2) ละติจูด 12° 27' 29.4" เหนือ ลองติจูด 99° 58' 45.8" ตะวันออก

จุดที่ 3) ละติจูด 12° 27' 31.2" เหนือ ลองติจูด 99° 58' 55.5" ตะวันออก

จุดที่ 4) ละติจูด 12° 28' 18.8" เหนือ ลองติจูด 99° 58' 44.2" ตะวันออก

.....

(นายชานัน ติรณะรัต)

ผู้อำนวยการกองจัดการคุณภาพน้ำ

.....

(นางสาวปรีญาพร สุวรรณเกษ)

อธิบดีกรมควบคุมมลพิษ

แผนที่แนบท้ายประกาศกรมควบคุมมลพิษ

เรื่อง กำหนดเขตคุณภาพน้ำทะเลเพื่อการนันทนาการ

พ.ศ. 2568

หาดทรายน้อย อำเภอหัวหิน จังหวัดประจวบคีรีขันธ์

Datum WGS1984 มาตราส่วน 1 : 8,000

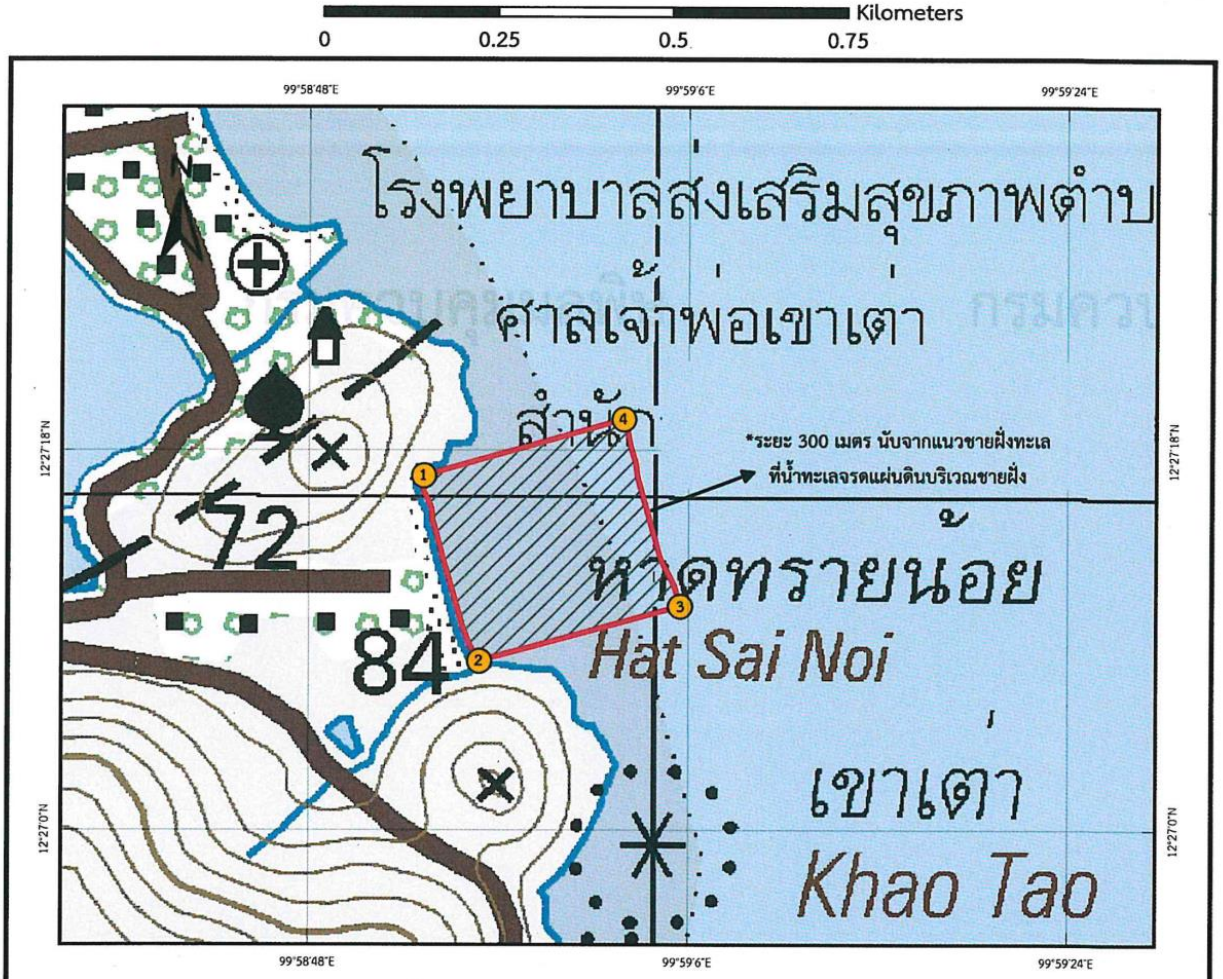

คำอธิบายสัญลักษณ์

พื้นที่คุณภาพน้ำทะเลเพื่อการนันทนาการ

พิกัดที่กำหนด

จุดที่ 1) ละติจูด 12° 27' 16.8" เหนือ ลองติจูด 99° 58' 53.5" ตะวันออก

จุดที่ 2) ละติจูด 12° 27' 08.0" เหนือ ลองติจูด 99° 58' 56.1" ตะวันออก

จุดที่ 3) ละติจูด 12° 27' 10.6" เหนือ ลองติจูด 99° 59' 05.6" ตะวันออก

จุดที่ 4) ละติจูด 12° 27' 19.5" เหนือ ลองติจูด 99° 59' 02.9" ตะวันออก

.....

(นายชานัน ติรณะรัต)

ผู้อำนวยการกองจัดการคุณภาพน้ำ

.....

(นางสาวปรีญาพร สุวรรณเกษ)

อธิบดีกรมควบคุมมลพิษ

แผนที่ท้ายประกาศกรมควบคุมมลพิษ

เรื่อง กำหนดเขตคุณภาพน้ำทะเลเพื่อการนันทนาการ

พ.ศ. 2568

หาดอ่าวประจวบ อำเภอเมืองประจวบคีรีขันธ์ จังหวัดประจวบคีรีขันธ์

Datum WGS1984 มาตราส่วน 1 : 15,000

0 — 0.75 — 1.5 Kilometers

คำอธิบายสัญลักษณ์

พื้นที่คุณภาพน้ำทะเลเพื่อการนันทนาการ

พิกัดที่กำหนด

จุดที่ 1) ละติจูด 11° 49' 48.40" เหนือ ลองติจูด 99° 48' 23.70" ตะวันออก

จุดที่ 2) ละติจูด 11° 49' 27.70" เหนือ ลองติจูด 99° 48' 09.20" ตะวันออก

จุดที่ 3) ละติจูด 11° 49' 08.38" เหนือ ลองติจูด 99° 48' 00.21" ตะวันออก

จุดที่ 4) ละติจูด 11° 49' 02.27" เหนือ ลองติจูด 99° 48' 07.93" ตะวันออก

จุดที่ 5) ละติจูด 11° 49' 22.50" เหนือ ลองติจูด 99° 48' 17.60" ตะวันออก

จุดที่ 6) ละติจูด 11° 49' 42.80" เหนือ ลองติจูด 99° 48' 31.70" ตะวันออก

.....

(นายชานัน ติรณะรัต)

ผู้อำนวยการกองจัดการคุณภาพน้ำ

.....

(นางสาวปรีญาพร สุวรรณเกษ)

อธิบดีกรมควบคุมมลพิษ

แผนที่ท้ายประกาศกรมควบคุมมลพิษ

เรื่อง กำหนดเขตคุณภาพน้ำทะเลเพื่อการนันทนาการ

พ.ศ. 2568

หาดอ่าวมะนาว อำเภอเมืองประจวบคีรีขันธ์ จังหวัดประจวบคีรีขันธ์

Datum WGS1984 มาตราส่วน 1 : 20,000

Kilometers

0 1 2

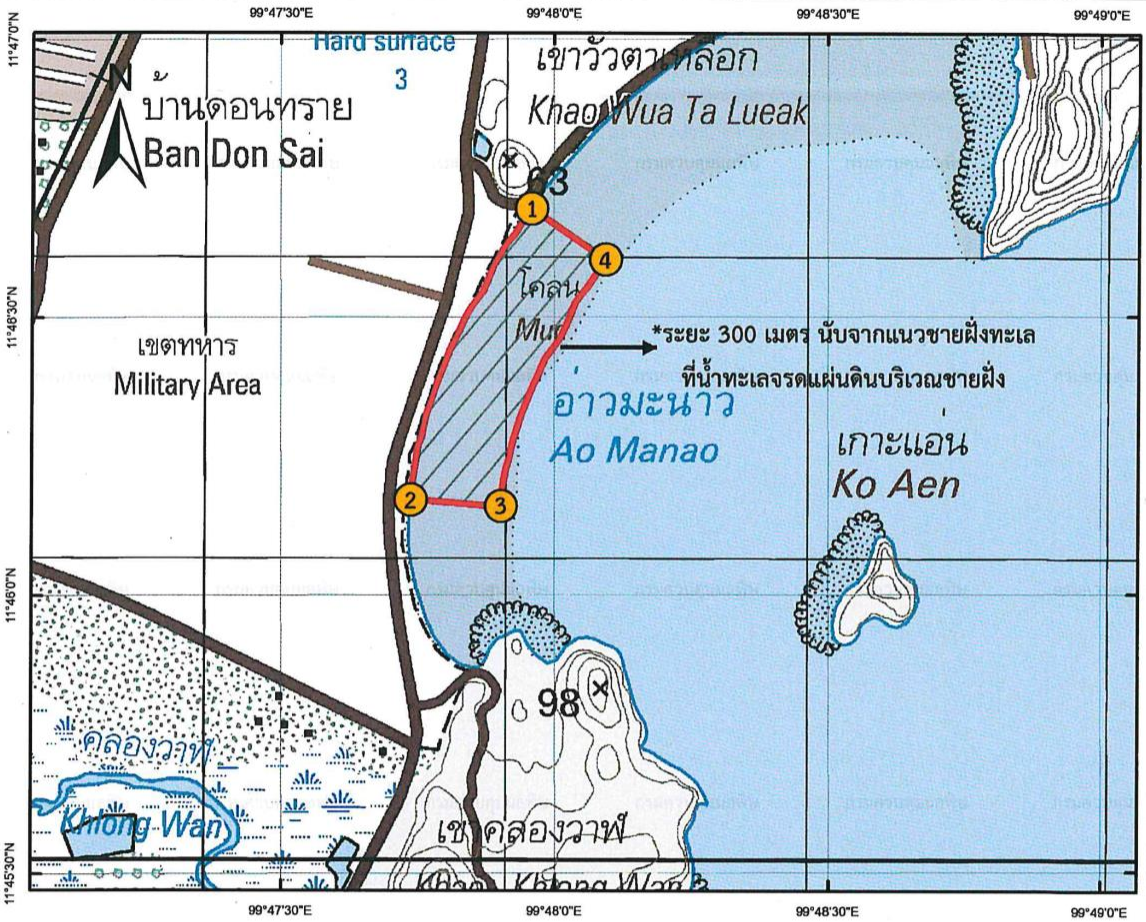

คำอธิบายสัญลักษณ์

พื้นที่คุณภาพน้ำทะเลเพื่อการนันทนาการ

พิกัดที่กำหนด

จุดที่ 1) ละติจูด 11° 46' 41.70" เหนือ ลองติจูด 99° 47' 57.44" ตะวันออก

จุดที่ 2) ละติจูด 11° 46' 10.80" เหนือ ลองติจูด 99° 47' 44.00" ตะวันออก

จุดที่ 3) ละติจูด 11° 46' 09.60" เหนือ ลองติจูด 99° 47' 53.70" ตะวันออก

จุดที่ 4) ละติจูด 11° 46' 36.14" เหนือ ลองติจูด 99° 48' 05.59" ตะวันออก

.....

(นายชานัน ติรณะรัต)

ผู้อำนวยการกองจัดการคุณภาพน้ำ

.....

(นางสาวปรีญาพร สุวรรณเกษ)

อธิบดีกรมควบคุมมลพิษ

แผนที่ท้ายประกาศกรมควบคุมมลพิษ

เรื่อง กำหนดเขตคุณภาพน้ำทะเลเพื่อการนันทนาการ

พ.ศ. 2568

หาดบ้านกรูด อำเภอบางสะพาน จังหวัดประจวบคีรีขันธ์

Datum WGS1984 มาตราส่วน 1 : 40,000

0 2 4 Kilometers

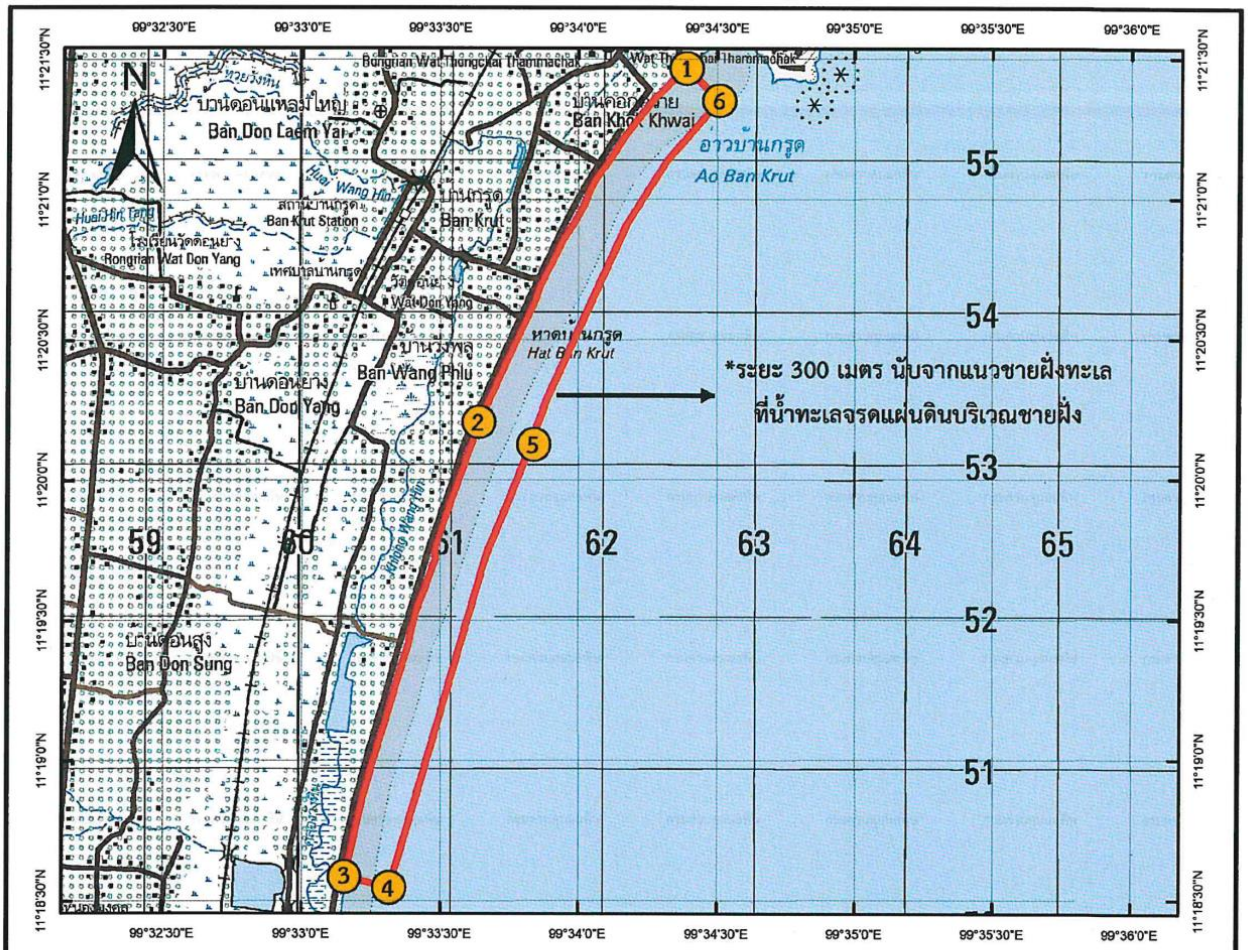

คำอธิบายสัญลักษณ์

พื้นที่คุณภาพน้ำทะเลเพื่อการนันทนาการ

พิกัดที่กำหนด

จุดที่ 1) ละติจูด 11° 21' 28.09" เหนือ ลองติจูด 99° 34' 23.43" ตะวันออก

จุดที่ 2) ละติจูด 11° 20' 12.40" เหนือ ลองติจูด 99° 33' 38.40" ตะวันออก

จุดที่ 3) ละติจูด 11° 18' 35.23" เหนือ ลองติจูด 99° 33' 09.36" ตะวันออก

จุดที่ 4) ละติจูด 11° 18' 32.87" เหนือ ลองติจูด 99° 33' 18.92" ตะวันออก

จุดที่ 5) ละติจูด 11° 20' 07.60" เหนือ ลองติจูด 99° 33' 50.40" ตะวันออก

จุดที่ 6) ละติจูด 11° 21' 21.11" เหนือ ลองติจูด 99° 34' 34.13" ตะวันออก

.....

(นายชานัน ติรณะรัต)

ผู้อำนวยการกองจัดการคุณภาพน้ำ

.....

(นางสาวปรีญาพร สุวรรณเกษ)

อธิบดีกรมควบคุมมลพิษ

แผนที่ท้ายประกาศกรมควบคุมมลพิษ

เรื่อง กำหนดเขตคุณภาพน้ำทะเลเพื่อการนันทนาการ

พ.ศ. 2568

หาดภราดรภาพ อำเภอเมืองชุมพร จังหวัดชุมพร

Datum WGS1984 มาตราส่วน 1 : 20,000

0 — 1.25 — 2.5 Kilometers

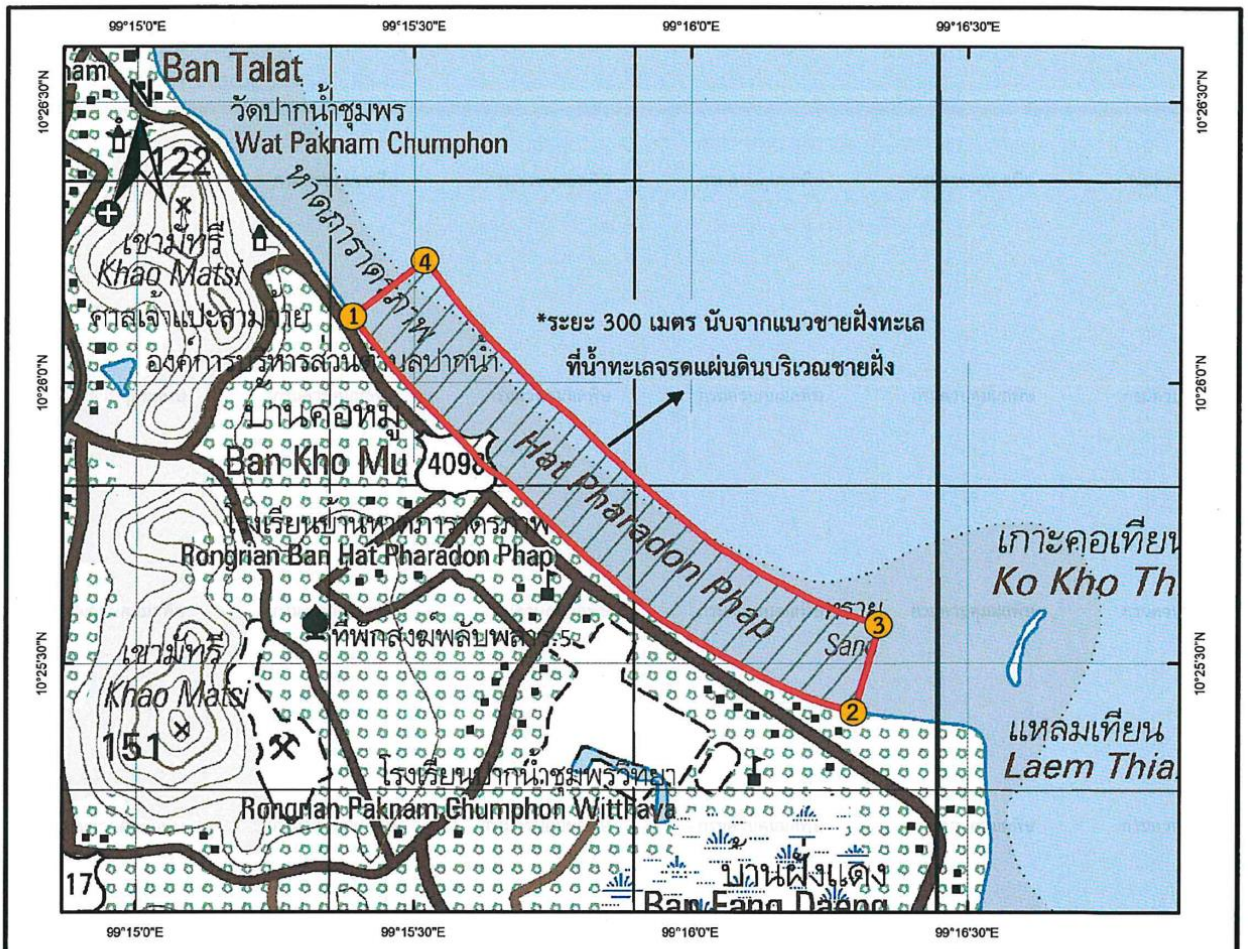

คำอธิบายสัญลักษณ์

พื้นที่คุณภาพน้ำทะเลเพื่อการนันทนาการ

พิกัดที่กำหนด

จุดที่ 1) ละติจูด 10° 26' 07.30" เหนือ ลองติจูด 99° 15' 23.40" ตะวันออก

จุดที่ 2) ละติจูด 10° 25' 25.10" เหนือ ลองติจูด 99° 16' 17.30" ตะวันออก

จุดที่ 3) ละติจูด 10° 25' 34.30" เหนือ ลองติจูด 99° 16' 20.10" ตะวันออก

จุดที่ 4) ละติจูด 10° 26' 13.40" เหนือ ลองติจูด 99° 15' 31.20" ตะวันออก

.....

(นายชานัน ติรณะรัต)

ผู้อำนวยการกองจัดการคุณภาพน้ำ

.....

(นางสาวปรีญาพร สุวรรณเกษ)

อธิบดีกรมควบคุมมลพิษ

แผนที่แนบท้ายประกาศกรมควบคุมมลพิษ

เรื่อง กำหนดเขตคุณภาพน้ำทะเลเพื่อการนันทนาการ

พ.ศ. 2568

หาดทรายรี อำเภอเมืองชุมพร จังหวัดชุมพร

Datum WGS1984 มาตราส่วน 1 : 8,000

Kilometers

0 0.25 0.5 0.75

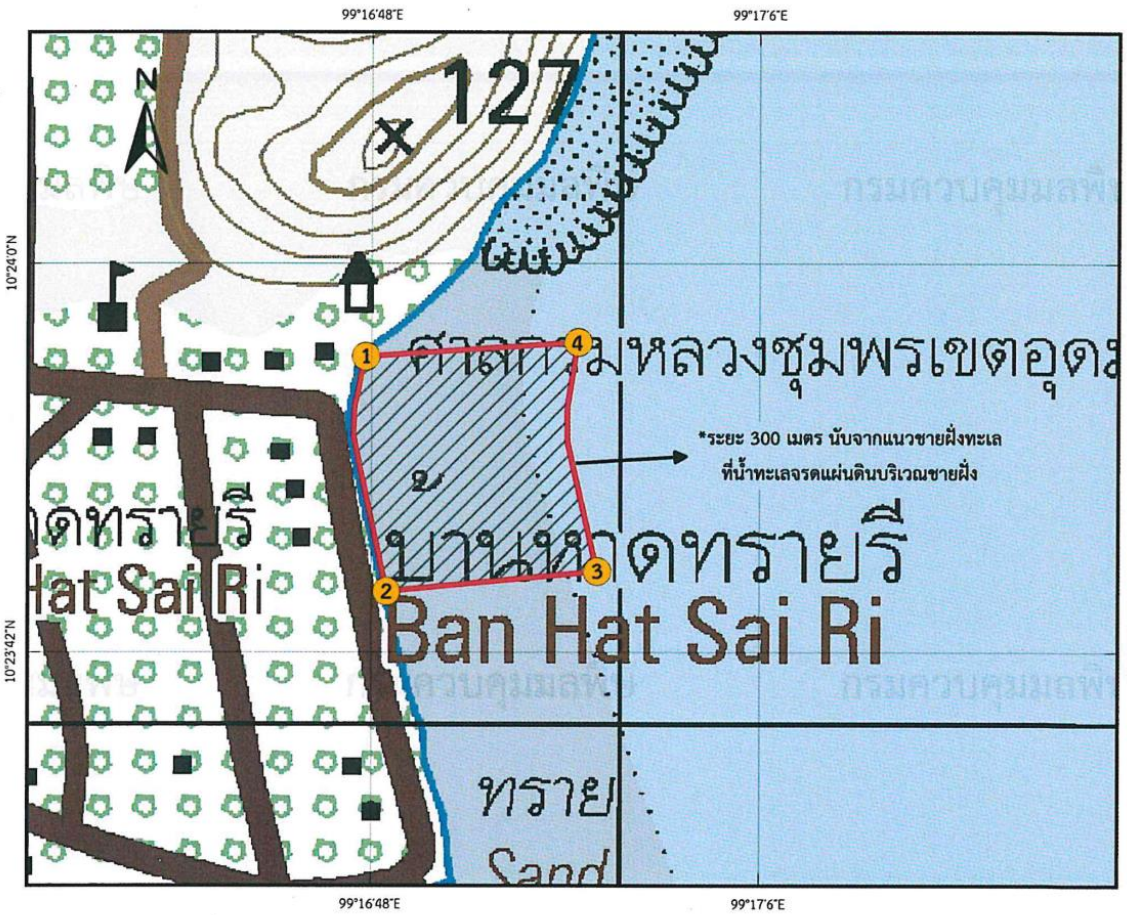

คำอธิบายสัญลักษณ์

พื้นที่คุณภาพน้ำทะเลเพื่อการนันทนาการ

พิกัดที่กำหนด

จุดที่ 1) ละติจูด 10° 23' 55.7" เหนือ ลองติจูด 99° 16' 47.7" ตะวันออก

จุดที่ 2) ละติจูด 10° 23' 44.8" เหนือ ลองติจูด 99° 16' 48.7" ตะวันออก

จุดที่ 3) ละติจูด 10° 23' 45.7" เหนือ ลองติจูด 99° 16' 58.5" ตะวันออก

จุดที่ 4) ละติจูด 10° 23' 56.4" เหนือ ลองติจูด 99° 16' 57.6" ตะวันออก

.....

(นายชานัน ติรณะรัต)

ผู้อำนวยการกองจัดการคุณภาพน้ำ

.....

(นางสาวปรีญาพร สุวรรณเกษ)

อธิบดีกรมควบคุมมลพิษ

แผนที่แนบท้ายประกาศกรมควบคุมมลพิษ
เรื่อง กำหนดเขตคุณภาพน้ำทะเลเพื่อการนันทนาการ
พ.ศ. 2568

หาดคอเขา อำเภอขนอม จังหวัดนครศรีธรรมราช

Datum WGS1984 มาตราส่วน 1 : 8,000

Kilometers
0 0.3 0.6 0.9

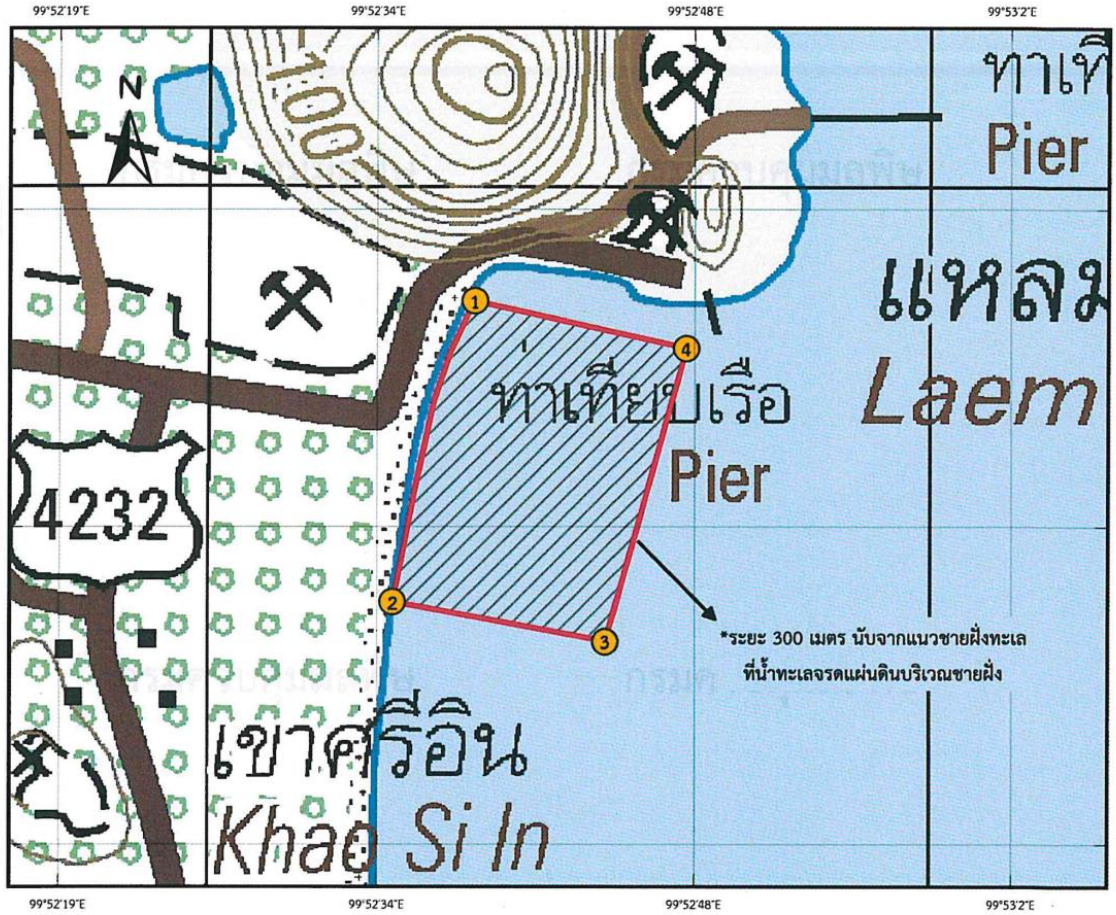

คำอธิบายสัญลักษณ์

พื้นที่คุณภาพน้ำทะเลเพื่อการนันทนาการ

พิกัดที่กำหนด

จุดที่ 1) ละติจูด 9° 12' 24.7" เหนือ ลองติจูด 99° 52' 38.0" ตะวันออก
จุดที่ 2) ละติจูด 9° 12' 11.0" เหนือ ลองติจูด 99° 52' 34.3" ตะวันออก
จุดที่ 3) ละติจูด 9° 12' 09.2" เหนือ ลองติจูด 99° 52' 44.0" ตะวันออก
จุดที่ 4) ละติจูด 9° 12' 22.5" เหนือ ลองติจูด 99° 52' 47.6" ตะวันออก

.....
(นายชานัน ติรณะรัต)
ผู้อำนวยการกองจัดการคุณภาพน้ำ

.....
(นางสาวปรีญาพร สุวรรณเกษ)
อธิบดีกรมควบคุมมลพิษ

แผนที่แนบท้ายประกาศกรมควบคุมมลพิษ

เรื่อง กำหนดเขตคุณภาพน้ำทะเลเพื่อการนันทนาการ

พ.ศ. 2568

หาดบ่อนนท์ - หาดท่าสูงบน อำเภอท่าศาลา จังหวัดนครศรีธรรมราช

Datum WGS1984 มาตราส่วน 1 : 20,000

0 0.75 1.5 2.25 Kilometers

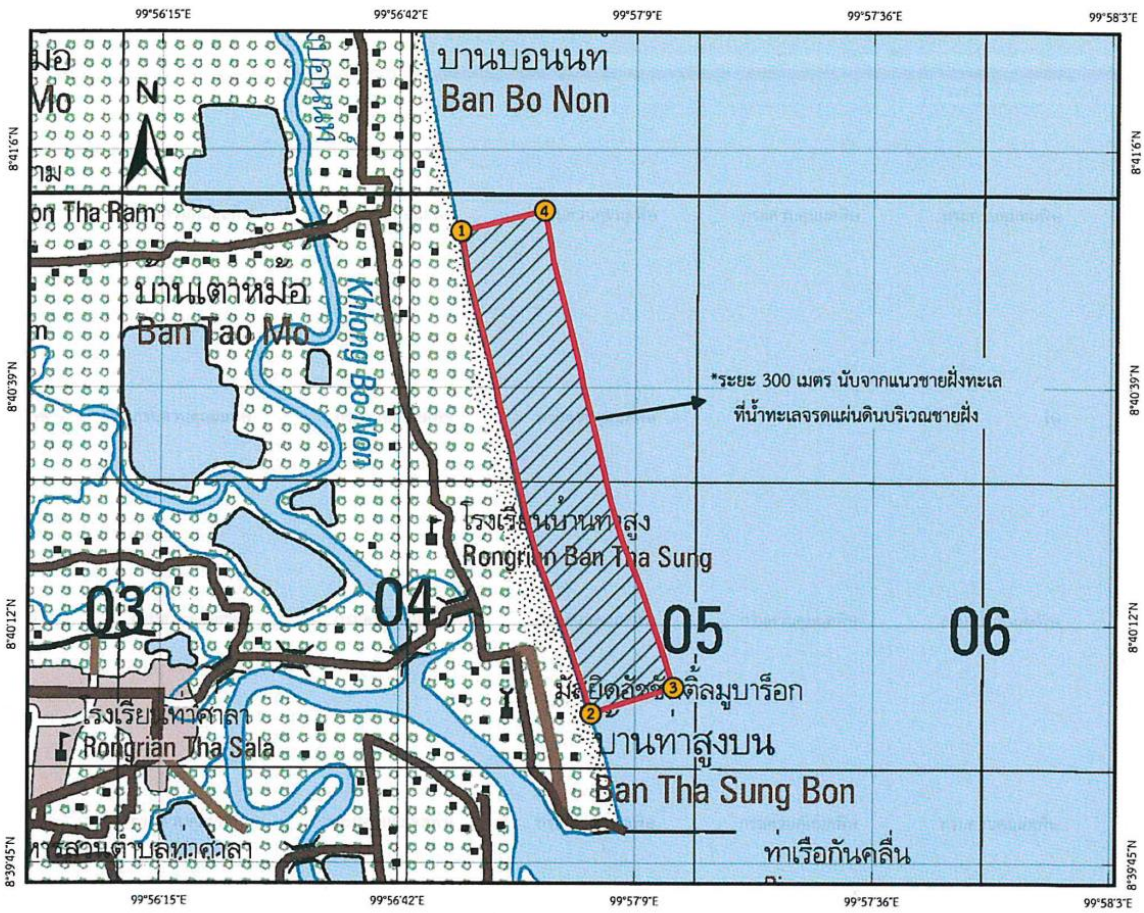

คำอธิบายสัญลักษณ์

พื้นที่คุณภาพน้ำทะเลเพื่อการนันทนาการ

พิกัดที่กำหนด

จุดที่ 1) ละติจูด 8° 40' 56.8" เหนือ ลองติจูด 99° 56' 49.1" ตะวันออก

จุดที่ 2) ละติจูด 8° 40' 02.0" เหนือ ลองติจูด 99° 57' 04.0" ตะวันออก

จุดที่ 3) ละติจูด 8° 40' 05.0" เหนือ ลองติจูด 99° 57' 13.4" ตะวันออก

จุดที่ 4) ละติจูด 8° 40' 59.1" เหนือ ลองติจูด 99° 56' 58.6" ตะวันออก

.....

(นายชานัน ติรณะรัต)

ผู้อำนวยการกองจัดการคุณภาพน้ำ

.....

(นางสาวปรีญาพร สุวรรณเกษ)

อธิบดีกรมควบคุมมลพิษ

แผนที่ท้ายประกาศกรมควบคุมมลพิษ

เรื่อง กำหนดเขตคุณภาพน้ำทะเลเพื่อการนันทนาการ

พ.ศ. 2568

หาดมหาราช อำเภอสทิงพระ จังหวัดสงขลา

Datum WGS1984 มาตราส่วน 1 : 15,000

0 — 0.75 — 1.5 Kilometers

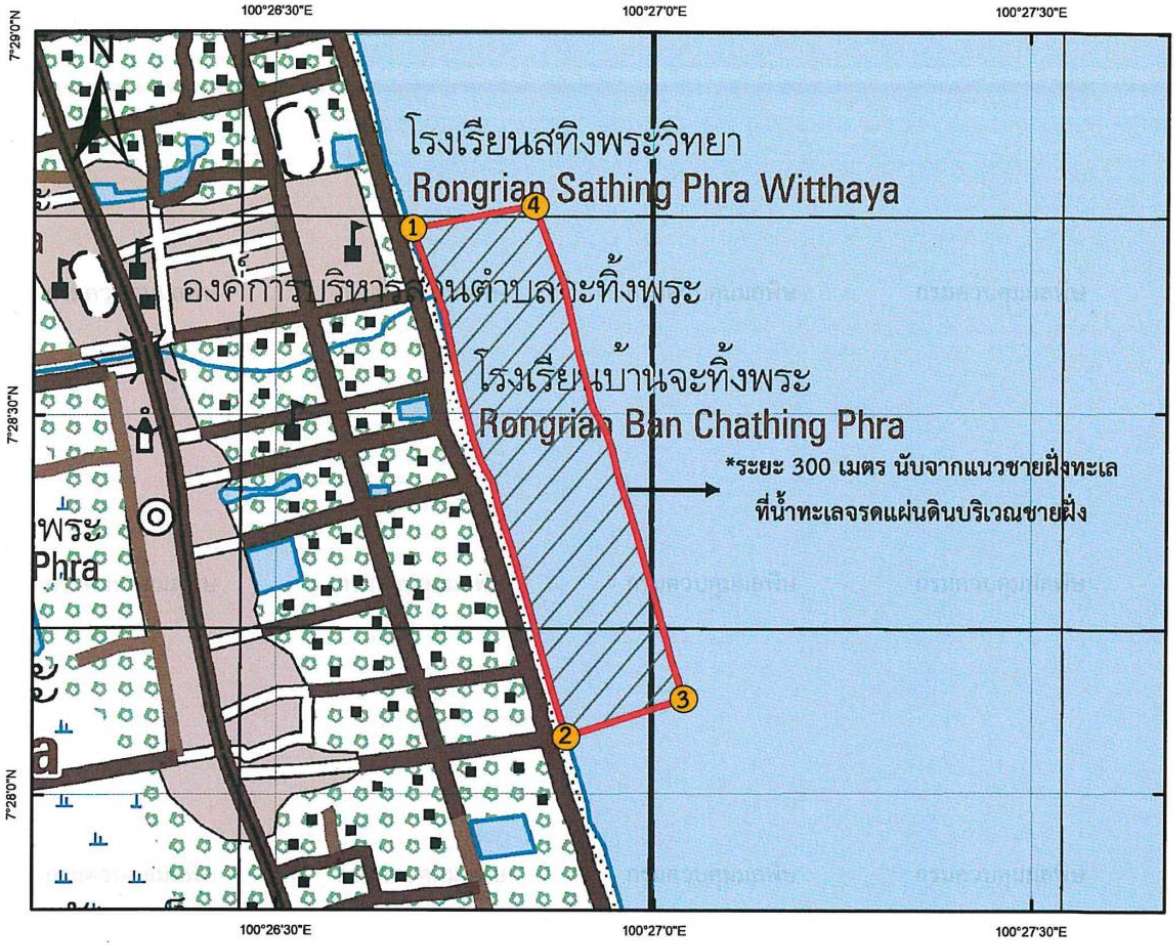

คำอธิบายสัญลักษณ์

พื้นที่คุณภาพน้ำทะเลเพื่อการนันทนาการ

พิกัดที่กำหนด

จุดที่ 1) ละติจูด 7° 28' 44.70" เหนือ ลองติจูด 100° 26' 40.80" ตะวันออก

จุดที่ 2) ละติจูด 7° 28' 04.49" เหนือ ลองติจูด 100° 26' 53.03" ตะวันออก

จุดที่ 3) ละติจูด 7° 28' 07.45" เหนือ ลองติจูด 100° 27' 02.33" ตะวันออก

จุดที่ 4) ละติจูด 7° 28' 46.60" เหนือ ลองติจูด 100° 26' 50.60" ตะวันออก

.....

(นายชานัน ติรณะรัต)

ผู้อำนวยการกองจัดการคุณภาพน้ำ

.....

(นางสาวปรีญาพร สุวรรณเกษ)

อธิบดีกรมควบคุมมลพิษ

แผนที่ท้ายประกาศกรมควบคุมมลพิษ

เรื่อง กำหนดเขตคุณภาพน้ำทะเลเพื่อการนันทนาการ

พ.ศ. 2568

หาดม่วงงาม อำเภอสิงหนคร จังหวัดสงขลา

Datum WGS1984 มาตราส่วน 1 : 15,000

0 — 0.75 — 1.5 Kilometers

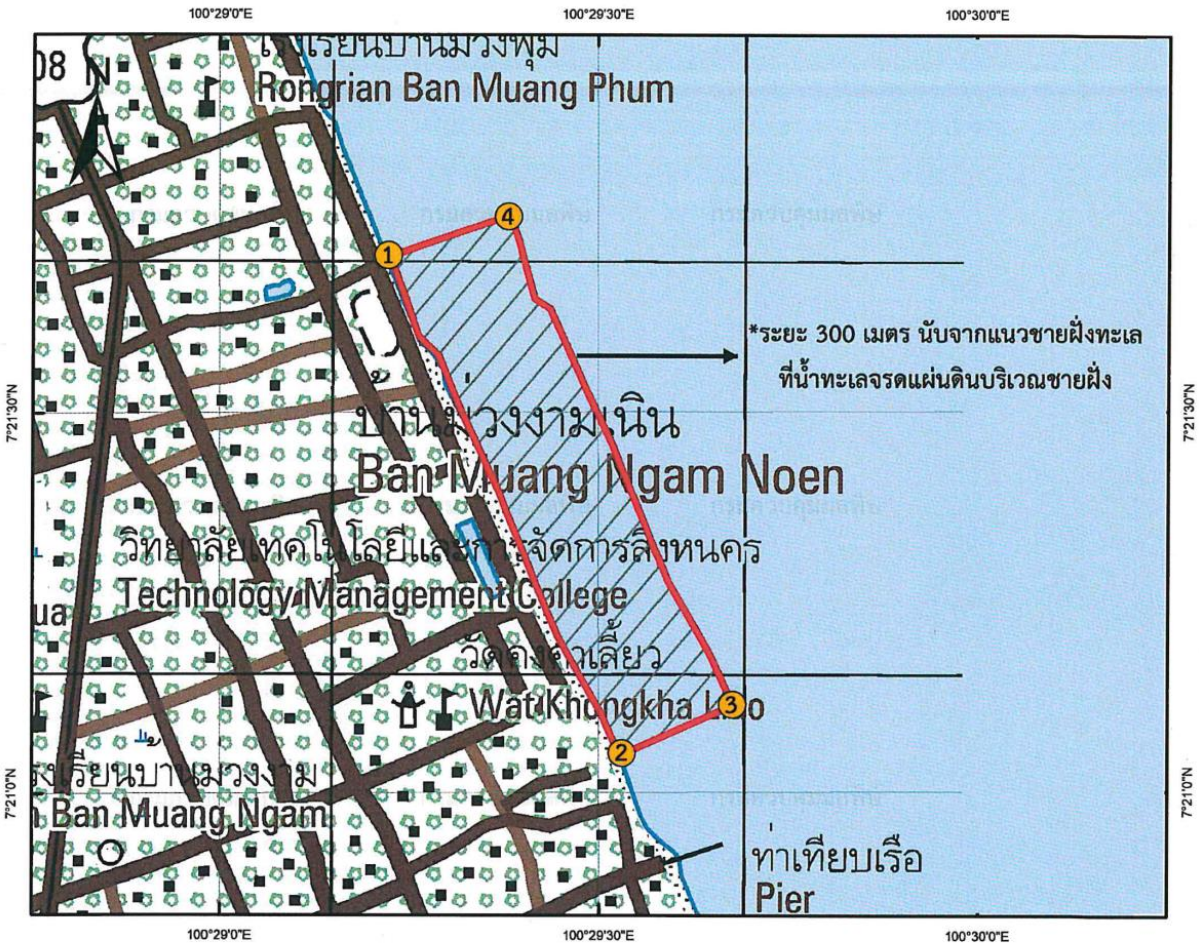

คำอธิบายสัญลักษณ์

พื้นที่คุณภาพน้ำทะเลเพื่อการนันทนาการ

พิกัดที่กำหนด

จุดที่ 1) ละติจูด 7° 21' 42.40" เหนือ ลองติจูด 100° 29' 13.40" ตะวันออก

จุดที่ 2) ละติจูด 7° 21' 03.00" เหนือ ลองติจูด 100° 29' 31.80" ตะวันออก

จุดที่ 3) ละติจูด 7° 21' 07.00" เหนือ ลองติจูด 100° 29' 40.50" ตะวันออก

จุดที่ 4) ละติจูด 7° 21' 45.50" เหนือ ลองติจูด 100° 29' 22.90" ตะวันออก

.....

(นายชานัน ติรณะรัต)

ผู้อำนวยการกองจัดการคุณภาพน้ำ

.....

(นางสาวปรีญาพร สุวรรณเกษ)

อธิบดีกรมควบคุมมลพิษ

แผนที่ท้ายประกาศกรมควบคุมมลพิษ

เรื่อง กำหนดเขตคุณภาพน้ำทะเลเพื่อการนันทนาการ

พ.ศ. 2568

หาดสมิหลา - หาดชลาทัศน์ อำเภอเมืองสงขลา จังหวัดสงขลา

Datum WGS1984 มาตราส่วน 1 : 24,000

0 — 1.25 — 2.5 Kilometers

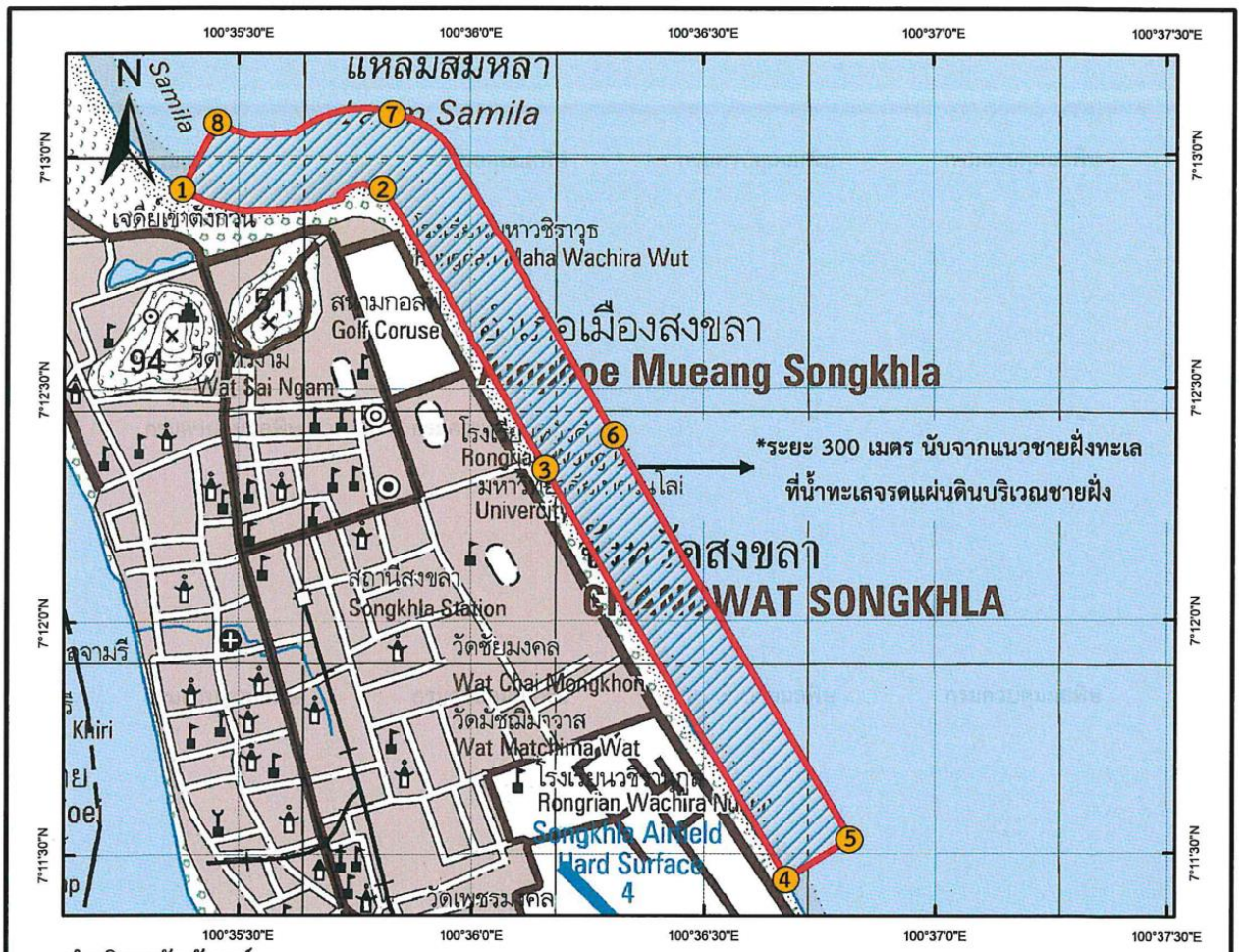

คำอธิบายสัญลักษณ์

พื้นที่คุณภาพน้ำทะเลเพื่อการนันทนาการ

พิกัดที่กำหนด

จุดที่ 1) ละติจูด 7° 12' 55.78" เหนือ ลองติจูด 100° 35' 22.62" ตะวันออก

จุดที่ 2) ละติจูด 7° 12' 55.79" เหนือ ลองติจูด 100° 35' 48.50" ตะวันออก

จุดที่ 3) ละติจูด 7° 12' 19.70" เหนือ ลองติจูด 100° 36' 09.60" ตะวันออก

จุดที่ 4) ละติจูด 7° 11' 26.67" เหนือ ลองติจูด 100° 36' 40.47" ตะวันออก

จุดที่ 5) ละติจูด 7° 11' 31.79" เหนือ ลองติจูด 100° 36' 48.77" ตะวันออก

จุดที่ 6) ละติจูด 7° 12' 24.10" เหนือ ลองติจูด 100° 36' 18.60" ตะวันออก

จุดที่ 7) ละติจูด 7° 13' 05.45" เหนือ ลองติจูด 100° 35' 49.68" ตะวันออก

จุดที่ 8) ละติจูด 7° 13' 04.39" เหนือ ลองติจูด 100° 35' 27.18" ตะวันออก

.....

(นายชานัน ติรณะรัต)

ผู้อำนวยการกองจัดการคุณภาพน้ำ

.....

(นางสาวปรีญาพร สุวรรณเกษ)

อธิบดีกรมควบคุมมลพิษ

แผนที่ท้ายประกาศกรมควบคุมมลพิษ

เรื่อง กำหนดเขตคุณภาพน้ำทะเลเพื่อการนันทนาการ

พ.ศ. 2568

หาดบางสัก อำเภอตะกั่วป่า จังหวัดพังงา

Datum WGS1984 มาตราส่วน 1 : 30,000

Kilometers

0 1.5 3

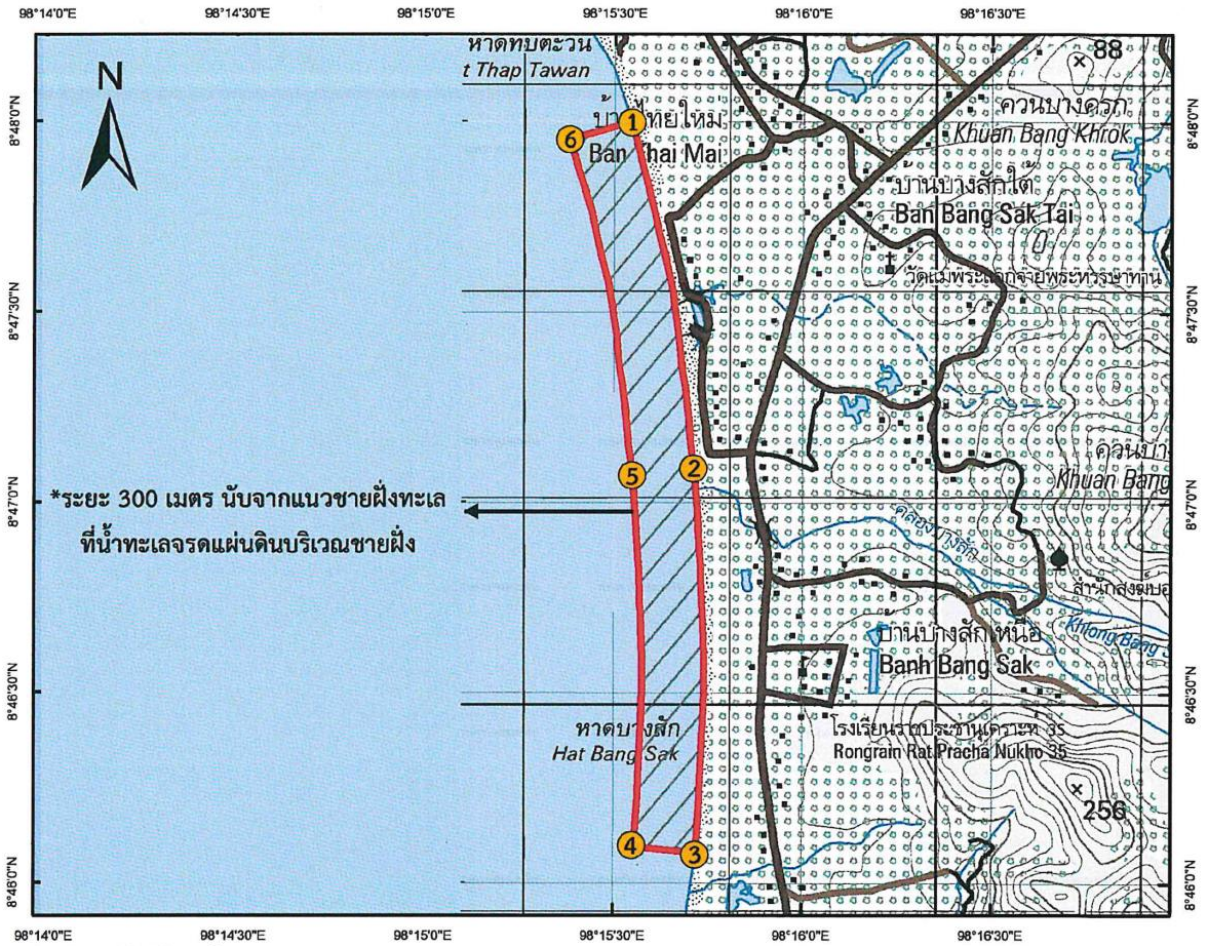

คำอธิบายสัญลักษณ์

พื้นที่คุณภาพน้ำทะเลเพื่อการนันทนาการ

พิกัดที่กำหนด

จุดที่ 1) ละติจูด 8° 48' 00.10" เหนือ ลองติจูด 98° 15' 32.80" ตะวันออก

จุดที่ 2) ละติจูด 8° 47' 05.34" เหนือ ลองติจูด 98° 15' 42.84" ตะวันออก

จุดที่ 3) ละติจูด 8° 46' 04.50" เหนือ ลองติจูด 98° 15' 43.10" ตะวันออก

จุดที่ 4) ละติจูด 8° 46' 06.00" เหนือ ลองติจูด 98° 15' 33.00" ตะวันออก

จุดที่ 5) ละติจูด 8° 47' 04.24" เหนือ ลองติจูด 98° 15' 33.09" ตะวันออก

จุดที่ 6) ละติจูด 8° 47' 57.20" เหนือ ลองติจูด 98° 15' 22.90" ตะวันออก

.....

(นายชานัน ติรณะรัต)

ผู้อำนวยการกองจัดการคุณภาพน้ำ

.....

(นางสาวปรีญาพร สุวรรณเกษ)

อธิบดีกรมควบคุมมลพิษ

แผนที่แนบท้ายประกาศกรมควบคุมมลพิษ

เรื่อง กำหนดเขตคุณภาพน้ำทะเลเพื่อการนันทนาการ

พ.ศ. 2568

หาดปากวีป - หาดไวท์แซนด์ อำเภอตะกั่วป่า จังหวัดพังงา

Datum WGS1984 มาตราส่วน 1 : 30,000

Kilometers

0 1 2 3

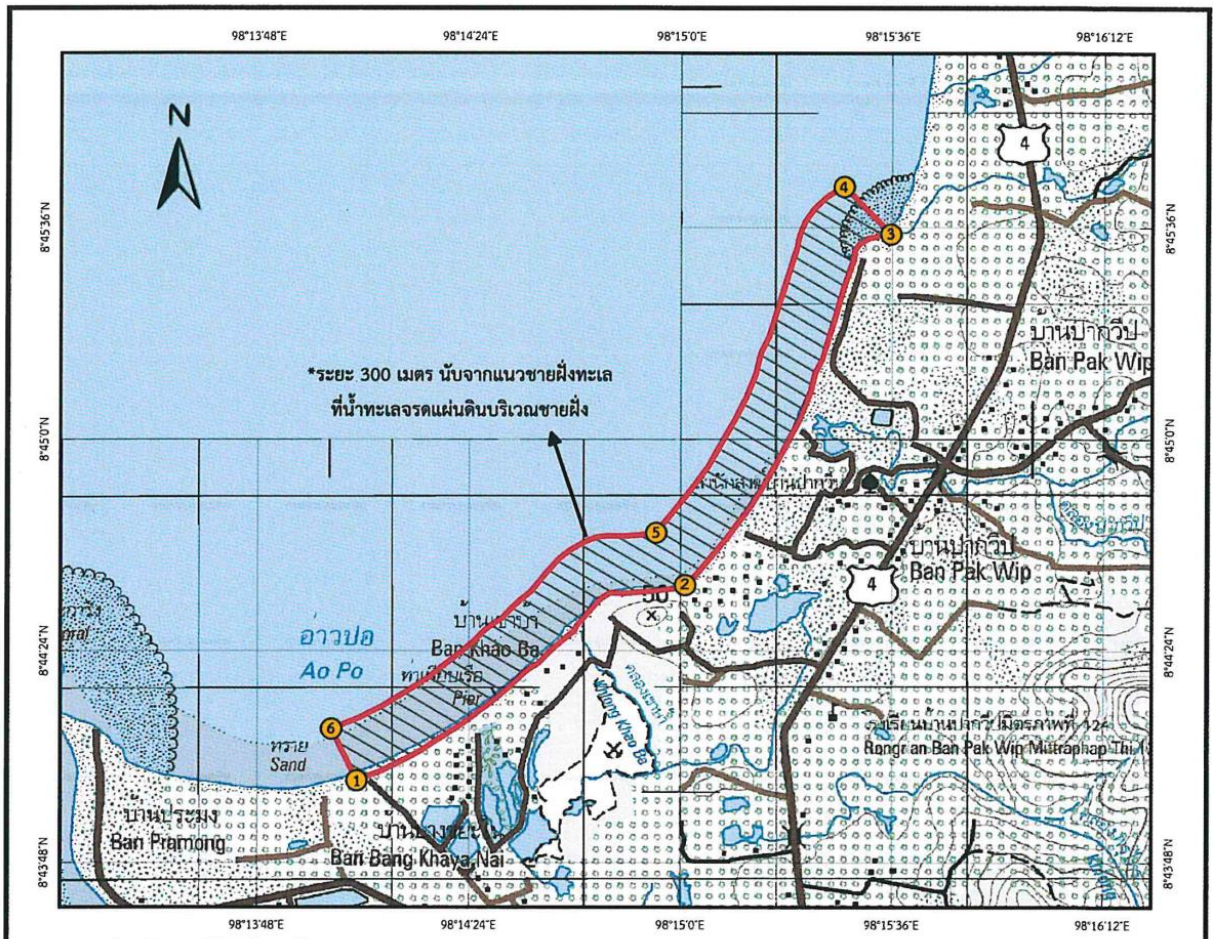

คำอธิบายสัญลักษณ์

พื้นที่คุณภาพน้ำทะเลเพื่อการนันทนาการ

พิกัดที่กำหนด

จุดที่ 1) ละติจูด 8° 44' 02.0" เหนือ ลองติจูด 98° 14' 04.9" ตะวันออก

จุดที่ 2) ละติจูด 8° 44' 35.2" เหนือ ลองติจูด 98° 15' 00.8" ตะวันออก

จุดที่ 3) ละติจูด 8° 45' 34.9" เหนือ ลองติจูด 98° 15' 35.8" ตะวันออก

จุดที่ 4) ละติจูด 8° 45' 43.0" เหนือ ลองติจูด 98° 15' 27.8" ตะวันออก

จุดที่ 5) ละติจูด 8° 44' 44.1" เหนือ ลองติจูด 98° 14' 55.9" ตะวันออก

จุดที่ 6) ละติจูด 8° 44' 10.8" เหนือ ลองติจูด 98° 14' 00.6" ตะวันออก

.....

(นายชานัน ติรณะรัต)

ผู้อำนวยการกองจัดการคุณภาพน้ำ

.....

(นางสาวปรีญาพร สุวรรณเกษ)

อธิบดีกรมควบคุมมลพิษ

แผนที่ท้ายประกาศกรมควบคุมมลพิษ

เรื่อง กำหนดเขตคุณภาพน้ำทะเลเพื่อการนันทนาการ

พ.ศ. 2568

หาดบางเนียง - หาดคึกคัก อำเภอตะกั่วป่า จังหวัดพังงา

Datum WGS1984 มาตราส่วน 1 : 20,000

0 — 1.25 — 2.5 Kilometers

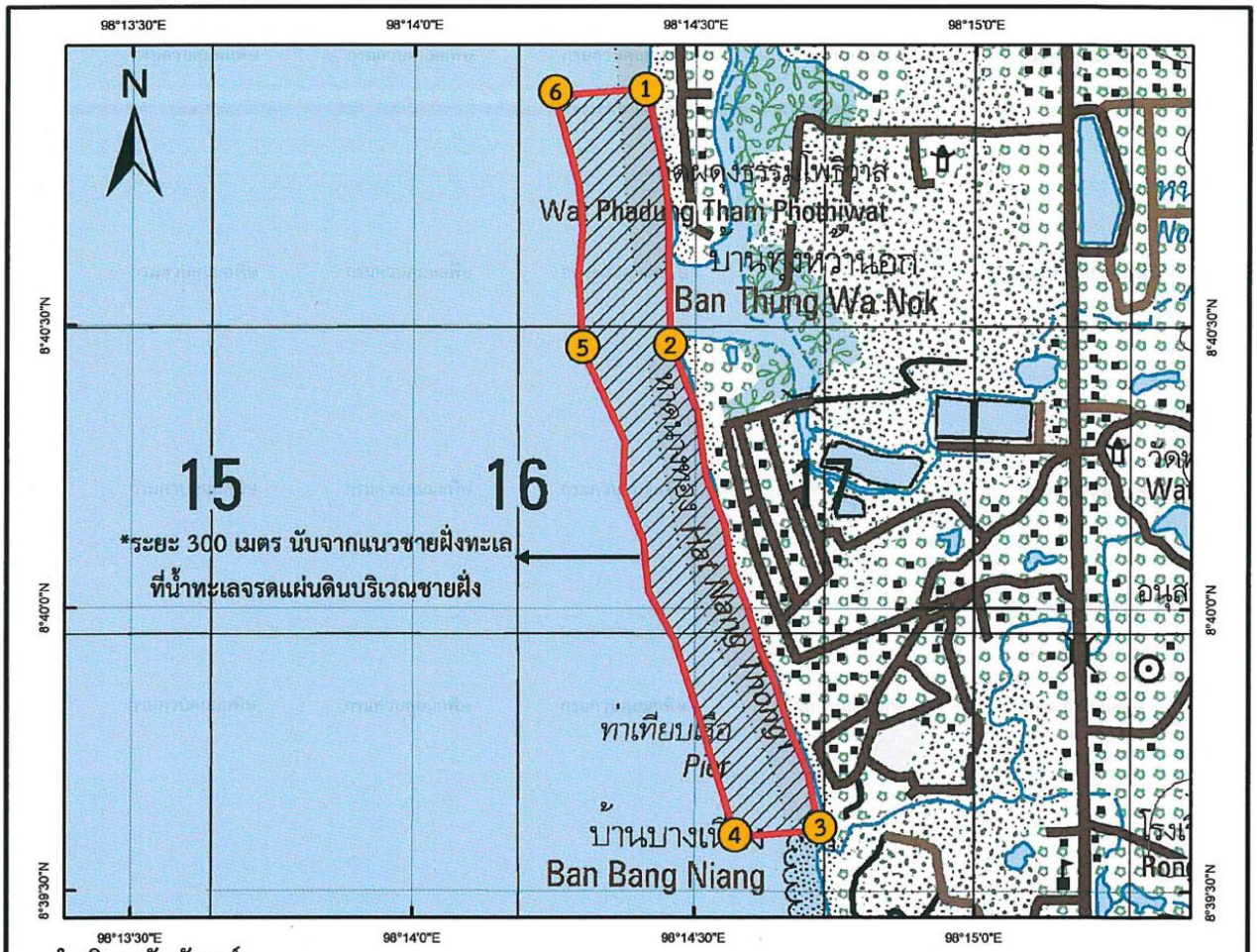

คำอธิบายสัญลักษณ์

พื้นที่คุณภาพน้ำทะเลเพื่อการนันทนาการ

พิกัดที่กำหนด

จุดที่ 1) ละติจูด 8° 40' 54.90" เหนือ ลองติจูด 98° 14' 25.30" ตะวันออก

จุดที่ 2) ละติจูด 8° 40' 28.12" เหนือ ลองติจูด 98° 14' 28.62" ตะวันออก

จุดที่ 3) ละติจูด 8° 39' 36.80" เหนือ ลองติจูด 98° 14' 43.90" ตะวันออก

จุดที่ 4) ละติจูด 8° 39' 36.60" เหนือ ลองติจูด 98° 14' 33.70" ตะวันออก

จุดที่ 5) ละติจูด 8° 40' 27.25" เหนือ ลองติจูด 98° 14' 18.84" ตะวันออก

จุดที่ 6) ละติจูด 8° 40' 54.90" เหนือ ลองติจูด 98° 14' 15.40" ตะวันออก

.....

(นายชานัน ติรณะรัต)

ผู้อำนวยการกองจัดการคุณภาพน้ำ

.....

(นางสาวปรีญาพร สุวรรณเกษ)

อธิบดีกรมควบคุมมลพิษ

แผนที่ท้ายประกาศกรมควบคุมมลพิษ

เรื่อง กำหนดเขตคุณภาพน้ำทะเลเพื่อการนันทนาการ

พ.ศ. 2568

หาดนางทอง อำเภอตะกั่วป่า จังหวัดพังงา

Datum WGS1984 มาตราส่วน 1 : 20,000

0 — 1.25 — 2.5 Kilometers

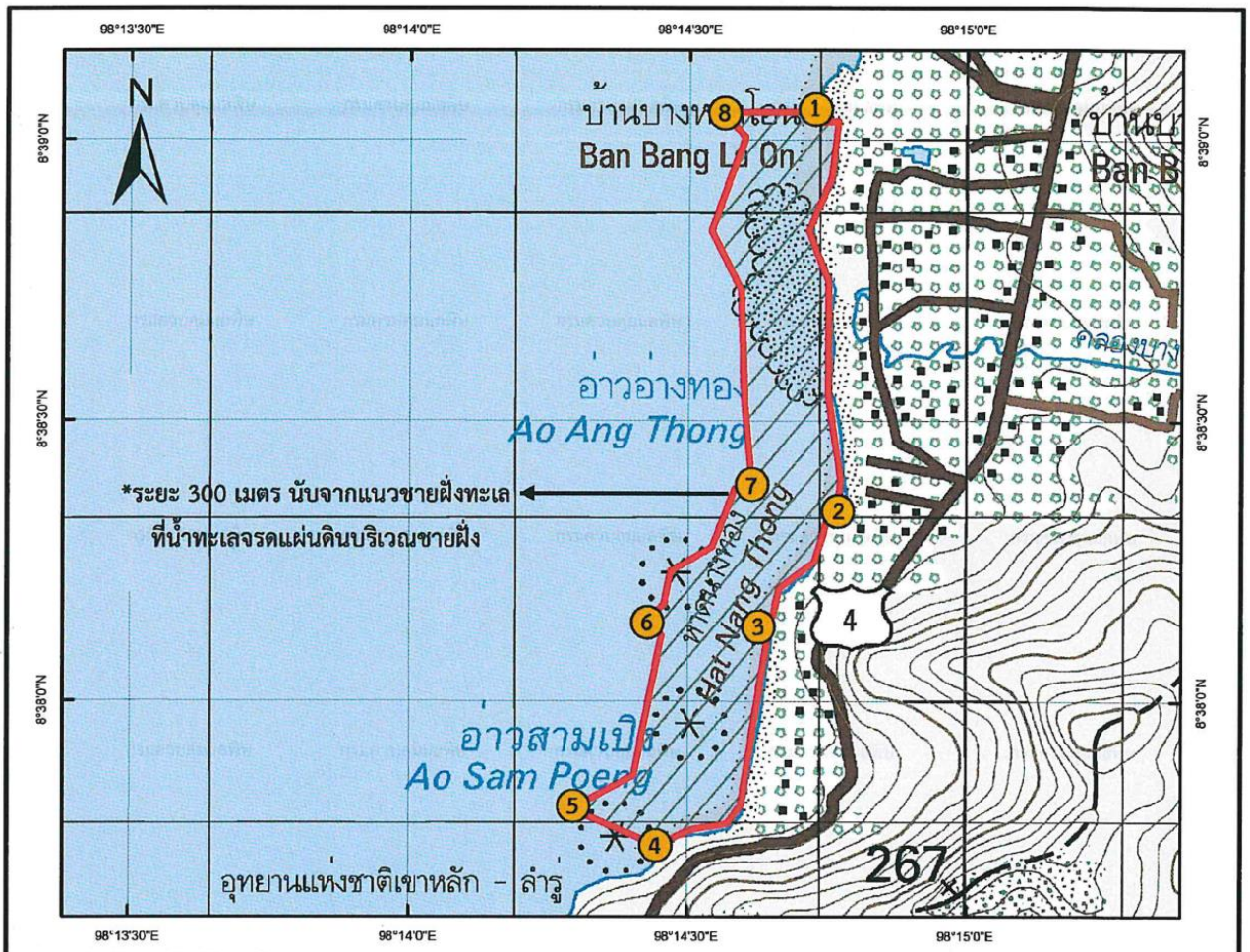

คำอธิบายสัญลักษณ์

พื้นที่คุณภาพน้ำทะเลเพื่อการนันทนาการ

พิกัดที่กำหนด

จุดที่ 1) ละติจูด 8° 39' 04.30" เหนือ ลองติจูด 98° 14' 45.50" ตะวันออก

จุดที่ 2) ละติจูด 8° 38' 08.00" เหนือ ลองติจูด 98° 14' 37.70" ตะวันออก

จุดที่ 3) ละติจูด 8° 38' 20.30" เหนือ ลองติจูด 98° 14' 46.20" ตะวันออก

จุดที่ 4) ละติจูด 8° 37' 46.10" เหนือ ลองติจูด 98° 14' 28.60" ตะวันออก

จุดที่ 5) ละติจูด 8° 37' 51.30" เหนือ ลองติจูด 98° 14' 20.70" ตะวันออก

จุดที่ 6) ละติจูด 8° 38' 08.40" เหนือ ลองติจูด 98° 14' 25.80" ตะวันออก

จุดที่ 7) ละติจูด 8° 38' 23.20" เหนือ ลองติจูด 98° 14' 36.90" ตะวันออก

จุดที่ 8) ละติจูด 8° 39' 03.60" เหนือ ลองติจูด 98° 14' 35.50" ตะวันออก

.....

(นายชานัน ติรณะรัต)

ผู้อำนวยการกองจัดการคุณภาพน้ำ

.....

(นางสาวปรีญาพร สุวรรณเกษ)

อธิบดีกรมควบคุมมลพิษ

แผนที่แนบท้ายประกาศกรมควบคุมมลพิษ

เรื่อง กำหนดเขตคุณภาพน้ำทะเลเพื่อการนันทนาการ

พ.ศ. 2568

หาดเขาปิหลาย - หาดนาใต้ อำเภอตะกั่วทุ่ง จังหวัดพังงา

Datum WGS1984 มาตราส่วน 1 : 30,000

0 — 1.5 — 3 Kilometers

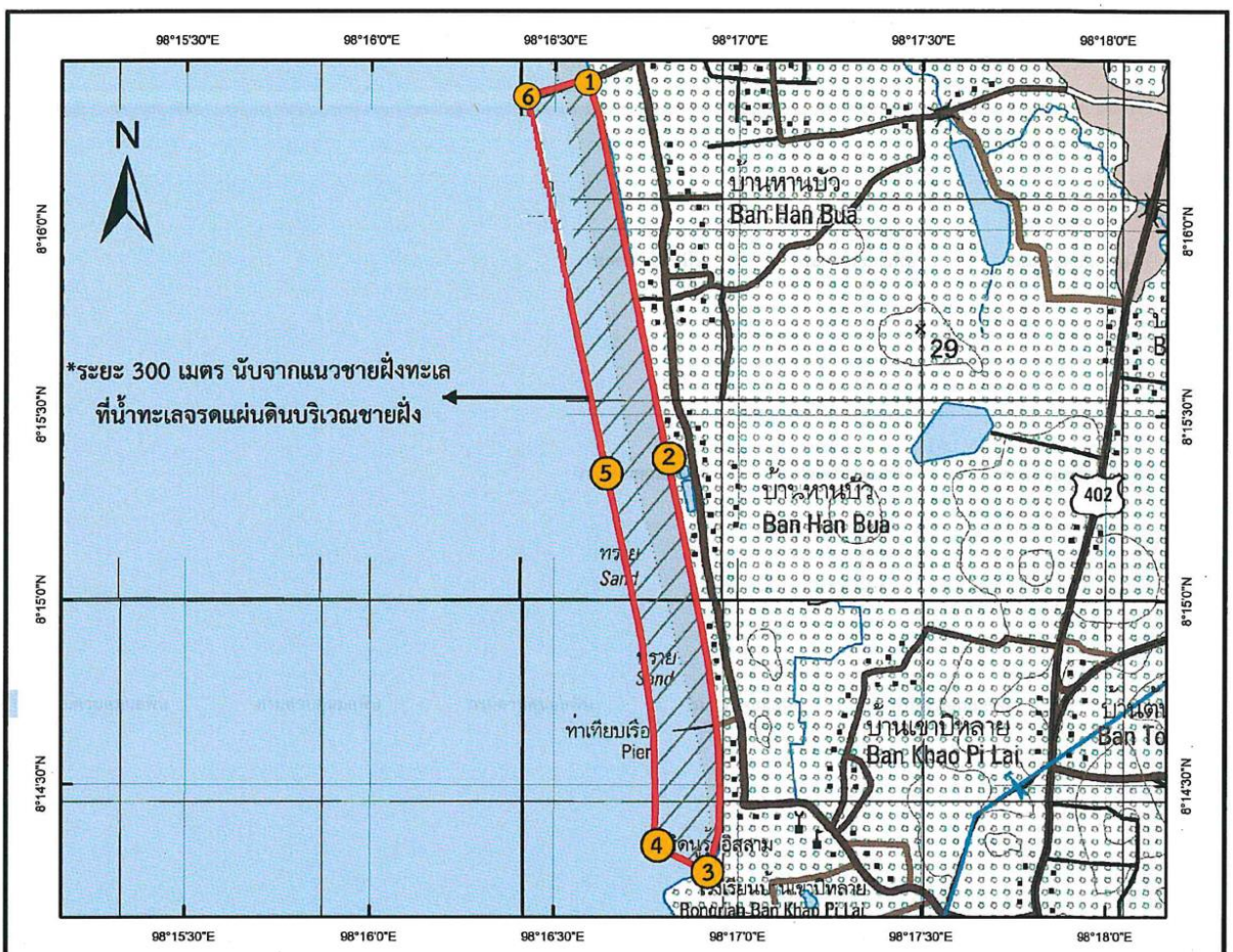

คำอธิบายสัญลักษณ์

พื้นที่คุณภาพน้ำทะเลเพื่อการนันทนาการ

พิกัดที่กำหนด

จุดที่ 1) ละติจูด 8° 16' 24.30" เหนือ ลองติจูด 98° 16' 35.20" ตะวันออก

จุดที่ 2) ละติจูด 8° 15' 23.00" เหนือ ลองติจูด 98° 16' 48.50" ตะวันออก

จุดที่ 3) ละติจูด 8° 14' 15.91" เหนือ ลองติจูด 98° 16' 55.38" ตะวันออก

จุดที่ 4) ละติจูด 8° 14' 20.40" เหนือ ลองติจูด 98° 16' 46.80" ตะวันออก

จุดที่ 5) ละติจูด 8° 15' 20.40" เหนือ ลองติจูด 98° 16' 38.60" ตะวันออก

จุดที่ 6) ละติจูด 8° 16' 21.90" เหนือ ลองติจูด 98° 16' 25.20" ตะวันออก

.....

(นายชานัน ติรณะรัต)

ผู้อำนวยการกองจัดการคุณภาพน้ำ

.....

(นางสาวปรีญาพร สุวรรณเกษ)

อธิบดีกรมควบคุมมลพิษ

แผนที่ท้ายประกาศกรมควบคุมมลพิษ

เรื่อง กำหนดเขตคุณภาพน้ำทะเลเพื่อการนันทนาการ

พ.ศ. 2568

หาดคลองดาว - หาดคอกวาง อำเภอเกาะลันเตา จังหวัดกระบี่

Datum WGS1984 มาตราส่วน 1 : 20,000

0 1 2 Kilometers

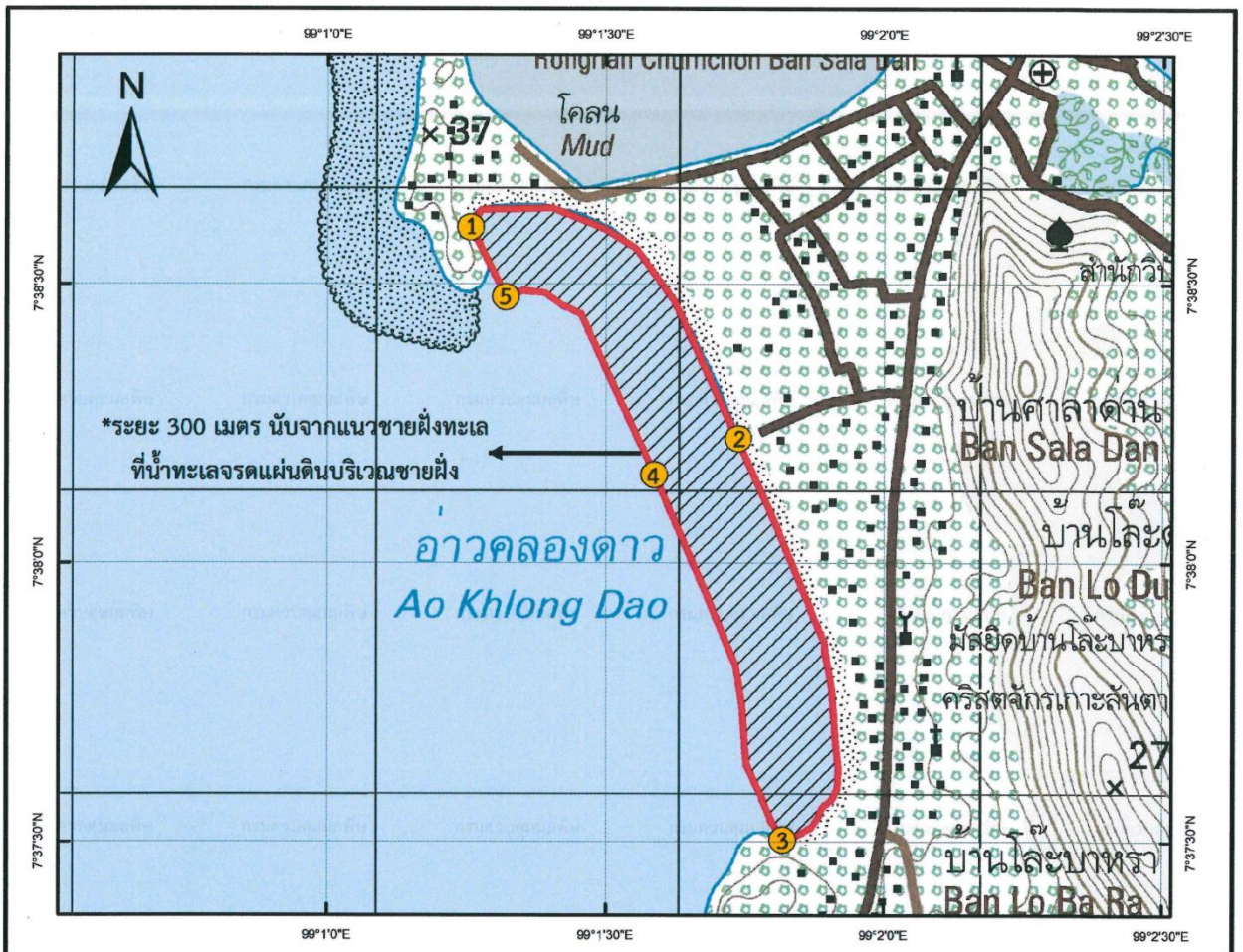

คำอธิบายสัญลักษณ์

พื้นที่คุณภาพน้ำทะเลเพื่อการนันทนาการ

พิกัดที่กำหนด

จุดที่ 1) ละติจูด 7° 38' 36.16" เหนือ ลองติจูด 99° 1' 15.47" ตะวันออก

จุดที่ 2) ละติจูด 7° 38' 13.40" เหนือ ลองติจูด 99° 1' 44.30" ตะวันออก

จุดที่ 3) ละติจูด 7° 37' 30.24" เหนือ ลองติจูด 99° 1' 49.08" ตะวันออก

จุดที่ 4) ละติจูด 7° 38' 09.50" เหนือ ลองติจูด 99° 1' 35.30" ตะวันออก

จุดที่ 5) ละติจูด 7° 38' 28.63" เหนือ ลองติจูด 99° 1' 19.25" ตะวันออก

.....

(นายชานัน ติรณะรัต)

ผู้อำนวยการกองจัดการคุณภาพน้ำ

.....

(นางสาวปรีญาพร สุวรรณเกษ)

อธิบดีกรมควบคุมมลพิษ

แผนที่ท้ายประกาศกรมควบคุมมลพิษ

เรื่อง กำหนดเขตคุณภาพน้ำทะเลเพื่อการนันทนาการ

พ.ศ. 2568

หาดพระแอะ อำเภอเกาะลันเตา จังหวัดกระบี่

Datum WGS1984 มาตราส่วน 1 : 20,000

0 1 2 Kilometers

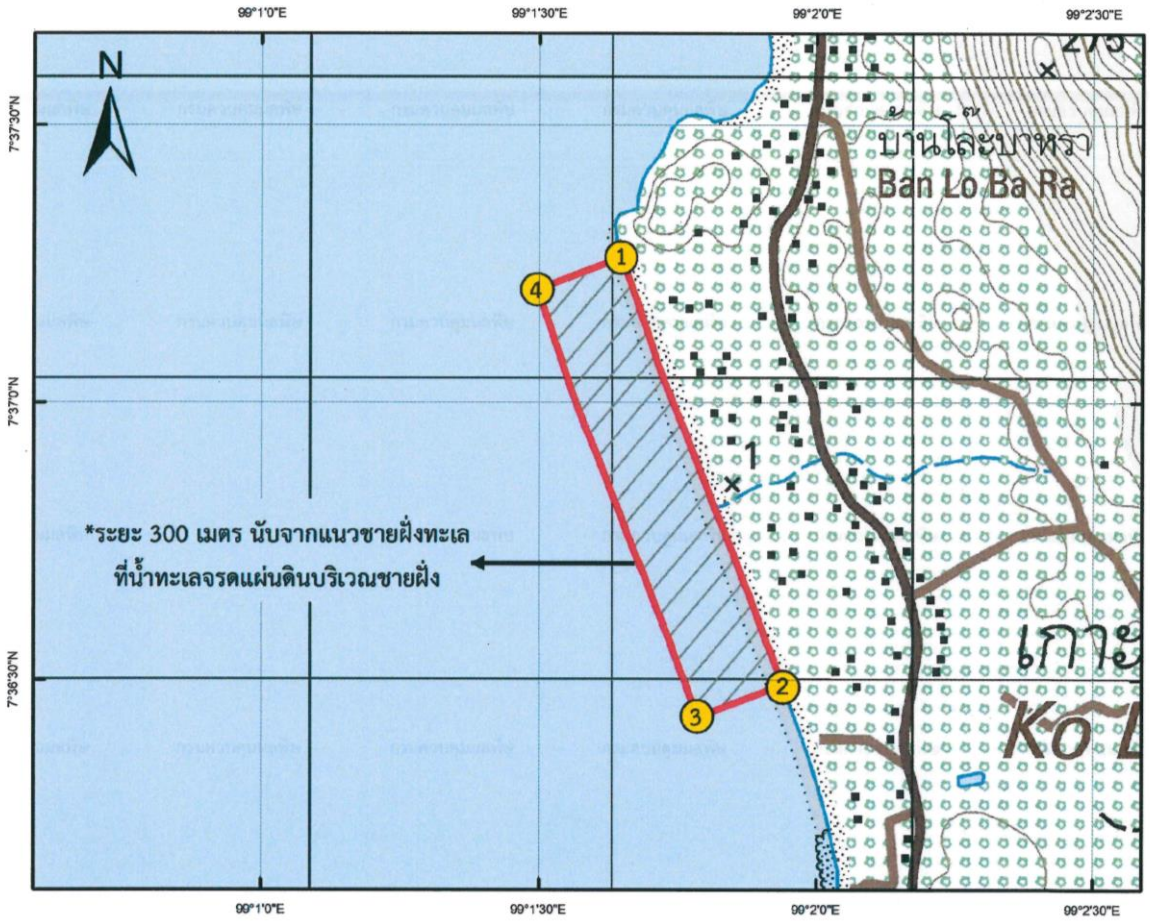

คำอธิบายสัญลักษณ์

พื้นที่คุณภาพน้ำทะเลเพื่อการนันทนาการ

พิกัดที่กำหนด

จุดที่ 1) ละติจูด 7° 37' 15.66" เหนือ ลองติจูด 99° 1' 38.93" ตะวันออก

จุดที่ 2) ละติจูด 7° 36' 30.10" เหนือ ลองติจูด 99° 1' 56.20" ตะวันออก

จุดที่ 3) ละติจูด 7° 36' 27.30" เหนือ ลองติจูด 99° 1' 46.80" ตะวันออก

จุดที่ 4) ละติจูด 7° 37' 12.14" เหนือ ลองติจูด 99° 1' 29.79" ตะวันออก

.....

(นายชานัน ติรณะรัต)

ผู้อำนวยการกองจัดการคุณภาพน้ำ

.....

(นางสาวปรีญาพร สุวรรณเกษ)

อธิบดีกรมควบคุมมลพิษ

แผนที่แนบท้ายประกาศกรมควบคุมมลพิษ
เรื่อง กำหนดเขตคุณภาพน้ำทะเลเพื่อการนันทนาการ
พ.ศ. 2568

หาดกะรน อำเภอเมืองภูเก็ต จังหวัดภูเก็ต

Datum WGS1984 มาตราส่วน 1 : 15,000

Kilometers

0 0.75 1.5 2.25

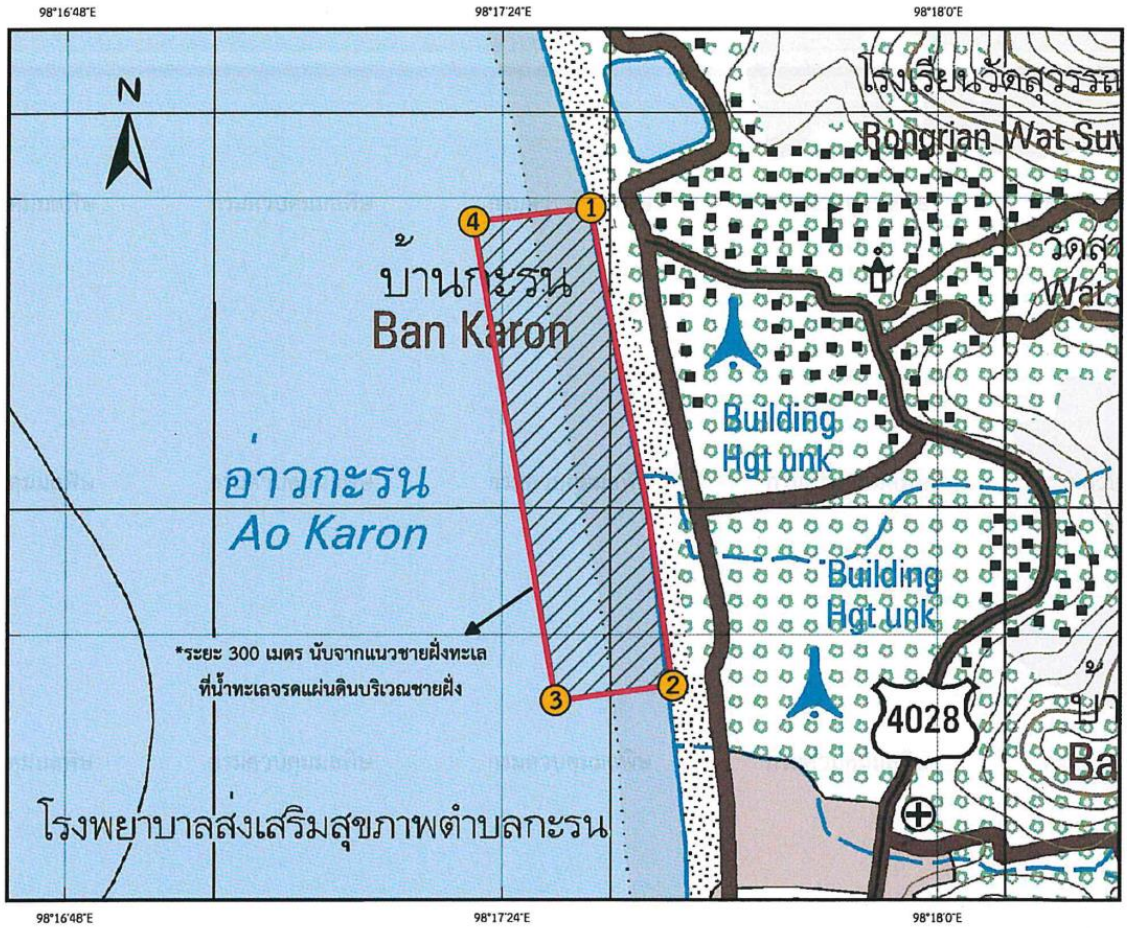

คำอธิบายสัญลักษณ์

พื้นที่คุณภาพน้ำทะเลเพื่อการนันทนาการ

พิกัดที่กำหนด

จุดที่ 1) ละติจูด 7° 50' 59.2" เหนือ ลองติจูด 98° 17' 31.3" ตะวันออก

จุดที่ 2) ละติจูด 7° 50' 19.8" เหนือ ลองติจูด 98° 17' 38.1" ตะวันออก

จุดที่ 3) ละติจูด 7° 50' 18.6" เหนือ ลองติจูด 98° 17' 28.4" ตะวันออก

จุดที่ 4) ละติจูด 7° 50' 58.1" เหนือ ลองติจูด 98° 17' 21.6" ตะวันออก

.....

(นายชานัน ติรณะรัต)

ผู้อำนวยการกองจัดการคุณภาพน้ำ

.....

(นางสาวปรีญาพร สุวรรณเกษ)

อธิบดีกรมควบคุมมลพิษ

แผนที่แนบท้ายประกาศกรมควบคุมมลพิษ
เรื่อง กำหนดเขตคุณภาพน้ำทะเลเพื่อการนันทนาการ
พ.ศ. 2568

หาดเลพัง - หาดบางเทา อำเภอถลาง จังหวัดภูเก็ต

Datum WGS1984 มาตราส่วน 1 : 30,000

Kilometers

0 1 2 3

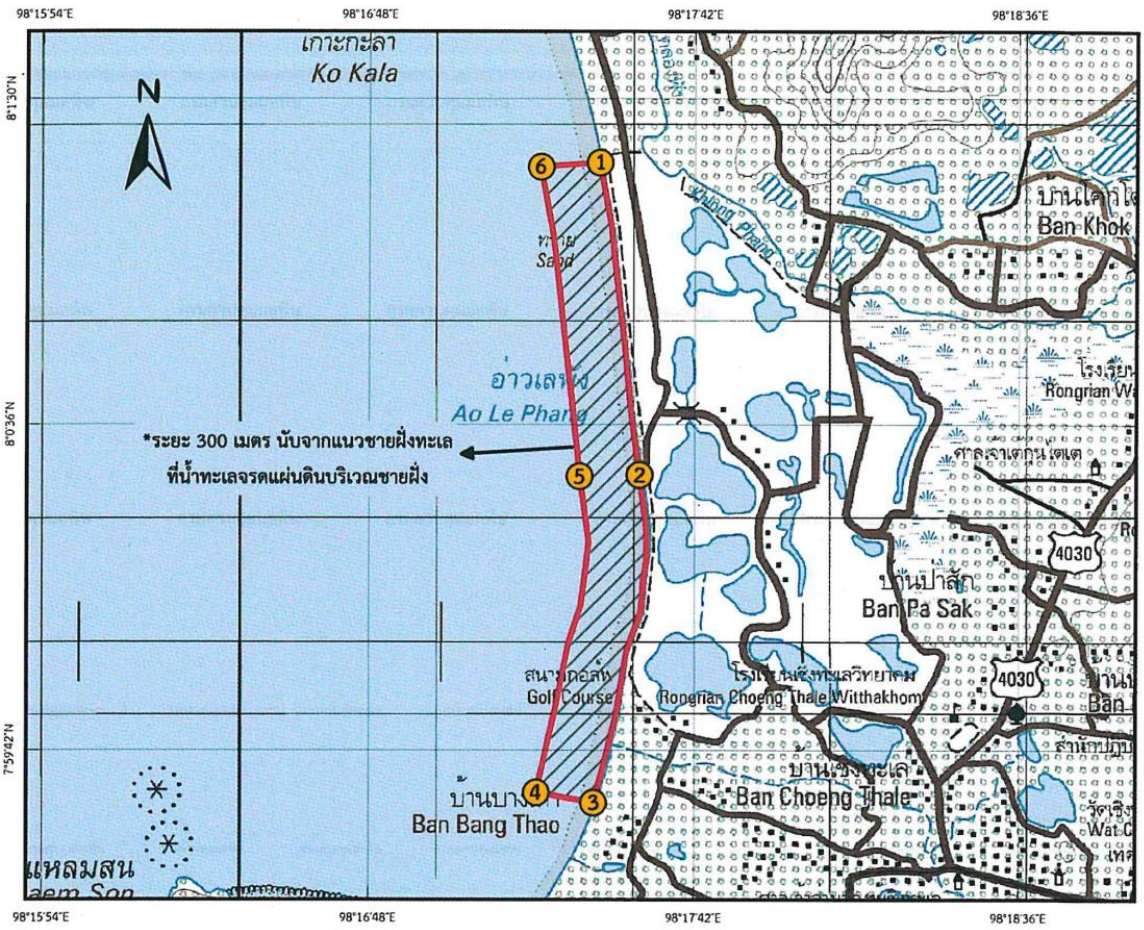

คำอธิบายสัญลักษณ์

พื้นที่คุณภาพน้ำทะเลเพื่อการนันทนาการ

พิกัดที่กำหนด

จุดที่ 1) ละติจูด 8° 01' 19.4" เหนือ ลองติจูด 98° 17' 26.3" ตะวันออก

จุดที่ 2) ละติจูด 8° 00 '27.7" เหนือ ลองติจูด 98° 17' 32.9" ตะวันออก

จุดที่ 3) ละติจูด 7° 59' 33.3" เหนือ ลองติจูด 98° 17' 25.3" ตะวันออก

จุดที่ 4) ละติจูด 7° 59' 35.0" เหนือ ลองติจูด 98° 17' 15.8" ตะวันออก

จุดที่ 5) ละติจูด 8° 00' 27.4" เหนือ ลองติจูด 98° 17' 23.0" ตะวันออก

จุดที่ 6) ละติจูด 8° 01' 18.7" เหนือ ลองติจูด 98° 17' 16.5" ตะวันออก

.....

(นายชานัน ติรณะรัต)

ผู้อำนวยการกองจัดการคุณภาพน้ำ

.....

(นางสาวปรีญาพร สุวรรณเกษ)

อธิบดีกรมควบคุมมลพิษ

แผนที่แนบท้ายประกาศกรมควบคุมมลพิษ
เรื่อง กำหนดเขตคุณภาพน้ำทะเลเพื่อการนันทนาการ
พ.ศ. 2568

หาดป่าตอง อำเภอกะทู้ จังหวัดภูเก็ต

Datum WGS1984 มาตราส่วน 1 : 10,000

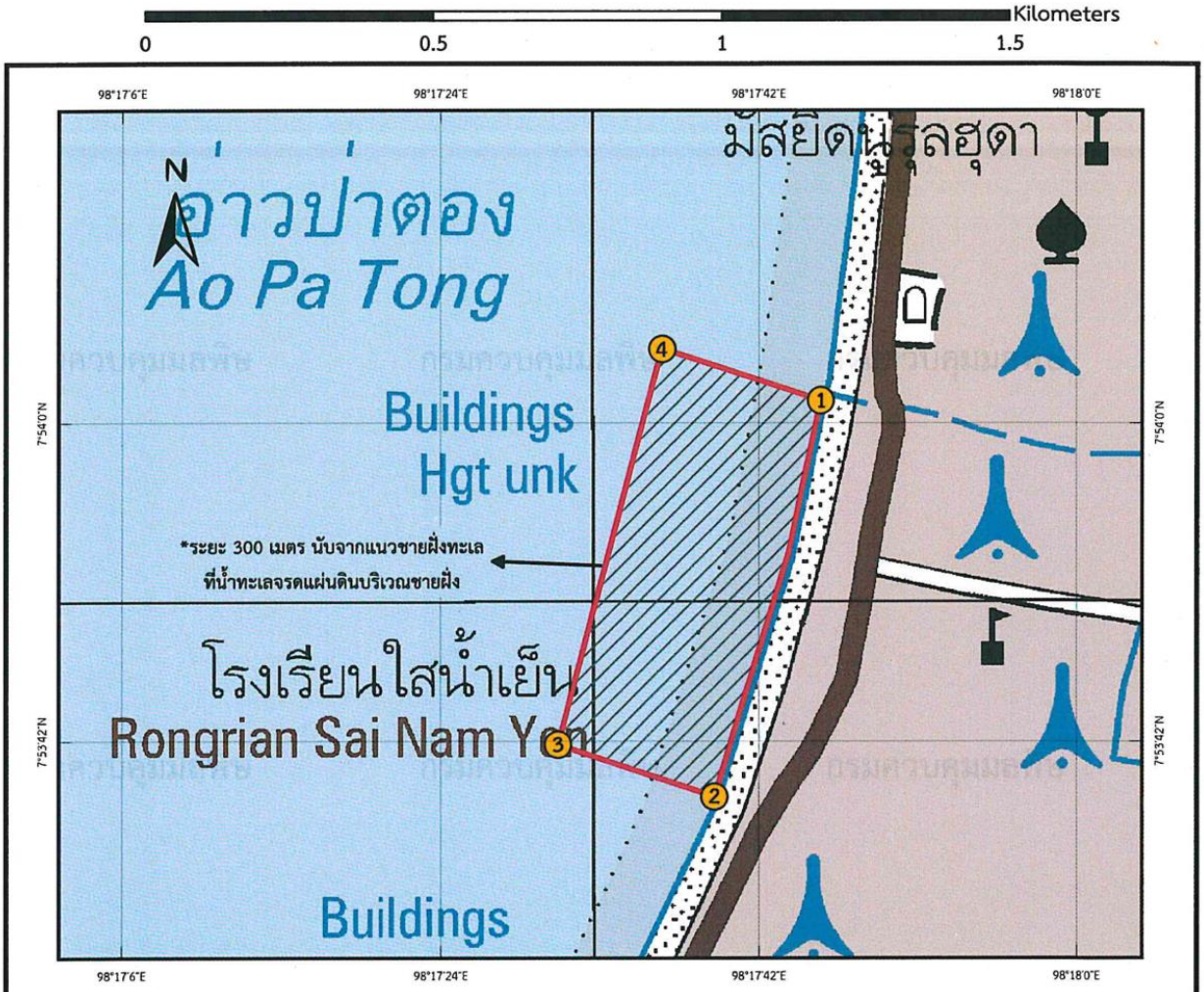

คำอธิบายสัญลักษณ์

พื้นที่คุณภาพน้ำทะเลเพื่อการนันทนาการ

พิกัดที่กำหนด

จุดที่ 1) ละติจูด 7° 54' 01.3" เหนือ ลองติจูด 98° 17' 45.6" ตะวันออก
จุดที่ 2) ละติจูด 7° 53' 38.9" เหนือ ลองติจูด 98° 17' 39.5" ตะวันออก
จุดที่ 3) ละติจูด 7° 53' 41.8" เหนือ ลองติจูด 98° 17' 30.6" ตะวันออก
จุดที่ 4) ละติจูด 7° 54' 04.2" เหนือ ลองติจูด 98° 17' 36.5" ตะวันออก

.....
(นายชานัน ติรณะรัต)
ผู้อำนวยการกองจัดการคุณภาพน้ำ

.....
(นางสาวปรีญาพร สุวรรณเกษ)
อธิบดีกรมควบคุมมลพิษ